

„Sondergebäude“ in präkeramischen Siedlungen im westlichen Vorderasien (Anatolien, Syrien, Levante) und ihre funktionale Deutung

Dissertation zur Erlangung des Doktorgrades (Dr. Phil.) eingereicht

am Fachbereich für Geschichts- und Kulturwissenschaften

der Freien Universität Berlin,

im Juni 2016

aus Syrien

Band 2: Abbildungen

1. Gutachter: Prof. Dr. Hartmut Kühne
2. Gutachter: Prof. Dr. Reinhard Bernbeck

Tag der Disputation: 16.12.2016

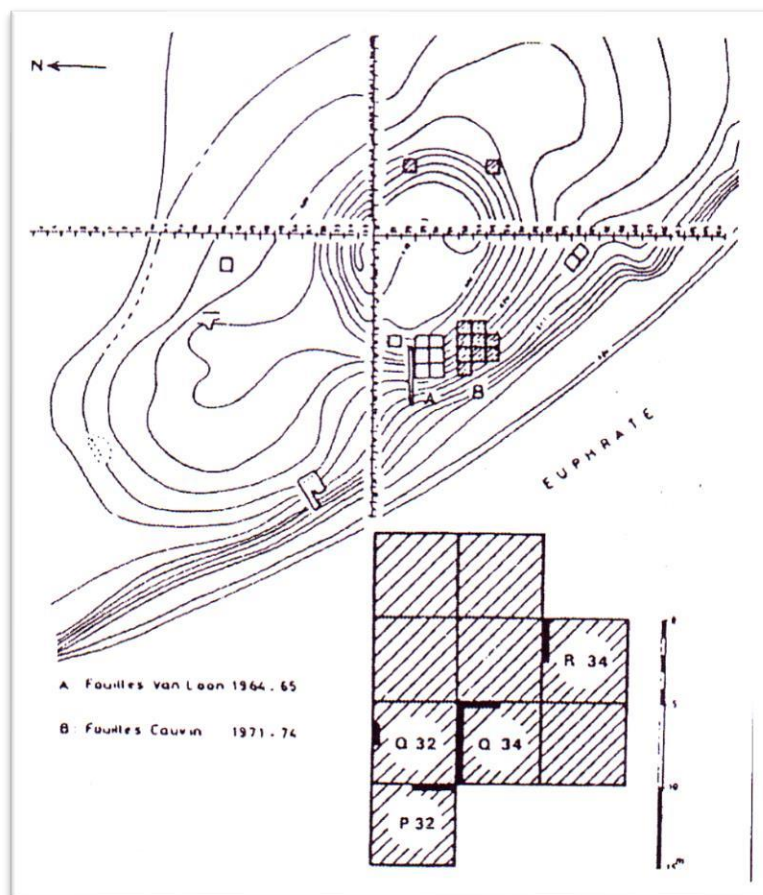


Abb. 1: Topographischer Plan von Tell Mureybet (Bartl 2004: 671, Abb. 10.31).

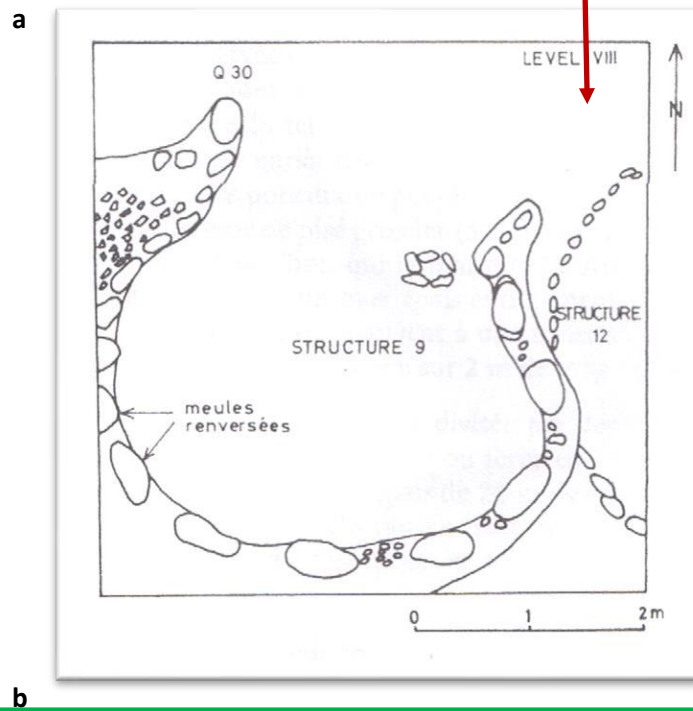
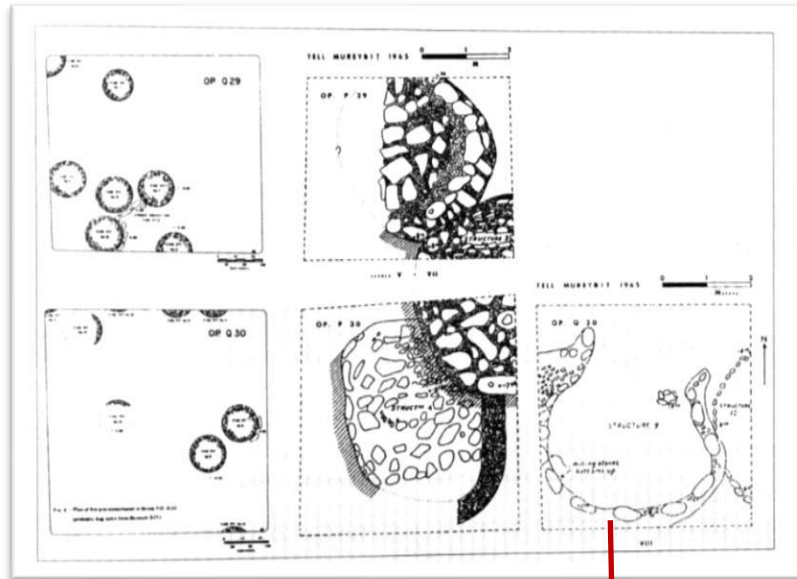


Abb. 2: Rund und Ovalhäuser von Mureybet.

Abb. 2a: Mureybet / Grabung M.v. Loon - Rundstrukturen der Schichten V-VIII (Bartl 2004: 671, Abb. 10.31).

Abb. 2b: Struktur 9 in der Schicht VIII (Bartl 2004: 671, Abb. 10.31).

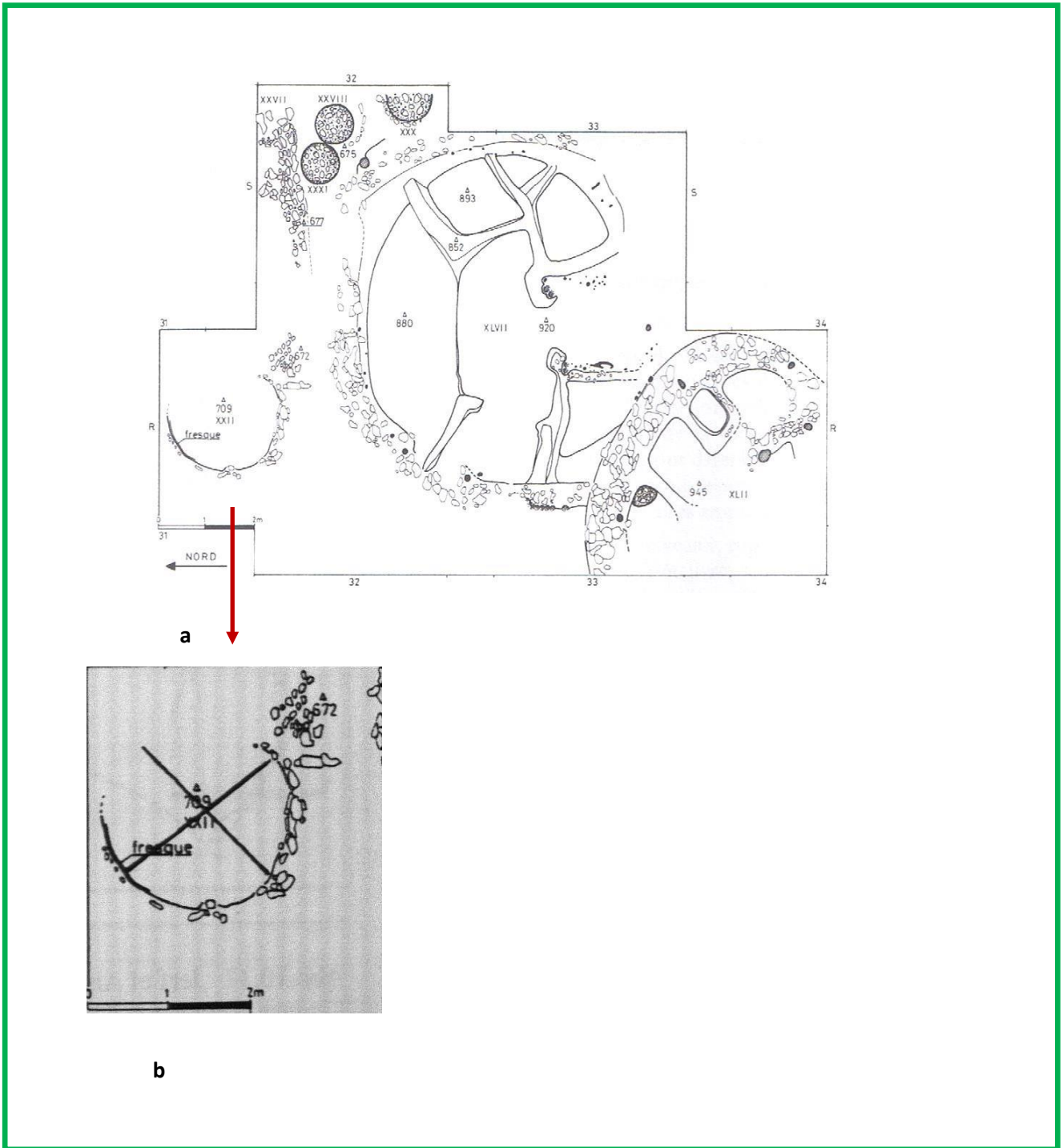


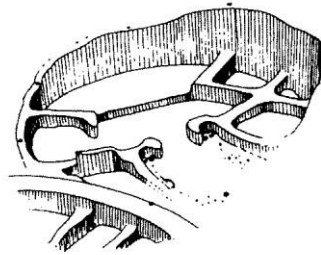
Abb. 3: Die Häuser der Schicht IIIA in der Grabung von J. Cauvin.

Abb. 3a: Die Gebäude der Schicht IIIA (Cauvin 1977: fig.10).

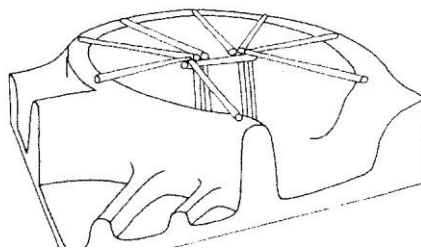
Abb. 3b: Struktur XXII (22) in Mureybet (Cauvin 1977: fig.10).



a



b

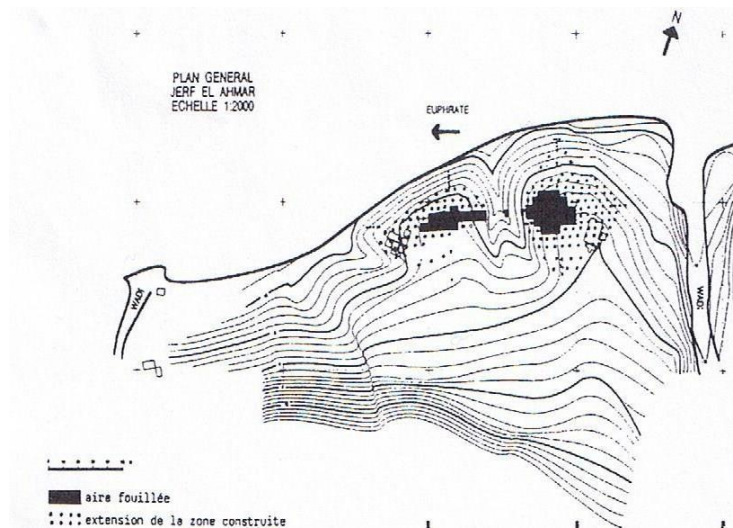


c

Abb. 4: Das Haus 47 in Mureybet.

Abb. 4a: Das Haus 47 in seinem dörflichen Umfeld (Stordeur 2006: 24, fig.3a).

Abb. 4b und c: Befund und Modellrekonstruktion, nach J. Cauvin (Schmid 2009: Tafel 2).



a

TELL EST		
NIVEAU	DOMESTIQUE	COLLECTIF OU PARTICULIER
-IVe		
-Ve		
0Ve		
Ve		
VIe		
VIIe		
VIIIe		
VIe		
VIIe		
VIIIe		

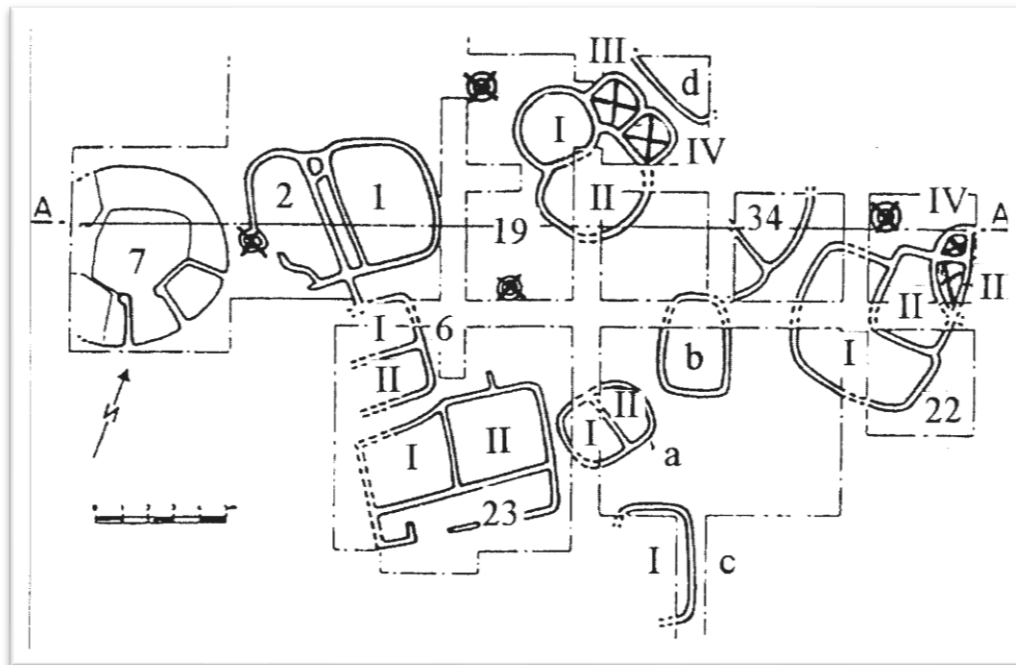
TELL OUEST		
NIVEAU	DOMESTIQUE	COLLECTIF OU PARTICULIER
IIIe		
IVe		
Ve		

b

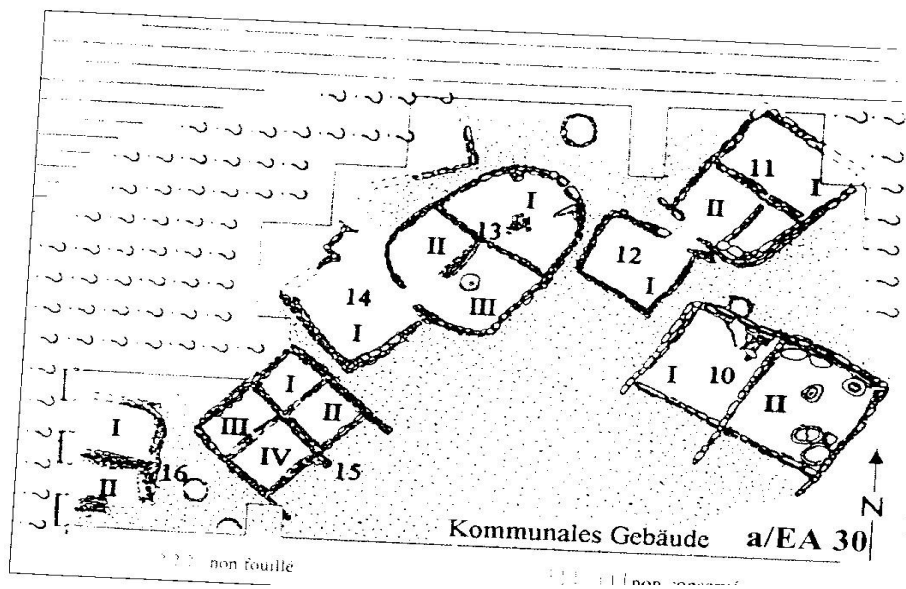
Abb. 6: Die Lage, Stratigraphie und Architektur von Jerf el-Ahmar.

Abb. 6a: Topographischer Plan mit Grabungsfläche (Stordeur 1998: fig. 1).

Abb. 6b: Stratigraphie und Architektur (Stordeur, Abbès 2002, Fig.2).



a



b

Abb. 7: Ansicht über Architektur der beiden Bereiche des Fundplatzes Jerf el-Ahmar (Ostareal und Westareal).

Abb. 7a: Jerf el Ahmar/Ostareal-Schicht I (Bartl 2004: 675, Abb. 10. 40a).

Abb. 7b: Jerf el Ahmar/Westareal-Schicht II (Bartl 2004: 676, Abb. 42a).

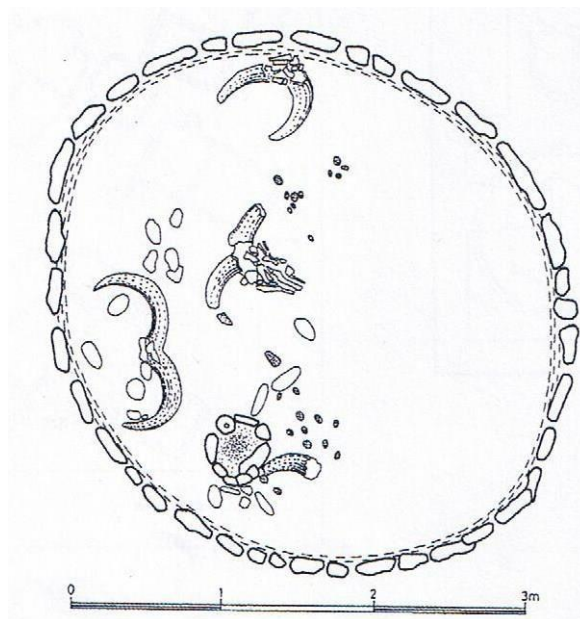


Abb. 8: Jerf el-Ahmar; Rundbau vom östlichen Hügel und sein außergewöhnlicher Fund von Ochsenschädeln

(Stordeur 2006: 20, fig. 1a, 1b).

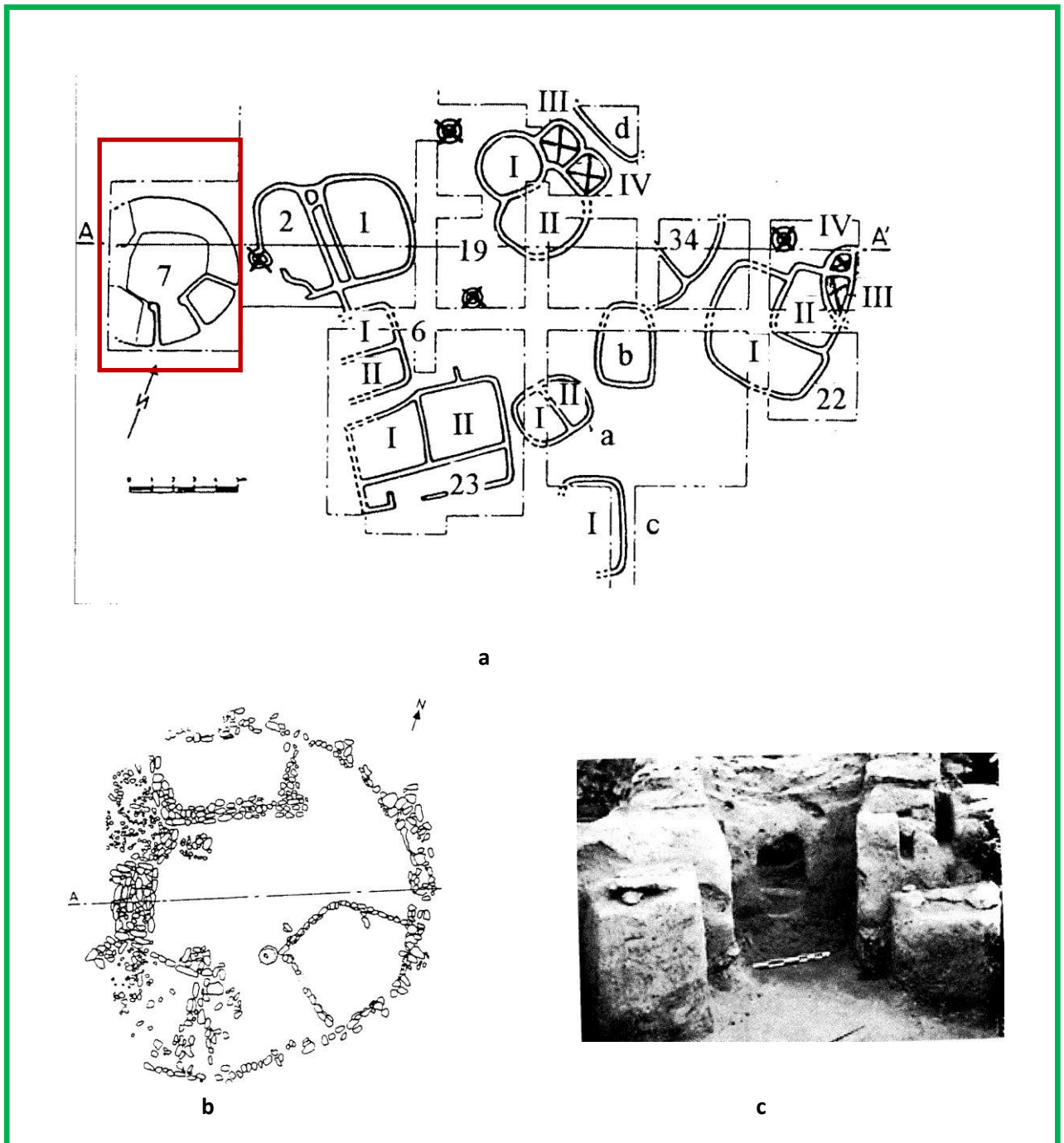


Abb. 9: Das Sondergebäude EA 7 in Jerf el-Ahmar/Ostareal-Schicht I.

Abb. 9a: Die Lage des Sondergebäudes EA7 (Bartl 2004: 675, Abb. 10. 40a).

Abb. 9b: Der Grundriss des Sondergebäudes EA7 (Bartl 2004: 675, Abb. 10. 40b).

Abb. 9c: Ein Foto von Gebäude EA7 (Stordeur 2006: 24, fig. 3b).

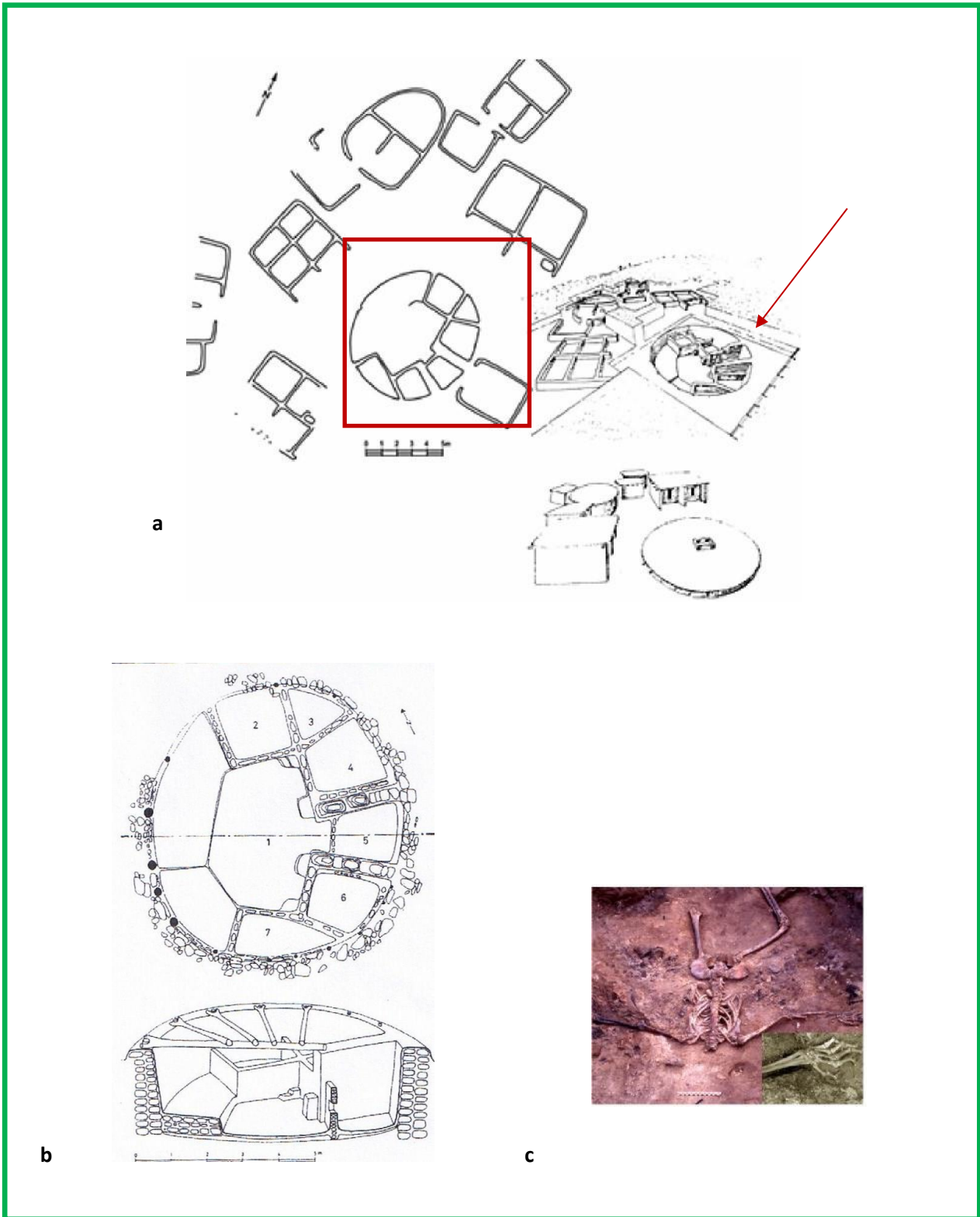


Abb. 10: Das Sondergebäude EA30 in Jerf el-Ahmar/Westareal – Schicht II.

Abb. 10a: Lage des Sondergebäudes EA 30 (Stordeur 2000, Fig. 3).

Abb. 10b: Rekonstruktion des Sondergebäudes EA 30 (Stordeur 2000, fig. 5).

Abb. 10c: Skelett eines Mädchens in Sondergebäude EA 30 <http://www.cites-sciences.fr>.

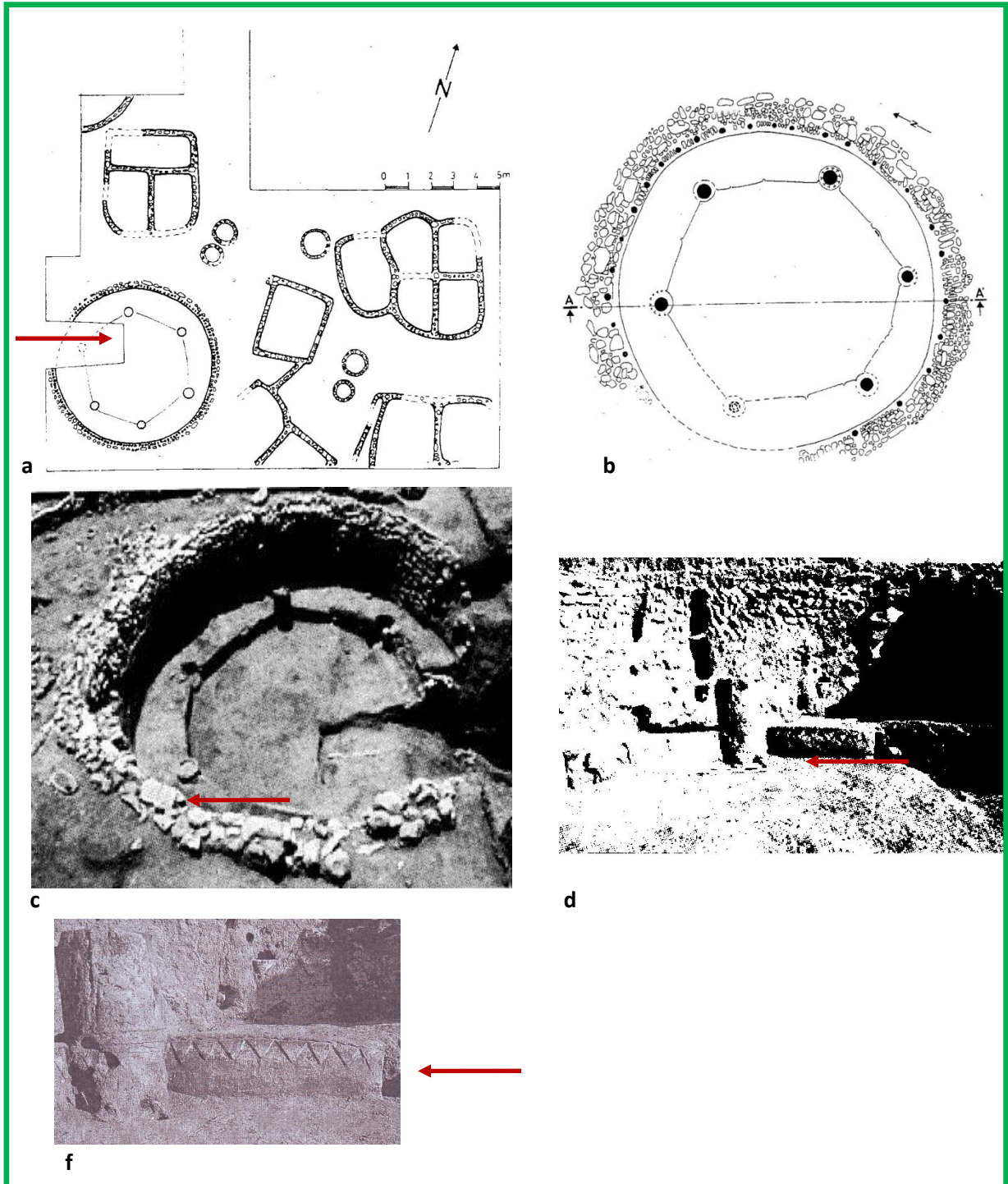


Abb. 11: Das Sondergebäude EA53 in Jerf el-Ahmar/Ostareal – Schicht I.

Abb. 11a: Lage des Sondergebäudes EA 53 (Aurenche 2006: 11, fig. 3).

Abb. 11b: Der Grundriss des Sondergebäudes EA 53 (Schmid 2009: Tafel 5).

Abb. 11c: Das Sondergebäude EA 53 mit den Pfosten (Stordeur 2006, 28, Fig.5b).

Abb. 11 d und f: Die Bank des Sondergebäudes EA53 mit verzierten Platten (Stordeur 2006: 28, Fig. 5, a und c).



a



b

Abb. 12: Das Sondergebäude EA 100 in Jerf el-Ahmar/Westareal.

Abb. 12a: Das Gebäude 100, eine Stele mit einem geometrischen Relief (Stordeur 2001: 40, Fig. 11).

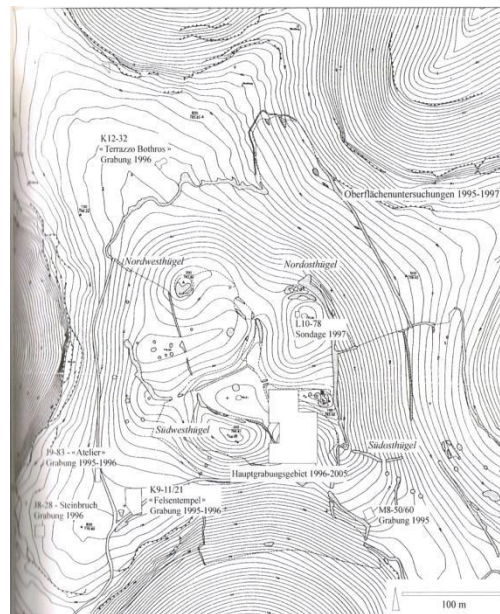
Abb. 12b: Das Sondergebäude 100 mit verzierter Platte und einem kopflosen Menschen (Stordeur 2006: 29, Fig.5, e).



a



b



c

Abb. 13: Der Fundort Göbekli Tepe.


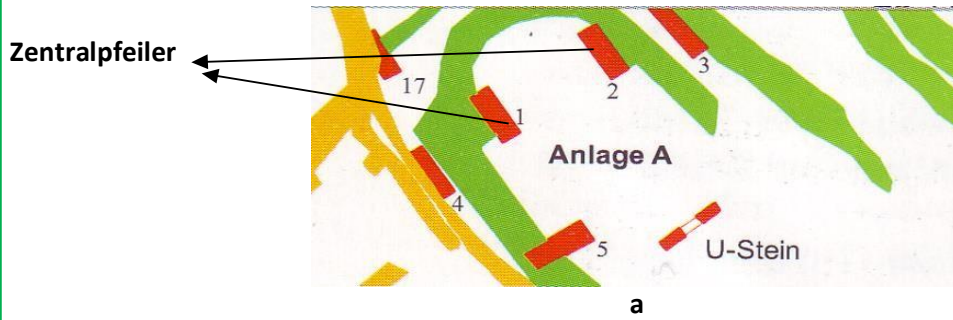
Abb. 13a: Die geographische Lage des Göbekli Tepe.

Abb. 13b: Luftaufnahme vom Göbekli Tepe 2004 (Schmidt 2006: 251, Abb. 106).

Abb. 13c: Topographischer Plan des Göbekli Tepe (Schmidt 2006: 101, Abb.31).



Abb. 14: Schematischer Plan der Grabungsbefunde des Göbekli Tepe (Schmidt 2007: 6, Abb. 3).



b



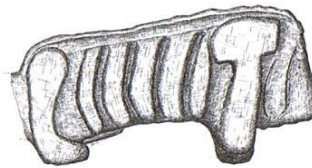
c



d



e



f

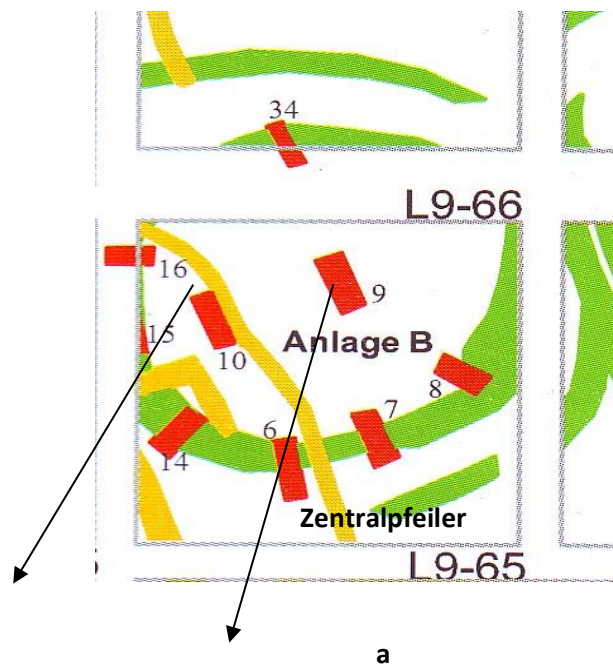
Abb. 15: Anlage A des Göbekli Tepe.

Abb. 15a: Der quadratische Grundriss der Anlage A (Schmidt 2007: 6, Abb. 3).


Abb. 15b und 15c: T- Pfeiler 1 in Anlage A (Schmidt 2006: 120-121, Abb. 44 und 45).

Abb. 15d: T- Pfeiler 2 in Anlage A (Hauptmann 1999: 50, fig. 22).


Abb. 15e und f: Löwenartiges Tier mit erkennbaren Rippen von einer Mauerkrone in Anlage A (Hauptmann, Schmidt 2007: 69).



a



b



c

Opferschale

Abb. 16: Anlage B des Göbekli Tepe.

Abb. 16a: Anlage B mit Pfeilern (Schmidt 2007: 6, Abb. 3).

Abb. 16b: Die Zentralpfeiler (9 und 10) mit Fuchsrelief (Schmidt 2006: 134-135, Abb. 51-52).

Abb. 16c: Relief eines vierfüßigen Reptils auf der Rückseite von Pfeiler 6 (Schmidt 2006: 137, Abb. 54).




Abb. 17: Anlage C des Göbekli Tepe.

Abb. 17a und 17b: Grundriss und Ansicht von Anlage C (Schmidt 2007: 6, Abb. 3).

Abb. 17c: U-förmiger Türstein in Anlage D (Schmidt 2006: 156, Abb. 66).

Abbildung 17d: Keiler-Relief auf Pfeiler 26 (Schmidt 2006: 153, Abb. 62).

Abb. 17e: Hochrelief eines Raubtiers auf Pfeiler 27 (Schmidt 2007: 12, Abb. 7).

Abb. 17f: Pfeiler 12, rechte Seite mit Relief (Schmidt 2006: 150, Abb. 59).

Abb. 17g: Rundplastische Skulptur eines Wildschweins (Schmidt 2006: 151, Abb. 60).

Abb. 17h: Auf einer Steinplatte kauernendes Raubtier (Schmidt 2006: 154, Abb. 64).




Abb. 18: Anlage D des Göbekli Tepe.

Abb. 18a: Ovaler Grundriss der Anlage D (Schmidt 2007: 6, Abb. 3).

Abb. 18b: Anlage D mit Pfeilern (Schmidt 2006: 171, Abb. 79).

Abb. 18c: Zentralpfeiler der Anlage D auf Podest (Schmidt 2006: 167, Abb. 75).

Abb. 18d: Der östliche Zentralpfeiler zeigt Arme (Schmidt 2007: 96).

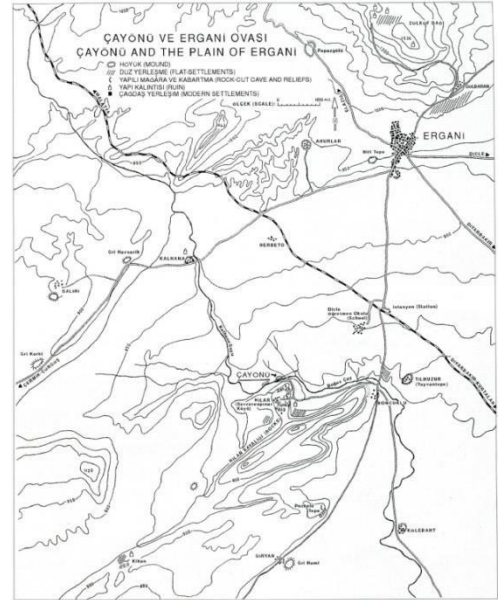
Abb. 18e und 18f: Reliefs der beiden Zentralpfeiler 18 und 31 auf der Brustseite (Schmidt 2006: 172-173, Abb. 80-81).

Abb. 18g: Relief des Pfeilers 33 (Schmidt 2007: 90).

Abb. 18h: Relief des Pfeilers 43 (Schmidt 2007: 93).



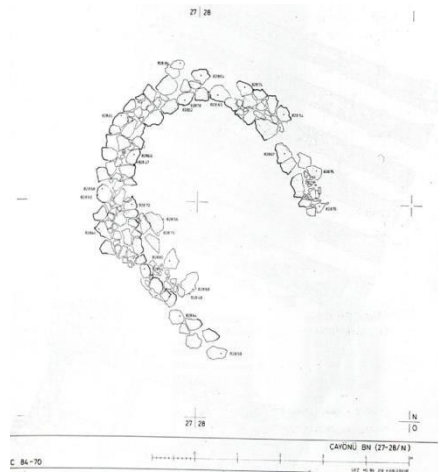
a



b



c



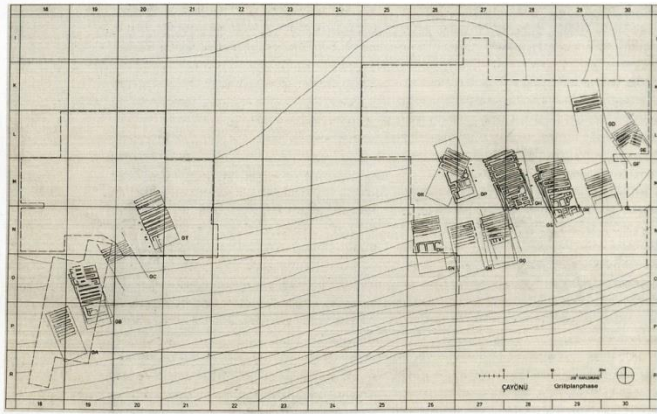
d

Abb. 19: Der Fundort Çayönü.

Abb. 19 a und b: Çayönü: Lage des Fundortes (Özdoğan 1999: fig. 1).

Abb.19 c: Die älteste Schicht von Çayönü: Round Building Subphase-Gebäude RA (Özdoğan 1999: fig. 1).

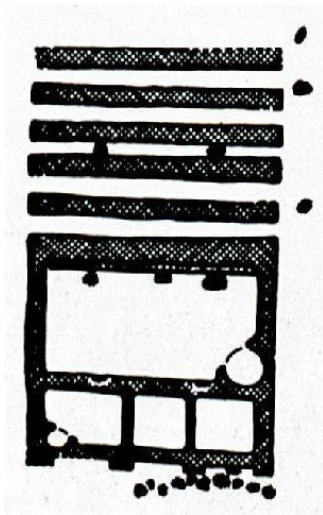
Abb. 19d: Round Building Subphase-Gebäude BN (Schirmer 1988: Abb. 2).



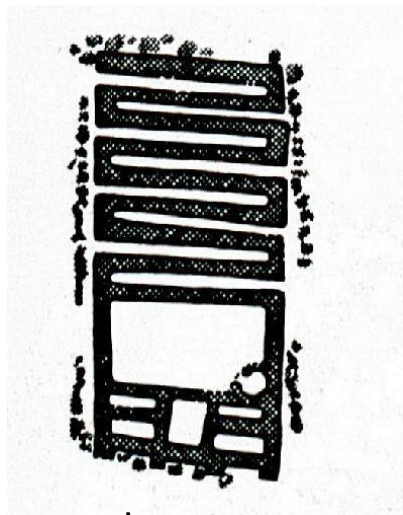
a



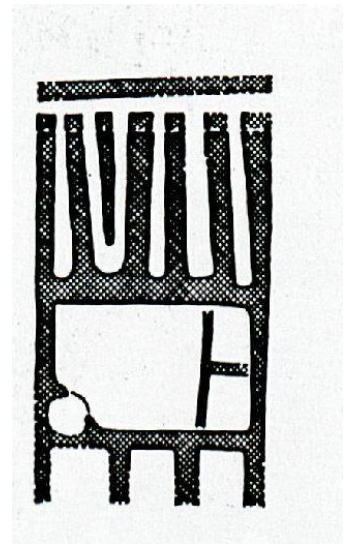
b



c



d



e

Abb. 20: Çayönü: Grill Building-Schicht.

Abb. 20a: Stand der Ausgrabungen 1989 (Schirmer 1990: fig. 2).

Abb. 20b: Die beiden Gebäude GHD und GS (Özdoğan 1999: fig. 12).

Abb. 20c: Gebäude GHD (Schirmer 1988: Abb. 11).

Abb. 20d: Gebäude GHB (Schirmer 1988: Abb. 11).

Abb. 20e: Gebäude GS (Schirmer 1988: Abb. 11).




Abb. 21: Çayönü: Sondergebäude der Grill Building-Schicht.

Abb. 21a: Grundriss *Flagstone Building* (Schirmer 1983, 476, Abb. 11a).

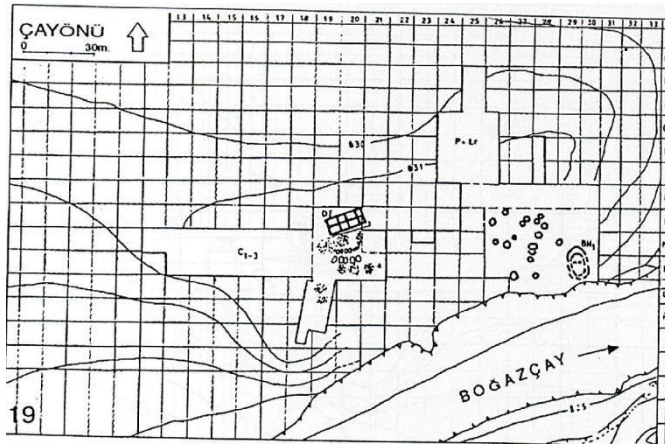
Abb. 21b: Fußboden *Flagstone Building* (Özdoğan 1999: 25, fig. 18).

Abb. 21c: Grundriss des *Skull Buildings* (Schirmer 1983, 476, Abb. 11b).

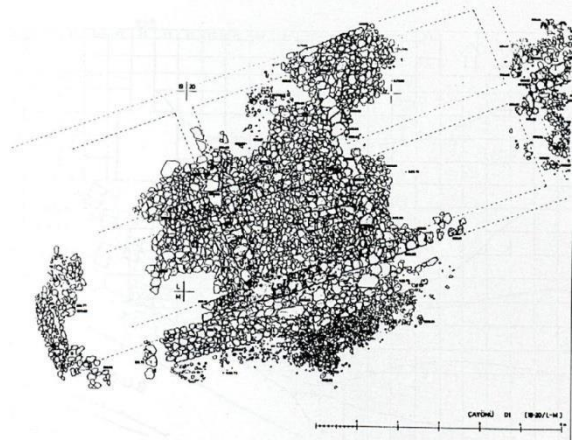
Abb. 21d: *Skull Building* (Özdoğan 1999: 25, Fig. 21).

Abb. 21e: Die drei kleinen Kammern des *Skull Buildings* (Özdoğan 1999: fig. 25).

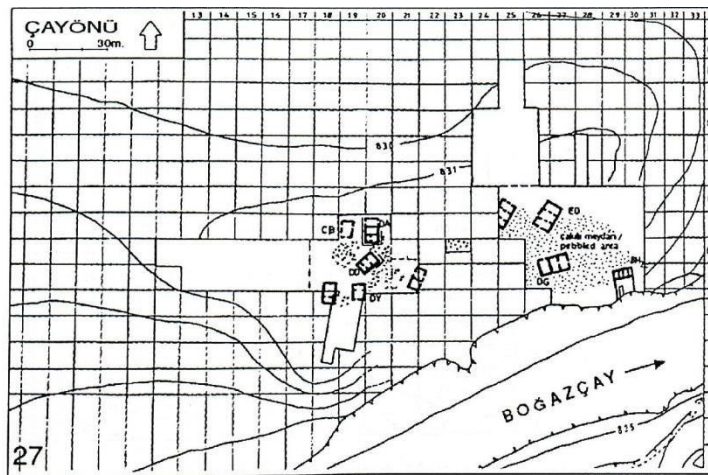
Abb. 21f: Ein Blick in eine Kammer des *Skull Buildings* (Lichter 2007: 249)



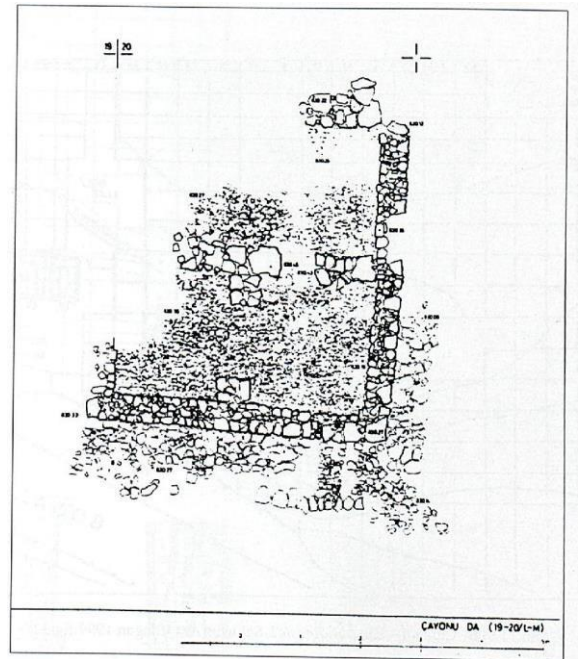
a



b



c



d

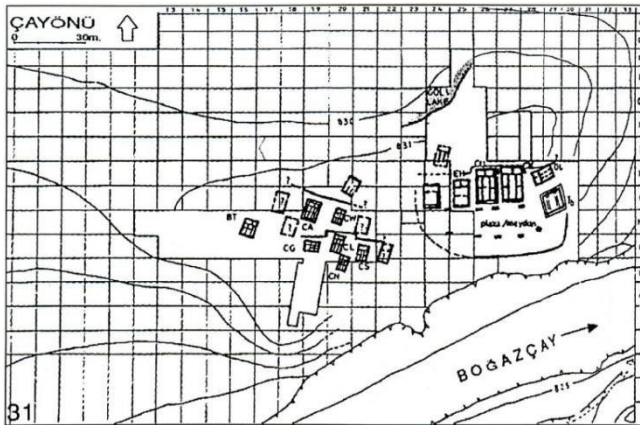
Abb. 22: Çayönü: Channelled Building-Schicht und Cobble Paved Building-Schicht.

Abb. 22a: Channelled Building-Schicht (A. Özdoğan 1999: fig. 19).

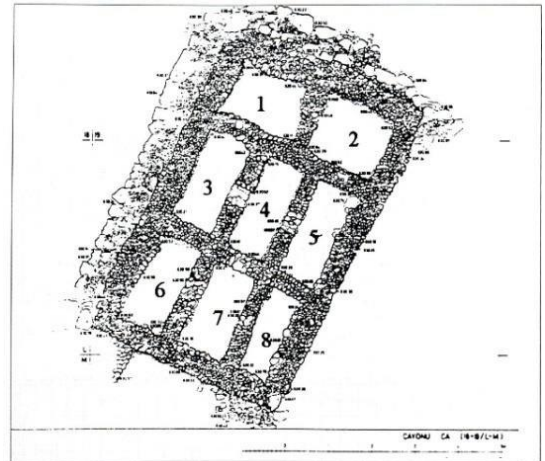
Abb. 22b: Westareal: Channelled Building-Schicht, Gebäude D1 (Schirmer 1988: Abb. 8).

Abb. 22c: Cobble-paved Building-Schicht (A. Özdoğan 1999: fig. 27).

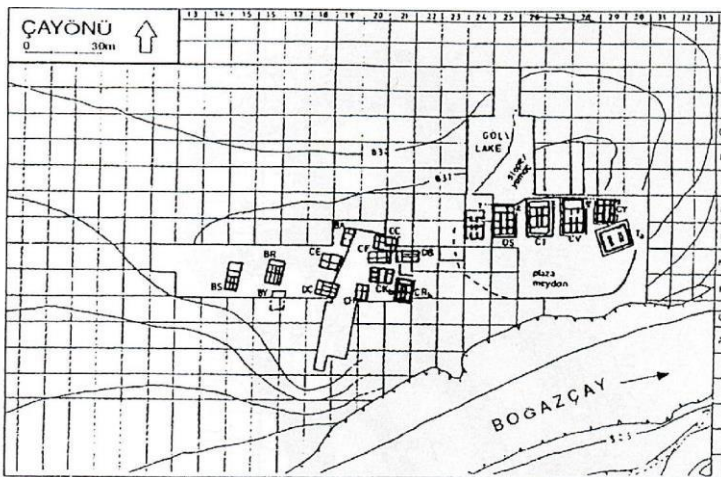
Abb. 22d: Cobble-paved Building-Schicht, Gebäude DA (Schirmer 1990: fig. 7).



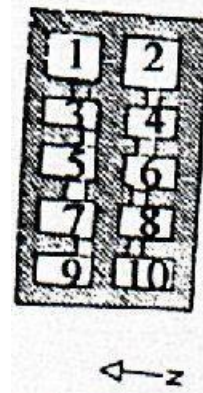
a



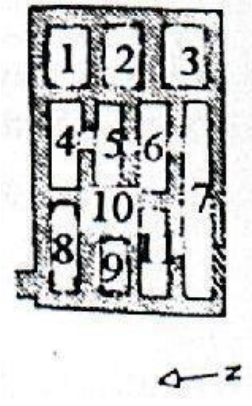
b



c



d



e

Abb.23: Çayönü: Cell Building-Schicht.

Abb. 23a: Cell Building/Schicht c1 (A. Özdoğan 1999: fig. 31).

Abb. 23b: Cell Building-Schicht, Gebäude CA (Schirmer 1990: fig. 9).

Abb. 23c: Cell Building/Schicht c3 (A. Özdoğan 1999: fig. 35).

Abb. 23d und e: Cell Building, Gebäude CK und CF (Schirmer 1988: Abb. 11).


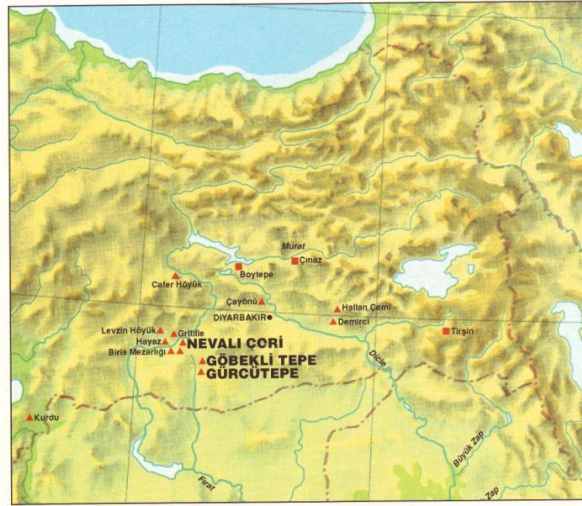


Abb. 24: Çayönü: Terrazzogebäude in der Cell Bildung-Schicht.

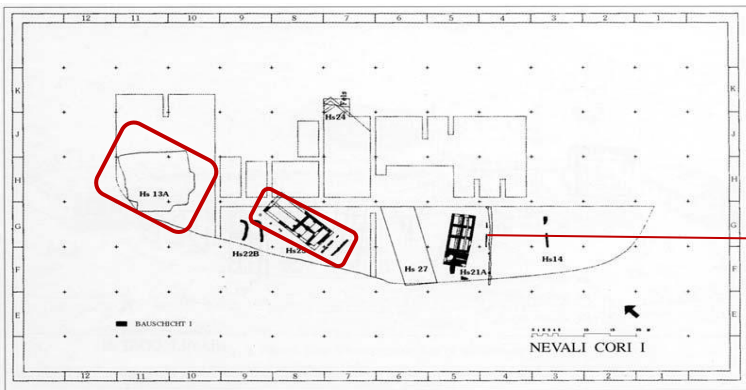
Abb. 24a: Terrazzogebäude in der Cell Bildung-Schicht (Aurenche 2007: 61).

Abb. 24b: Das Terrazzogebäude mit Terrazzofußboden (Özdoğan 2007: 59).


Abb. 24c: Fußbodenfragment aus dem Terrazzogebäude (Die ältesten Monumente der Menschheit 2007: 277, Kat.-Nr. 35).



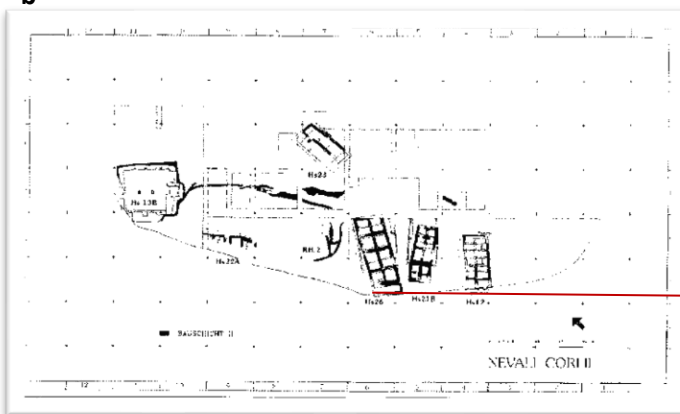
a



b



c



d



e

Abb. 25: Der Fundort Nevalı Çori

Abb. 25a: Karte der Region (Hauptmann 1999: Plates, 38).

Abb. 25b: Nevalı-Çori (Schicht 1). Schematischer Plan; Gebäude 25, 21 und 13A (Hauptmann 1999: 39, fig. 1).

Abb. 25c: Nevalı-Çori (Schicht 1). Haus 21 (Hauptmann 1991: 20, Abb. 13).

Abb. 25d: Nevalı-Çori (Schicht 2). Schematischer Plan (Hauptmann 1999: 39, fig. 2).

Abb. 25e: Nevalı-Çori (Schicht 2). Haus 26 (Hauptmann 1991: 21, Abb.14).

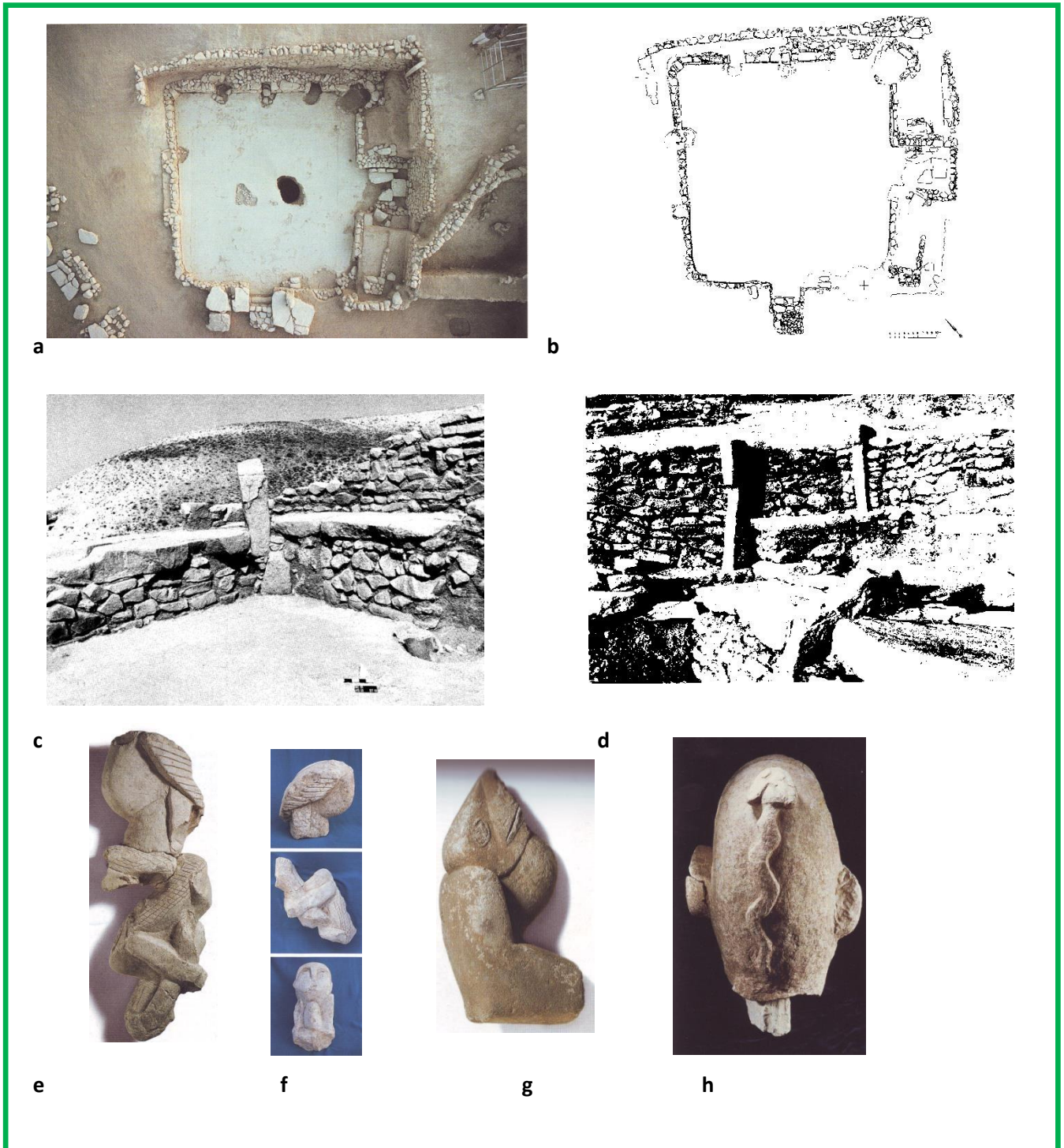


Abb. 26: Nevalı Çori: Schicht 2, Sondergebäude 13B.

Abb. 26a: Sondergebäude 13B, Schicht 2 (Hauptmann 1999: 42, fig. 7).

Abb. 26b: Grundriss des Sondergebäudes 13B (Hauptmann 1993: 44, Abb. 4).

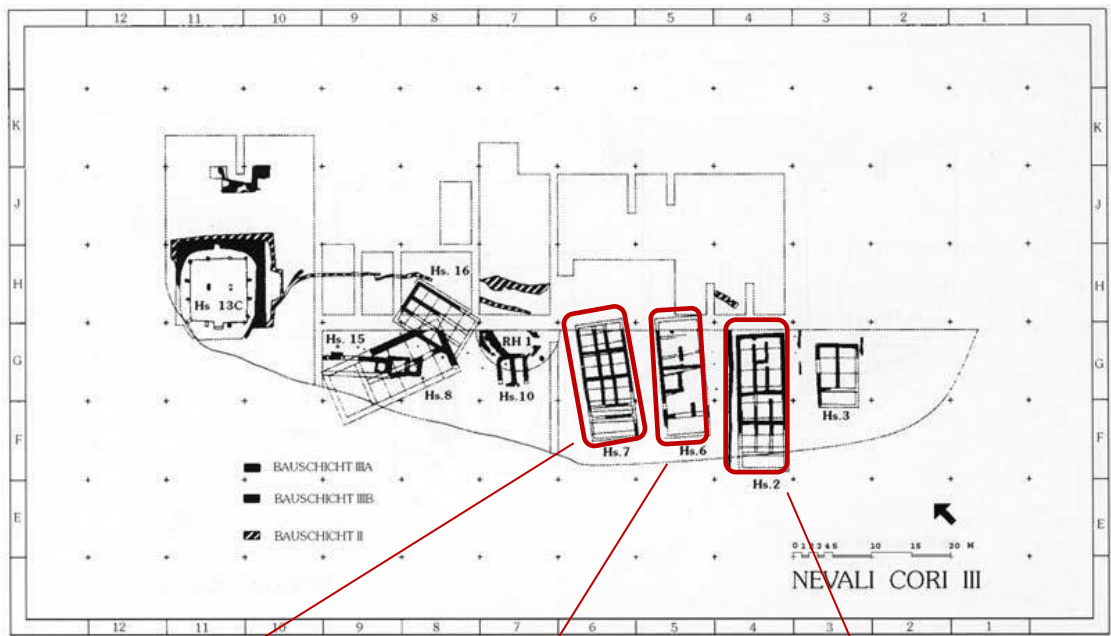
Abb. 26c: Sondergebäude 13B. Nordecke mit Steinbank und Stelen (Hauptmann 1993: 48, Abb. 8).

Abb. 26d: Sondergebäude 13B. Ostecke mit Podest (Hauptmann 1993: 47, Abb. 79).


Abb. 26e und f: Bildpfeilerfigur aus Sondergebäude 13B. (Hauptmann 1999: 47, fig. 14a+b).

Abb. 26g: Figur eines Geiers aus Sondergebäude 13B (Hauptmann, Schmidt 2007: 69).

Abb. 26h: Skulptur „Kopf mit Schlange“ aus Sondergebäude 13B (Hauptmann 1993: 59, Abb. 19).



a



b



c



d

Abb. 27 Nevalı-Çori Schicht 3: Häuser des südöstlichen Teils der Schicht 3.

Abb. 27a: Schematischer Plan Schicht 3 (Hauptmann 1999: 40, fig. 3).

Abb. 27b: Grundriss Haus 7 (Hauptmann 1998: 107, Taf. 6).

Abb. 27c: Grundriss Haus 6 (Hauptman 1993: 40, Abb.2).

Abb. 27d: Grundriss Haus 2 (Hauptmann 1998: 106, Taf. 3).




Abb. 28: Nevalı Çori: Schicht 3 (Sondergebäude 13C).

Abb. 28a: Sondergebäude 13C, Schicht 3 (Hauptmann 1999: 42, fig. 8).

Abb. 28b: Grundriss des Sondergebäudes 13C (Hauptmann 1993: 49, Abb. 9).

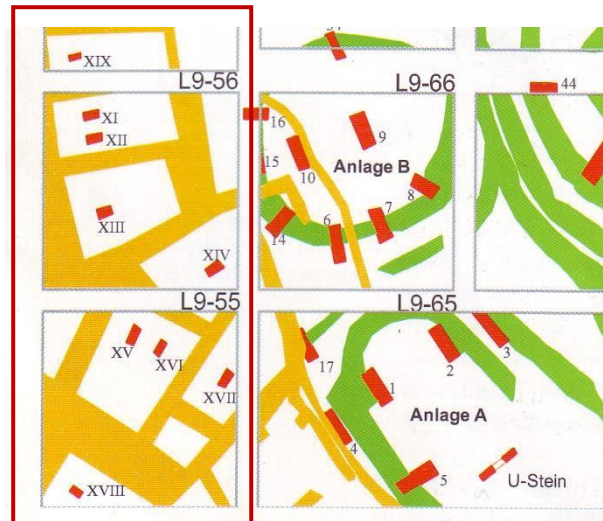
Abb. 28c: T-Förmiger Aufsatz eines Pfeilers (Hauptmann 1993: 54, Abb. 15).

Abb. 28d: Pfeiler 1 mit Relief "Arme und Hände" (Hauptmann 1993: 56, Abb. 16).


Abb. 28e: Ausschnitt mit Steinbank und Nische (Hauptmann 1993: 53, Abb. 13).

Abb. 28f: Skulptur "Vogelmensch" (Hauptmann 1993: 61, Abb. 21a, b).

Abb. 28g: Torso aus Sondergebäude 13C (Hauptmann 1993: 62, Abb. 22 a, b).



a



b



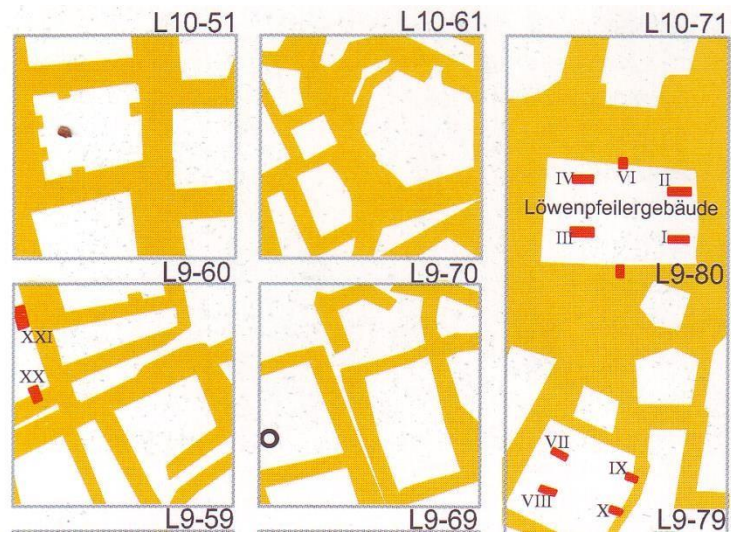
c

Abb. 29: Göbekli Tepe-Schicht 2: Sektor im Westbereich der Anlagen A und B.


Abb. 29a: Göbekli Tepe-Schicht 2: schematischer Plan Sektor 1 (Schmidt 2007: Abb. 3).

Abb. 29b: Göbekli Tepe-Schicht 2: Areal L9-55, Vertikalaufnahme (Schmidt 2000: Abb. 13a).

Abb. 29c: Göbekli Tepe-Schicht 2: Areal L9-69, Vertikalaufnahme (Schmidt 2000: Abb.13b).



a



b



c

Abb. 30: Göbekli Tepe-Schicht 2: südliche Hügelkuppe des nördlichen zweiten Grabungssektors


Abb. 30a: Göbekli Tepe-Schicht 2: schematischer Plan Sektor 2 (Schmidt 2007: Abb. 3).

Abb. 30b: Göbekli Tepe-Schicht 2: Areal L10-51, Vertikalaufnahme (Schmidt 2000: Abb. 13c).


Abb. 30c: Göbekli Tepe-Schicht 2: Areal L10-61, Vertikalaufnahme (Schmidt 2000: Abb. 13d).




a



b



c



d

Abb. 31: Göbekli Tepe: Löwenpfeilergebäude

Abb. 31a: Göbekli Tepe: Löwenpfeilergebäude, von Osten (Schmidt 2006: Abb. 105).

Abb. 31b: Göbekli Tepe; die nördliche und südliche Löwenpfeilern (Schmidt 2006: Abb. 102 und 103).

Abb. 31c: Göbekli Tepe: Pfeiler mit Stola und Händen in der südlichen Wand (Schmidt 2006: Abb. 101).

Abb. 31d: Göbekli Tepe: Ritzzeichnung einer nackten Frau (Schmidt 2006: Abb. 104).



a



b

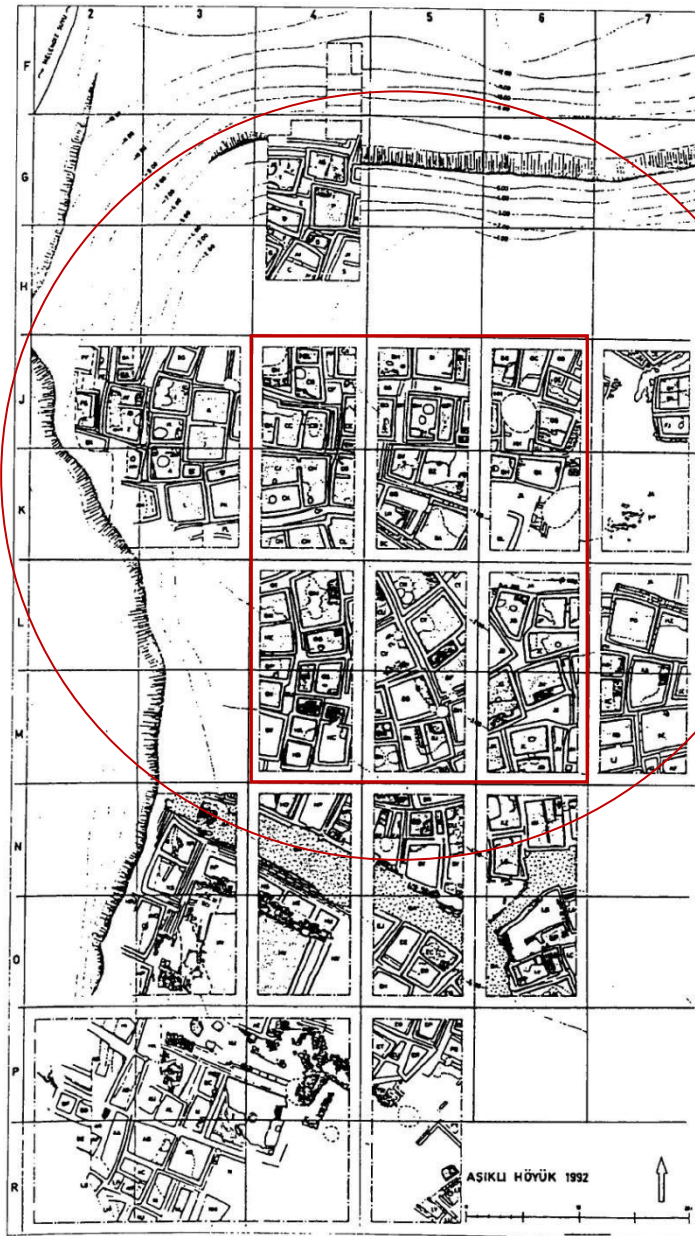
Abb. 32: Aşıklı Höyük; Lage

Abb. 32a: Aşıklı Höyük: Lage in Zentralanatolien (Esin, Harmankaya 1999).

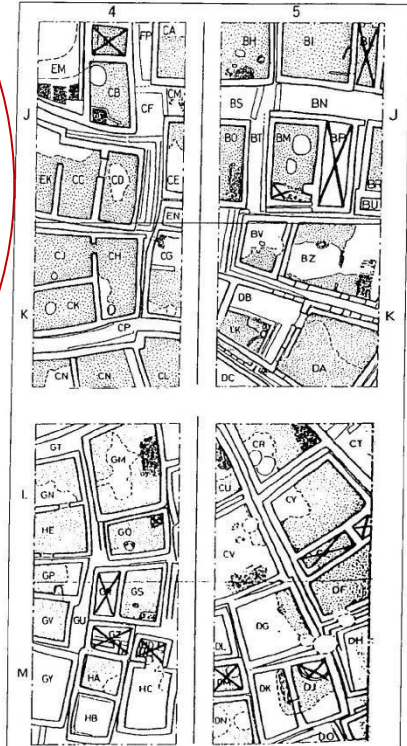
Abb. 32b: Aşıklı Höyük: Luftbild des Tells von Westen (Esin, Harmankaya 1999: fig. 4).



Abb. 33: Aşıklı Höyük: Grabungsplan Bauschicht 2 (Esin, Harmankaya 1999: fig. 3).



a



b

Abb. 34: Aşıklı Höyük: nördlicher Bereich der Straße GA

Abb. 34a: Aşıklı Höyük: westlicher Teilbereich (Esin 1993: fig. 2.2).

Abb. 34b: Aşıklı Höyük; Detailplan Areal 4-5 J-K, 4-5 L-M. (Bartl 2004: Abb. 11.109b).



a



b

Abb. 35: Aşıklı Höyük: Architektur im nördlichen Bereich der Hauptstraße GA

Abb. 35a: Aşıklı Höyük: Häuser des Areals 4 F-H, Schicht 2, von Nord (Esin 1999: Fig. 6).

Abb. 35b: Aşıklı Höyük: Wohnhaus, Wohn- und Wirtschaftsbereich, gepflasterte Herdstelle im Südwesten, Hofbereich in Osten und Lehmbehälter im Norden (Esin, 1999: Fig. 15)




Abb. 36: Aşıklı Höyük: Architektur im südlichen Bereich der Straße GA

Abb. 36a: Aşıklı Höyük: Areal südlich der Straße GA (Esin 1999: Fig. 3).

Abb. 36b-c: Aşıklı Höyük: Grundrisse der beiden Sondergebäude HV und T (Esin 1999: Fig. 3).

Abb. 36d: Aşıklı Höyük: Gebäude T auf dem erodierten Südwesthang des Hügels (Esin 1999: Fig. 13).

Abb. 36e: Aşıklı Höyük: roter Fußboden in Gebäude T (Esin 1999: Fig. 14).

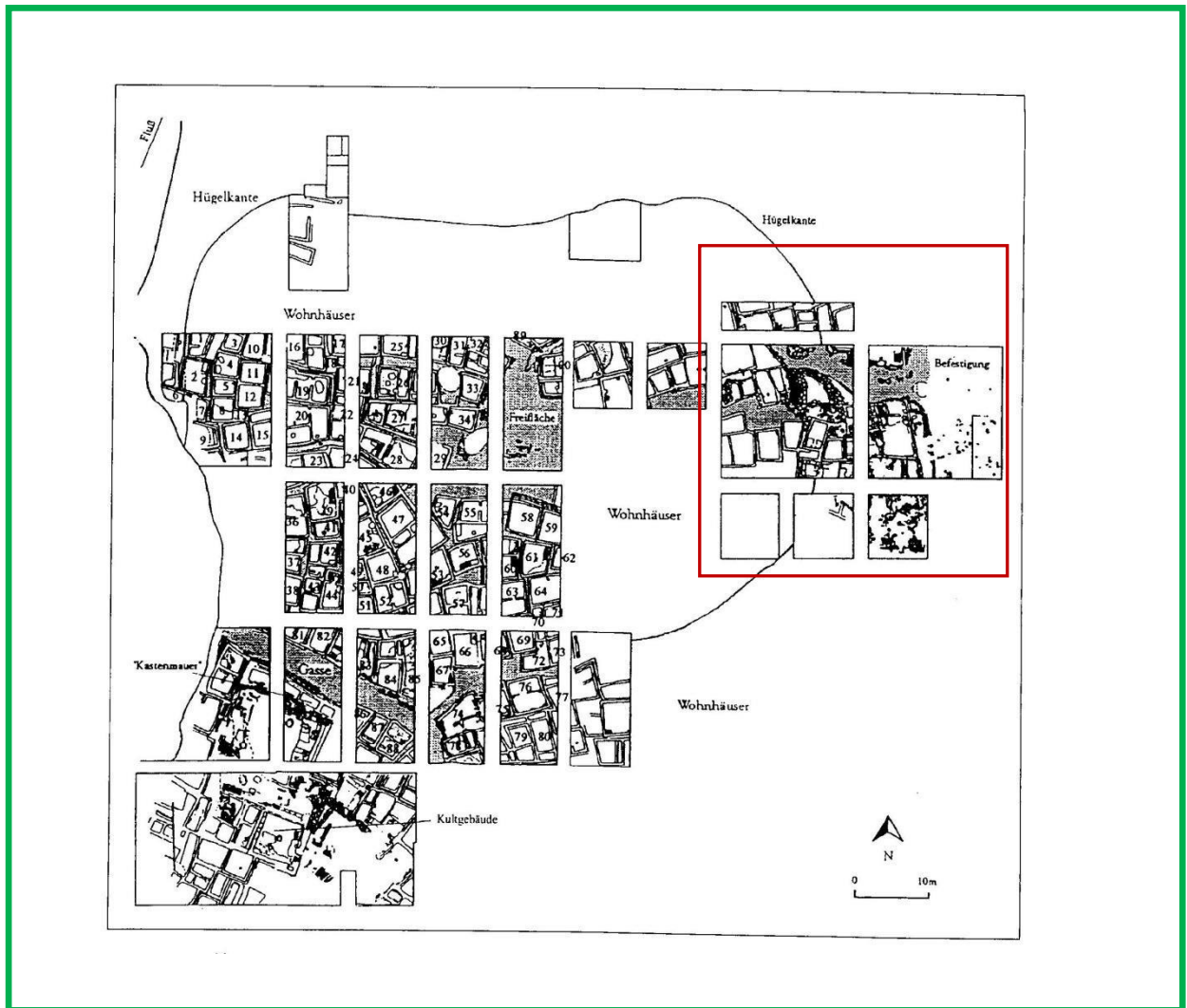


Abb. 37: Aşıklı Höyük: Gesamtplan mit östlichem Hügelbereich (Schachner 1999: Abb. 36)



Abb. 38: Aşıklı Höyük; Funde

Abb. 28a: Aşıklı Höyük: Knochengeräte, Kleinfunde und Obsidiangeräte (Esin 1999: fig. 19).

Abb. 38b: Aşıklı Höyük: Tierfigurinen aus Ton (Esin 1999: fig. 21).

Abb. 38c: Aşıklı Höyük: Steintafel mit Ritzverzierung (Esin 1999: fig. 22).

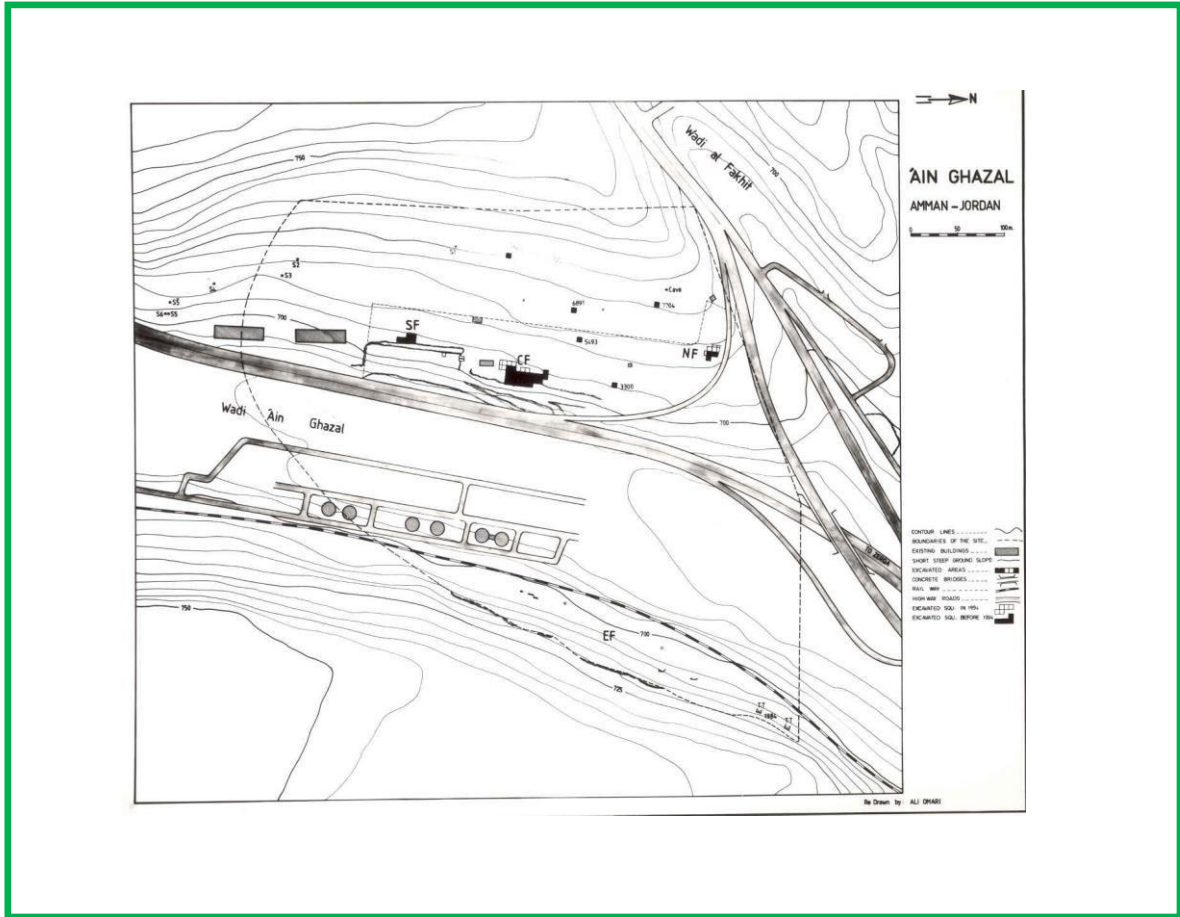
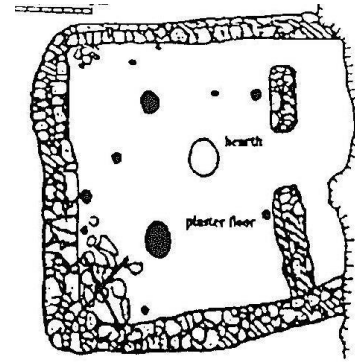


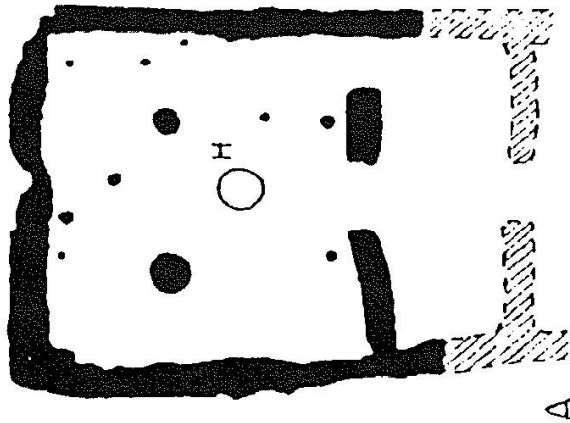
Abb. 39: 'Ain Ghazal: Topographie des Fundplatzes (Rollefson 1997: fig. 1)



a



b



c



Abb. 40: 'Ain Ghazal: Architektur des MPPNB

Abb. 40a: 'Ain Ghazal, einräumiges Haus (Kafafi, unveröffentlichtes Foto).

Abb. 40b: 'Ain Ghazal, Grundriss einräumiges Haus (Rollefson 1997: fig. 2).

Abb. 40c: 'Ain Ghazal, Grundriss zweiräumiges Haus (Bartl 2004: Abb. 11.29b).


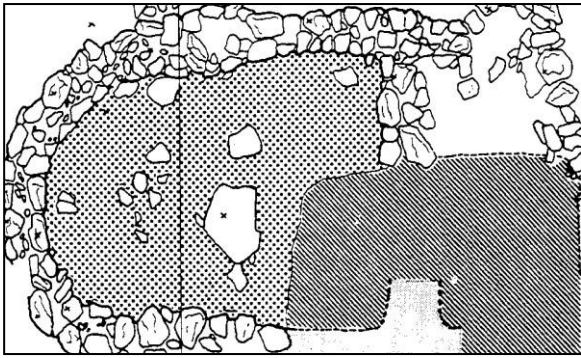


Abb. 41: 'Ain Ghazal: Architektur des LPPNB

Abb. 41a: 'Ain Ghazal: LPPNB Nordareal (Bartl 2004: Abb. 11.30).

Abb. 41b: 'Ain Ghazal: Terrassengebäude (schraffierter Teil ist rekonstruiert) (Rollefson 1997: fig. 3).

Abb. 41c: 'Ain Ghazal: Terrassengebäude (Kafafi, unveröffentlichte Bild).




a



b



c



d

Abb.42: 'Ain Ghazal: Apsidengebäude

Abb. 42a-b: 'Ain Ghazal: Apsidengebäude im zentralen Feld (Rollefson 2005: fig. 2).

Abb. 42c: 'Ain Ghazal: Rundgebäude in dem nördlichen Feld (Rollefson 2005: fig. 3).

Abb. 42d: 'Ain Ghazal: Unterbodenkanäle im Rundgebäude (Rollefson 1986: fig. 5).




Abb. 43: 'Ain Ghazal: Special Building

Abb. 43a: 'Ain Ghazal: Grundriss Special Building mit aufrechtstehenden Steinplatten (Rollefson 1997: fig. 5).

Abb. 43b: 'Ain Ghazal: Special Building mit Orthostat in der Mitte der Rückwand (Rollefson 1998: Fig. 10).

Abb. 43d: 'Ain Ghazal: Special Building mit rot bemalte, zentralen Herd (Kafafi, unveröffentlichte Bild).



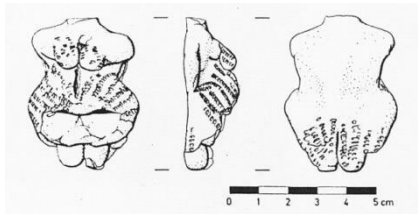
a



b



c



d



f

Abb. 44: 'Ain Ghazal: anthropomorphe und zoomorphe Figurinen und Statuetten

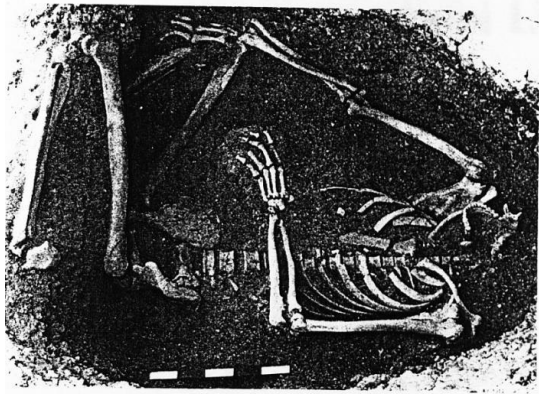
Abb.44a: 'Ain Ghazal: anthropomorphe Figurine (<http://inic.utexas.edu/menic/ghazal/>).

Abb. 44b: 'Ain Ghazal: Detail einer anthropomorphen Figurine (<http://www.arcl.ed.ac.uk/gender/Ghazal%20face.gif>).

Abb. 44c: 'Ain Ghazal: anthropomorphe Figurine, "Venus" (<http://www.goddesses.com/images/AinGhazal-Jordan-GoddessFigurine.jpg>).

Abb. 44d: 'Ain Ghazal; anthropomorphe Figurine, "Venus" (Bienert 1990: Tafel 27).

Abb. 44f: 'Ain Ghazal: Rinderfigurine (Rollefson 1986: fig. 4).



a



b



c

Abb. 45: 'Ain Ghazal: Bestattung

Abb. 45a: 'Ain Ghazal: Bestattung (Bienert 1990: Tafel 12)

Abb. 45b: 'Ain Ghazal: übermodellierter Schädel (Kafafie 2008: 8)

Abb. 45c: 'Ain Ghazal: Schädel (<http://whitmananthropology.com/wp-content/uploads/2011/05/masks-3.png>)

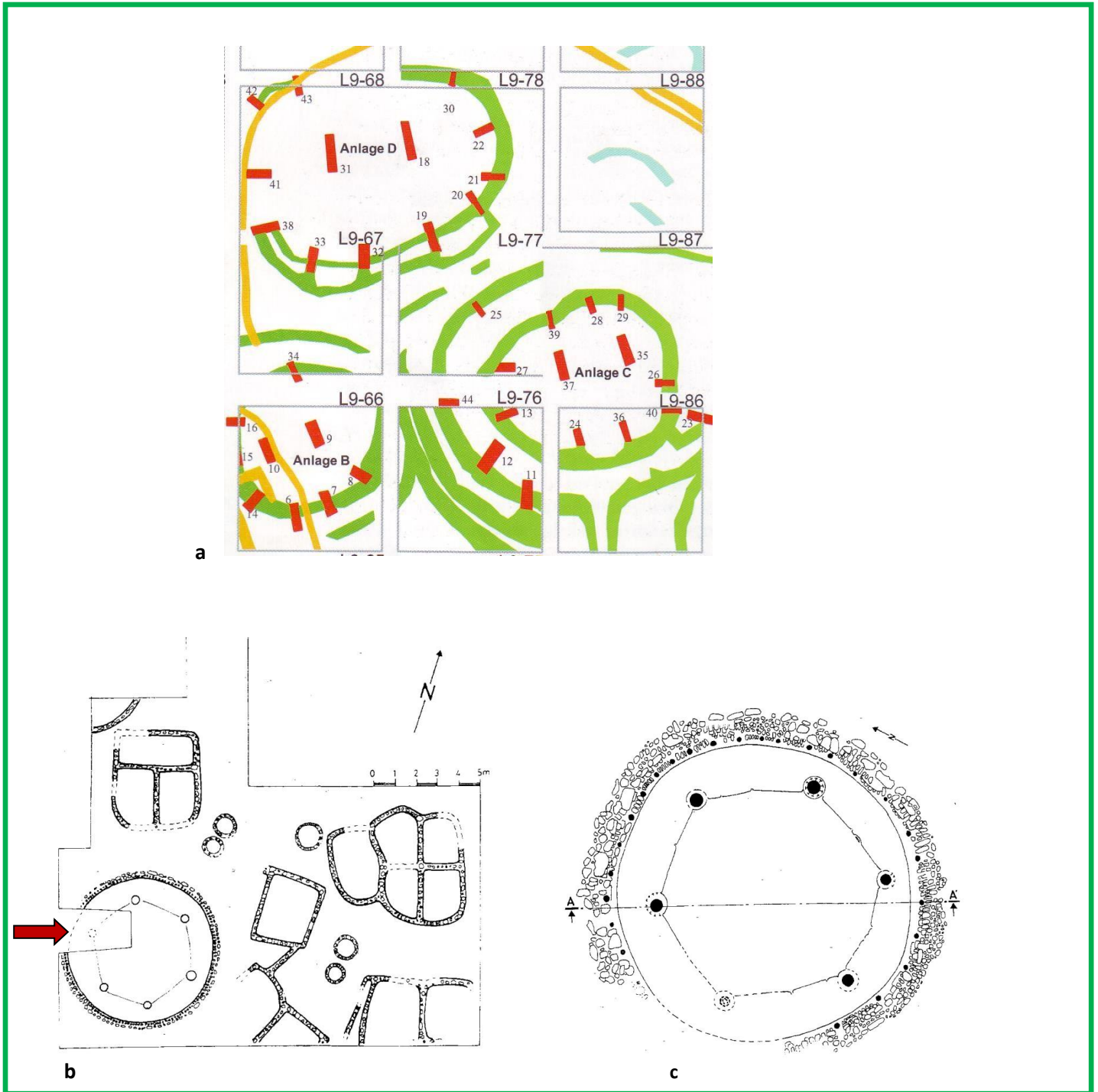


Abb. 46: Sondergebäude mit rundem/ovalem Grundriss, PPNA

Abb. 46a: Göbekli Tepe, Schicht 3, Anlage B, C und D (Schmidt 2007: 6, Abb. 3).

Abb. 46b: Jerf el-Ahmar, Schicht I, Sondergebäude EA53 (Bartl 2004: 675, Abb. 10.41a).

Abb. 46c: Jerf el-Ahmar, Sondergebäude EA53 (Bartel 2004: 676, Abb. 10.41b).



Abb. 47: Sondergebäude mit rechteckigem/quadratischem Grundriss, PPNA und PPNB Abb.

47a: Göbekli Tepe (PPNA): Anlage A mit Apsidenmauer (Schmidt 2007: 6, Abb. 3).

Abb. 47b: Çayönü (PPNB): Schädelgebäude mit gebogener Mauer (Schirmer 1983: 470, Abb. 5).

Abb. 47c: Nevalı Çori (PPNB): Sondergebäude 13C (Hauptmann 1999: 59, Abb. 9).

Abb. 47d-e: Çayönü (PPNB): Flagstone Building und Terrazzogebäude (Schirmer 1983: 476, Abb. 11 a,c).

Abb. 47f: Aşıklı Höyük (PPNB): Sondergebäude T (Esin 1999: 90, Fig. 3).

Abb. 47g: 'Ain Ghazal (LPPNB): Special-Building (Rollefson 1997: 293, Fig. 5).

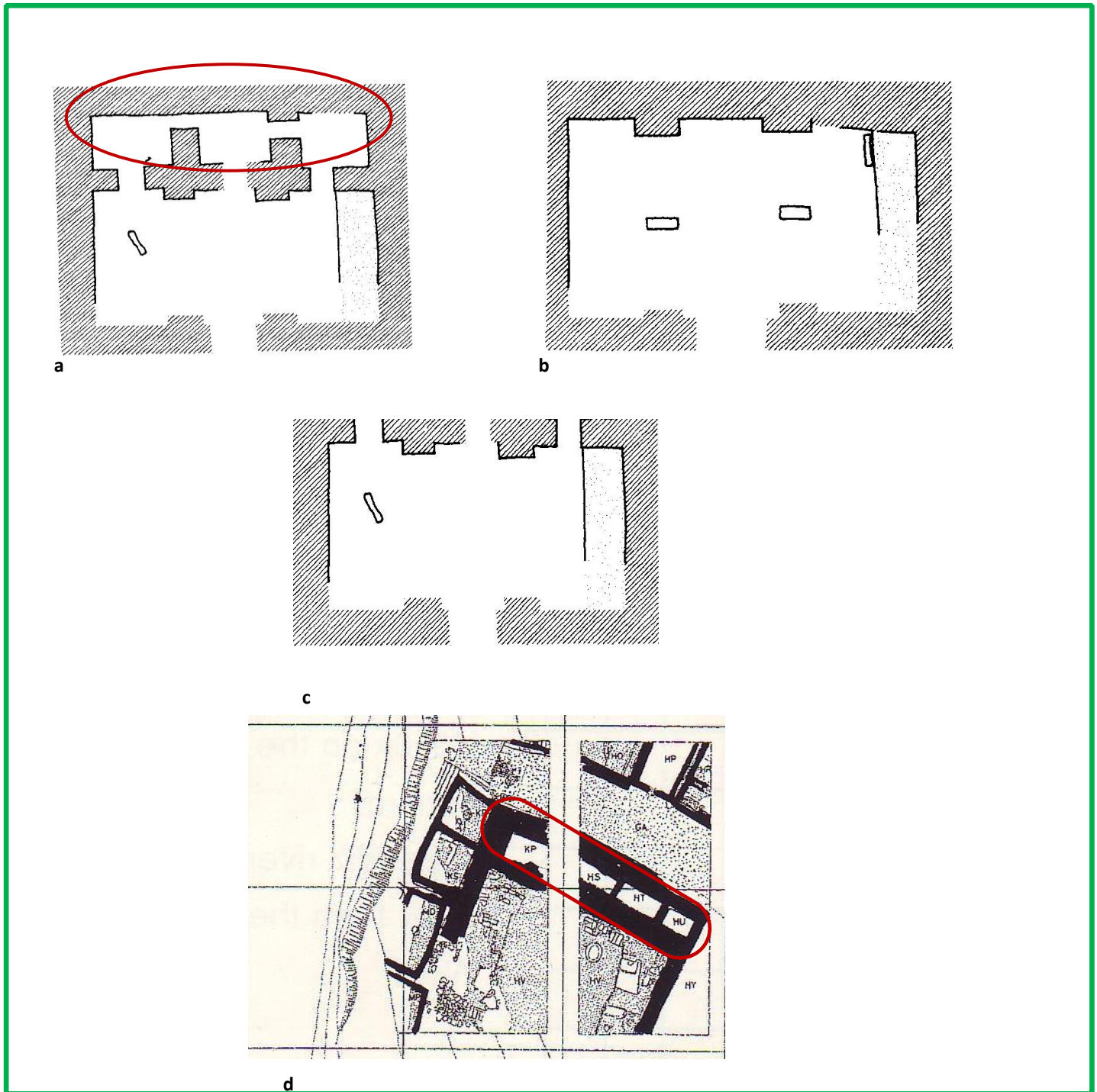



Abb. 48: Sondergebäude mit abweichenden Raumverteilungen

Abb. 48a: Çayönü: Rekonstruktion Skull-Building (Schirmer 1983: 476, Abb. 11b).

Abb. 48b: Çayönü: Rekonstruktion Flagstone-Building (Schirmer 1983, 476, Abb. 11a).

Abb. 48c: Çayönü: Skull-Building ohne nördlichen Teil.

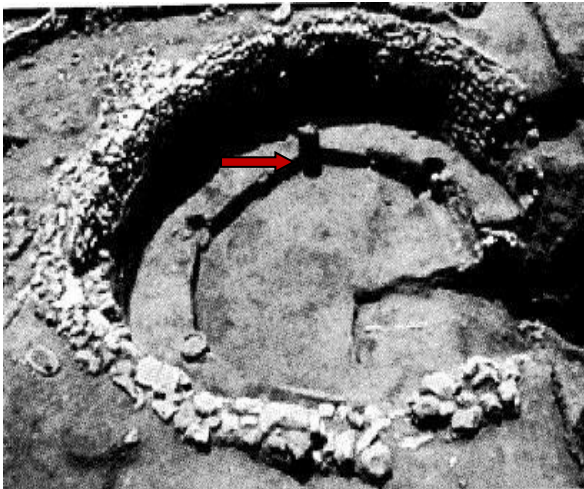
Abb. 48d: Aşıklı Höyük: Sondergebäude HV (Esin 1999: 90, Fig. 3).




a



b



c




d

Abb. 49: Pfeiler in den Sondergebäuden des PPNA

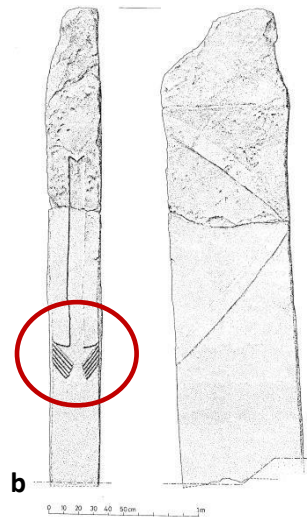
Abb. 49a: Göbekli Tepe: Anlage D (Schmidt 2006: 171, Abb. 79).

Abb. 49b: Göbekli Tepe: T- Pfeiler 2 in Anlage A (Hauptmann 1999: 50, Fig. 22).

Abb. 49c und 49d: Jerf el-Ahmar: Sondergebäude 53 mit Pfosten (Stordeur 2006, 28, Fig. a und Fig. b).




a



b



c



d



e

Abb. 50: T-Pfeiler in den Sondergebäuden des MPPNB

Abb. 50a: Nevalı Çori: Sondergebäude 13C mit den T-Pfeilern (Hauptmann 1999: 42, Fig. 7).

Abb. 50b: Nevalı Çori: T-Pfeiler des Sondergebäudes 13C (Hauptmann 1993: 56, Abb. 16).

Abb. 50c-d: Göbekli Tepe: Löwenpfeilergebäude mit T-Pfeilern (Hauptmann 1999: 51, Figs. 22-23).

Abb. 50e: Sogenannte Urfa-Steile (Hauptmann, Schmidt 2007, 71).

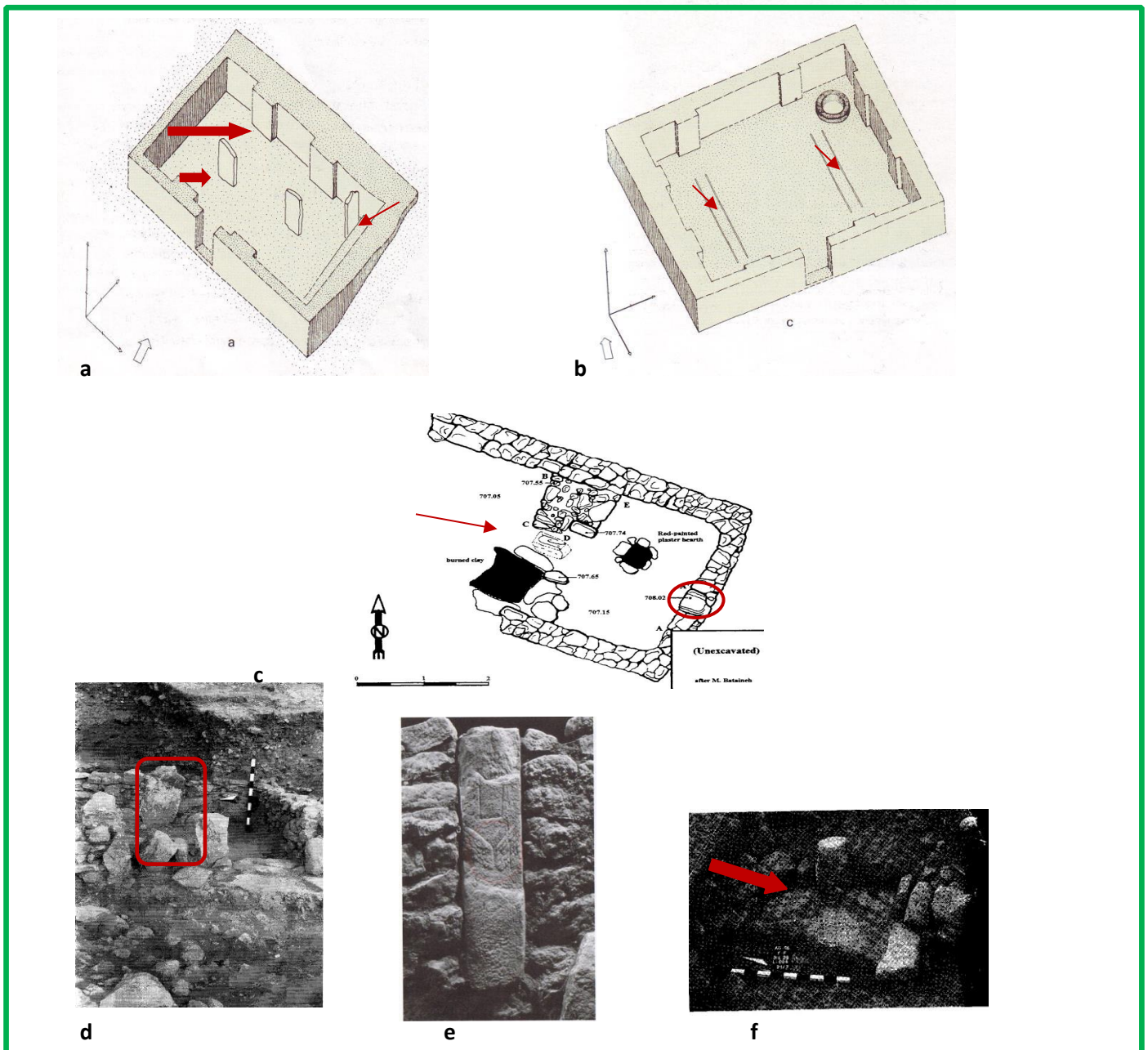


Abb. 51: Pfeiler und Pfeilervorlagen in den Sondergebäuden des MPPNB und LPPNB

Abb. 51a: Çayönü (MPPNB): Flagstone Building mit Zentralpfeilern und Pfeilervorlagern (Aurenche 2007: 60).


Abb. 51b: Çayönü (MPPNB): das Terrazzogebäude mit den Pfeilervorlagern (Aurenche 2007: 61).

Abb. 51c: 'Ain Ghazal (LPPNB): Special Building mit Plattform (Rollefson 1998: 50, Fig. 9).

Abb. 51d: 'Ain Ghazal (LPPNB): Special Building mit Orthostaten in der Mitte der Rückwand (Rollefson 1998: 51, Fig. 10).

Abb. 51e: Göbekli Tepe (MPPNB): Löwenpfeilergebäude (Schmidt 2006: 232, Abb. 101).

Abb. 51f: 'Ain Ghazal (LPPNB): Special Building (Rollefson 1997: 293).



a



b




c



d



e



f

Abb. 52: Fußböden in den Sondergebäuden des MPPNB

Abb. 52a: Nevalı Çori: Sondergebäude 13C mit Terrazzofußboden (Hauptmann 1993: 50, Abb. 10).


Abb. 52b: Göbekli Tepe: Löwenpfeilergebäude mit Terrazzofußboden (Schmidt 2006: 239, Abb. 105).

Abb. 52c: Cayönü; Flagestone Building, Fußboden mit den großen Steinplatten (Özdoğan 1999: 25, Fig. 18).

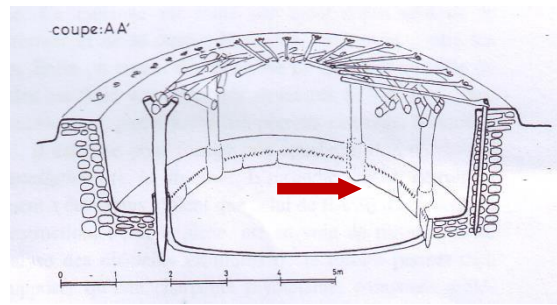
Abb. 52d: Aşıklı Höyük: Sondergebäude T mit rotem Fußboden (Esin, Harmrnkaya 1999: 97, Fig. 14).

Abb. 52e: Cayönü: Terrazzogebäude mit Terrazzofußboden (Özdoğan 2007: 59).


Abb. 52f: Cayönü: Terrazzogebäude (Die ältesten Monumente der Menschheit 2007: 277, Kat.-Nr.35).




a



b



c



d



e



f

Abb. 53: Umlaufende Bank in Sondergebäuden des PPNB

Abb. 53 a,b: Jerf el-Ahmar (PPNA): Sondergebäude EA53 mit Bank (Stordeur 2000: 38, Figs. 8-9).

Abb. 53c: Jerf el-Ahmar: Bank des Sondergebäudes EA53 mit verzierten Platten (Stordeur 2006: 28, Fig. 5b).

Abb. 53d: Nevalı Çori (PPNB): Sondergebäude 13C mit Bank (Hauptmann 1999: 42, Fig. 8).

Abb. 53e: Nevalı Çori: Sondergebäude 13B, Nordecke mit Steinbank (Hauptmann 1993: 48, Abb. 8).

Abb. 53f: Nevalı Çori: Sondergebäude 13C, Ausschnitt Steinbank mit Maßstab (Hauptmann 1993: 53, Abb. 13).

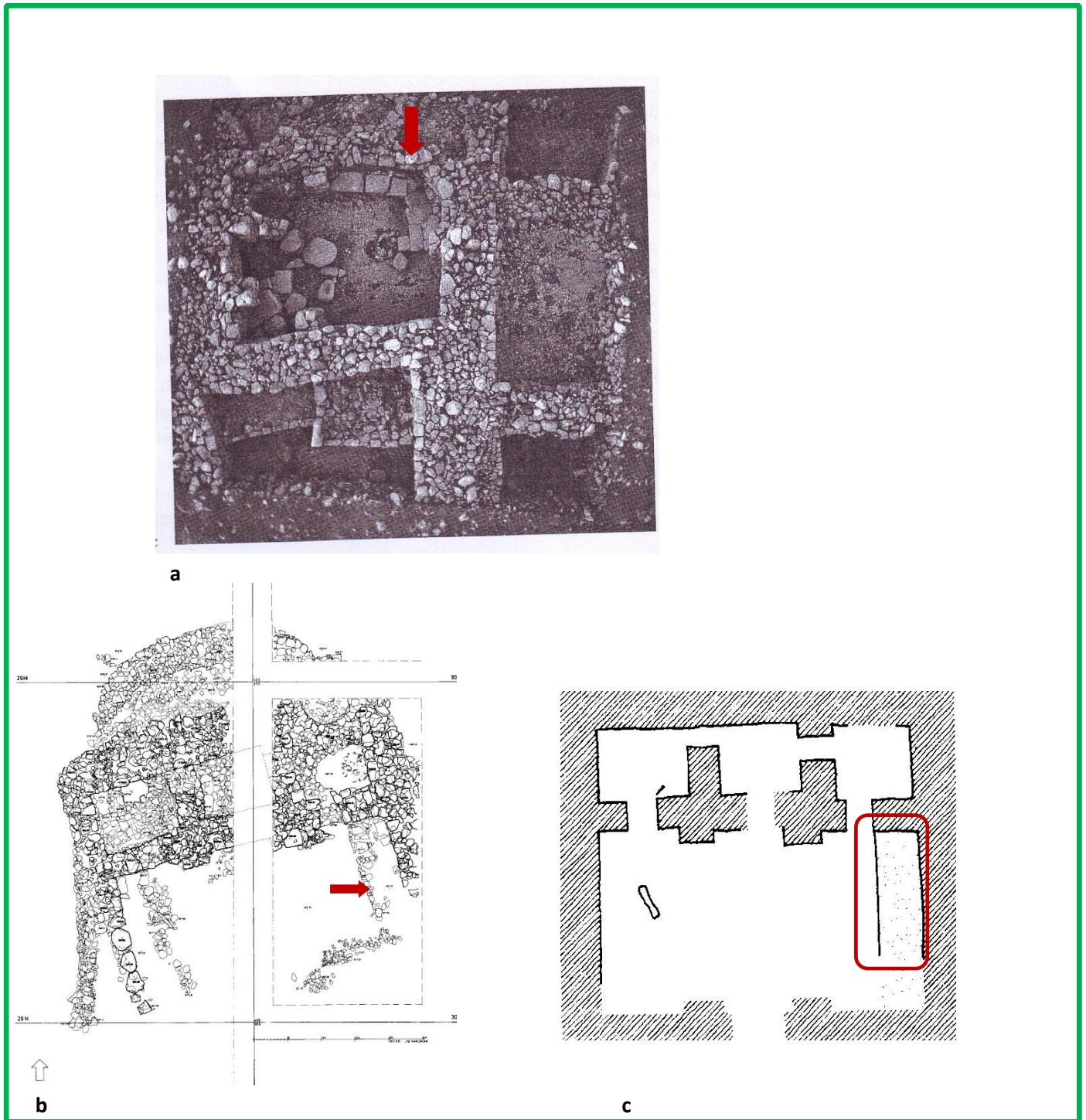



Abb. 54: Seitliche Bänke in Sondergebäuden


Abb. 54a: Göbekli Tepe (Schicht 2): Raum B mit zwei Steinplatten vor der Wand (Schmidt 2000: 29, Abb. 13c).

Abb. 54b: Çayönü: Skull building mit seitlicher Bank (Schirmer 1983: 470, Abb. 5).


Abb. 54c: Çayönü: Grundrissrekonstruktion Skull Building (Schirmer 1983: 476, Abb. 11b).



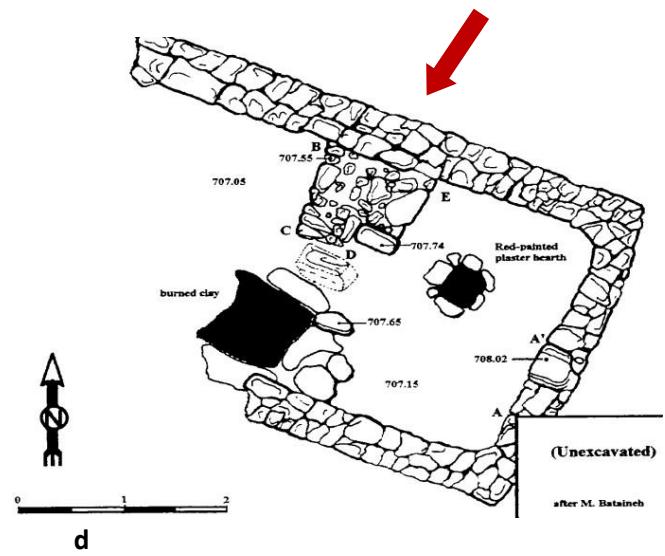
a



b



c



d

Abb. 55: Podeste in Sondergebäuden

Abb. 55a: Göbekli Tepe: Anlage D mit Podest (Schmidt 2006: 167, Abb. 75).

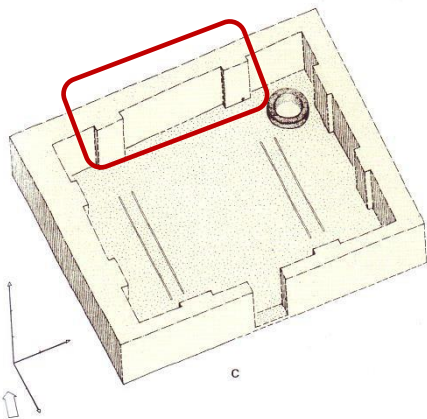
Abb. 55b: Nevalı Çori: Ostecke Sondergebäude 13B mit Podest (Hauptmann 1993: 47, Abb. 7).

Abb. 55c: Göbekli Tepe (Schicht 2): Raum A mit zwei Podesten (Schmidt 2000: 29, Abb. 13c).

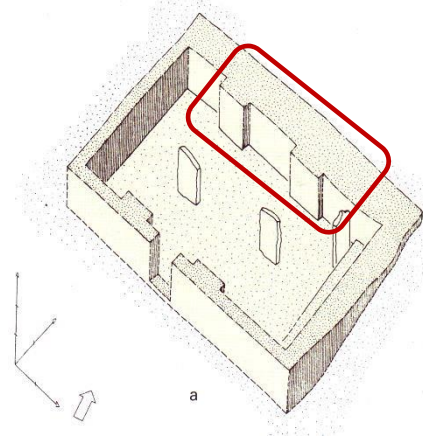
Abb. 55d: 'Ain Ghazal: Special-Building mit Podest (Rollefson 1997, 293).



a



b



c

Abb. 56: Nischen in Sondergebäuden

Abb. 56a: Nevalı Çori: Sondergebäude 13C, Ausschnitt mit Nische (Hauptmann 1993: 53, Abb. 13).

Abb. 56b: Çayönü: Terrazzogebäude, Mauervorlagen bilden eine Nische (Aurenche 2007: 61, Abb. c).

Abb. 56c: Çayönü: Flagstone-Building, Mauervorlagen bilden eine Nische (Aurenche 2007: 60, Abb. a).




a



b



c



d

Abb. 57: Zoomorphe Reliefs in Sondergebäuden

Abb. 57a: Göbekli Tepe: Pfeiler 38, Fuchs und Keiler mit Glied (Schmidt 2007: 95).

Abb. 57b: Göbekli Tepe: Pfeiler 2, Stier und Kranich ohne Glied (Schmidt 2007: 83).

Abb. 57c: Göbekli Tepe: Pfeiler 33 mit verschiedenen zoomorphen Motiven (Schmidt 2007: 90).

Abb. 57b: Jerf el-Ahmar: Bank des Sondergebäudes EA53 mit verzierten Platten (Stordeur 2006: 28, Fig. 5B).




Abb. 58: Geometrisch abstrakte Reliefs in Sondergebäuden

Abb. 58a: Göbekli Tepe: Brustseite Pfeiler 18, H-förmiges Symbol sowie Kreis und Halbmond (Schmidt 2006: 172, Abb. 80).

Abb. 58b-c: Jerf el-Ahmar: Gebäude 100, Stele mit geometrischem Relief (Stordeur 2001: 40, Fig. 11).



a



b

Abb. 59: Anthropomorphe Reliefs in Sondergebäuden

Abb. 59a: Jerf el-Ahmar: Gebäude 100 mit verzierter Platte und einem kopflosen Menschen (Stordeur 2006: 29, Fig. 5E).

Abb. 59b: Göbekli Tepe: Pfeiler 43 mit verschiedenen Motiven und einem kopflosen Menschen (Schmidt 2007: 93).




Abb. 60: Anthropomorphe Reliefs auf T-Pfeilern des PPNA und PPNB

- Abb. 60a:** Göbekli Tepe (PPNA): die Zentralpfeiler 18 von Anlage D (Schmidt 2006: 172, Abb. 80).
Abb. 60b: Göbekli Tepe: Pfeiler 18, h-Förmig mit Halbmond und Kreis (Schmidt 2006: 172, Abb. 80).
Abb. 60c: Göbekli Tepe: Zentralpfeiler 31 Anlage D (Schmidt 2006: 173, Abb. 81).
Abb. 60d-e: Nevalı Çori (PPNB): Zentralpfeiler Gebäude 13 (Hauptmann, Özdoğan 2007: 31).
Abb. 60f: Göbekli Tepe (PPNB): Löwenpfeilergebäude (Schmidt 2006: 232, Abb. 101).
Abb. 60g: 'Ain Ghazal (LPPNB): Special-Building mit Orthostat (Rollefson 1998: 51, Fig. 10).
Abb. 60h: Göbekli Tepe: Löwenpfeilergebäude, Ritzzeichnung (Hauptmann, Schmidt 2007: 31).




Abb. 61: Zoomorphe Skulpturen des Göbekli Tepe

Abb. 61a: Göbekli Tepe (Schicht 3): Tierskulptur (Die ältesten Monumente der Menschheit, Katalog Nr. 8, S. 270).

Abb. 61b: Göbekli Tepe (Schicht 3): Keilerskulptur (Hauptmann, Schmidt 2007: 77).

Abb. 61c: Göbekli Tepe (Schicht 3): Löwenartige Skulptur mit erigiertem Penis (Hauptmann 1999: 52, Fig. 26).

Abb. 61d: Göbekli Tepe (Schicht 3): Löwenartige Skulptur (Schmidt 2006: 116, Abb. 42).

Abb. 61e: Göbekli Tepe (Schicht 2): Figur eines Geiers (Hauptmann, Schmidt 2007: 69).



Abb. 62: Skulpturen des Sondergebäudes 13 in Nevali-Cori (PPNB)

Abb. 62a: Nevali Çori: "Vogelmensch" aus Steinbank (Hauptmann 1993: 61, Abb. 21a-b).

Abb. 62b: Nevali Çori: Torso (Hauptmann 1993: 62, Abb. 22a-b).

Abb. 62c: Nevali Çori: Figur eines Geiers aus Podest (Hauptmann, Schmidt 2007: 69).

Abb. 62d-e: Nevali Çori: Kompositfigur (Hauptmann 1999: 47, Fig. 14a-b).

Abb. 62f: Nevali Çori: Skulptur (Kopf mit Schlange) aus Nische (Hauptmann 1993: 59, Abb. 19).

Abb. 62g: Nevali Çori: Mischwesen (Hauptmann, Schmidt 2007: 68).




a



b



c



d

Abb. 63: Schädel

Abb. 63a: Çayönü: Skull Building (Lichter 2007: 248).

Abb. 63b: Çayönü: Blick in eine Kammer des Skull Buildings (Lichter 2007: 249).

Abb. 63c: Nevalı Çori: Kopf mit Schlange aus Nische in Sondergebäudes 13C (Hauptmann 1993: 59, Abb. 19).

Abb. 63d: Göbekli-Tepe: Schicht 3, kniende Person hält einen Kopf (Schmidt 2006: 159, Abb. 69).

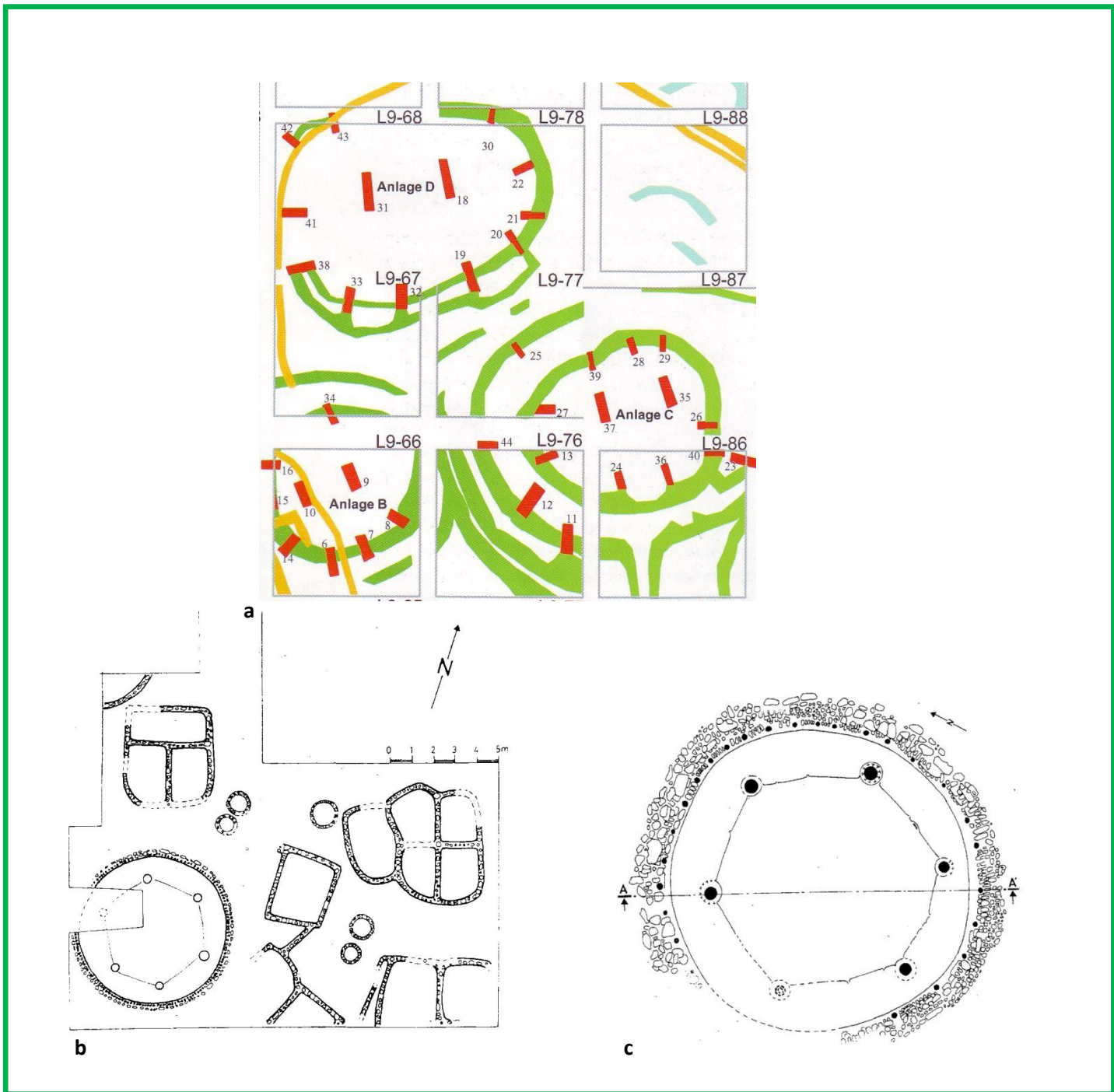



Abb. 64: Grundrisse der Sondergebäude im PPNA: Kategorie 1


Abb. 64a: Göbekli Tepe: Schicht 3, Anlagen B, C und D (Schmidt 2007: 6, Abb. 3).

Abb. 54b: Jerf el-Ahmar: Schicht I, Sondergebäude EA53 (Bartl 2004: 675, Abb. 10.41a).

Abb. 64c: Jerf el-Ahmar: Grundriss Gebäude EA53 (Bartl 2004: 676, Abb. 10.41b).



a



b




c



d



e



f

Abb. 65: Ausstattung der Sondergebäude im PPNA: Kategorie A

Abb. 65a: Göbekli Tepe: Umlaufende Bank Anlage A (http://goebekli.datalino.de/rep_bilder/540/000048.jpg).


Abb. 65b: Jerf el-Ahmar: Umlaufende Bank in EA 53 (Stordeur 2000: 38, Figs. 8-9).

Abb. 65c: Göbekli Tepe: Relief Pfeiler 33 in Anlage D (Schmidt 2006: 189, Abb. 91).

Abb. 65d: Jerf el-Ahmar: Relief auf Bank in EA53 (Stordeur 2006: 28, Fig. 5b).

Abb. 65e: Jerf el-Ahmar: verzierte Platte in EA 100 (Stordeur 2006: 28, Fig. 5e).


Abb. 65 f: Göbekli Tepe: Pfeiler 34 mit verschiedenen Motiven (Schmidt 2007: 93).



a



b



c



d

Abb. 66: Pfeiler der Sondergebäude im PPNA: Kategorie A

Abb. 66a-b: Göbekli Tepe: Pfeiler Anlage D (Schmidt 2006: Abb. 77, 80).

Abb. 66c-d: Jerf el-Ahmar: Pfosten in EA 53 (Stoudeur 2006: 28, Figs. 5a, c).

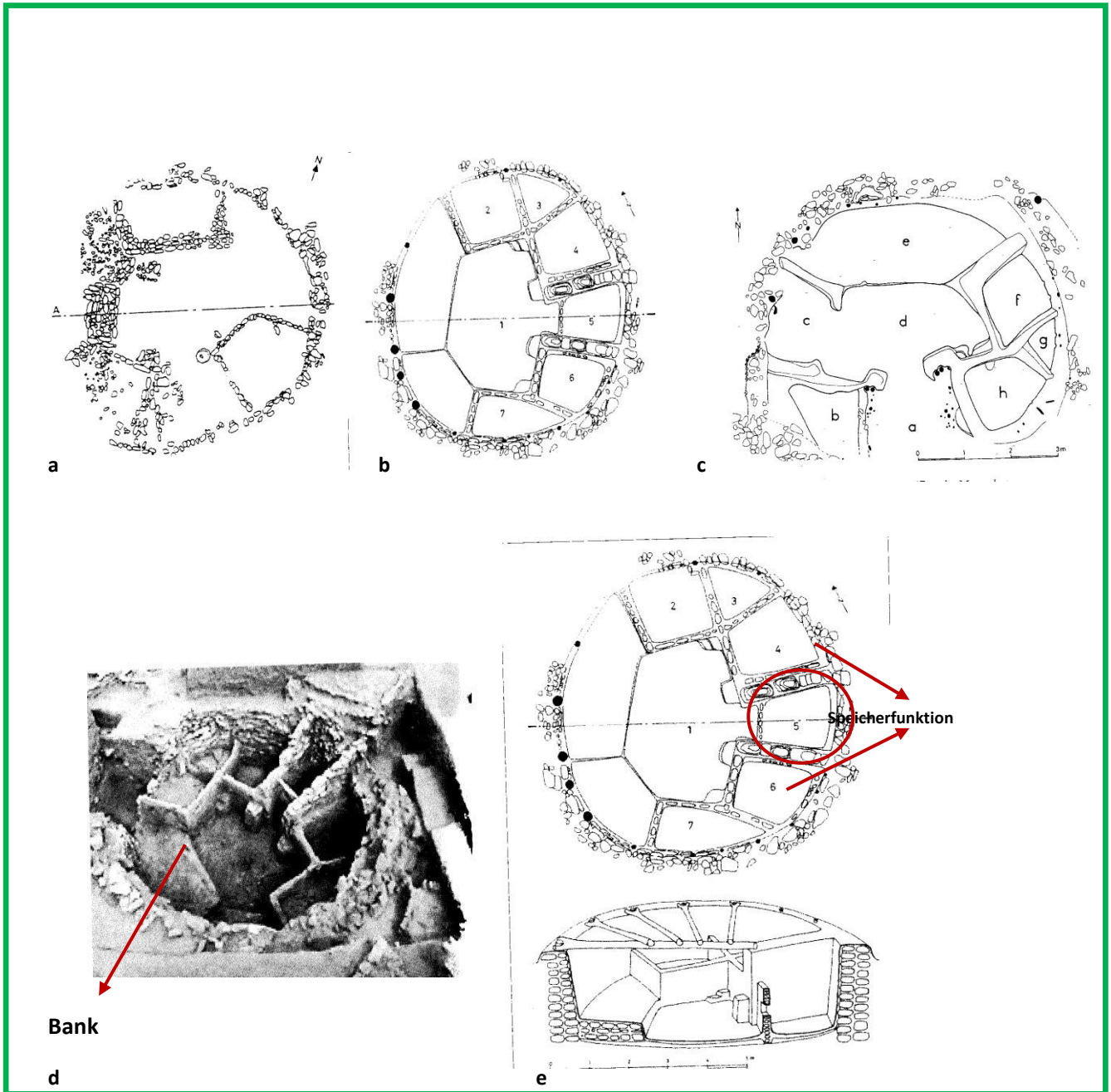


Abb. 67: Grundrisse der Sondergebäude im PPNA: Kategorie B

Abb. 67a: Jerf el-Ahmar: Gebäude EA 7 (Bartl 2004: 675, Abb. 10.40b).

Abb. 67b-d: Jerf el-Ahmar: Gebäude EA 30 (Bartl 2004: 677, Abb. 10.43b).

Abb. 67c: Mureybet: Haus 47 (Bartl 2004: 675, Abb. 10.35).

Abb. 67d: Jerf el-Ahmar: Bank in Gebäude EA30 (Stordeur 2006: 24, Fig. 3c).

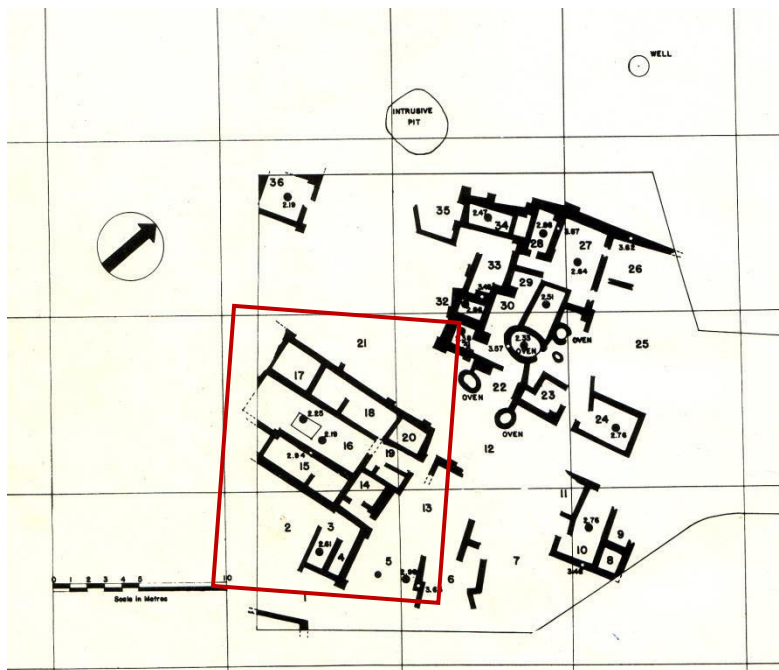


Abb. 68: Tepe Gawra, Schicht 18

Abb. 68: Kultgebäude (Tobler 1950: 299; Stratum XVIII).

<http://digital.library.stonybrook.edu/cdm/ref/collection/amar/id/103972>

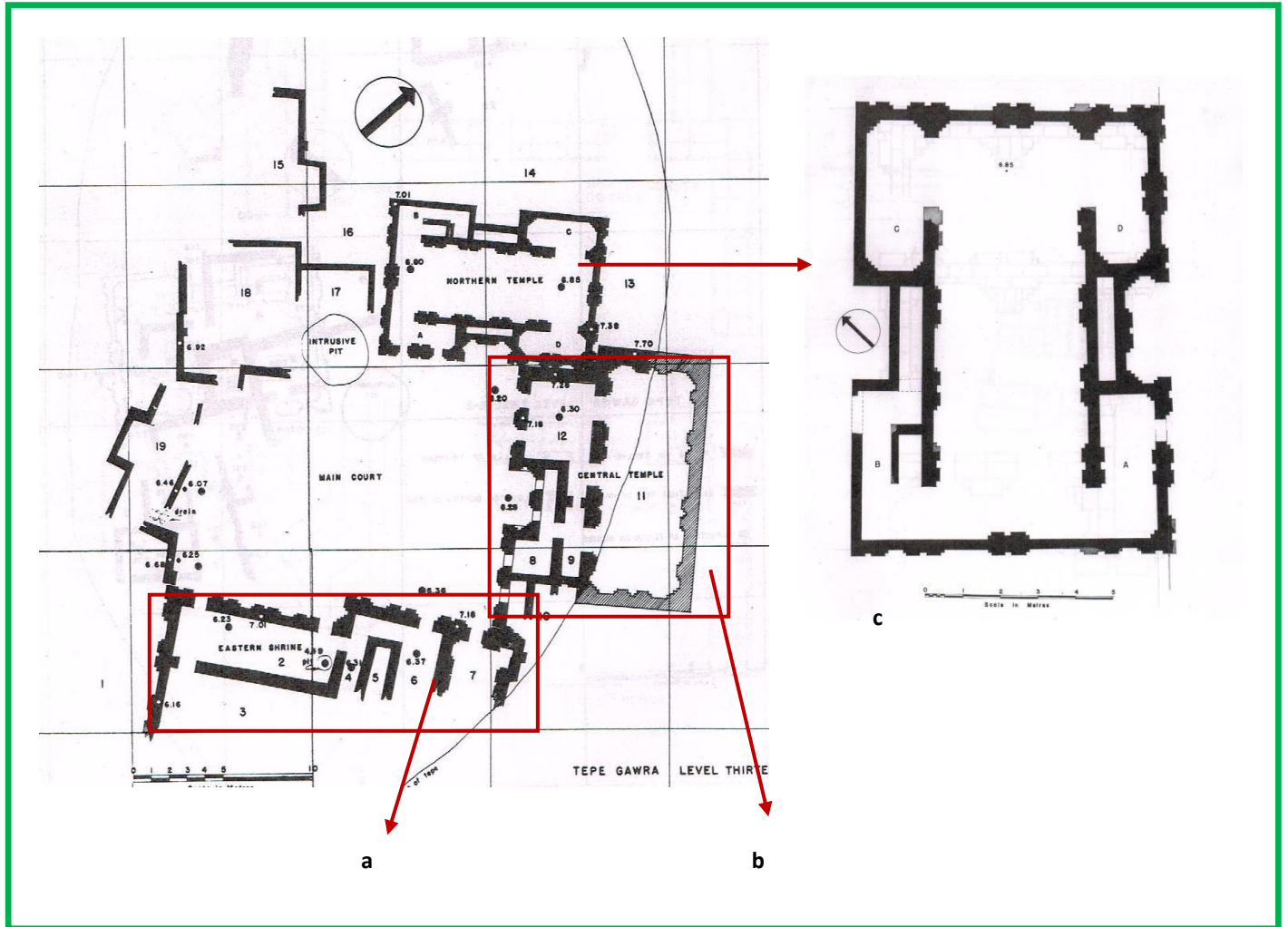


Abb. 69 Tepe Gawra , Schicht 13

Abb. 69a: Osttempel (Tobler 1950: 291)

<http://digital.library.stonybrook.edu/cdm/ref/collection/amar/id/103972>

Abb. 69b: Zentraltempel (Tobler 1950: 291)

<http://digital.library.stonybrook.edu/cdm/ref/collection/amar/id/103972>

Abb. 69c: Nordtempel (Tobler 1950: 292)

<http://digital.library.stonybrook.edu/cdm/ref/collection/amar/id/103972>