

PLÄNE

- Plan I Damaskus 1919 (nach der Karte Damas - Edition provisoire / IFEAD)
- Plan II Baumaßnahmen an öffentlichen Gebäuden und Häusern intra muros 1918
(Rekonstruktion auf Grundlage Kataster 1934)
- Plan III Wachstum der Stadt Damaskus zwischen 1850 und 1918
- Plan IV Traditionelle Wasserversorgung und Brunnen (Grundlage Kataster 1934)
- Plan V Öffentliche Beleuchtung und Wasserversorgung in Damaskus 1910
- Plan VI Öffentliche Beleuchtung und Wasserversorgung in Damaskus, intra muros 1910
(Grundlage Kataster 1934)
- Plan VII Der Marġa-Platz 1800
- Plan VIII Der Marġa-Platz 1880
- Plan IX Der Marġa-Platz 1918 (Rekonstruktion auf Grundlage Kataster 1934)
- Plan X Modernisierung des Bazargebietes zwischen 1875 und 1915
(Rekonstruktion auf Grundlage Kataster 1934)
- Plan XI Funktionelle Gliederung des Bazargebietes 1918 (Rekonstruktion auf Grundlage Kataster 1934)
- Plan XII Baumaßnahmen der Familie al-‘Azm im 18. Jahrhundert (Grundlage Kataster 1934)
- Plan XIII Der Sūq al-Ḥamīdiya und Sūq al-‘Aṣrūniya (Grundlage Kataster 1934)
- Plan XIV Reihenhofhäuser aṣ-Ṣūfāniya, Erdgeschosse (Grundlage Kataster 1934)
- Plan XV Reihenhofhäuser aṣ-Ṣūfāniya, Obergeschosse (Grundlage Kataster 1934)
- Plan XVI Viertel al-Muhāġirīn 1934
- Plan XVII Viertel al-Muhāġirīn und Villen 1918 (Rekonstruktion auf Grundlage Kataster 1934)
- Plan XVIII Viertel al-‘Amāra al-Barrāniya 1934
- Plan XIX Viertel al-‘Amāra al-Barrāniya (Rekonstruktion auf Grundlage Kataster 1934)

**Schlüssel zur Benutzung der beigelegten Übersichtskarte
öffentliche Gebäude und Häuser intra muros**

Plan II

Kataster	Katalog	Kataster	Katalog	Kataster	Katalog	Kataster	Katalog	Kataster	Katalog	Kataster	Katalog	Kataster	Katalog
VI/3-946	90	~VIII/2-1115	6	X/3-642	422	XII/2-244	293	~XVI-112	214	XVIII/1-100	301	XXI/2-592,593	13
VI/3-964	415	VIII/2-1121	378	X/3-770	286	XII/2-281	82	XVI-144	396	XVIII/1-102	57,102,103	XXI/2-626	182
VI/3-1005	358	~VIII/2-1190	222	X/3-775	200	XII/2-297	53	XVI-150	63	XVIII/1-108	100	XXI/2-645	395
VI/3-1009	64	~VIII/2-1238	156,239,242	X/3-775,779	1	XII/2-332h	35	XVI-156	399	XVIII/1-130	28	XXI/2-647,648	85
VI/3-1031	388	~VIII/2-1238	244,248,252	X/4-852,853,854	111	XII/2-332e	101	~XVI-226	216	XVIII/1-49	87	~XXI/2-658	210
VII/2-652	400	IX-44	21	X/4-801,854	281	XII/2-333	420	XVI-248e	230	XVIII/1-49	348	XXI/2-672	26
VII/2-654nw	317	X/1-11	383	X/4-851	115,285	XII/2-396	201	XVI-263, 264,266	212	XVIII/1-65	71	XXI/2-704	99
VII/2-661	25	X/1-167	116	X/4-880,882a	105	XII/2-408	194	XVI-266,267	205	XVIII/1-75	316	~XXI/2-713	206
VIII/1-1	339	X/1-167	284	X/4-880,882	273	XIII/1-68bis114	186	XVI-269	58	XVIII/2-170	373	XXI/2-715	353
~VIII/1-2	211	X/1-170	136,363	~X/4-888	438	XIII/1-168	255	XVI-287	228	XVIII/2-200	137	XXI/2-715	199
VIII/1-2	261	X/1-284	164	X/4-943	4	XIII/1-211	359	XVI-292e	226	XVIII/2-489	151	XXI/2-715,716	179
~VIII/1-39	436	X/1-309	122	~X/5-919	177	XIII/1-227	306	XVI-292w	229	XIX/3-726	357	XXI/2-756	190
~VIII/1-70	208	X/1-323	321	XI/1-341	305	XIII/1-291	191	XVI-305	96	XIX/3-774	93	XXI/2-790	30
VIII/1-90	389	X/1-324	121,287	XI/1-356	330	XIII/2-334	245	XVI-307	198	XIX/3-829	401	XXI/2-902	98
VIII/1-142	352	X/1-328	135	XI/1-399	294	XIII/2-404	392	XVI-320	68	XIX/4-1015	371	XXI/2-908	367
VIII/1-179	334	X/2-348n	292	XI/1-494	73,117,118	XIV-11	24	XVI-327	62	~XIX/4-1048	189	XXI/2-918	362
~VIII/1-193	149	X/2-348s	291	XI/1-525	296	XIV-126	134	XVI-358	195	XXI/1-1	390	XXI/2-948,949	197
~VIII/1-209	203	X/2-350	349	XI/2-203	297	XIV-315	322	XVI-373	192	XXI/1-26	342	XXI/3-1068	95,140
VIII/1-226	48	X/2-388	161	XI/2-272	295	~XIV-336	120,283	XVI-383	193	~XXI/1-27	159	~XXI-1481	176
VIII/1-248	215	X/2-397	311	XI/2-288	128	XIV-336	288	XVI-391,392	174	XXI/1-67	46,304	XXIV/1-2-368	55,407
~VIII/1-261	341	X/2-471	110,277	XI/2-309	104	XIV/1-417	391	XVI-391	188	XXI/1-90	346	XXIV/1-2-370	23
~VIII/1-463	221	X/2-556	343	~XII/1-18	106	XV/3-425	233	~XVI-391	208	~XXI/1-97	18	XXIV/2-509	94,381
~VIII/1-516	428	X/2-561	127	XII/1-18	107	~XV/3-425	178	XVI-404	52	XXI/1-151	31	~XXIV/2-510	143
~VIII/1-525	183	X/3-564,565,616	66	XII/1-18	274	XVI-20	360	XVI-420	225	~XXI/1-195	213	XXIV/2-538	75
VIII/1-687n	70	X/3-564,565,616	122	XII/1-19	278	~XVI-20,52	218	XVI-473	92	~XXI/1-240	155	XXIV/2-543	336
~VIII/2-189	426	X/3-564,565	290	XII/1-53	310	XVI-23	50	XVI-476	184	~XXI/1-288	425	~XXIV/2-555	19,410
VIII/2-797	204	X/3-614	29	XII/1-79	81	XVI-29	203	XVI-478	217	XXI/1-488	185	~XXIV/2-564	7
VIII/2-806	180	X/3-622s	271	XII/1-204	83	XVI-85	227	XVI-530	219	XXI/1-277	2	~XXIV/2-564	11
~VIII/2-1077	9	X/3-622n	272	XII/1-205e	404	XVI-97	224	XVIII/1-100	27	XXI/2-560	181	XXIV/2-564	3

Schlüssel zu den Thematischen Plänen zum Marğa-Platz

Plan VII bis Plan IX

Liste der in den Beilagen eingezeichneten Bauten, die vor 1808 entstanden, und nicht im Katalog erwähnt werden:

<p>A) Ğāmi‘ Darwīš Pascha / ad-Darwīšīya (982/1574-75)</p> <p>B) * Ğāmi‘ al-Mu‘ayyad (810/1407-08)</p> <p>C) * Ğāmi‘ Lālā Muštafā Pascha (971/1563)</p> <p>D) * Ḥammām ad-Dībs</p> <p>E) Ḥammām al-Qaramānī (969/1561)</p> <p>F) * Ḥammām al-Malika (1136/1723)</p> <p>G) * Ḥammām an-Nāširī</p> <p>H) * Ḥammām al-Qanāṭīr</p>	<p>I) * Ḥammām ar-Ra's (971/1563-64)</p> <p>J) al-Madrasa al-‘Azzīya al-Barrānīya</p> <p>K) * al-Madrasa aš-Šarīfīya (buridisch)</p> <p>L) * Masğid al-‘Addās (mamluk. - osman.)</p> <p>M) * Masğid ‘Ayn ‘Alī</p> <p>N) Masğid Faḍlallāh al-Bašrawī (1029 /1619-20, Neubau 1340/1921-22)</p> <p>O) * Masğid ad-Durumšīya / al-Wurumšīya</p>	<p>P) * Masğid al-Qaramānī / al-Madrasa ar-Rašīdīya (969/1561-62)</p> <p>Q) * Masğid und Turbat aš-Šībānī (ayyubidisch)</p> <p>R) * Masğid al-Yūnisīya / aṭ-Ṭā'uwsīya (784/1382-83)</p> <p>S) Sūq al-Arwām (962/1554 - 963/1556)</p> <p>T) at-Takīya al-Mawlawīya (993/1585)</p> <p>U) * Walī an-Našrī</p> <p>V) * Walī as-Sulṭān Bāyazīd</p>
--	---	---

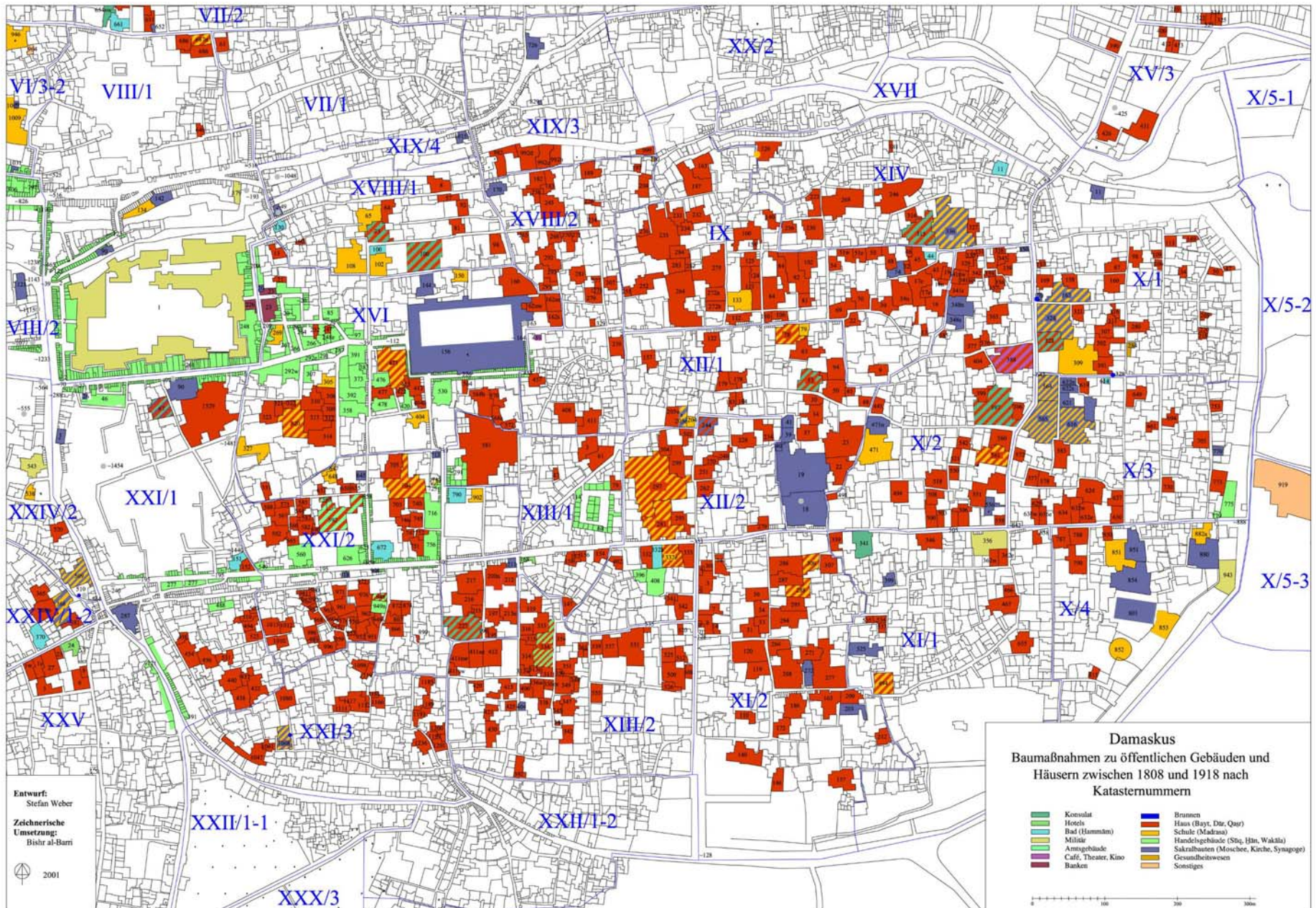
* Gebäude heute nicht mehr vorhanden oder sehr stark verändert. Dies bezieht sich nur auf den baulichen Zustand.

Plan I

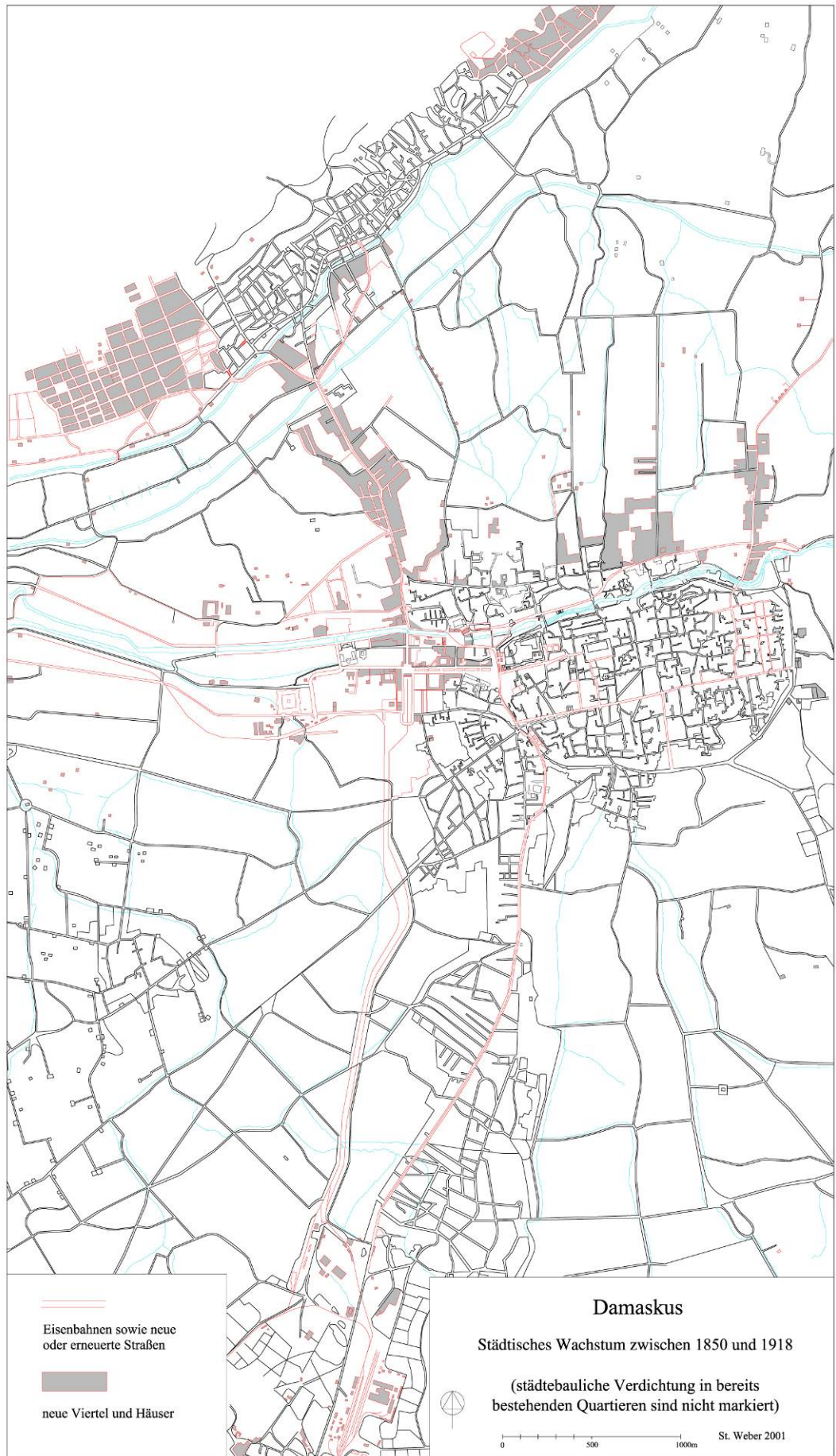


Plan II

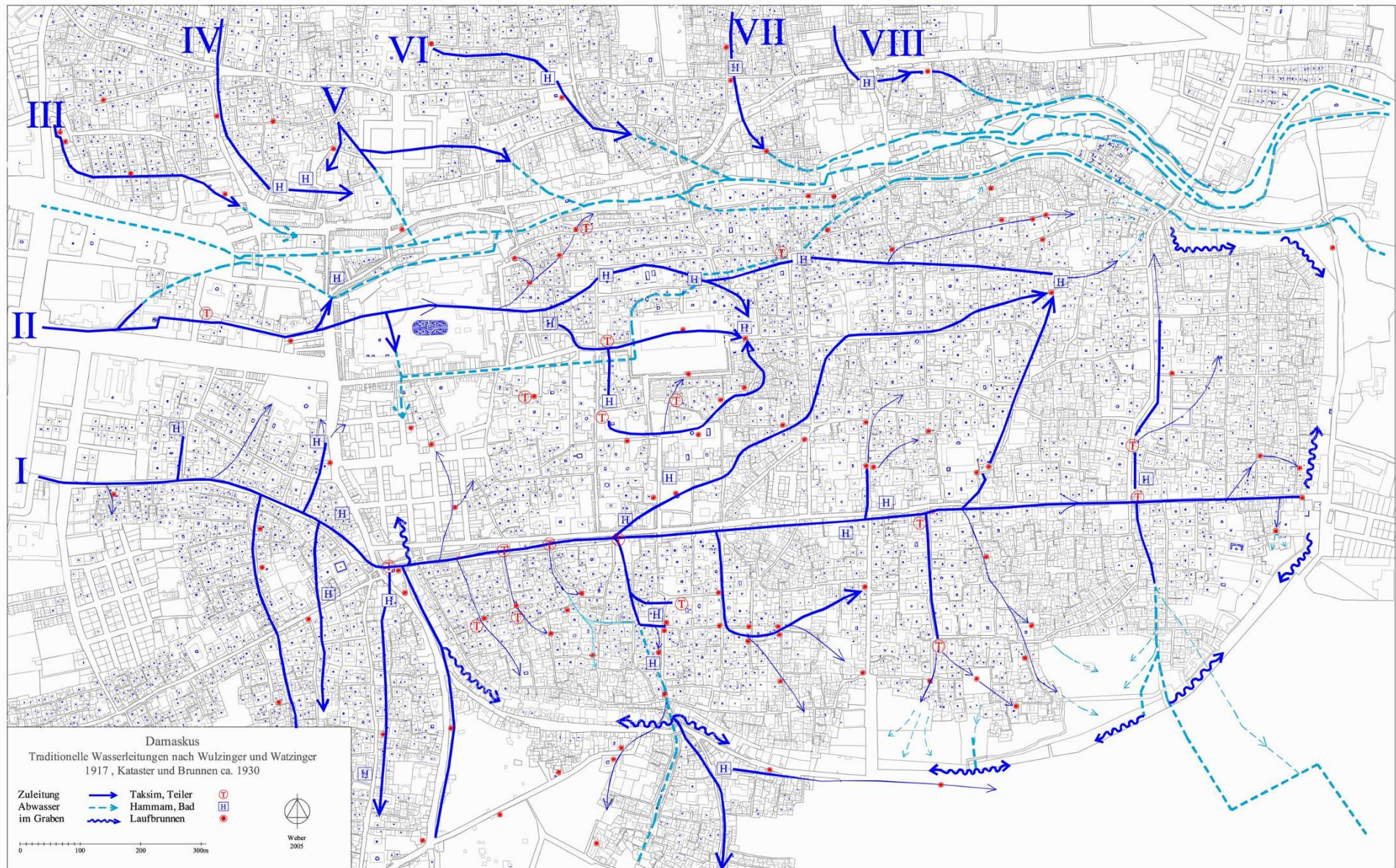
(zur Identifizierung öffentlicher Gebäude nach Katasternummer siehe Schlüssel 1)



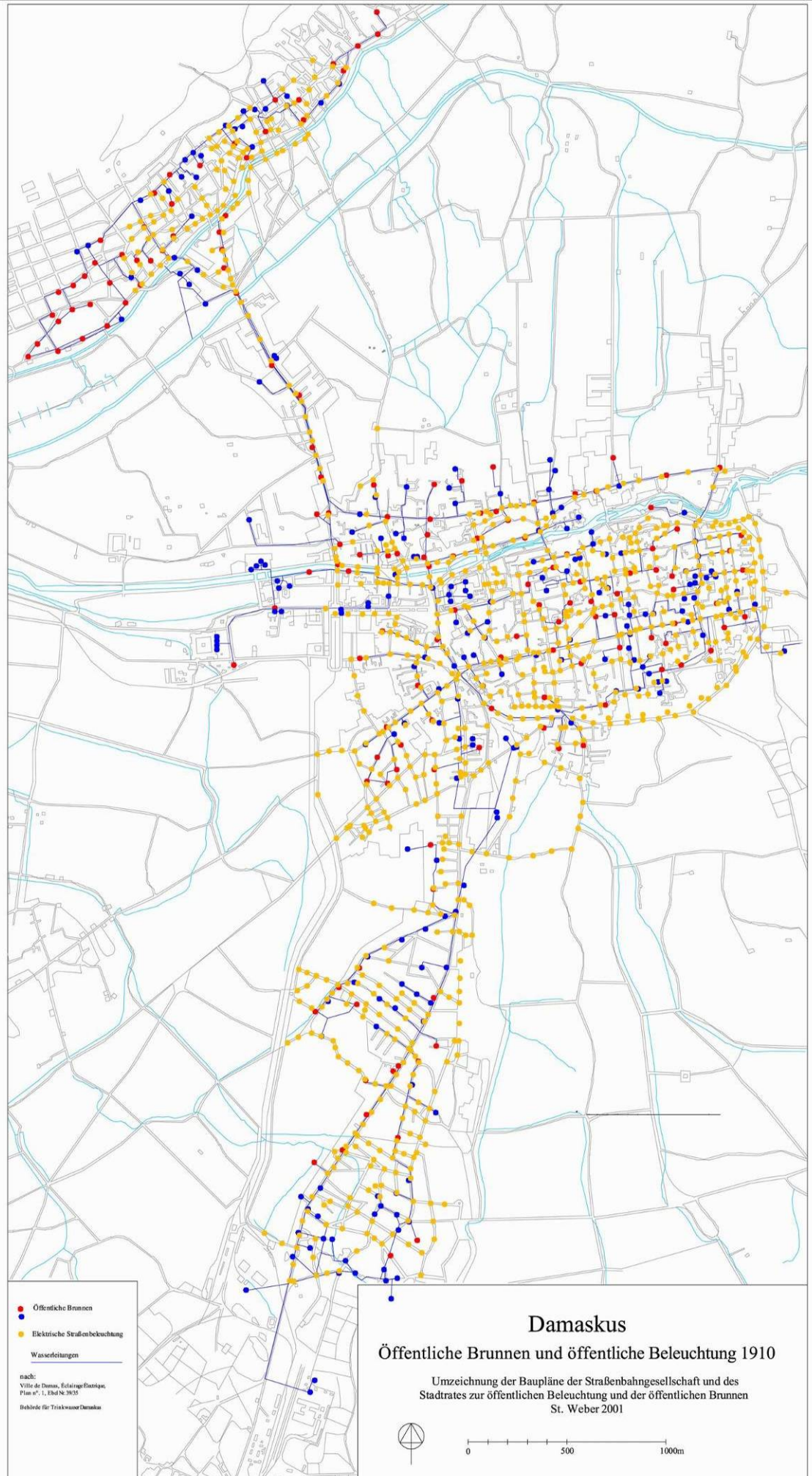
Plan III



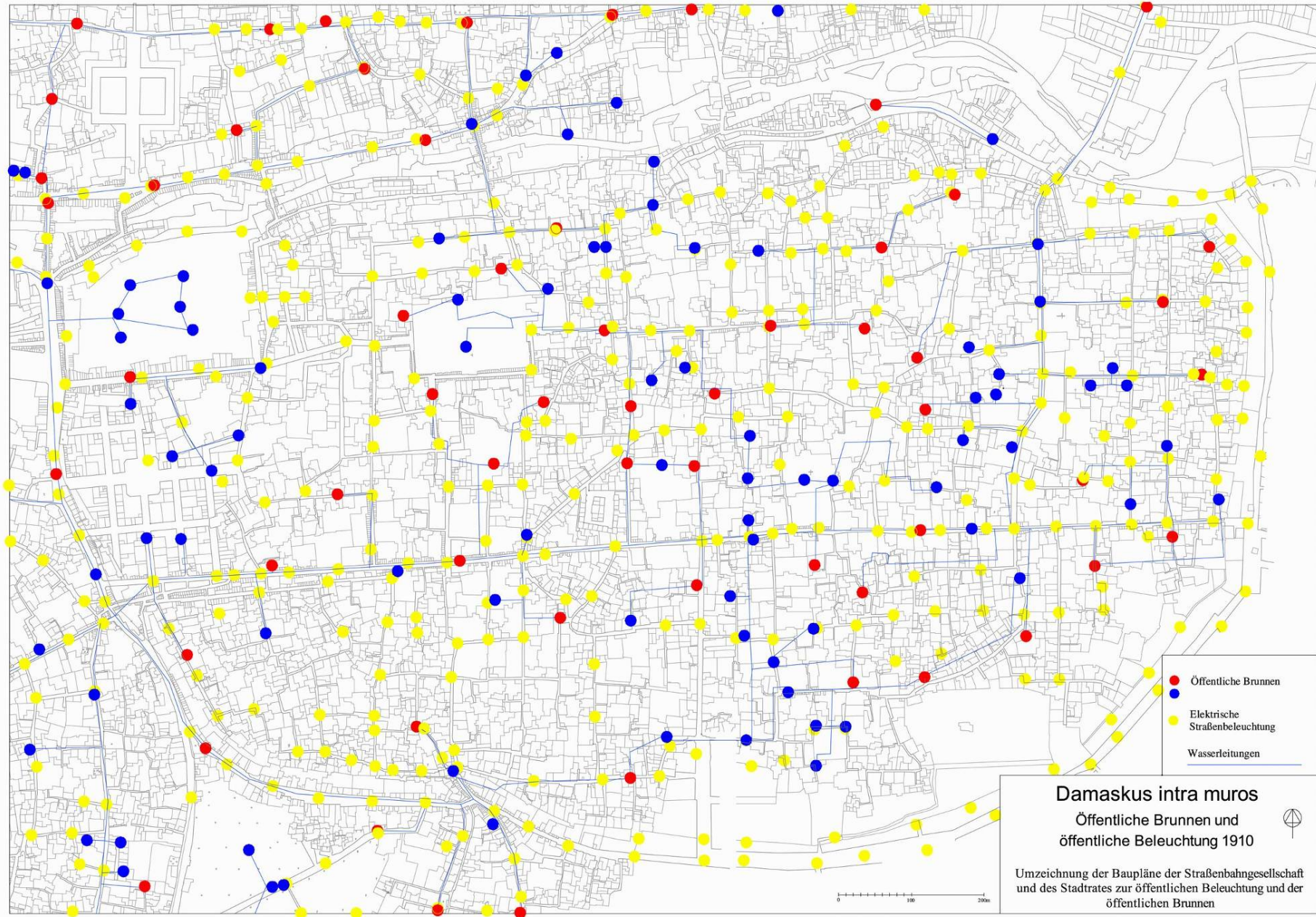
Plan IV



Plan V



Plan VI



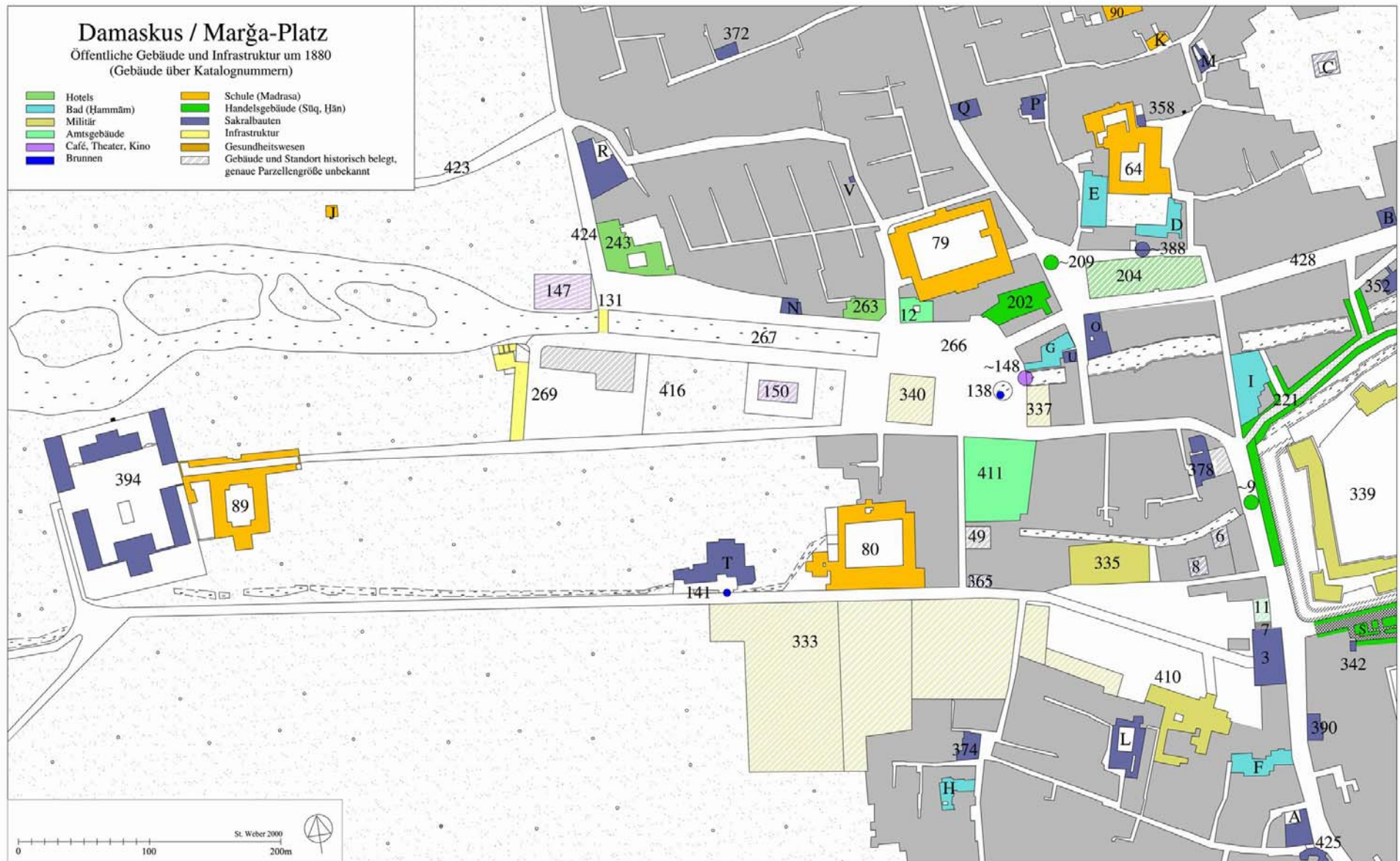
Plan VII

(zur Identifizierung der Gebäude ohne Katalognummer siehe Schlüssel 2)



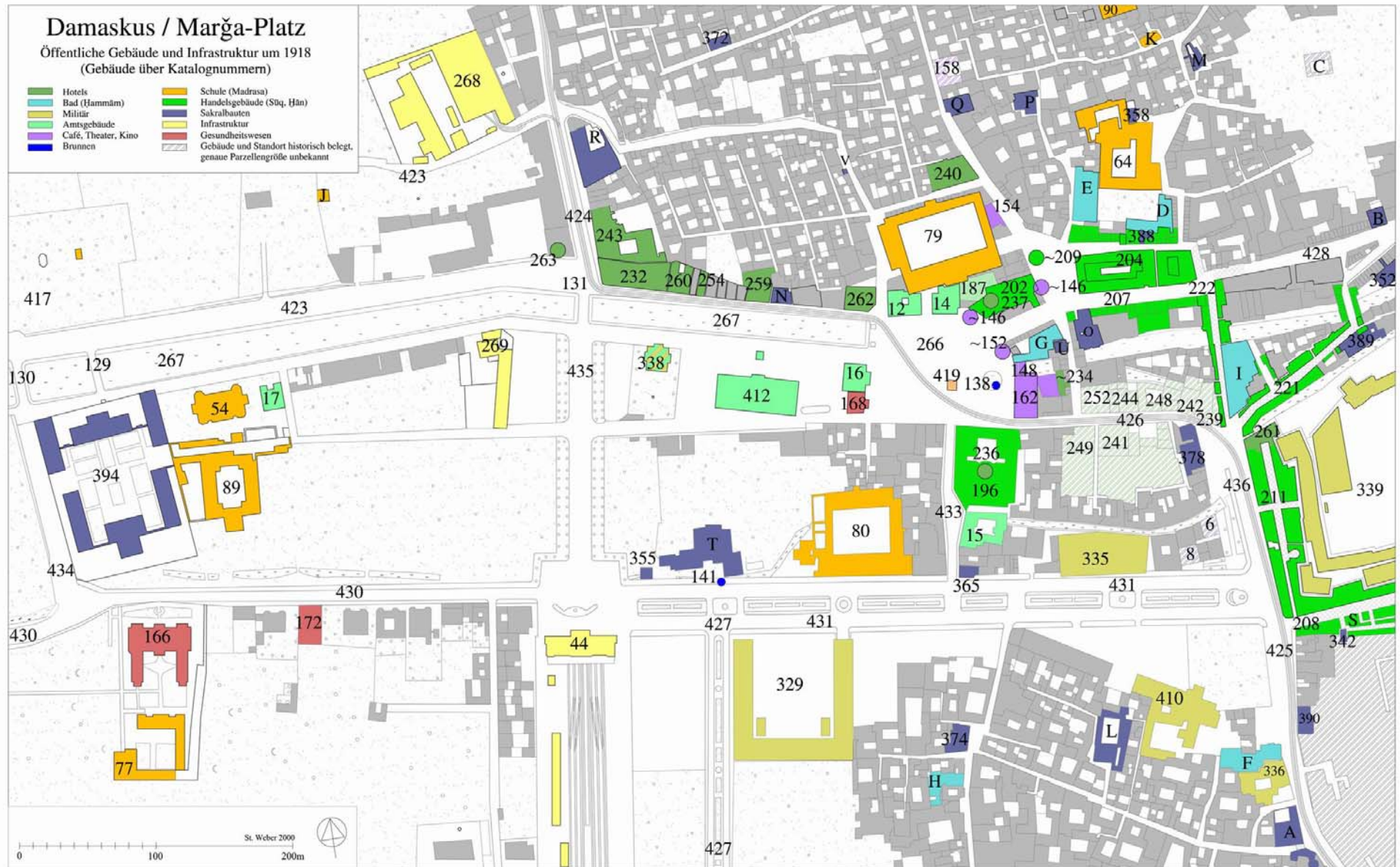
Plan VIII

(zur Identifizierung der Gebäude ohne Katalognummer siehe Schlüssel 2)

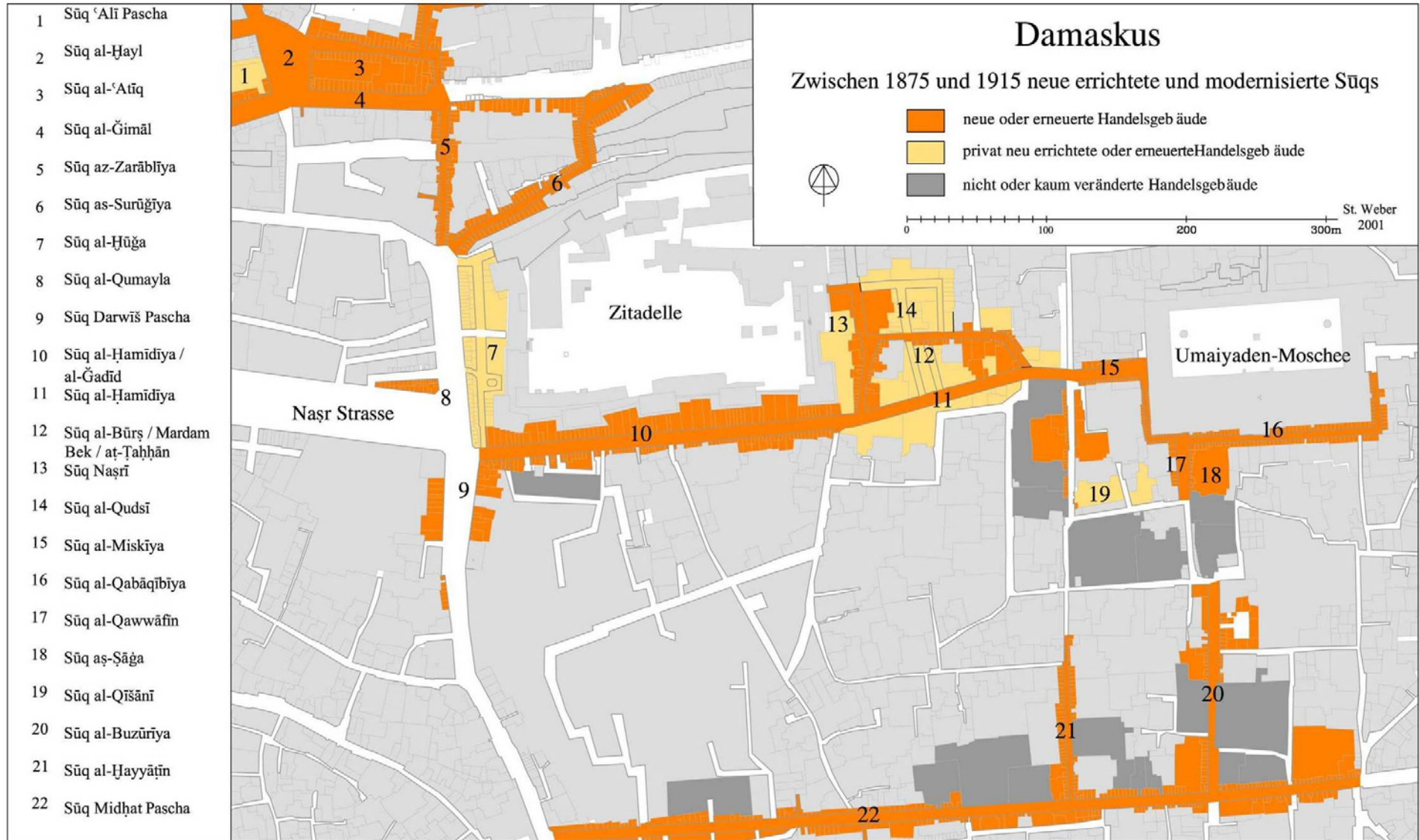


Plan IX

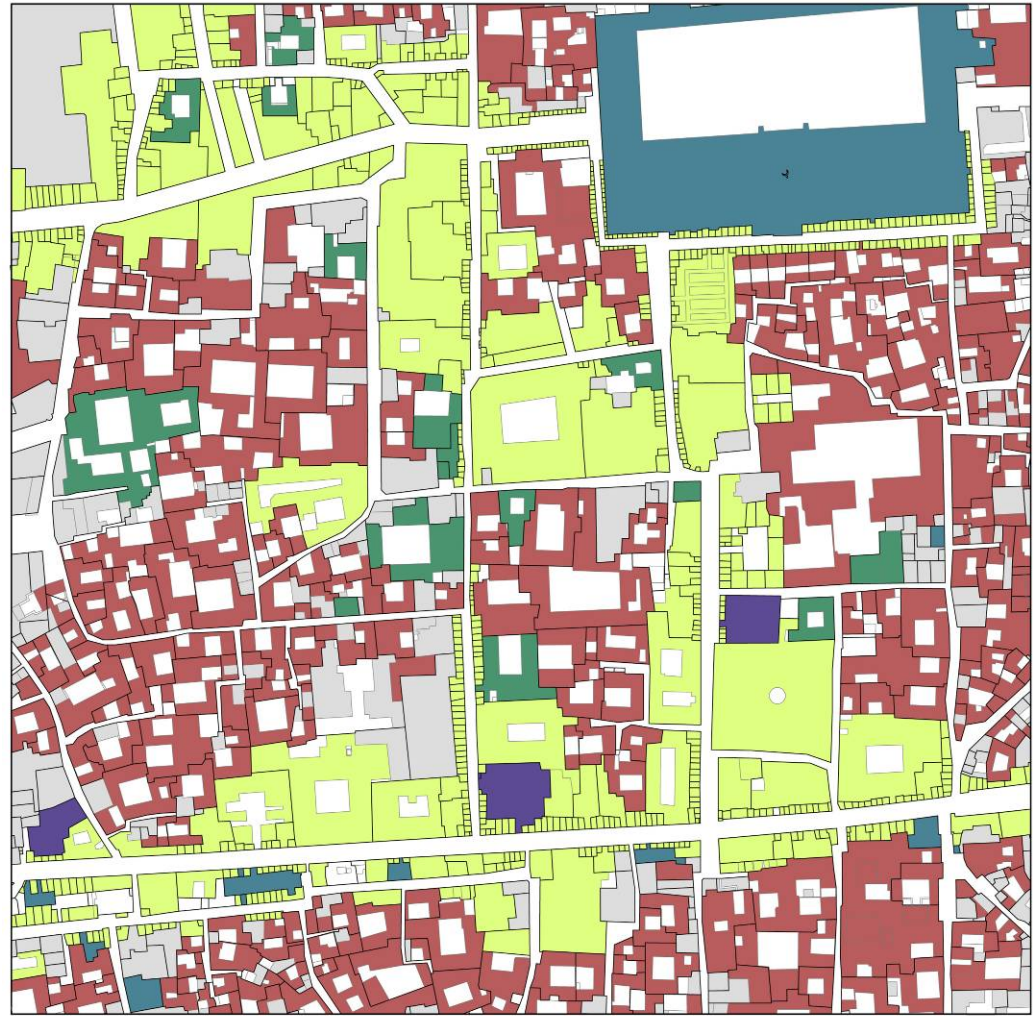
(zur Identifizierung der Gebäude ohne Katalognummer siehe Schlüssel 2)



Plan X

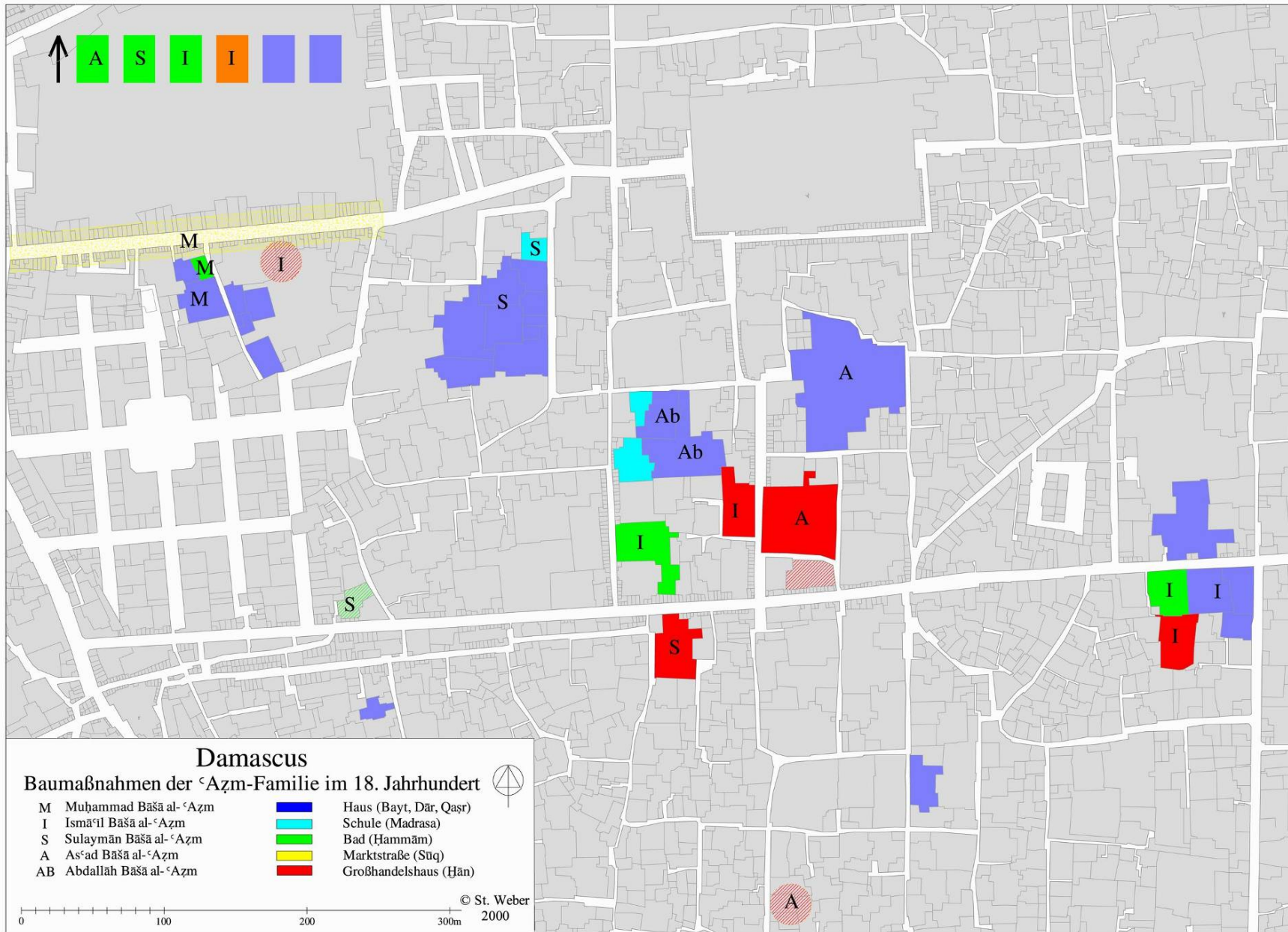


Plan XI



Funktionelle Gliederung des Bazargebietes 1918

Plan XII

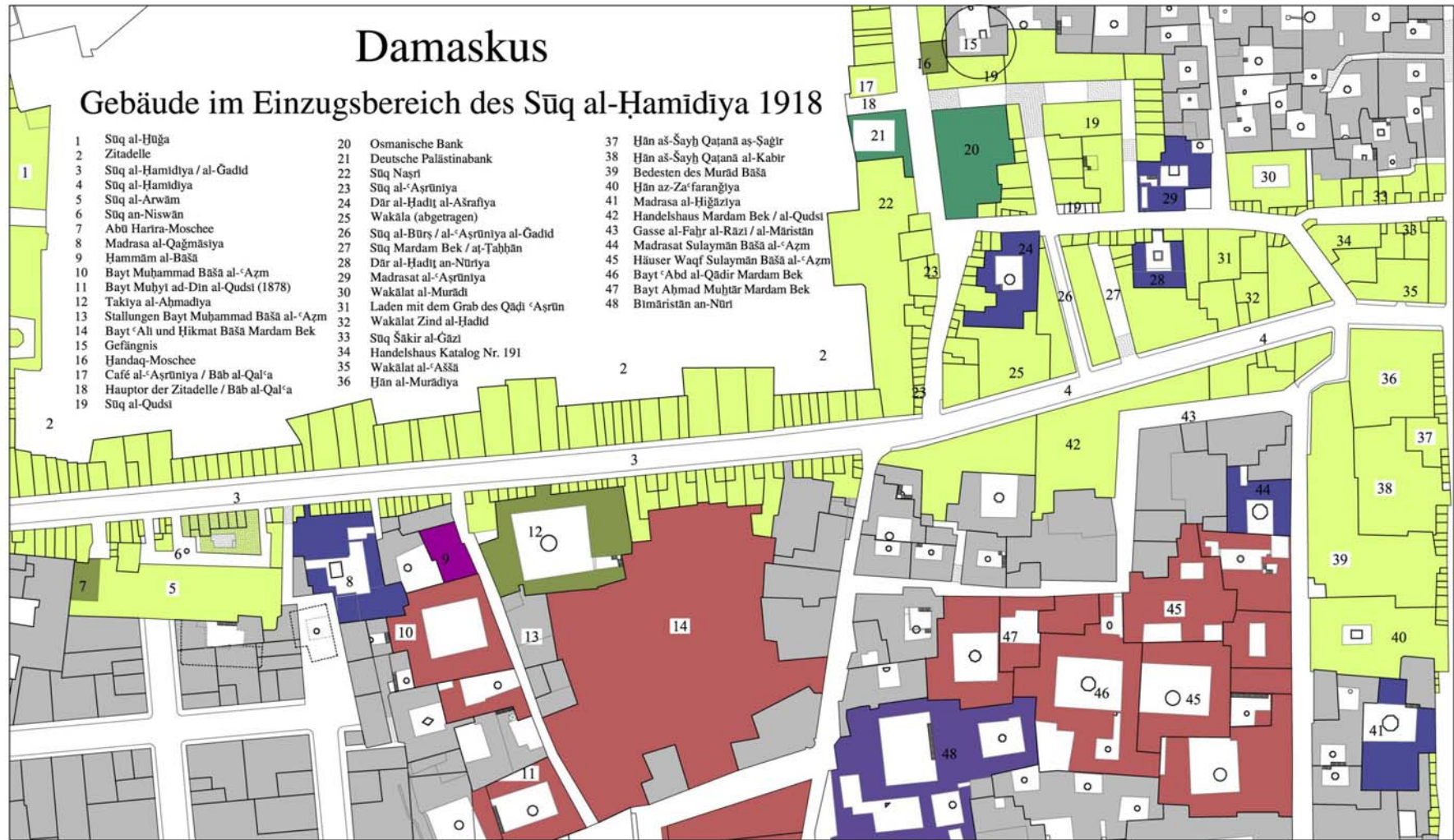


Plan XIII

Damaskus

Gebäude im Einzugsbereich des Sūq al-Ḥamīdiya 1918

- | | | |
|--|--|--|
| 1 Sūq al-Ḥūḡa | 20 Osmanische Bank | 37 Ḥān aš-Šayḥ Qaṭanā aš-Šaḡīr |
| 2 Zitadelle | 21 Deutsche Palästinabank | 38 Ḥān aš-Šayḥ Qaṭanā al-Kabīr |
| 3 Sūq al-Ḥamīdiya / al-Ġadīd | 22 Sūq Naṣrī | 39 Bedesten des Murād Bāša |
| 4 Sūq al-Ḥamīdiya | 23 Sūq al-ʿAṣrūniya | 40 Ḥān az-Zaʿ faranġiyya |
| 5 Sūq al-Arwām | 24 Dār al-Ḥadīṭ al-Aṣrafiyya | 41 Madrasa al-Ḥiġāziyya |
| 6 Sūq an-Niswān | 25 Wakāla (abgetragen) | 42 Handelshaus Mardam Bek / al-Qudsi |
| 7 Abū Harira-Moschee | 26 Sūq al-Būrṣ / al-ʿAṣrūniya al-Ġadīd | 43 Gasse al-Faḥr al-Rāzī / al-Māristān |
| 8 Madrasa al-Qaġmāsiyya | 27 Sūq Mardam Bek / aṭ-Ṭabḥān | 44 Madrasat Sulaymān Bāša al-ʿAzm |
| 9 Hammām al-Bāša | 28 Dār al-Ḥadīṭ an-Nūriyya | 45 Häuser Waqf Sulaymān Bāša al-ʿAzm |
| 10 Bayt Muḥammad Bāša al-ʿAzm | 29 Madrasat al-ʿAṣrūniyya | 46 Bayt ʿAbd al-Qādir Mardam Bek |
| 11 Bayt Muḥyī ad-Dīn al-Qudsi (1878) | 30 Wakālat al-Murādī | 47 Bayt Aḥmad Muḥtār Mardam Bek |
| 12 Takīya al-Aḥmādiyya | 31 Laden mit dem Grab des Qādi ʿAṣrūn | 48 Bīmāristān an-Nūr |
| 13 Stallungen Bayt Muḥammad Bāša al-ʿAzm | 32 Wakālat Zīnd al-Ḥadīd | |
| 14 Bayt ʿAlī und Ḥikmat Bāša Mardam Bek | 33 Sūq Šākir al-Ġāzi | |
| 15 Gefängnis | 34 Handelshaus Katalog Nr. 191 | |
| 16 Ḥandaq-Moschee | 35 Wakālat al-ʿAṣṣā | |
| 17 Café al-ʿAṣrūniyya / Bab al-Qalʿa | 36 Ḥān al-Murādiyya | |
| 18 Haupttor der Zitadelle / Bab al-Qalʿa | | |
| 19 Sūq al-Qudsi | | |



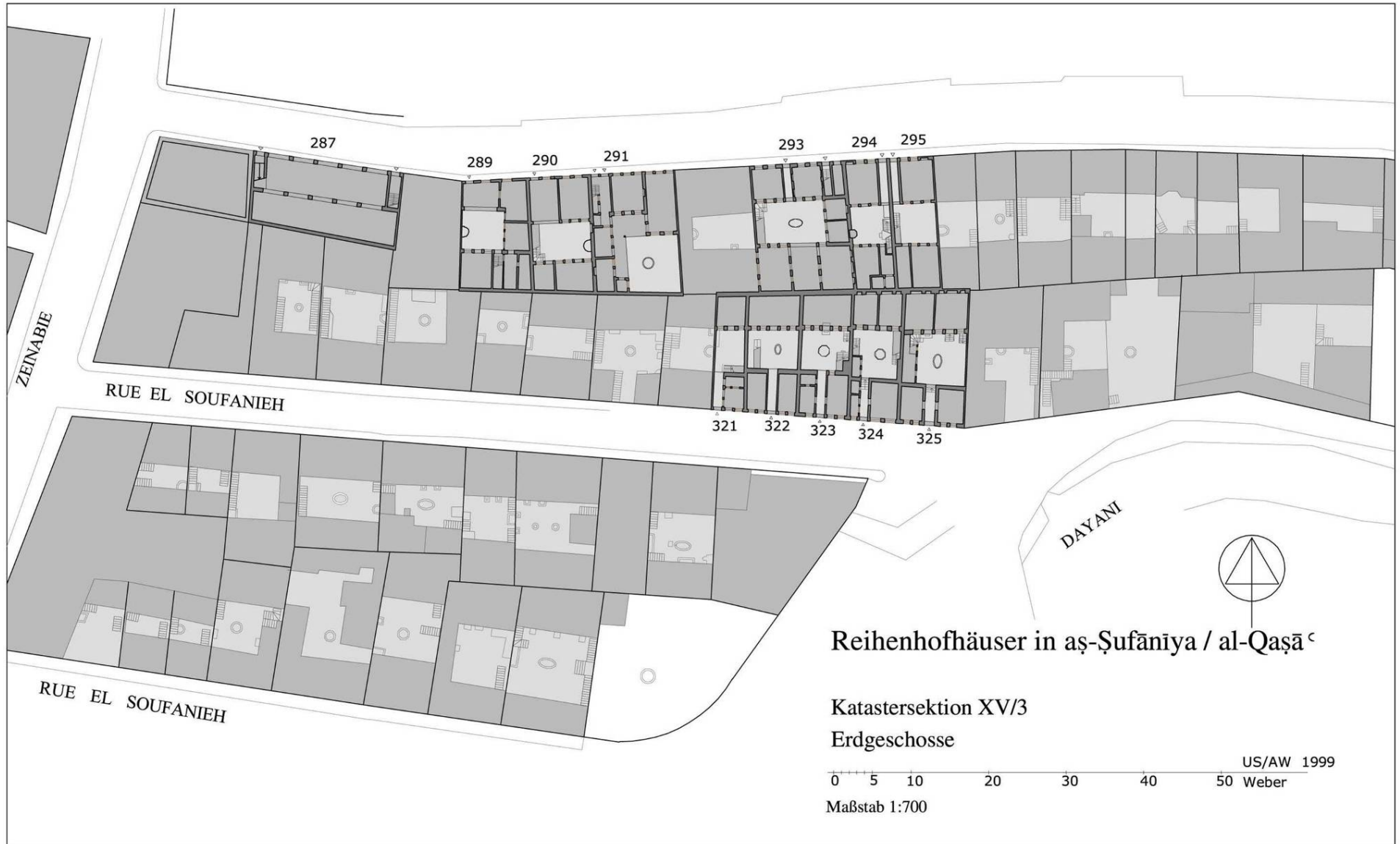
- Bad (Ḥammām)
- Militär
- Krankenhaus
- Banken

- Haus (Bayt, Dār)
- Schule (Madrasa)
- Handelsgebäude (Sūq, Ḥān, Wakāla)
- Sakralbauten (Moschee, Takīya)

St. Weber 2000

0 100m

Plan XIV



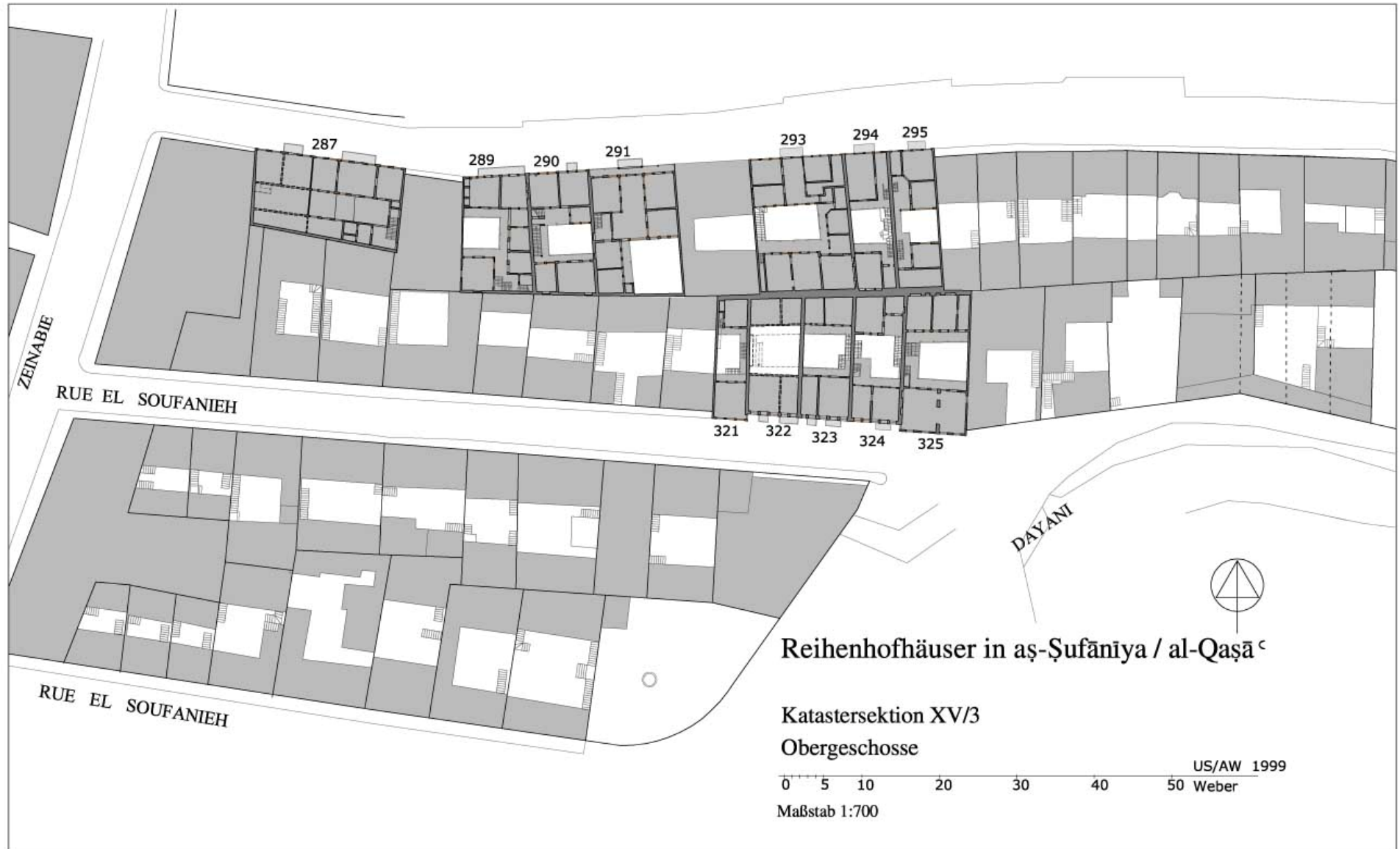
Reihenhofhäuser in aş-Şufāniya / al-Qaṣā' c

Katastersektion XV/3

Erdgeschoss

0 5 10 20 30 40 50 US/AW 1999
Maßstab 1:700 Weber

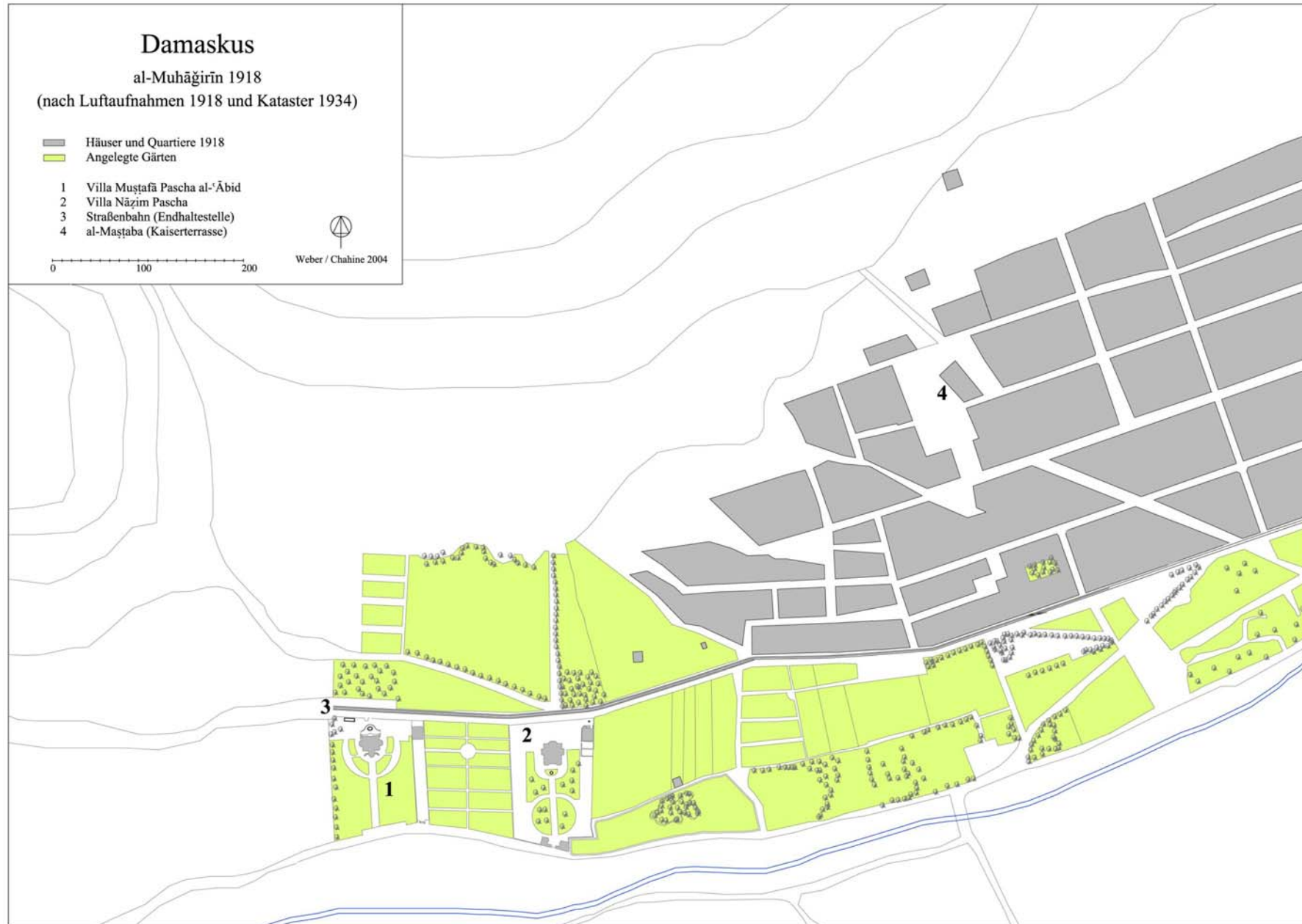
Plan XV



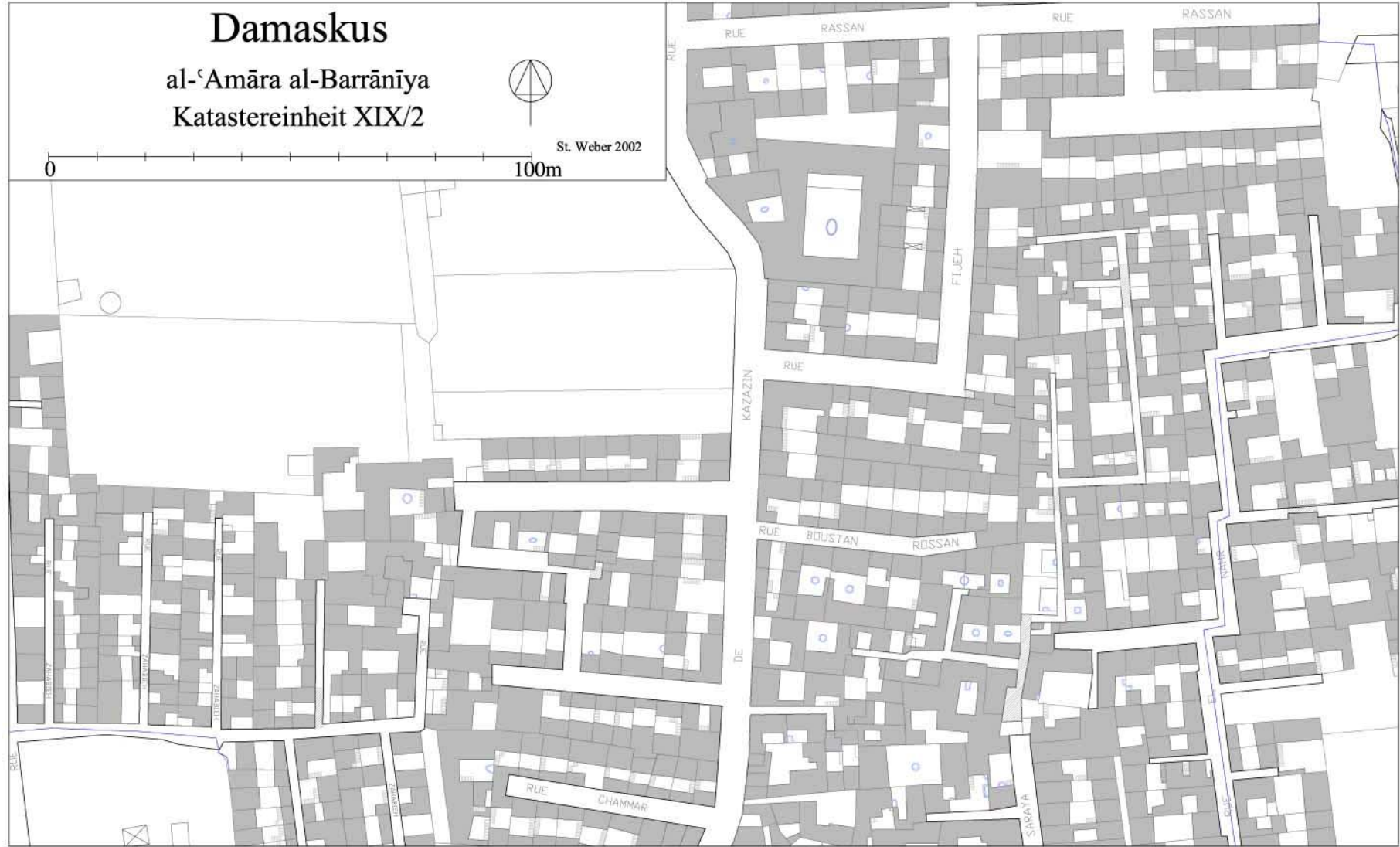
Plan XVI



Plan XVII



Plan XVIII



Plan XIX

