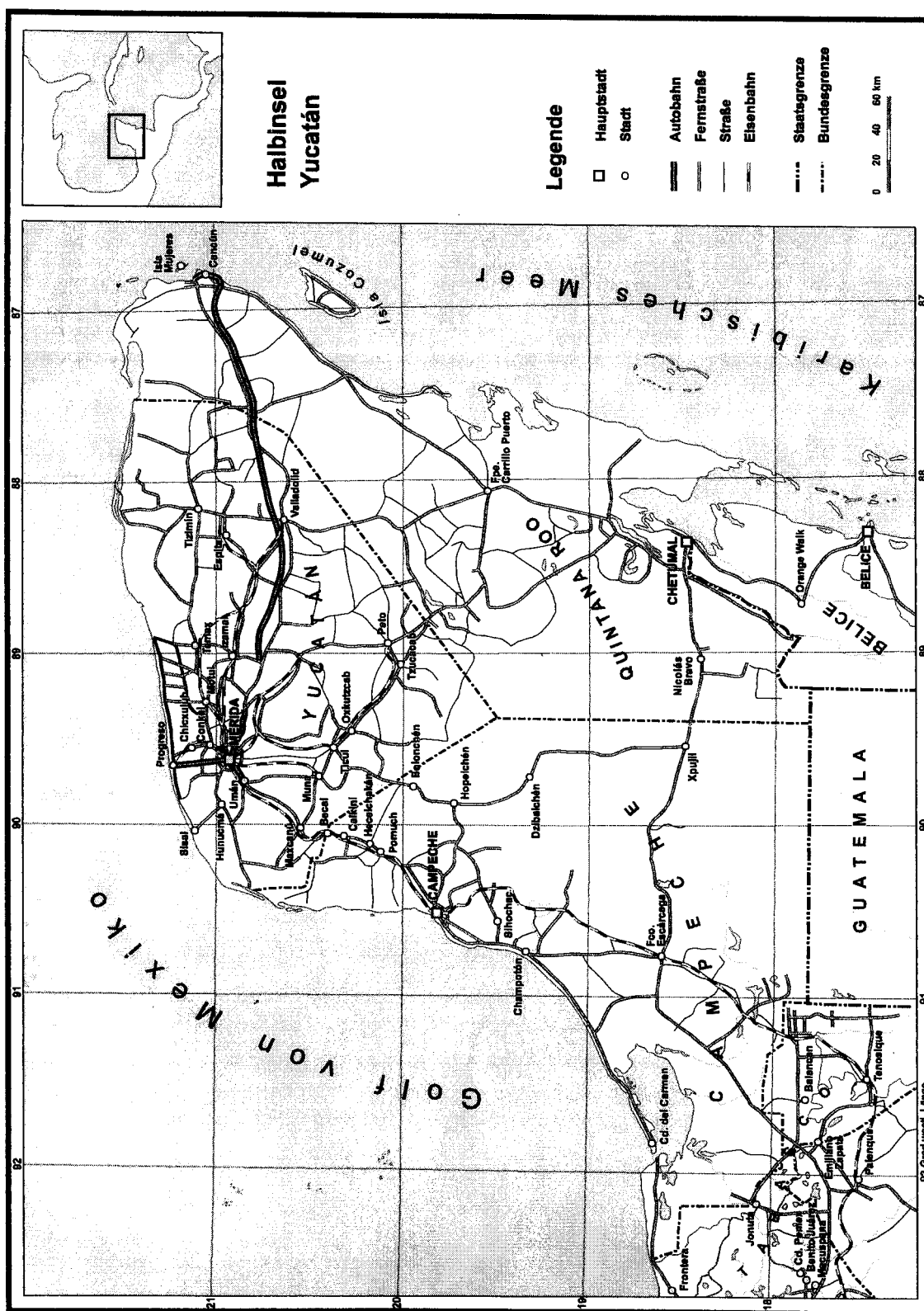


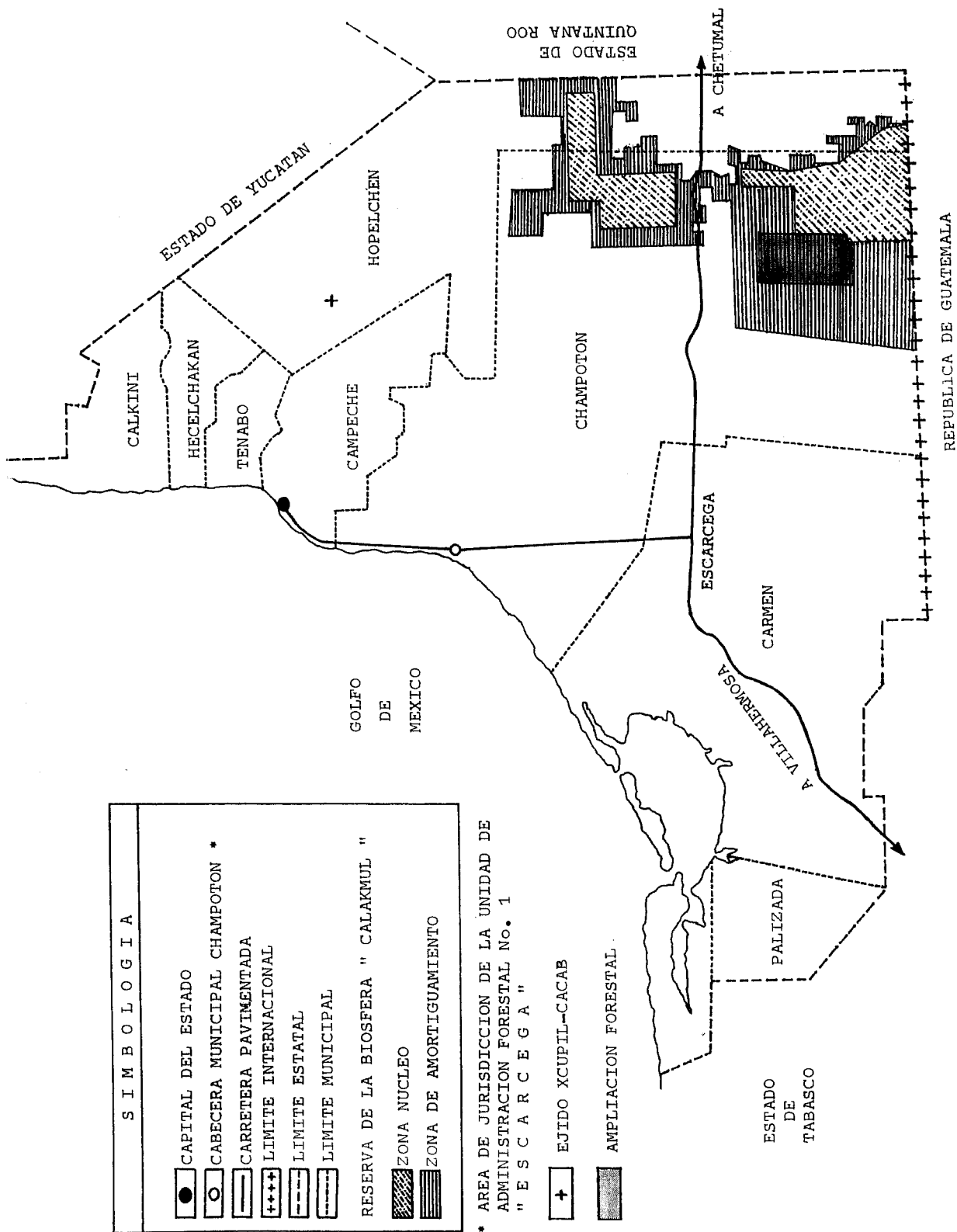
Anhang 2: Karten

Karte 1: Die Halbinsel Yucatán



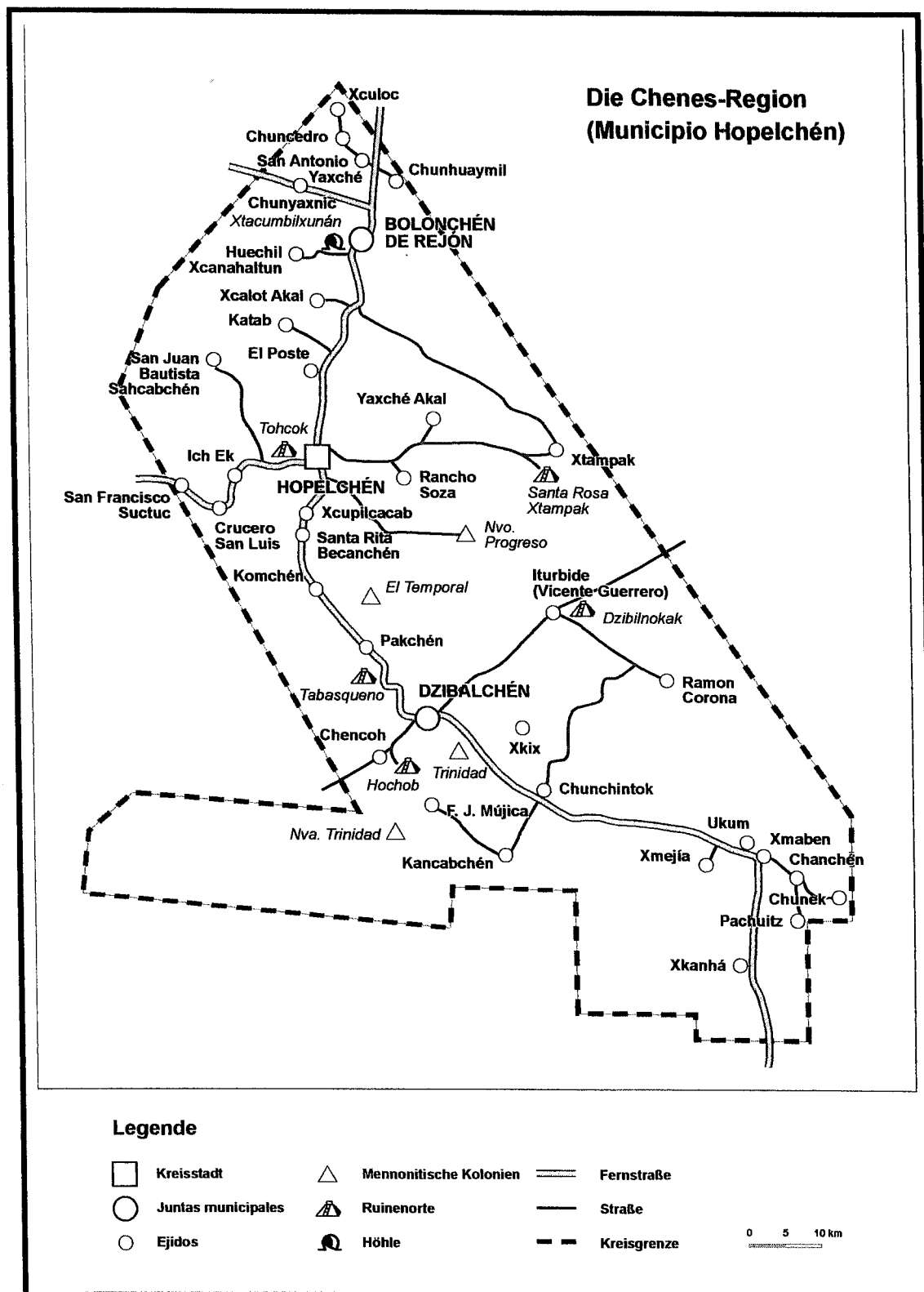
Quelle: Entwurf Ute Schüren, Ausführung Thomas Klein von der Firma *datavis*.

Karte 3: Die Landgemeinde Hopelchén bis 1996, das Calakmul-Biosphärenreservat und die Lage der Waldnutzungsfläche von Xcupilcacab



Quelle: Aus ASARH, Estudio de Manejo Forestal (Area de de Corta 1989-1990), Ejido Xcupilcacab (A.F.), Municipio de Champotón, Campeche, Anexo 1.

Karte 4: Das heutige Municipio Hopelchén



Quelle: Entwurf Ute Schüren, Ausführung Thomas Klein von der Firma *datavis*.

Karte 5: Siedlungen der *pacíficos* im 19. Jahrhundert



Quelle: Aus Dumond 1997:267, Map. 15.

Karte 6: Waldnutzung in Campeche in den 1940er Jahren (Konzessionsgebiete)

ESTADO de CAMPECHE

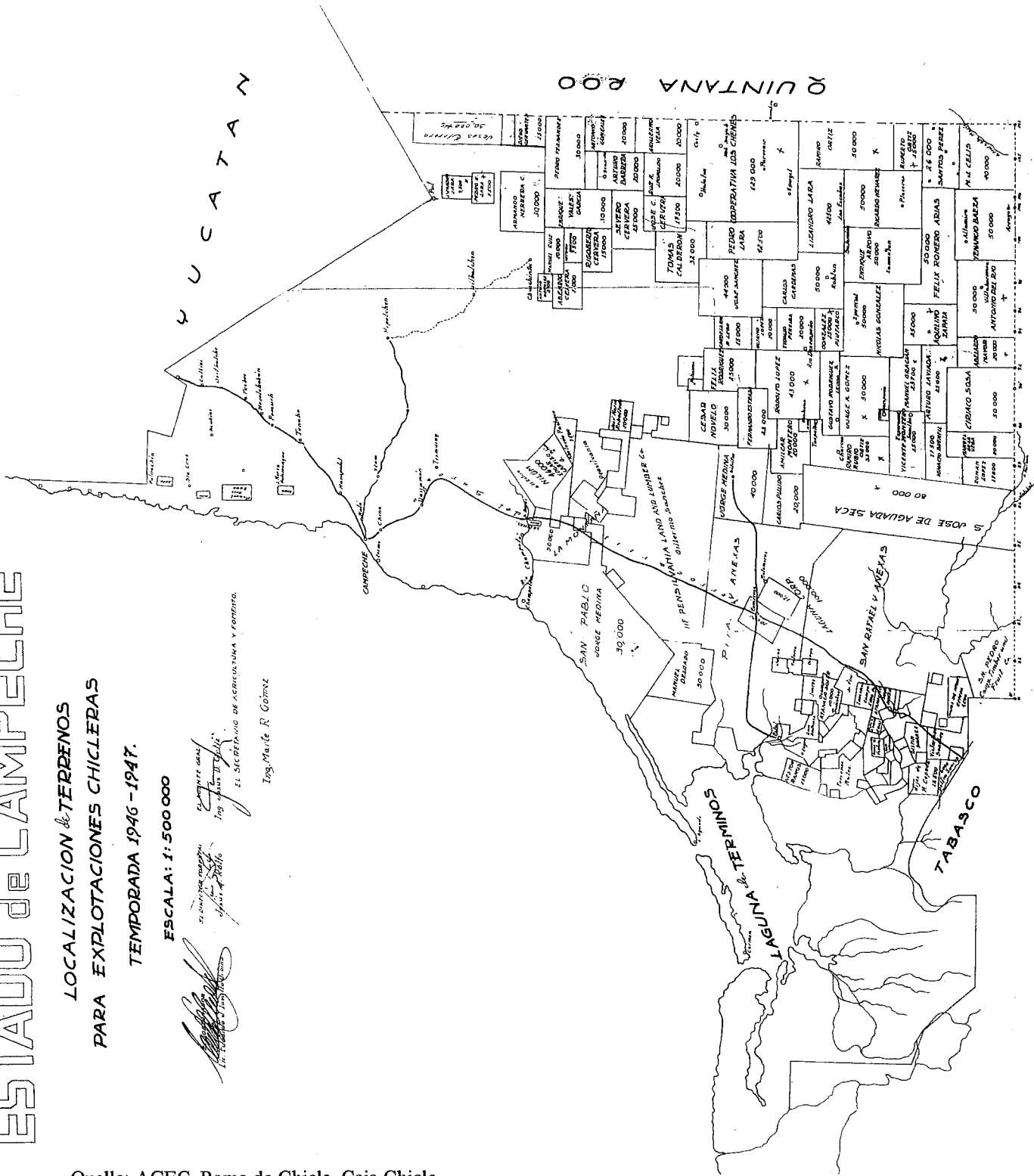
LOCALIZACION de TERRENOS
PARA EXPLOTACIONES CHICLERAS

TEMPORADA 1946 - 1947.

ESCALA: 1: 500 000

[Signature]
 Ing. Manuel R. Gómez

EL SECRETARIO DE AGRICULTURA Y FORTALEZA



REPUBLICA DE GUATEMALA

Quelle: AGEC, Ramo de Chicle, Caja Chicle.