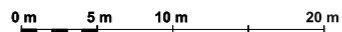


Beilage 1



Tall Šēḥ Ḥamad
Arsakidenzeitliches
Gräberfeld
Gesamtplan
Grabungsabschnitt Mittlere Unterstadt II
Grabungsstellen:
Neussyrische Residenzen, Rotes Haus
Entwurf: B. Wehr; Umsetzung: A. Fügert, R. Soltan, N. Rol

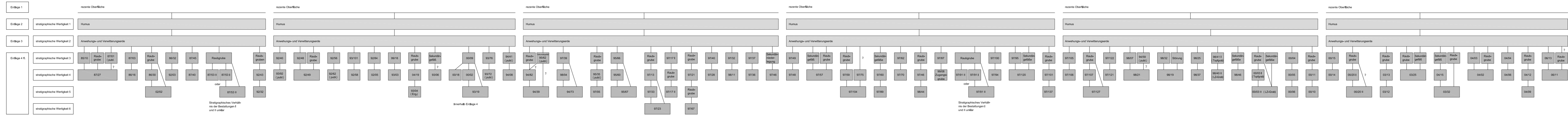


- erhaltener Mauerverlauf
- vermuteter Mauerverlauf
- Grab BATSH 5
- Grab BATSH 13-2
- Grabungsgrenzen

Beilage 2

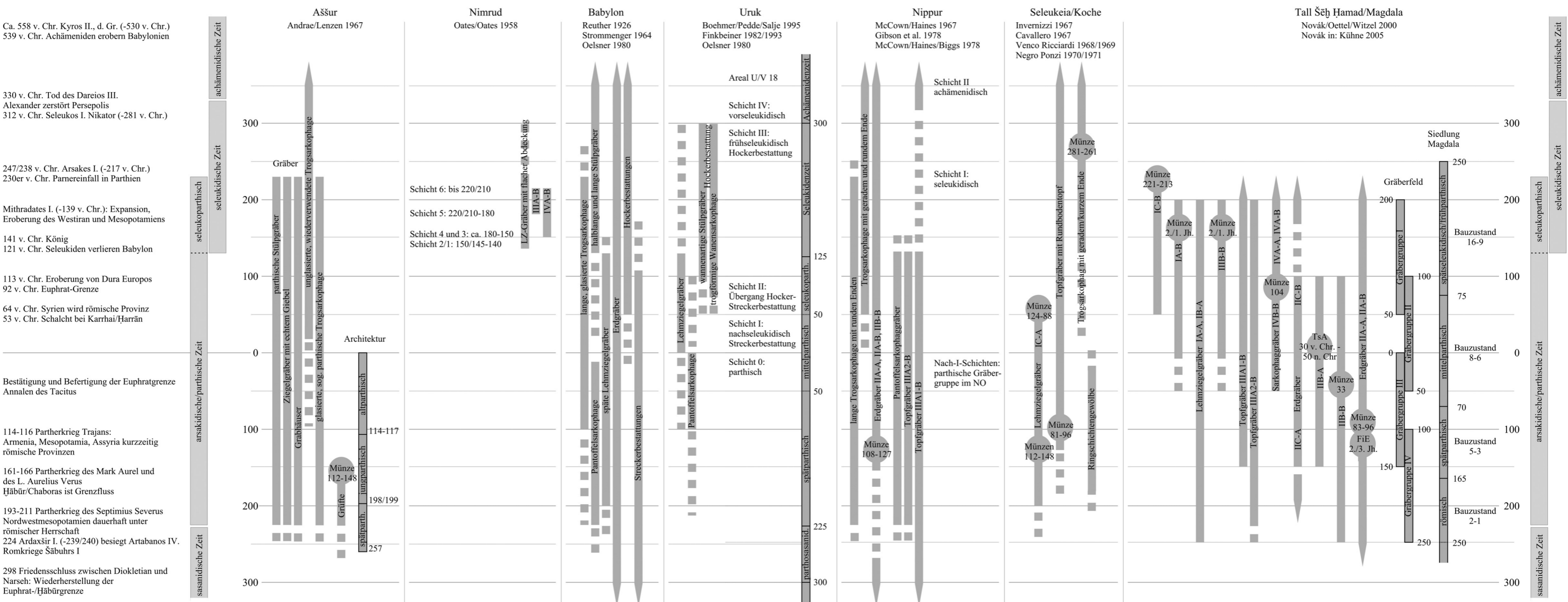


Beilage 3



Beilage 3: Tall Šeh Hamad, Arsakidenzeitliches Graberfeld. Vertikale Graberstratigraphie

Beilage 4



Beilage 4: Relativchronologische Vergleichsfundorte

Beilage 5



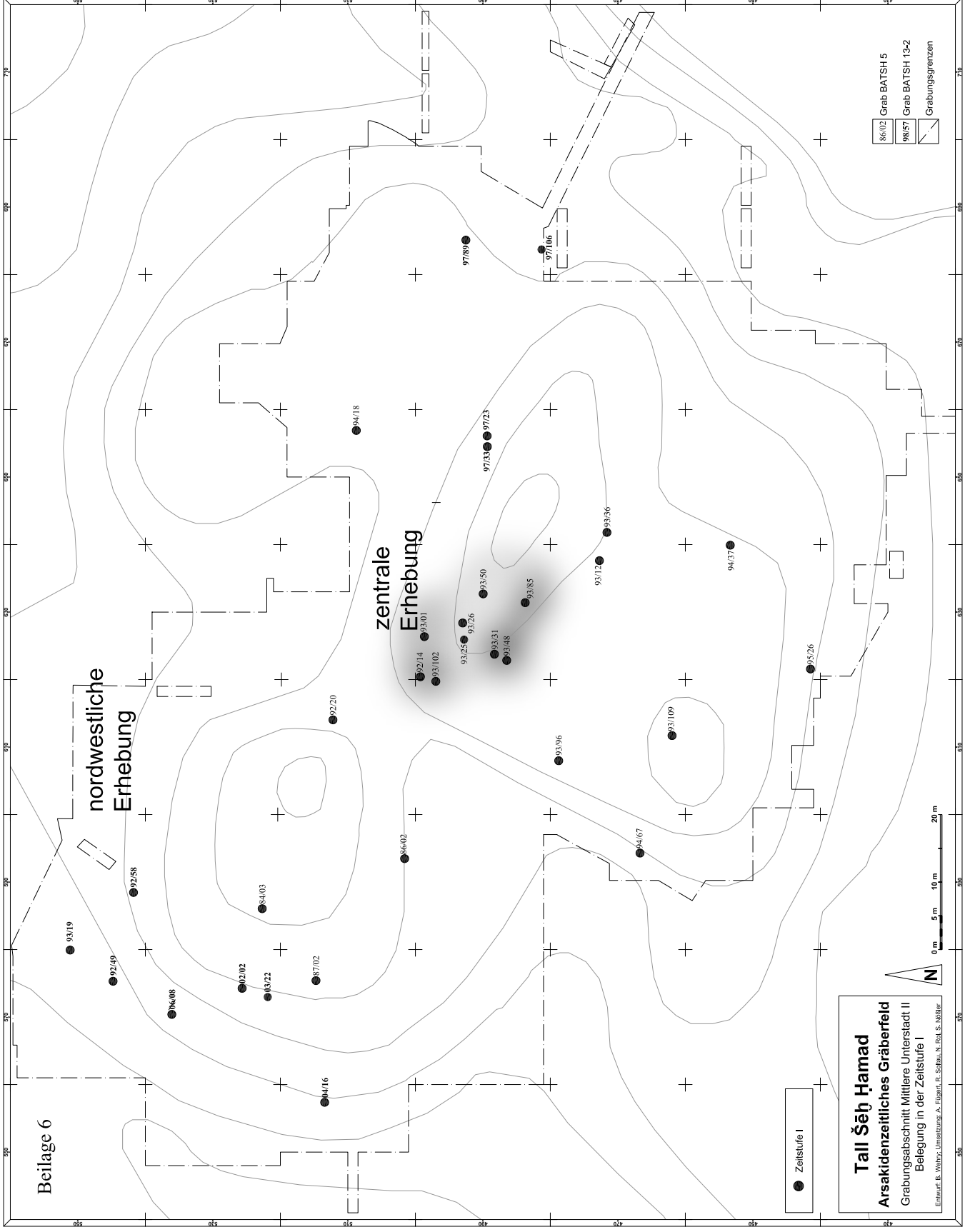
- Zeitstufe I
- ◐ Zeitstufe I-Ia
- Zeitstufe I-II
- △ Zeitstufe IIa
- ▲ Zeitstufe II
- ▲ Zeitstufe IIb
- ◆ Zeitstufe IIb-III/IV
- ◇ Zeitstufe II-III/IV
- Zeitstufe III
- Zeitstufe III-IV
- Zeitstufe IV

Tall Šēḫ Ḥamad
Arsakidenzeitliches
Gräberfeld
Horizontale Gräberstratigraphie
 Grabungsabschnitt Mittlere Unterstadt II
 Grabungsstellen:
 Neuassyrische Residenzen, Rotes Haus
Entwurf: B. Wehr; Umsetzung: A. Fügert, R. Sollau, N. Rol



0 m 5 m 10 m 20 m

- erhaltener Mauerverlauf
- vermuteter Mauerverlauf
- 86/02 Grab BATSH 5
- 98/57 Grab BATSH 13-2
- ▭ Grabungsgrenzen



Beilage 6

nordwestliche Erhebung

zentrale Erhebung

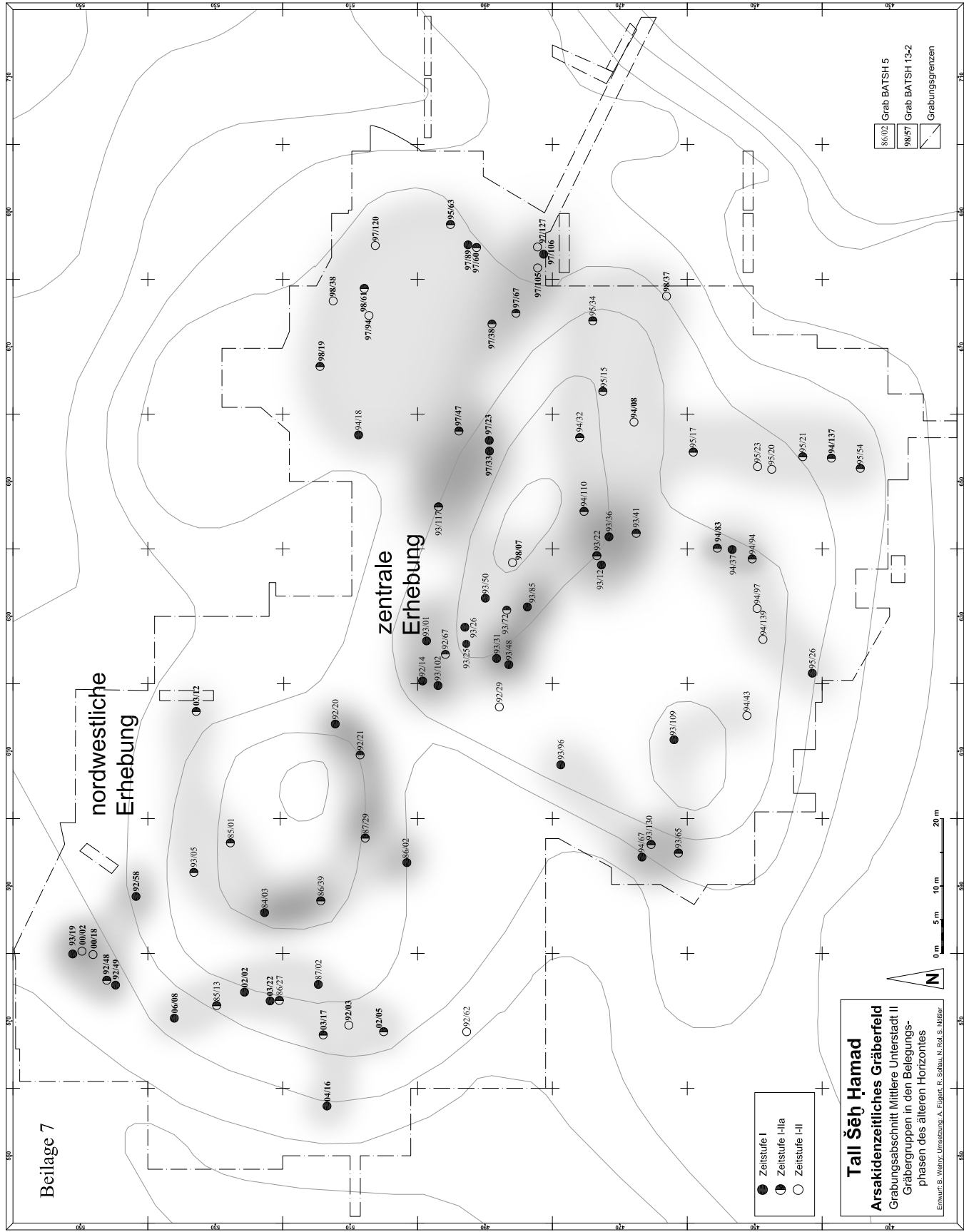
● Zeitstufe I

Tall Şeḥ Hamad
Arsakidenzeitliches Gräberfeld
 Grabungsabschnitt Mittlere Unterstadt II
 Belegung in der Zeitstufe I
 Erhardt, E. Weltber., Umsiedlung, A. Figini, R. Söhren, N. Soli, S. Nollhor

86/02 Grab BATSH 5
 98/57 Grab BATSH 13-2
 Grabungsgrenzen



0 m 5 m 10 m 20 m



Beilage 7

nordwestliche Erhebung

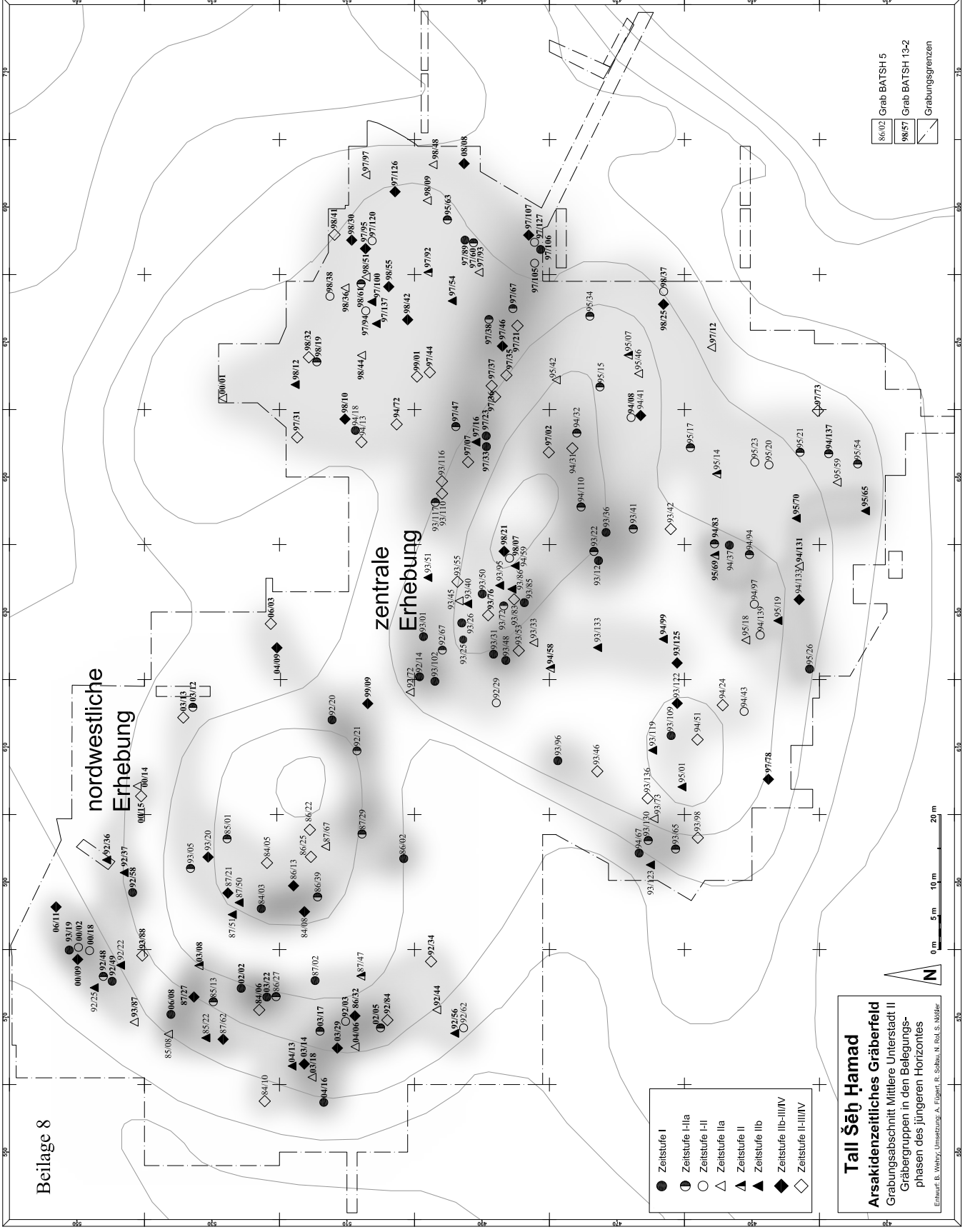
zentrale Erhebung

Tall Šēh Hamad
Arsakidenzeitliches Gräberfeld
 Grabungsabschnitt Mittlere Unterstadt II
 Gräbergruppen in den Belegungsphasen des älteren Horizontes

- Zeitstufe I
- Zeitstufe I-IIa
- Zeitstufe I-II

- ▭ Grab BATSH 5
- ▭ Grab BATSH 13-2
- ▭ Grabungsgrenzen

Entwurf: E. Wehrh, Umsetzung: A. Fügert, R. Söllau, N. Bol, S. Müller



Beilage 8

nordwestliche Erhebung

zentrale Erhebung

- Zeitstufe I
- Zeitstufe I-Ia
- Zeitstufe I-II
- △ Zeitstufe Ia
- ▲ Zeitstufe II
- ◆ Zeitstufe IIb
- ◇ Zeitstufe IIb-II/IV
- ◇ Zeitstufe II-III/IV

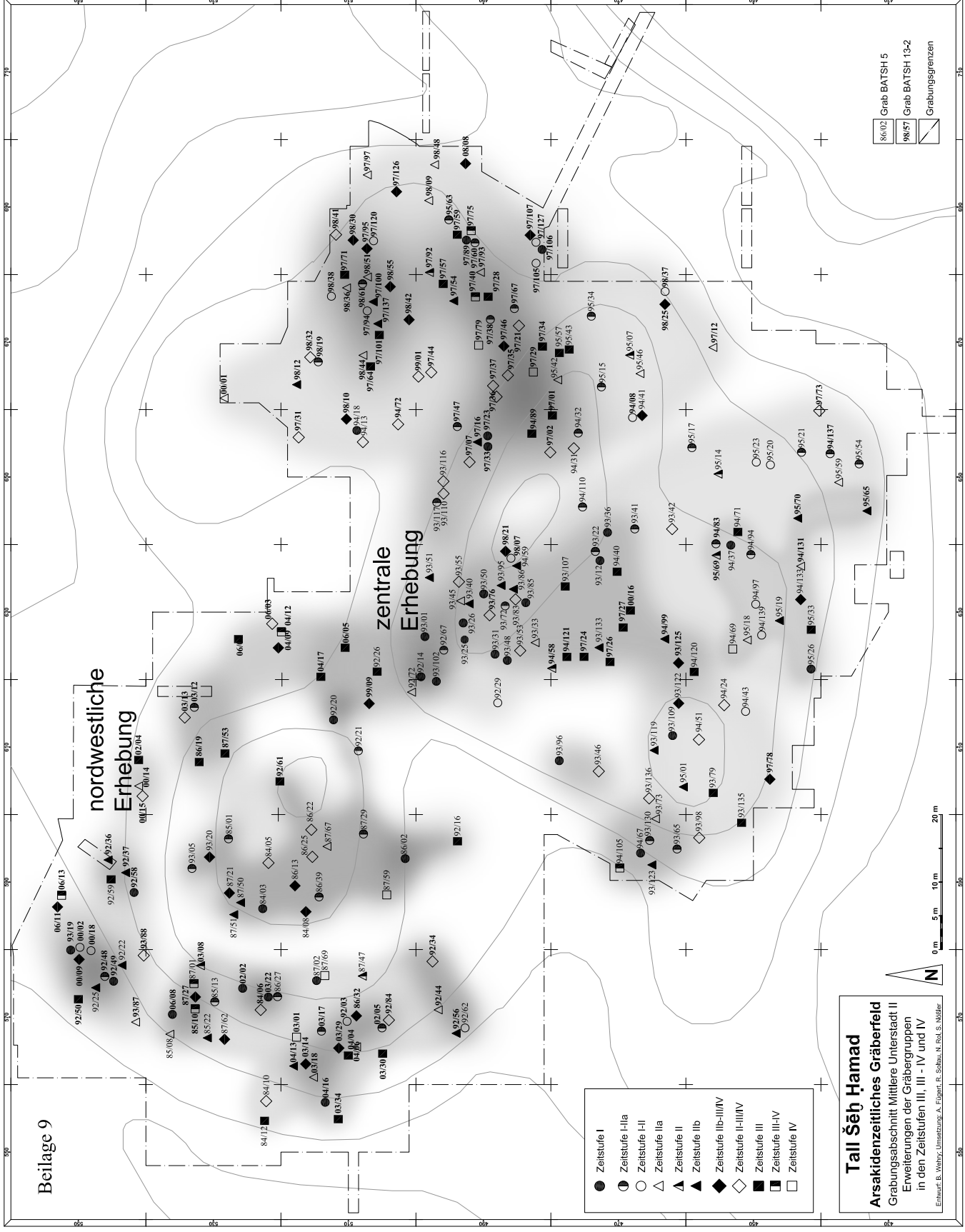
Tell Şeh Hamad
Arsakidenzeitliches Gräberfeld
 Grabungsabschnitt: Mittlere Unterstadt II
 Grabungsgruppen in den Belegungsphasen des jüngeren Horizontes

- 86/02 Grab BATSH 5
- 98/57 Grab BATSH 13-2
- Grabungsgrenzen



0 m 5 m 10 m 20 m

Entwurf: B. Wehrh/Umsetzung: A. Fügler, R. Schlu, N. Sol, S. Müller



Beilage 9

nordwestliche
Erhebung

zentrale
Erhebung

Tall Şeh Hamad
Arsakidenzeitliches Gräberfeld
 Grabungsabschnitt Mittlere Unterstadt II
 Erweiterungen der Gräbergruppen
 in den Zeitstufen III, III - IV und IV

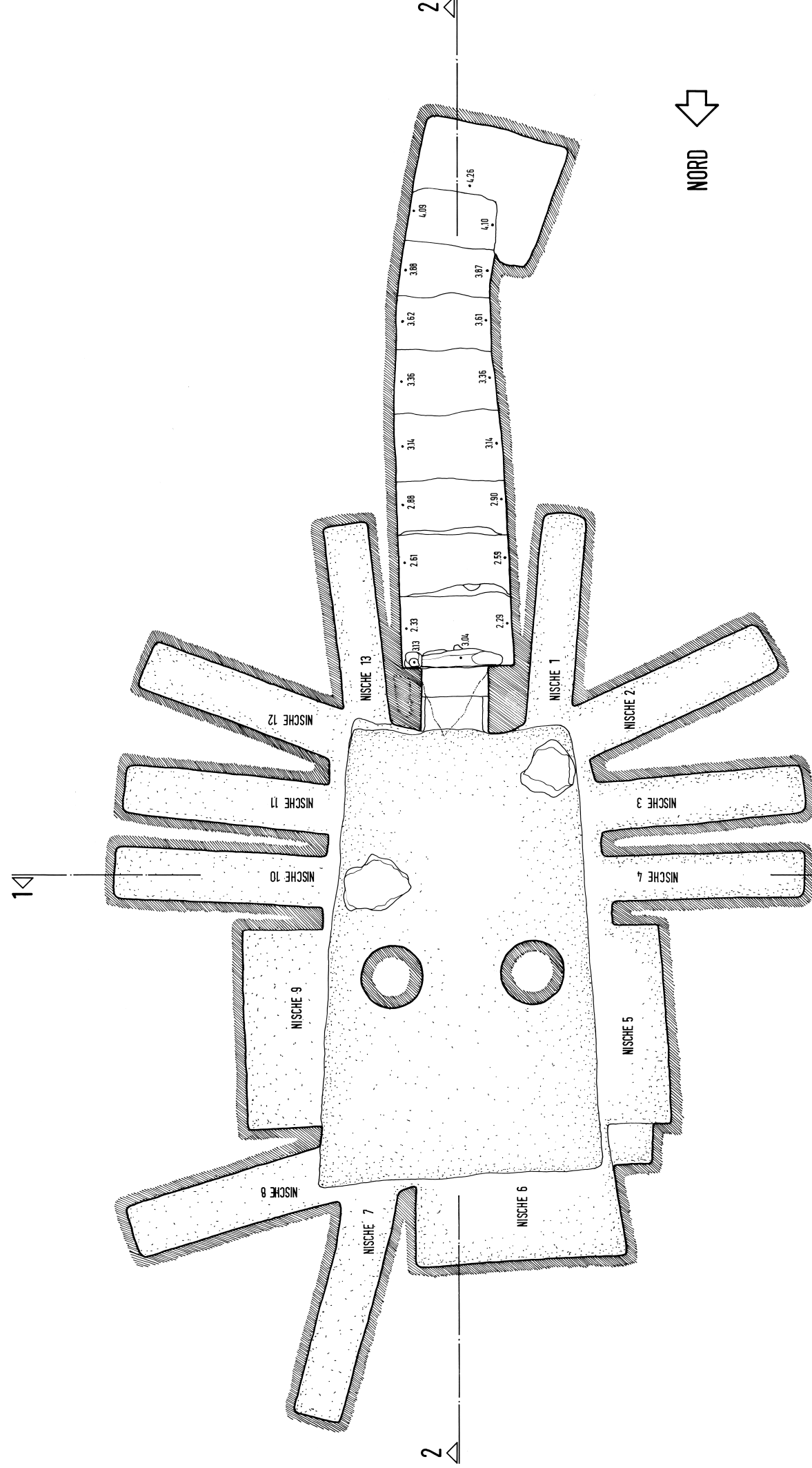
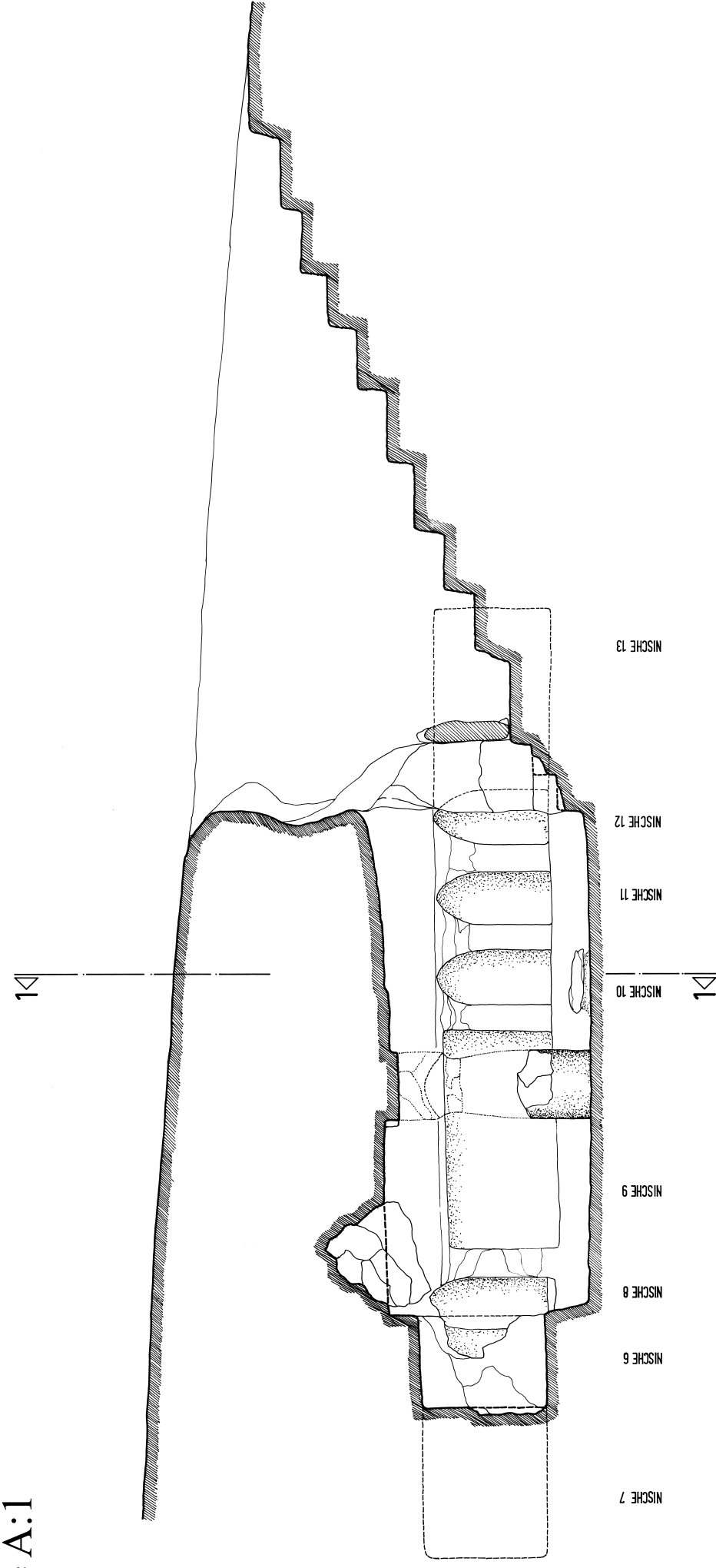
- Zeitstufe I
- Zeitstufe I-Ia
- Zeitstufe I-II
- Zeitstufe I-a
- ▲ Zeitstufe II
- ▲ Zeitstufe IIb
- ◆ Zeitstufe IIb-III/IV
- △ Zeitstufe II-III/IV
- Zeitstufe III
- Zeitstufe III-IV
- Zeitstufe IV

- 86.02 Grab BAYSH 5
- 98.57 Grab BAYSH 13-2
- Grabungsgrenzen

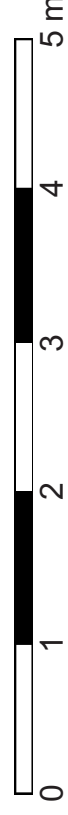
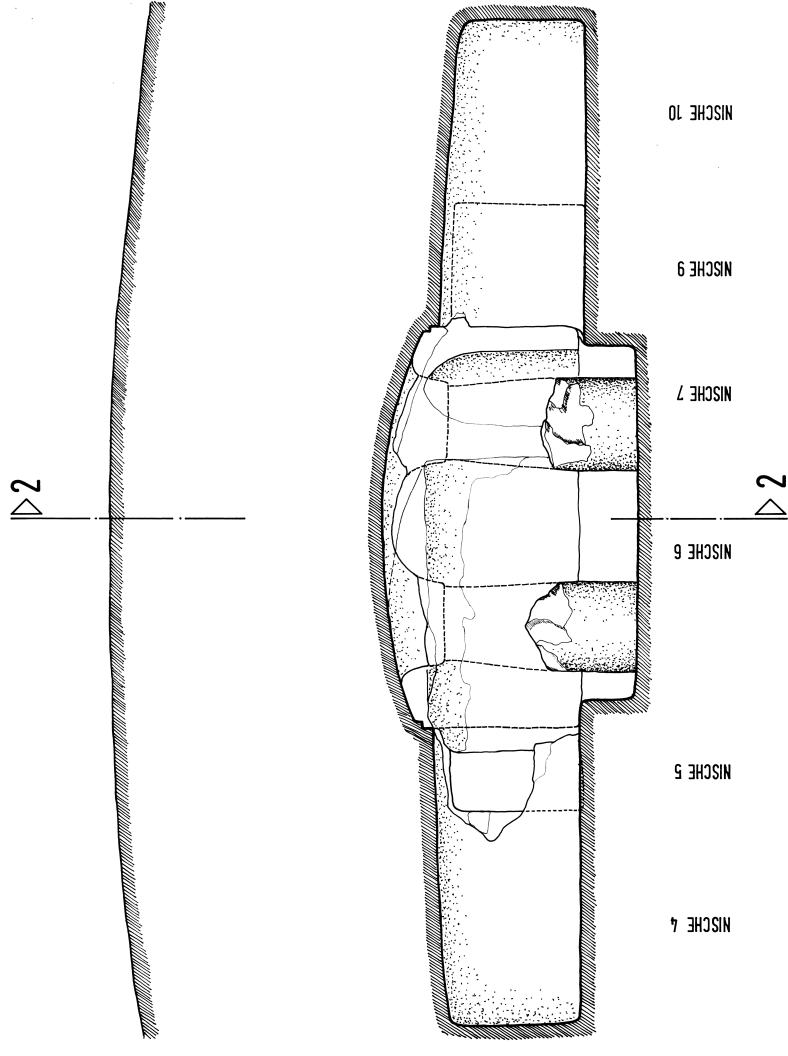


Entwurf: E. Wehrh, Umsetzung: A. Figini, R. Schaub, N. Bolz, S. Nollner

Beilage A:1



NORD



TALL ŠĚH ĤAMAD

Grab Nr. 78/002
Areal/Q. 9791/III

Planum und Schnitte

Aufnahme/Zeichnung: H. Steuerwald

M. 1:50