

DIE ZITADELLE VON DÜR-KATLIMMU IN MITTEL- UND NEUASSYRISCHER ZEIT

12.2 Kataloge

Herausgegeben von
Hartmut Kühne

Unter Mitarbeit von:

Yoshinari Abe, Julius Bussiliat, Eva Cancik-Kirschbaum, Heike Dohmann,
Konstantin Gnybek, Christian W. Hess, Anja Kaeselitz, Tadashi Kikugawa,
Hartmut Kühne, Sabina Kulemann-Ossen, Izumi Nakai, Peter Pfälzner,
Gerti Preuss, Jens Rohde, Stephan J. Seidlmayer, Kriengkamol Tantrakarn



Harrassowitz Verlag

BERICHTE DER AUSGRABUNG
TALL ŠĒḤ ḤAMAD / DŪR-KATLIMMU
(BATSH)

Herausgegeben von
Hartmut Kühne
in Verbindung mit
As'ad Mahmoud und Wolfgang Röllig

Band 12 / Teil 2



DIE ZITADELLE VON DÜR-KATLIMMU IN MITTEL- UND NEUASSYRISCHER ZEIT

12.2 Kataloge

Herausgegeben von
Hartmut Kühne

Unter Mitarbeit von:

Yoshinari Abe, Julius Bussiliat, Eva Cancik-Kirschbaum, Heike Dohmann,
Konstantin Gnybek, Christian W. Hess, Anja Kaeselitz, Tadashi Kikugawa,
Hartmut Kühne, Sabina Kulemann-Ossen, Izumi Nakai, Peter Pfälzner,
Gerti Preuss, Jens Rohde, Stephan J. Seidlmayer, Kriengkamol Tantrakarn

2021

Harrassowitz Verlag · Wiesbaden

Gedruckt mit Unterstützung der Deutschen Forschungsgemeinschaft.

The research and compilation of the manuscript for this final publication were made possible through a generous grant from The Shelby White and Leon Levy Program for Archaeological Publications.

Informationen zum Projekt: <http://www.schechhamad.de>

Bibliografische Information der Deutschen Nationalbibliothek
Die Deutsche Nationalbibliothek verzeichnet diese Publikation in der Deutschen Nationalbibliografie; detaillierte bibliografische Daten sind im Internet über <https://dnb.dnb.de> abrufbar.

Bibliographic information published by the Deutsche Nationalbibliothek
The Deutsche Nationalbibliothek lists this publication in the Deutsche Nationalbibliografie; detailed bibliographic data are available in the internet at <https://dnb.dnb.de>.

Informationen zum Verlagsprogramm finden Sie unter
<http://www.harrassowitz-verlag.de>

© Otto Harrassowitz GmbH & Co. KG, Wiesbaden 2021
Das Werk einschließlich aller seiner Teile ist urheberrechtlich geschützt.
Jede Verwertung außerhalb der engen Grenzen des Urheberrechtsgesetzes ist ohne Zustimmung des Verlages unzulässig und strafbar. Das gilt insbesondere für Vervielfältigungen jeder Art, Übersetzungen, Mikroverfilmungen und für die Einspeicherung in elektronische Systeme.
Gedruckt auf alterungsbeständigem Papier.
Layout und Satz: Tobias Schmidt, Berlin
Druck und Verarbeitung: Memminger MedienCentrum AG
Printed in Germany
ISBN 978-3-447-06168-1

INHALTSVERZEICHNIS

Teil 1

Vorwort des Herausgebers	XI
Danksagung.....	XV
Autorenverzeichnis	XVIII
Zentrale Bibliographie	XIX
Abbildungsverzeichnis.....	XXI
Tabellenverzeichnis.....	XXIX
Beilagenverzeichnis	XXXI
Bildnachweis.....	XXXV
Abkürzungsverzeichnis.....	XXXV
Zusammenfassung.....	XXXVII
01 Hartmut Kühne Tall Šeḥ Ḥamad – Topographie und Umwelt am Beginn der Ausgrabung	1
I Der Ausgrabungsbefund der mittelassyrischen Zeit.....	23
02 Hartmut Kühne Architektur und revidierte Stratigraphie des „Gebäudes P“	25
03 Peter Pfälzner Die Stratigraphie des Gebäudes P.....	73
04 Jens Rohde Die Dokumentation der Falllage der mittelassyrischen Keilschrift-Artefakte	113
05 Sabina Kuleman-Ossen und Gerti Preuss Drei spät-mittelassyrische Gräber am Westhang der Zitadelle	143
II Fundgruppen aus dem mittelassyrischen Grabungskontext.....	159
06 Heike Dohmann Die Tonsicherungen aus dem Gebäude P.....	161
07 Stephan J. Seidlmayer Zu den ägyptischen Siegelabdrücken aus dem Gebäude P.....	201
08 Hartmut Kühne Early Iron in Assyria	211
09 Kriengkamol Tantrakarn, Tadashi Kikugawa, Yoshinari Abe and Izumi Nakai Glass beads and glazed pottery from Middle Assyrian Dūr-Katlimmu, the View from XRF analysis	223
10 Jens Rohde Bemerkungen zur mittelassyrischen Keramik	231
III Aspekte zur Stadt und Verwaltung von Dūr-Katlimmu in mittelassyrischer Zeit.....	255
11 Eva Cancik-Kirschbaum Überlegungen zur Systematik administrativen Schriftguts der mittelassyrischen Zeit in Dūr-Katlimmu	257
12 Hartmut Kühne Entwicklung und Bedeutung Dūr-Katlimmus im mittelassyrischen Staat.....	279
13 Christian W. Hess Etymologisches zu mittelassyrisch Duara	313
IV Archäologische Befunde und Funde aus neuassyrischer Zeit.....	319
14 Hartmut Kühne Die „Schichten“ 27 bis 17.....	321
15 Peter Pfälzner Die Stratigraphie und Architektur der Schicht 27.....	339

16 Hartmut Kühne Zwei Fragmente eines neuassyrischen Orthostatenreliefs	349
17 Hartmut Kühne Dür-Katlimmu in neu- und nachassyrischer Zeit.....	361
Index der Orts-, Gewässer-, Gebirgs- und Landschaftsnamen	395
Index der Personennamen	399
Arabischer Teil.....	401
Teil 2	
Abbildungsverzeichnis.....	IX
Tabellenverzeichnis.....	XI
V Kataloge	
Hartmut Kühne	
Vorbemerkungen zu den Kapiteln 18–22.....	1
18 Julius Bussiliat, Konstantin Gnybek, Anja Kaeselit, Hartmut Kühne, Jens Rohde Die Genese des archäologischen Befundes der Grabungsstelle Gebäude P	5
19 Jens Rohde Katalog der Tonsicherungen mit ägyptischen Siegelabdrücken aus dem Gebäude P.....	73
20 Jens Rohde Katalog der Kleinfunde der Mittelassyrischen ‚Schicht‘ 28 (Gebäude P).....	95
21 Jens Rohde Katalog der Kleinfunde der spätmittelassyrischen Gräber (‚Schicht‘ 27 c).....	253
22 Jens Rohde Katalog der Kleinfunde der Neu- und nachassyrischen ‚Schichten‘ 27 b–17.....	269
Arabischer Teil.....	299
Teil 3	
Beilagen 1–57	

CONTENTS

Part 1

Foreword of the editor	XIII
Acknowledgements.....	XVII
List of authors	XVIII
Central bibliography	XIX
List of figures	XXI
List of tables.....	XXIX
List of attachments (Beilagen).....	XXXI
Photo credits.....	XXXV
Abbreviations.....	XXXV
Summary	XXXIX
01 Hartmut Kühne Tall Šeḥ Ḥamad – Topography and Environment at the Dawn of Excavation	1
I The excavation record of the Middle Assyrian period.....	23
02 Hartmut Kühne Architecture and Revised Stratigraphy of the Middle Assyrian ‘Building P’.....	25
03 Peter Pfälzner The Stratigraphy of Building P	73
04 Jens Rohde The documentation of the falling position of the Middle Assyrian cuneiform artifacts.....	113
05 Sabina Kulemann-Ossen und Gerti Preuss Three Late Middle Assyrian graves at the western slope of the citadel.....	143
II Selected object groups from the Middle Assyrian excavation context	159
06 Heike Dohmann The clay safety devices from Building P	161
07 Stephan J. Seidlmayer Remarks on Egyptian seal impressions from ‘Building P’	201
08 Hartmut Kühne Early Iron in Assyria	211
09 Kriengkamol Tantrakarn, Tadashi Kikugawa, Yoshinari Abe and Izumi Nakai Glass Beads and Glazed Pottery from Middle Assyrian Dūr-Katlimmu, the View from XRF Analysis.....	223
10 Jens Rohde Remarks on the Middle Assyrian Pottery	231
III Aspects of the city and administration of Dūr-Katlimmu in the Middle Assyrian period	255
11 Eva Cancik-Kirschbaum Some Observations on the Systemics of Administrative Records in Middle Assyrian Dūr-Katlimmu.....	257
12 Hartmut Kühne Dūr-Katlimmu in the Middle Assyrian State	279
13 Christian W. Hess Etymological Notes on Middle Assyrian Duara	313
IV Archaeological record and objects of the Neo-Assyrian Period	319
14 Hartmut Kühne Levels 27 to 17.....	321
15 Peter Pfälzner The Stratigraphy and Architecture of Level 27.....	339

16 Hartmut Kühne Two fragments of a Neo-Assyrian sculptured orthostat.....	349
17 Hartmut Kühne Dūr-Katlimmu in the Neo- and Post-Assyrian Periods.....	361
Index of place-, water-, mountain-, and landscape- names.....	395
Index of personal names	399
Arabic section	401
 Part 2	
List of figures	IX
List of tables.....	XI
 V Catalogues	
Hartmut Kühne	
Preliminary remarks to chapters 18–22	1
18 Julius Bussiliat, Konstantin Gnybek, Anja Kaeselitz, Hartmut Kühne, Jens Rohde The Genesis of the Archaeological Record of the Excavation Section ‘Building P’	5
19 Jens Rohde Catalogue of clay safety devices with Egyptian seal impressions from Building P.....	73
20 Jens Rohde Catalogue of small finds of the Middle Assyrian level 28 (Building P)	95
21 Jens Rohde Catalogue of the goods of the Late-Middle Assyrian graves (Level 27 c)	253
22 Jens Rohde Catalogue of small finds of the Neo- and Post-Assyrian levels 27b–17	269
Arabic section	299
 Part 3	
Loose plates 1–57	

ABBILDUNGSVERZEICHNIS

Abb. 18.01: Tall Šēḥ Ḥamad, Grabungsstelle „Gebäude P“: Testschnitte Kampagne 1978-1	37
Abb. 18.02: Tall Šēḥ Ḥamad, Grabungsstelle „Gebäude P“: Testschnitte Kampagne 1978-2	37
Abb. 18.03: Tall Šēḥ Ḥamad, Grabungsstelle „Gebäude P“: Testschnitte Kampagne 1978-3	38
Abb. 18.04: Tall Šēḥ Ḥamad, Grabungsstelle „Gebäude P“: Testschnitte Kampagne 1980-1	38
Abb. 18.05: Tall Šēḥ Ḥamad, Grabungsstelle „Gebäude P“: Testschnitte Kampagne 1980-2	39
Abb. 18.06: Tall Šēḥ Ḥamad, Grabungsstelle „Gebäude P“: Testschnitte Kampagne 1981-1	39
Abb. 18.07: Tall Šēḥ Ḥamad, Grabungsstelle „Gebäude P“: Testschnitte Kampagne 1981-2	40
Abb. 18.08: Tall Šēḥ Ḥamad, Grabungsstelle „Gebäude P“: Testschnitte Kampagne 1981-3	40
Abb. 18.09: Tall Šēḥ Ḥamad, Grabungsstelle „Gebäude P“: Testschnitte Kampagne 1982-1	41
Abb. 18.10: Tall Šēḥ Ḥamad, Grabungsstelle „Gebäude P“: Testschnitte Kampagne 1982-2	41
Abb. 18.11: Tall Šēḥ Ḥamad, Grabungsstelle „Gebäude P“: Testschnitte Kampagne 1982-3	42
Abb. 18.12: Tall Šēḥ Ḥamad, Grabungsstelle „Gebäude P“: Testschnitte Kampagne 1983-1	42
Abb. 18.13: Tall Šēḥ Ḥamad, Grabungsstelle „Gebäude P“: Testschnitte Kampagne 1983-2	43
Abb. 18.14: Tall Šēḥ Ḥamad, Grabungsstelle „Gebäude P“: Testschnitte Kampagne 1984	43
Abb. 18.15: Tall Šēḥ Ḥamad, Grabungsstelle „Gebäude P“: Bereich L Stratigraphie Matrix	44
Abb. 18.16: Tall Šēḥ Ḥamad, Grabungsstelle „Gebäude P“: Raum A Stratigraphie Matrix	45
Abb. 18.17: Tall Šēḥ Ḥamad, Grabungsstelle „Gebäude P“: Raum J Stratigraphie Matrix	46
Abb. 18.18: Tall Šēḥ Ḥamad, Grabungsstelle „Gebäude P“: Raum C Stratigraphie Matrix	47
Abb. 18.19: Tall Šēḥ Ḥamad, Grabungsstelle „Gebäude P“: Raum G Stratigraphie Matrix	48
Abb. 18.20: Tall Šēḥ Ḥamad, Grabungsstelle „Gebäude P“: Raum D Stratigraphie Matrix	49
Abb. 18.21: Tall Šēḥ Ḥamad, Grabungsstelle „Gebäude P“: Raum E“-F, E Stratigraphie Matrix	50
Abb. 18.22: Tall Šēḥ Ḥamad, Grabungsstelle „Gebäude P“: Raum M Stratigraphie Matrix	51
Abb. 18.23: Tall Šēḥ Ḥamad, Grabungsstelle „Gebäude P“: Raum N Stratigraphie Matrix	52
Abb. 18.24: Tall Šēḥ Ḥamad, Grabungsstelle „Gebäude P“: Raum Q Stratigraphie Matrix	53
Abb. 18.25: Tall Šēḥ Ḥamad, Grabungsstelle „Gebäude P“: Testschnitte im Auffangbecken 1981–1983	54
Abb. 18.26: Tall Šēḥ Ḥamad, Grabungsstelle „Gebäude P“: Testschnitte im Auffangbecken 1.	54
Abb. 18.27: Tall Šēḥ Ḥamad, Grabungsstelle „Gebäude P“: Testschnitte im Auffangbecken 2.	54
Abb. 18.28: Tall Šēḥ Ḥamad, Grabungsstelle „Gebäude P“: Schicht 27 Außenbereich/Auffangbecken Stratigraphie Matrix	55
Abb. 19.01: Verhältnis aller Tonsicherungen zu Objekten mit ägyptischen Siegelabdrücken	75
Abb. 19.02: Verhältnis aller Tonsicherungen mit zuweisbarem Sicherungstyp zu Objekten mit ägyptischen Siegelabdrücken	75
Abb. 19.03: Anzahl der Tonsicherungen mit ägyptischen Siegelabdrücken nach Motiv und Sicherungstyp	77

TABELLENVERZEICHNIS

Tabelle 18.01: Gebäude P: Alle Erdbefunde der Grabungsareale mit Fundstellenbezeichnung, angeordnet nach aufsteigenden Arealnummern.....	56
Tabelle 18.02: Gebäude P: Fundstellen der Grabungsareale nach Räumen sortiert.	62
Tabelle 18.03: Gebäude P: Erdbefunde der Grabungsareale ohne Fundstellenbezeichnung, nach Raum sortiert.	69
Tabelle 18.04: Gebäude P: Alle Fundstellen in den rezenten Kanälen.	70
Tabelle 18.05: Gebäude P: Alle Fundstellen in den rezenten Kanälen nach Kanälen sortiert.	70
Tabelle 18.06: Gebäude P: Fundstellen im Bereich Auffangbecken – Schicht 27	71
Tabelle 19.01: Konkordanz der Tonsicherungen mit ägyptischen Siegelabdrücken mit Inventarnummern, Einmessungsdaten und Querverweis zum Sicherungstyp, vgl. Beilage 30.....	77
Tabelle 20.01: Alle Kleinfunde der Grabungsstelle Gebäude P (Abb. 02.04), ‚Schicht‘ 28, außer Gefäßkeramik, Tontafeln und Tonsicherungen. Konkordanz nach Grabungs-Inventarnummern.	242
Tabelle 20.02: Alle Kleinfunde der Grabungsstelle Gebäude P (Abb. 02.04), ‚Schicht‘ 28, außer Gefäßkeramik, Tontafeln und Tonsicherungen. Konkordanz nach Räumen und Grabungs-Inventarnummer.	245
Tabelle 20.03: Alle Kleinfunde der Grabungsstelle Gebäude P (Abb. 02.04), ‚Schicht‘ 28, außer Gefäßkeramik, Tontafeln und Tonsicherungen. Konkordanz nach Räumen und Katalognummer.....	249
Tabelle 21.01: Kleinfunde der spätmittelassyrischen Gräber, ‚Schicht‘ 27 c. Konkordanz nach Katalognummer.	267
Tabelle 21.02: Kleinfunde der spätmittelassyrischen Gräber, ‚Schicht‘ 27 c. Konkordanz nach Grabungs-Inventarnummern.....	267
Tabelle 22.01: Kleinfunde der Grabungsstelle Gebäude P, ‚Schichten‘ 27 b–17. Konkordanz nach Katalognummer.....	297
Tabelle 22.02: Kleinfunde der Grabungsstelle Gebäude P, ‚Schichten‘ 27 b–17. Konkordanz nach Grabungs-Inventarnummern.....	297
Tabelle 22.03: Kleinfunde der Grabungsstelle Gebäude P, ‚Schichten‘ 27 b–17. Konkordanz nach Fundstellen.....	298

V Kataloge

Vorbemerkungen zu den Kapiteln 18–22

Preliminary remarks to chapters 18–22

Chapter 18 conveys the excavation procedure as it is documented in the field diaries of the seasons 1978, 1980–1984, and 1987 (Abb. 18.01–18.14 and 18.25–18.27) in the excavation sections “Gebäude P” (Building P), “Auffangbecken Kanal 1” (catch basin of canal 1), and “Kanal-1-Ost-Profil” (canal 1-east-section) that generated the stratigraphy illustrated on the matrices Abb. 18.15–18.24, and 18.28. The field diaries are openly accessible under <http://dx.doi.org/10.17169/refubium-27303>. It should be noted that the German terms have the following English equivalents:

- Grabungsabschnitt = ‘excavation unit’: a “Grabungsabschnitt” consists of at least two “Grabungsstellen”.
- Grabungsstelle = ‘excavation section’: a “Grabungsstelle” consists of one or more “Grabungsareale”.
- Grabungsareal = ‘excavation area’: a “Grabungsareal” is a square of 20 meters side length; it consists of four quadrants (I–IV), each 10 by 10 m.

Catalogues (Chapters 19–22)

Chapters 19 presents the Egyptian seal impressions on clay safety devices according to the typology established by S. Seidlmayer in chapter 07. Chapter 21 renders the inventories of the Late Middle Assyrian graves except for the pottery. Chapters 20 and 22 present all the small finds of the Middle Assyrian level 28 and the Neo- and Post Assyrian levels 27b–17 respectively except for inscribed artifacts, ceramics and seal impressed safety devices other than the ones presented in chapter 19.

Catalogue matrix

The rubric *Fund-Nr.* presents the excavation inventory number consisting of SH for the site Sheikh Hamad / the abbreviated year, season of excavation / the excavation area always rendered by four digits / and the consecutive number of the area also rendered by four digits. Sometimes it is necessary to include the quadrant in which the excavation took place, for example: SH84/1527(IV)/0000.

In the rubric *Gegenstand* the type of object is rendered. If the type of object is unclear, it will just say ‘object’. The rubric *Beschreibung* informs about color, shape, surface treatment, state of preservation, and more specific features of the object. The rubric *Maße* lists the measurements of the object. In the rubric *Material* the fabric of the object is given; these data have often been raised in collaboration with the restorer who has written a short report on the treatment of the object that is kept in the inventory files.

After the *Funddatum* (finding date) follows the rubric *Fundumstände* (finding circumstances) that will render the trench and the earth defined stratigraphic component *Fundstelle* (*Fs*) the object was contextualized; it will also describe the architectural features such as the room and the walls the findspot of the object was related to. The rubric *Stratigraphie* will inform about the overall counting of the settlement sequence and in addition about the level of the local (area) designation according to the field diary.

The rubric *Verbleib* informs about the present place of safekeeping of the object. There are five possibilities.

1. „National Museum Deir az-Zor* Inv. Nr. DeZ #####“: These objects have been officially registered, i.e. they received a Museum’s inventory number (ID), consisting of five digits. The Museum authorities chose them from the officially delivered objects that were turned into the Museum at the end of each excavation season. Preceding this event was a selection from the whole lot of excavated objects per season in the excavation camp by the Syrian commissioner and a registration in a ‘find journal’ (Fj). This was the official document of delivery to the Museum, signed by the excavation director. The consecutive number of this ‘find journal’ serves as the entry number to the Museum. Usually, the none selected objects remained in the expedition house, in the case of Tall Šēḥ Ḥamad the majority of them was brought to the study hall of the mission in the Museum of Deir ez-Zor.
2. „National Museum Deir ez-Zor, Einlieferungs-Nummer des Fundjournals, Fj SH Jg/lfd.Nr.“ (National Museum Deir ez-Zor, delivery number of the find journal, Fj SH year/consecutive no.“): These objects have been registered in the official find journal and delivered to the Museum. However, the Museum authorities did not consider them to be worth receiving a Museum’s registration as well. Thus, they remained in the official depot of the Museum but did not receive any further administrative attention/treatment.
3. „National Museum Deir az-Zor, nicht registriert, Tall Šēḥ Ḥamad Magazin“ (National Museum Deir az-Zor, not registered, Tall Šēḥ Ḥamad magazine): These objects have absolutely no Museum identity. Due to the very generous allocation of two study halls in the basement of the Museum to the Mission of Tall Sheikh Hamad most of the objects that had remained in the excavation house after the selection procedure of the Syrian commissioner were stored there (otherwise they would have been destroyed because the excavation house was first robbed and then bombed during the recent civil war, cf. chapter 1). The only identity they have is the excavation inventory number.
4. „National Museum Deir az-Zor, nicht registriert, z.Zt. Berlin“ (National Museum Deir az-Zor, not registered, presently Berlin): The Mission was allowed officially to export some objects of category no. 3 for study and analysis purposes. They are presently located in the Tall Sheikh Hamad archive of the Free University of Berlin. Their identity is the excavation inventory number.
5. „Tall Šēḥ Ḥamad Grabungshaus“ (Tall Sheikh Hamad excavation house): A few objects have remained in the excavation house at Tall Sheikh Hamad. Most probably, they have been destroyed during the recent civil war (cf. chapter 1). Their identity is the excavation inventory number.

The drawings and photographs of the objects next to the entry are rendered in scale 1:1 if not designated otherwise. A few objects have not received a documentation by drawing and/or photography – they are listed anyway for the sake of completeness.

Hartmut Kühne

* It should be noted that the Syrian Antiquities Department (Ministry of Culture) disposes of two Museums in the city of Deir ez-Zor, the National one at the western edge of the city on the road to Raqqa/Aleppo and the ethnographic Museum in the center next to the suq al-hamidiye. The latter was bombed during the recent civil war.

Das Kapitel 18 gibt die Entwicklung der Ausgrabungsbefunde der Grabungsstelle Gebäude P wieder wie sie in den Feldtagebüchern dokumentiert ist. Dies erfolgt in zwei Teilen, der erste widmet sich der 'Schicht' 28, dem mittelassyrischen Gebäude P, und der zweite der 'Schicht' 27, dem Gräberhorizont aus spät-mittelassyrischer Zeit und den Befunden aus früh-neuassyrischer Zeit („Schichten“ 27 b–a), die in der Fläche des Auffangbeckens des Kanals 1 freigelegt wurden (zu der Schichtenabfolge 27–17 des Kanal 1-Ost-Profils vgl. Kap. 14). Die Graphiken Abb. 18.01–18.14 und Abb. 18.25–18.27 dokumentieren die Lage der Testschnitte, in denen ausgegraben wurde. Die Matrizes Abb. 18.15–18.24 und 18.28 bilden die Stratigraphie ab wie sie aus den Feldskizzen, den Fotos, den Tages- und Abschlussberichten sowie aus den Planums- und Profilbeschreibungen hervorgeht. Die Tabellen 18.01–18.06 listen die Fundstellen in unterschiedlichen Konkordanzan auf. Dieses Kapitel erscheint im Teilband 2 um es während der Lektüre des Teilbandes 1 immer zur Nachvollziehbarkeit der stratigraphischen Kontexte und Sequenzen parallel lesen zu können. Die Feldtagebücher sind einzusehen in <http://dx.doi.org/10.17169/refubium-27303>.

Die Kataloge Kapitel 19–22

In Kapitel 19 sind alle Träger mit ägyptischen Skarabäen-Abdrücken und ein Skarabäus nach der Typologie des Kapitels 07 (Seidlmayer) katalogisiert.

Das Kapitel 20 präsentiert die „sonstigen“ Kleinfunde aus dem mittelassyrischen Gebäude P der „Schicht“ 28 außer Schriftartefakten (s. Kap. 04), Gefäßkeramik (s. Kap. 10) und den noch in Vorbereitung befindlichen Siegelträgern (außer den Skarabäen-Abdrücken).

Kapitel 21 bildet die Beigaben-Kleinfunde des mittelassyrischen Gräberhorizontes 27 c ab.

Kapitel 22 präsentiert die „sonstigen“ Kleinfunde aus neuassyrischer Zeit der „Schichten“ 27 b–17.

In diesen vier Kapiteln ist eine einheitliche Katalogmatrix für die Objektdaten verwendet worden. Normalerweise haben die Kleinfunde in der Ausgrabung eine individuelle Registrierung und Einmessung erfahren. Scherben- oder Knochenkollektionen erscheinen indirekt nur dann, wenn ein Objekt zufällig in sie hineingelangt und nachträglich entdeckt worden ist, was dann ausgesondert und mit einer laufenden Grabungs-Inventar-Nummer versehen wurde. Auch Objekte, die beim Sieben der Erde von Fundstellen entdeckt wurden, wurden so behandelt. In beiden Fällen können keine primären Einmessungswerte angegeben werden; in einigen Fällen erlaubt aber die Begrenztheit der beobachteten Erdmaterialien des Tages oder die räumliche Einmessung der Fundstellen eine Mittelung der Einmessungswerte nach den Werten für direkt eingemessene Objekte.

Bei allen Objekten, die im Verbund mit einer Fundstelle registriert worden sind, sind die Fundstellenangaben hinzugefügt. Sie ermöglichen in Verbindung mit Kapitel 18 eine Kontrolle über ihre stratigraphische Zuordnung (vgl. Kühne Kap. 02 und Beilage 54).

Versuche auf der Grundlage der Objekte eine funktionale Raumanalyse durchzuführen ließen sich leider nicht in befriedigender Weise realisieren. Deshalb bleibt eine Bewertung der Objekte auf den allgemeinen kulturhistorischen Hintergrund beschränkt.¹

Aufbau der Katalogmatrix

In der ersten Zeile erscheint **fett** gedruckt die Katalognummer.

In der Rubrik *Fund-Nr.* wird die Tall Šēḫ Ḥamad – Ausgrabungs-Inventarnummer verzeichnet, die sich aus dem Kürzel SH für den Fundort Tall Šēḫ Ḥamad / dem Jahr der Auffindung des Fundes / dem Areal der Auffindung des Fundes / und der laufenden Nummer für Funde dieses Areals zusammensetzt.

In der Rubrik *Gegenstand* wird die Zuordnung des Fundes zu einem Objekttyp angegeben. Darunter erfolgen in der Rubrik *Beschreibung* Angaben zu Farbe, Form, Oberflächenbeschaffenheit, speziellen Merkmalen und zum Erhaltungszustand des Objektes. Die Rubrik *Maße* listet die am Objekt gemessenen Maße auf. In der Rubrik *Material* wird das unter Beteiligung des/der Restaurator*in im Grabungshaus oder seltener im Museum festgestellte Material des Objektes wiedergegeben.

Auf die Angabe des *Funddatums* erfolgt in der Rubrik *Fundumstände* eine Kurzbeschreibung der Auffindungssituation. Darin werden der Testschnitt T Areal/Quadrant/laufende Nr. (vgl. Abb. 18.01–18.14), die Fundstellen Fs Areal/laufende Nr. (vgl. Tabelle 18.01), der Raum der Auffindung (vgl. Tabelle 18.02), das Auffindungsverhältnis zu Mauern M Nr. und das Erdmaterial, aus dem der Fund stammt (vgl. Tabellen 18.01, 18.03), nach den Datenbankeinträgen aufgeführt, die ihrerseits auf den Originalangaben auf den Fundzetteln beruhen.²

In der Rubrik *Stratigraphie* wird die lokale Schichtbezeichnung des Fundes nach den Angaben des Fundzettels und/oder des Feldtagebuchs wiedergegeben (vgl. Abb. 18.15–18.24). In der Rubrik *Einmessung* wird die dreidimensionale Auffindungsposition mit den Angaben O: für den Areal-Ostwert und N: für den Areal-Nordwert verzeichnet, während der Höhenwert T: einen absoluten Wert über NN wiedergibt.

In der Rubrik *Verbleib* sind die derzeitigen Aufbewahrungs- und Registraturangaben verzeichnet. Dabei entstehen fünf Möglichkeiten:

1 Kühne Kap. 02, 12.

2 Die Original-Funddaten sind auf den in den Feldtagebüchern (Ftgb.) abgelegten Fundzetteln einsehbar, die online unter <http://dx.doi.org/10.17169/refubium-27303> gestellt sind. Nachträgliche Korrekturen der Materialangaben, die bei der Anlage der Fundkartei unter Mitwirkung der/des Restaurator*in zustande kamen, sind nicht konsequent auf die Fundzettel rückübertragen worden. In der Fundkartei sind zudem kurze Berichte der/des Restaurator*in enthalten, die über die Art der Restaurierung, der Konservierung und der verwendeten Materialien Auskunft geben. Die analoge Fundkartei ist Bestandteil des Tall Šēḫ Ḥamad Archivs. Ihre Daten sind in die Datenbank eingepflegt worden.

1. „National Museum Deir az-Zor Inv. Nr. DeZ #####“:
Diese Objekte sind offiziell registriert worden, das heißt sie haben eine Museums-Inventarnummer (ID) erhalten, bestehend aus maximal fünf Stellen. Der Museumskurator hat sie aus den Objekten ausgewählt, die am Ende einer jeden Ausgrabungskampagne offiziell in das Museum eingeliefert wurden.
Dem vorausgegangen war ein erster Selektionsprozess in der Ausgrabung selbst seitens des syrischen Grabungskommissars, der eine Auswahl aus allen in der Saison ausgegrabenen Objekte traf, die in das Museum offiziell eingeliefert werden sollten. Diese ausgewählten Objekte wurden unter laufender Nummernvergabe in einem „Fundjournal“ (Fj) erfasst, das vom Ausgrabungsdirektor unterzeichnet wurde. Diese laufende Nummer gilt als die Museums-Eingangsnummer. Die nicht ausgewählten Objekte verblieben normalerweise im Grabungshaus, konnten aber im Fall von Tall Šēḥ Ḥamad größtenteils in den Studienraum des Projektes im Museum Deir ez-Zor verbracht werden.
 2. „National Museum Deir ez-Zor, Einlieferungs-Nummer des Fundjournals, Fj SH Jg/lfd.Nr.“:
Diese Objekte haben keine Museums-Inventarnummer erhalten, sind aber gleichwohl ins Museum eingeliefert worden. Ihre Einlieferungsnummer ist in dem sogenannten Fundjournal (Fj) registriert, das pro Ausgrabungsort (SH) und Ausgrabungsjahrgang (Jg.) angelegt wurde. Die Objekte werden in dem offiziellen Magazin des Museums aufbewahrt, haben aber keine Museumsdokumentation erfahren.
 3. „National Museum Deir az-Zor, nicht registriert, Tall Šēḥ Ḥamad Magazin“:
Dank einer großzügigen Zuweisung von zwei Studien-/ Magazinräumen seitens der Museumsdirektion für die Zwecke der Be- und Aufarbeitung konnten fast alle nicht vom syrischen Kommissar registrierten Objekte der Ausgrabung in das Museum verbracht werden.³ Diese Objekte haben überhaupt keine Museums-Identität, sondern können ausschließlich nach ihrer Ausgrabungs-Inventarnummer identifiziert werden.
 4. „National Museum Deir az-Zor, nicht registriert, z.Zt. Berlin“:
Einige Objekte der letzten Kategorie – in seltenen Fällen auch Objekte mit Einlieferungsnummer – dürften mit offizieller Genehmigung zu Studien- und Laborzwecken nach Deutschland ausgeführt werden und befinden sich zurzeit im T. Šēḥ Ḥamad Archiv der Freien Universität Berlin.
 5. „T. Šēḥ Ḥamad Grabungshaus“:
Einige Objekte sind im Grabungshaus verblieben und jetzt höchstwahrscheinlich zerstört (s. Anm. 3, Kühne Kap. 01).
- Rechts neben den Katalogeinträgen erfolgt die fotografische und zeichnerische Dokumentation der Objekte, die – wenn nicht anders ausgewiesen – im Maßstab 1:1 wiedergegeben sind. Objekte, die nicht fotografisch und zeichnerisch dokumentiert worden sind, werden der Vollständigkeit halber dennoch im Katalog mit aufgelistet.

Hartmut Kühne

3 Glücklicherweise sind dadurch nur sehr wenige Objekte im Grabungshaus verblieben, denn dieses ist erst geplündert und dann bombardiert worden (Kühne Kap. 01).

18 Julius Bussiliat, Konstantin Gnybek, Anja Kaeselitz, Hartmut Kühne, Jens Rohde

DIE GENESE DES ARCHÄOLOGISCHEN BEFUNDES DER GRABUNGSSTELLE GEBÄUDE P

Abstract

The Genesis of the Archaeological Record of the Excavation Section 'Building P'

Aiming to make the archaeological record of Building P reproducible and transparent chapter 18 is a condensed account of the field documentation of the excavation section of 'Building P' (Grabungsstelle Gebäude P') avoiding any interpretation. It is considered the backbone of the stratigraphy on which the chapters of this volume rely, the volumes yet in preparation (CANCIK-KIRSCHBAUM in Vorbereitung; KÜHNE in Vorbereitung) will refer to, and the already published works (PFÄLZNER 1995; CANCIK-KIRSCHBAUM 1996; RÖLLIG 2008; SALAH 2014) may be counterchecked. Furthermore, it functions as a corrective of the stratigraphical assessments offered in chapters 02, 14 (Kühne) and 03, 15 (Pfälzner) of this volume and it is crucial for any cultural-historical interpretation.

Chapter 18 ('Grabungsstelle Gebäude P') consists of two parts. Part 1 deals with the Middle Assyrian Building P, including the outside area L and the East-Building covering levels 28 and 27 c. Part 2 treats the Neo-Assyrian levels 27 a and b that have been excavated in the catch basin of canal 1 (Beilage 16).

Each part contains these four elements:

- Essays on all the rooms and spaces in which stratigraphic sequences have been observed. They are based solely and rigorously on the field documentation (diaries, final reports, description of plans, sections, architecture, graves) as quoted. This analogously produced documentation has been scanned and made openly accessible: <http://dx.doi.org/10.17169/refubium-27303>. Avoiding as much bias as possible, the authors of the essays have not been involved in the actual excavation. However, they were familiar with the excavation methods and documentation system (KÜHNE 2005).
- Maps of the test trenches (Abb. 18.01–18.14, Abb. 18.25–18.27) in which the excavation progressed per season. It may be kept in mind that the excavation method required working in trenches only. The small intermediate balks were cut down eventually after the same earth sequence had been established on either side.
- Graphs (Abb. 18.15–18.24 and Abb. 18.28) illustrate the stratigraphic sequence of the rooms and spaces following the style of the Harris matrix (HARRIS 1989).
- Lists of the 'Fundstellen' (finding units) in the excavation areas according to rising excavation area numbers (1), to rooms (2), and without 'Fundstellen'-designation (3); finding units ('Fundstellen') in the modern channel beds (4), and counter-rotating according to the channels (5) (Tabellen 18.01–18.05). In part 2 the list of the finding units ('Fundstellen') of the Neo-Assyrian levels 27 a and b, (Tabelle 18.06) is presented.

Terminology:

During the first seasons of 1978 and 1980, the term 'Schicht' (level) was applied to earth layers of local excavation areas. The usual sequence in the test trenches was this: Level 1 was the topsoil consisting mostly of relocated debris; starting in 1981, level ("Schicht") 1 was defined as the surface of the terrain. Level 2 consisted of the weathered earth and/or erosion deposits. With level 3 undisturbed cultural earth deposits began. Most of the time the upper edge of level 3 deposits was identical with the top of the preserved walls of the rooms/spaces. Excavating the rooms, the sub layers of earth were indicated by small letters, such as level 3a etc. (Beilage 46.1). The term "Raumschicht" in chapter 03 (Pfälzner) was not used in the field documentation.

Reconsidering the necessity of indexing the differentiated earth deposits according to their consistence the excavation and documentation system was amended by the term 'Fundstelle' (finding unit) starting in 1981. "*The 'Fundstelle' is the smallest archaeological unit.*" (KÜHNE 2005: 4). It differs from other 'Fundstellen' by earth consistence, density, stain, and contents. 'Level 3a' could now consist of one 'Fundstelle' if the earth deposit was homogeneous, or, if not, of several 'Fundstellen'. Fixed installations, surfaces, pavements, and/or floors were inconsistently designated as 'Fundstelle' and/or as installation (Inst. / I). The floors mark the sequence of the settlement or usage that may indicate more sustainable changes while the interfaces of the 'Fundstellen' differentiate the processes that occurred in daily life on a given floor.

In the post-excavation analysis, the 'Fundstellen' of the trenches were aggregated to 'Erdeinheiten' (EE) (earth unit) if their consistence etc. of the earth was identical (KÜHNE 2005: 3; KREPPNER/SCHMID 2013: 23–24). In the analysis of the archaeological record of 'Grabungsstelle Gebäude P' this category has not been used because the 'Fundstellen'-system had not been applied consistently during excavation.

The term ‘Schicht’ in local excavation areas was initially understood and applied as a preliminary designation that would be reconsidered in terms of cultural phases upon publication. However, it soon became clear that this would be an improper way of interpreting the archaeological record and make it irreproducible. Thus, in the case of ‘Building P’, it was decided to present the archaeological record as it was documented in the field leaving it as inadequately as it may have been and not sugarcoat it. Thereby, however, the term ‘Schicht’ unfortunately designates the stratigraphic sequence of a local excavation area as documented in the field diary (Ftgb.) as well as the settlement horizons of the overall sequence of the Tall (‘Schichten’ 0–29) (BERNBECK/PFÄLZNER 2005).

Gliederung

Einführung

Teil 1: Das Gebäude P („Schichten“ 28, 27 c)

Bereich L

Die Raumeinheit T|A|H

Raum T

Raum A

Raum H

Die Raumeinheit J|C

Raum J

Raum C

Die Raumeinheit G|D

Raum G

Raum D

Räume E“|F und Raum E

Raum M

Raum N

Raum Q

Raum R

Teil 2: Die Ausgrabung im Auffangbecken („Schichten“ 27 b-a)

Schicht 27 – Auffangbecken

Acknowledgements

Bibliographie

Abbildungen

Tabellen

Einführung

Das Grundverständnis der Ausgrabungsmission in Tall Šēḥ Ḥamad (1978–2010) war von Beginn an primär auf die Kultur-ERDE ausgerichtet und nicht auf die Architektur. Vor Beginn der Ausgrabung war eine Ausgrabungsmethodik und ein aus Lose-Blatt-Formularen bestehendes Dokumentationssystem entworfen worden, zu deren Einhaltung/Verwendung alle Mitarbeiterinnen und Mitarbeiter verpflichtet waren. Erläutert und begleitet wurden die Systeme von einem „Leitfaden der Ausgrabung Tall Šēḥ Ḥamad“, der allen Teilnehmerinnen und Teilnehmern in Kopie ausgehändigt und später auf die Homepage gesetzt wurde (s. Anm. 1). Die Ausgrabungsmethodik und das Dokumentationssystem sind nach den Erfahrungen laufend aktualisiert worden, was zu einer kontinuierlichen Anpassung des Leitfadens (bis 2006) geführt hat. Deshalb seien an den Anfang dieses Kapitels einige Zitate aus dem Leitfaden gesetzt, die das Grundverständnis und seine Ziele verdeutlichen:

„Die Feldarchäologie ist der Teil der archäologischen Wissenschaft, der sich mit der Erforschung erdgebundener Befunde beschäftigt, die auf menschliche Tätigkeiten zurückzuführen sind. Die empirischen Erfahrungen der Ausgräber und die wissenschaftliche Nutzung der publizierten Grabungsergebnisse haben gelehrt, dass das Ausgraben und die Dokumentation aller Befunden und Funde systematisch, planmäßig und vollständig erfolgen muss. Geschieht dies nicht, gehen zahlreiche Informationen verloren, und die Einbettung eines Befundes oder Fundes in seinen funktionalen und kulturgeschichtlichen Kontext bleibt bruchstückhaft oder wird sogar vereitelt. Ziel der Feldarchäologie muss die Erfassung aller Daten sein, auch solcher, deren Relevanz zum Zeitpunkt der Ausgrabung nicht begreiflich ist. ... Dokumentation und später Publikation müssen so objektiv und transparent wie möglich sein, damit der Ausgrabungsvorgang für den Leser bzw. Forscher nachvollziehbar und kontrollierbar wird.“

„Das Material, in das der Kulturbefund eingebettet ist, ist die Erde. Die jeweils spezifische Zusammensetzung des Erdbefundes gibt Aufschluss über den Anlass seiner Akkumulation und damit über den Prozess, der zu seiner Entstehung führte. Das Grundverständnis der Ausgrabung von Tall Šēḥ Ḥamad besteht daher darin, den Erdbefund zu erfassen, zu dokumentieren, zu analysieren und seine Entstehung zu erklären. In dem erdgebundenen („stratigraphischen“) Kontext sind darüber hinaus Indikatoren (Artefakte, organische Substanzen, Architektur) enthalten, die über die Zeitstellung, die funktionale Bedeutung, die Qualität der materiellen Zuordnung etc. Auskunft geben. ... Erst aus der Analyse des Erdbefundes und seiner Indikatoren kann die kulturgeschichtliche Relevanz erarbeitet werden.“¹

„Die Architektur ist ein statisches Element, das nicht den täglichen Prozess des Lebens widerzuspiegeln vermag, den zu erfassen und nachzuvollziehen aber das Ziel der Archäologen ist.“²

Dieses Kapitel setzt sich zum Ziel die Genese des archäologischen Befundes der „Grabungsstelle Gebäude P“ transparent, nachvollziehbar und kontrollierbar zu machen. Zu diesem Zweck sind die Feldtagebücher von an der Ausgrabung unbeteiligten Personen (Anja Kaeselitz, Konstantin Gnybek) ausgewertet worden um eine grabungsbedingte Voreingenommenheit auszuschließen. Die von ihnen verfassten Essays komprimieren die stratigraphischen Da-

1 Auszüge aus dem Leitfaden der Ausgrabung Tall Šēḥ Ḥamad: <http://www.schechhamad.de/projekt/leitfaden.php>

2 KÜHNE 2005: 1.

ten der Originaldokumentation und legen die Genese des archäologischen Befundes dar. Auch der Mitarbeiter Jens Rohde war an der Ausgrabung auf dem Tall nicht beteiligt.

Die „Grabungsstelle Gebäude P“ („Operation 2“) ist eine der beiden Grabungsstellen des „Grabungsabschnittes Tall“, die andere ist die „Grabungsstelle Westhang“ („Operation 1“). Die in diesem Band ausschließlich zur Debatte stehende „Grabungsstelle Gebäude P“ besteht aus zwei Teilen, die stratigraphisch definiert sind: Dem eigentlichen „Gebäude P“, „Schichten“ 28 und 27 c (Teil 1), die in die mittellassyrische Zeit fallen, und dem Bereich des „Aufgangbeckens“, „Schichten“ 27 a und b (Teil 2), die in die neuassyrische Zeit datieren.

Insgesamt ist dieses Kapitel das Rückgrat der Stratigraphie der Grabungsstelle Gebäude P. Es bietet den dokumentarischen Hintergrund für alle Kapitel dieses Bandes (BATSH 12) aber auch für die bereits erschienenen Bände, die Fundgruppen aus den mittel- oder neuassyrischen Kontexten der Grabungsstelle Gebäude P publiziert haben³ und noch publizieren werden.⁴ Zugleich dient es als Korrektiv der in diesem Band angebotenen Interpretationen der Ausgrabungsbefunde.⁵ Die als Primärquelle verwendeten Feldtagebücher der Ausgrabungskampagnen 1978, 1980–1984, 1987 sind händisch, also analog, geführt worden. Im Zuge der Förderung durch das „White Levy Program for Archaeological Publications“ konnten sie digitalisiert werden und sind auf der Webseite des Ausgrabungsprojektes⁶ öffentlich zugänglich gemacht worden. Sie können daher zu den Essays des Kapitels gegengelesen werden.

Jeder Teil des Kapitels 18 enthält die folgenden Elemente:

a) Essays: Abfolge und Beschreibung der Erdbefunde.

Ein Essay wurde für die räumlichen Einheiten der Grabungsstelle Gebäude P angefertigt, deren Befund eine stratigraphische Sequenz beinhaltete. Der Essay hat sich streng an den Informationen aus den Primärquellen, den Feldtagebüchern, Abschlussberichten, Planums-, Profil- und Baubeschreibungen orientiert und zitiert diese entsprechend. Für den Bereich „Gebäude P“ beginnt die Anordnung der Essays mit dem Außenbereich L nördlich des Gebäudes P, setzt sich mit den Raumeinheiten des Gebäudes P von Norden nach Süden fort und endet mit Raum R des Ost-Gebäudes.

b) Lage der Testschnitte

Der Ausgrabungsmethode zufolge wird in Testschnitten gearbeitet um eine Kontrolle über die Veränderungen der Erdformation zu behalten. Eine Flächengrabung ist nicht vorgesehen, sondern entsteht aus der Aneinanderreihung von Testschnitten.⁷ Die Entwicklung der Ausgrabung in den

Testschnitten wurde in den täglichen Feldskizzen dokumentiert. Zum Verständnis des Ausgrabungsfortschritts sowie zur Visualisierung der Lage und der Benennung der Testschnitte wurden maßstäbliche Pläne (Abb. 18.01–18.14, Abb. 18.25–18:27) generiert, die die Lage der Testschnitte pro Kampagne abbilden.

c) Matrizes der Abfolge der Erdformationen

Die Abfolge und Beschreibung der Erdformationen pro Raum wurde im Stil der „Harris-Matrix“ in den Abb. 18.15–18.24 und Abb. 18.28 visualisiert. Daneben wird eine „Schichten“-abfolge ausgeworfen, wenn diese im Feldtagebuch (Ftgb.) dokumentiert war. An den Matrizes ist abzulesen wie sich das Dokumentationssystem dem steigenden Ausgrabungsverständnis und der sich anpassenden Ausgrabungsmethodik angeglichen hat. Auf der Matrix des Raumes A (Abb. 18.16), dessen Ausgrabung 1978 begann, ist die Mehrheit der beobachteten Erdbefunde ohne Fundstellenregistrierung geblieben; in der Matrix des Raumes Q (Abb. 18.24), dessen Ausgrabung 1983 begann, haben alle Erdbefunde eine Fundstellendefinition erhalten.

d) Fundstellenlisten

Die Listen (Tabellen 18.01–18.05, Tabelle 18.06) führen alle Fundstellen auf, die in der Ausgrabung nach ihrer Erdkonsistenz definiert worden sind, auch diejenigen, die keine Fundstellenindizierung erhalten haben. Für die Verfasser der Kapitel bestand kein Zwang alle Fundstellen zu erwähnen. Dies ist in den Essays erfolgt und wird auf den Matrizes schematisch wiedergegeben.

Die Listen dienen der Übersicht und dem schnellen Zugriff. Tabelle 18.01 gibt alle Erdbefunde des Gebäudes P (einschließlich Außenbereich L und Ost-Gebäude) wieder, die eine Fundstellenbezeichnung (Fs Nr.) erhalten haben, angeordnet nach aufsteigenden Arealnummern. Tabelle 18.02 ist gegenläufig nach Räumen sortiert. Die Tabelle 18.03 gibt alle Erdbefunde der des Gebäudes P wieder, die keine Fundstellenbezeichnung erhalten haben; sie muss zwangsläufig nach Räumen sortiert sein. Getrennt davon werden die Fundstellen aufgelistet, die für Befunde in den rezenten Kanälen 1–3 eingerichtet wurden, sortiert nach Fundstellennummer in Tabelle 18.04 und nach Kanälen in Tabelle 18.05. In der Spalte „Kontextualisierung“ wird die Lokalisierung der Fundstellen durch Nivellementangaben und Informationen zu den Schnittstellen (Interfaces) zu den benachbarten Fundstellen ergänzt – sofern diese Angaben verfügbar sind. Sie begründen in Kurzform die Positionierung der Fundstellen in den Matrizes, die ausführlich in den Essays abgehandelt werden.

Bemerkungen zur Grabungsmethode und Terminologie der Grabungsstelle Gebäude P

Die ersten Ausgrabungskampagnen 1978 und 1980 waren von einer Annäherung an das eingangs zitierte Grundverständnis der Grabungsmethode und an die dafür notwendige Terminologie geprägt. Die Ablagerungen der Kulturerde wurden als „Schichten“ (S) pro Areal registriert. „Schicht“

3 PFÄLZNER 1995; CANCEK-KIRSCHBAUM 1996; RÖLLIG 2008; SALAH 2014.

4 CANCEK-KIRSCHBAUM in Vorbereitung; KÜHNE in Vorbereitung.

5 Kühne Kap. 02; Pfälzner Kap. 03.

6 <http://dx.doi.org/10.17169/refubium-27303>

7 KÜHNE 2005: 3.

1 bestand meistens aus umgelagertem Schutt, selten aus dem zu erwartenden Humus; ab 1981 wurde „Schicht“ 1 als die Oberfläche des Terrains definiert. „Schicht“ 2 war die Verwitterungs- oder Erosionserde. Bis dahin waren die Erdablagerungen eher homogen als heterogen. Das änderte sich mit „Schicht“ 3, die überwiegend aus rezent ungestörten Ablagerungen der Kulturerde bestand. Fast durchgehend war das Interface der „Schichten“ 2 und 3 mit der Oberkante der erhaltenen Mauern der sich abzeichnenden räumlichen Einheiten identisch. Infolgedessen erfolgte eine räumlich orientierte Differenzierung der „Schicht“ 3. Der Konsistenz der Erdbefunde innerhalb der Räume entsprechend wurde die „Schicht“ 3 mit kleinen Buchstaben indiziert, i.e. 3a, 3b etc. (Beilage 46.1). Der Begriff „Raumschicht“⁸ ist in der Originaldokumentation nicht angewendet worden.

Die Konsistenz des Erdbefundes stand im Focus der Ausgrabungsmethodik. Es war daher nur folgerichtig die Differenziertheit des Erdbefundes in selbständigen Einheiten zu erfassen. Dafür wurde ab 1981 das „Fundstellen“(Fs)-System in das Ausgrabungs- und Dokumentationssystem eingeführt. „Die Fundstelle ist die kleinste archäologische Einheit.“⁹ Sie unterscheidet sich von anderen Fundstellen in Konsistenz, Dichte, Färbung und Inhalt. Die „Schicht“-bezeichnung 3a etc. konnte nun mit einer Fundstelle gleichgesetzt sein, wenn die Erdablagerung in ihrer Konsistenz homogen war. Da dies oft nicht der Fall war, sondern mehrere Fundstellen zu einer „Schicht“ gehören konnten (Beispiel: Beilage 46.1), bedeutete die Schichtangabe nun eine Zusammenfassung der Fundstellen, für die in der Auswertung der Begriff „Erdeinheit“ (EE) eingeführt wurde.¹⁰ Dieser Begriff ist jedoch für die Auswertung des Grabungsabschnittes Tall bewusst nicht angewendet worden, weil das Fundstellensystem nicht von Anfang an und dann nicht konsistent angewendet worden war.

Stationäre Einbauten, Fußböden, Begehungsflächen und/oder Pflaster wurden als Installationen (Inst./I) mit und ohne Fundstellenbezeichnung oder nur als Fundstelle erfasst. Sie waren die offensichtlichen Schnittstellen der Siedlungsabfolge, die zu nachhaltigen Veränderung führten, während die Interfaces zwischen den Fundstellen die einzelnen Prozesse widerspiegeln, die innerhalb des Siedlungsgeschehens abgelaufen waren.

Der anfänglichen Verwendung des Begriffs „Schicht“ in der Ausgrabung unterlag das Verständnis, dass diese „Schichtenzählung“ einer späteren Bearbeitung zugrunde liegen aber in veränderter Form veröffentlicht werden würde – beispielsweise als Abfolge von Phasen im Sinne von Kultureinheiten. Dieses Konzept wurde jedoch sehr bald verworfen, weil es eine unzulässige Interpretation des Ausgrabungsbefundes mit sich gebracht und eine neutrale und nachvollziehbare Darstellung des Befundes verhindert

hätte. So unzulänglich die anfangs angewendete Dokumentation und die dahinterstehende Ausgrabungsmethodik auch gewesen sein mögen – sie müssen so wie sie sind publiziert und dürfen nicht geschönt werden. Aus diesem Grund musste der Begriff „Schicht“ in diesem Band auch beibehalten werden um die Kompatibilität mit der Felddokumentation aufrecht zu erhalten. Bedauerlicherweise hat der Begriff „Schicht“ in dem Ausgrabungsabschnitt Tall dadurch eine Doppelbedeutung erhalten, weil er in der hier angesprochenen Form der örtlichen Areal-Ausgrabung und zugleich in der Bedeutung als Siedlungshorizont der Stratigraphie, „Schicht“ 0–29, zu Grunde liegt.¹¹ In dem Abschnitt über den Außenbereich L ist ausnahmsweise der Begriff „Siedlungshorizont“ anstelle für „Schicht“ 27 und 28 verwendet worden, um keine Verwirrung mit den Areal-Schichtbezeichnungen aufkommen zu lassen.

Wer zeichnet für welches Teilgebiet verantwortlich?

Julius Bussiliat hat die Lage der Testschnitte (Abb. 18.01–18.14 und Abb. 18.25–18.27) generiert. (Betreuung: Jens Rohde).

Konstantin Gnybek hat die Essays der Räume J, C, D und R, Anja Kaeselitz die Essays der Räume M, N und Q des Gebäudes P ausgearbeitet; beide zusammen haben die Essays der Räume A, T, H, G, E“/F-E des Gebäudes P und des Bereiches L erstellt. Außerdem haben beide die Matrizes (Abb. 18.15–18.24 und Abb. 18.28) generiert. Konstantin Gnybek hat den Essay über die Ausgrabung im Auffangbecken („Schichten“ 27 b-a) geschrieben. (Betreuung Hartmut Kühne).

Anja Kaeselitz hat die Fundstellenlisten (Tabelle 18.01–18.06) zusammengestellt (Betreuung Jens Rohde und Hartmut Kühne).

Hartmut Kühne hat die Konzeption dieses Kapitels entwickelt und die Leitung aller Arbeitsschritte innegehabt.

Wie ist Kapitel 18 zu benutzen?

Das Kapitel 18 ist eine essayistische Zusammenfassung der Grabungsdokumentation bestehend aus den Feldtagebüchern, den Originalzeichnungen der Plana und Profile und deren Beschreibungen. In den Anmerkungen werden die Originale zitiert. Das bedeutet, dass die Seiten der Feldtagebücher und nicht die Seiten der unter www.refubium.de eingestellten PDF-Dateien ihrer Kopien angegeben werden. Diese Kopien sind in dem Gebrauchszustand gescannt worden, in dem sie sich aktuell befinden und absehbar nicht verändert werden; ihre Einsicht und Benutzung erfordert Einfühlung in das Grabungs- und Dokumentationssystem.

Hartmut Kühne

8 Pfälzner Kap. 03.

9 KÜHNE 2005: 4.

10 KÜHNE 2005: 4; KREPPNER / SCHMID 2013: 23–24.

11 BERNBECK / PFÄLZNER 2005.

Teil 1 Das Gebäude P („Schichten“ 28, 27c)

Bereich L

Der Bereich L des Gebäudes P wurde während der Grabungskampagnen 1978 und 1982 in sechs Testschnitten archäologisch untersucht: **1978**: T 1529/II/05, T 1527/I/10; **1982**: T 1529/II/06, T 1529/II/07, T 1529/II/10, T 1529/II/11 (Abb. 18.01, 18.25–18.27, Abb. 03.58). Die stratigraphische Abfolge der Fundstellen in Bereich L kann in der Matrix Abb. 18.15 nachvollzogen werden.

Der Bereich L liegt nördlich der Mauer M 10 des Gebäudes P und wird im Westen von der Mauer M 37 begrenzt (Abb. 03.58). Er markiert die einzige Stelle am Westhang, an der die stratigraphische Abfolge des neuassyrisch datierten Siedlungshorizontes 27a zu den mittelassyrisch einzuordnenden Siedlungshorizonten 27c und 28 nachvollziehbar ist.

Siedlungshorizont 27

Der Siedlungshorizont 27 besteht aus den Schichten 2a-c (Abb. 15.01). Von diesen ist die Schicht 2b ausschließlich im östlich gelegenen Auffangbecken erhalten;¹² im Bereich L fehlt sie, weil sie durch die Terrassierung der Schicht 2a abgetragen worden ist. Folglich liegt im Bereich L das Material der Schicht 2a direkt auf dem der Schicht 2c auf (Beilage 37).

Der Siedlungshorizont 27c besteht aus Lehmziegelschutterde (ohne Fs-Nr.). Er überlagert direkt das Material des Siedlungshorizontes 28a. Seine Unterkante fällt von Norden etwa vom Niveau 234,90 m auf 233,64 m im Süden ab.¹³ Die Oberkante verläuft von einem max. Niveau von ca. 235,16 m im Norden zunächst, über eine Strecke von 40 cm, stark abfallend auf ein Niveau von ca. 234,64 m, dann leichter abfallend, über eine Strecke von 2,80 m, bis auf ein Niveau von ca. 234,16 m und schließlich über eine Strecke von 60 cm bis auf ein Niveau von ca. 233,64 m im Süden.¹⁴ Vom Siedlungshorizont 27c aus wurde die Grube für das Grab 82/5¹⁵ (s. Kulemann-Ossen/Preuss Kap. 05) in die Aschelage Fs 1 des Siedlungshorizont 28 eingetieft.¹⁶ Aber die zugehörige Begehungsfläche konnte nicht erfasst werden, weil der obere Teil des Grabes gestört ist.¹⁷ Die Grabgrube wird als **Fs 6** und die Kleinfunde des Grabes als Fundkomplex **Fs 8** bezeichnet. Die erhaltene Oberkante des Grabes liegt bei ca. 234,10 m¹⁸ und seine Grabunterkante bei etwa 233,90 m¹⁹.

12 Pfälzner Kap. 15.

13 Maße nach Profil Nr. 6 vom 23.08.82 und Profil Nr. 7 vom 29.08.82.

14 Maße nach Profil Nr. 6 vom 23.08.82 und Profil Nr. 7 vom 29.08.82.

15 Auch als **Fs 5** bezeichnet.

16 Ftgb. SH 82/1529 S. 7 vom 21.08.82.

17 Ftgb. SH 82/1529 Beschreibung zu Profil Nr. 6 vom 05.10.82.

18 Maß nach Profil Nr. 6 vom 23.08.82.

19 Maße nach Profil Nr. 6 vom 23.08.82.

Auf die Lehmziegelschutterde (ohne Fs-Nr.) des Siedlungshorizontes 27c folgt eine Lage aus Lehmziegelschutterde mit Lehmziegelbruchstücken (**Fs 4**) des Siedlungshorizontes 27a. Seine planierte Oberkante (Niveau: 234,56–234,50 m) stellt die Begehungsfläche (ohne Fs-Nr.) dar, auf der die Mauer M 27 errichtet wurde.²⁰ Die Unterkante der Mauer M 27 liegt bei 234,73 m²¹.

Siedlungshorizont 28, Schicht 3a

Die Schicht 3a besteht aus einzelnen ca. 2–10 cm²² starken Aschenbändern sowie vereinzelt auftretenden Aschelinsen (beides **Fs 1**), die von blaugrauer bis bräunlich-grauer Färbung sind. Die Bänder fächern sich zum Teil auf, laufen aus oder werden durch Lehmziegelschutterde (ohne Fs-Nr.) unterbrochen. Aschehaltige Lehmziegelerde, die zur Fs 1 gezählt wird, trennt die Aschebänder voneinander.²³ In dem zusammengesetzten Ostprofil aus den Testschnitten T 1529/II/07 und T 1527/I/07 (Beilage 37) ist ein Süd-Nord-Gefälle der Aschebänder dokumentiert. Die Oberkante fällt etwa vom Niveau 234,90 m im Süden auf 233,64 m im Norden ab, die Unterkante von ca. 234,30 m auf 233,80 m.²⁴ Im Süden ziehen die Bänder an der Mauer M 10 hoch.²⁵

Im Norden des Bereichs L wurde innerhalb der Aschelage Fs 1 auf einem Niveau von 233,98 m²⁶ eine dünne, lokale, verfestigte Lehmziegelschuttkonzentration (**Fs 9**) angetroffen, die als Begehungsfläche angesprochen wurde. Sie war nicht weiter in der Fläche verfolgbar und ließ sich auch im Ostprofil des Testschnitts T 1529/II/07 nicht erkennen.²⁷ Unter ihr folgt wiederum das aschehaltige Material der Fs 1.²⁸

Siedlungshorizont 28, Schicht 3b

Die Aschelage Fs 1 wird auf einem Niveau von ca. 234,40 m²⁹ durch eine im Süden an der Mauer M 10 ca. 2,20 m³⁰ mächtige Lage Lehmziegelschutterde (ohne Fs-Nr.) der Schicht 3b abgelöst. Ihr Niveau fällt mit der Unterkante der Fundstelle Fs 1 nach Norden auf ca. 232,70 m³¹ ab. Sie reicht bis auf das Niveau der Begehungsfläche **Fs 15** von ca. 232,30–232,40 m³² hinab. In dem Material der Lehmziegelschutterde (ohne Fs-Nr.) finden sich vereinzelt Aschelinsen.

20 Ftgb. SH 82/1529 Beschreibung zu Profil Nr. 6 vom 05.10.82.

21 Maß nach Ftgb. SH 82/1529 Beschreibung zu Profil Nr. 6 vom 05.10.82.

22 Maße nach Profil Nr. 6 vom 23.08.82 und Profil Nr. 7 vom 29.08.82.

23 Ftgb. SH 82/1529 Beschreibung zu Profil Nr. 6 vom 05.10.82.

24 Maße nach Profil Nr. 6 vom 23.08.82 und Nr. 7 vom 29.08.82.

25 Ftgb. SH 82/1529 S. 4 vom 17.08.82.

26 Maß nach Ftgb. SH 82/1529 Feldskizze 9 vom 29.08.82.

27 Ftgb. SH 82/1529 S. 15 vom 29.08.82 und Beschreibung zu Profil Nr. 6 vom 05.10.82.

28 Ftgb. SH 82/1529 S. 15 vom 29.08.82.

29 Maß nach Profil Nr. 7 vom 29.08.82.

30 Maß nach Profil Nr. 7 vom 29.08.82.

31 Maß nach Profil Nr. 7 vom 29.08.82.

32 Maß nach Profil Nr. 7 vom 29.08.82.

Die Begehungsfläche Fs 15 besteht aus stark verfestigtem Lehmziegelschutt und zieht sowohl gegen die Mauer M 10, als auch gegen die Mauer M 37.³³ Die Fundstelle Fs 15 stellt das tiefste in Bereich L erreichte Niveau dar.

Auf der Begehungsfläche Fs 15 liegt eine Steinsetzung (**Fs 14**) bestehend aus Fluss-, Granit- und Basaltsteinen (Abb. 03.60). Die Steine konzentrieren sich ca. 90 cm³⁴ vor der Mauer M 10 und setzen sich in einer Reihe ca. 1,50 m³⁵ rechtwinklig zur Mauer M 10 bis zur Testschnittgrenze des T 1529/II/11 fort (Abb. 03.60). Die maximale Oberkante der Steinsetzung ist bei 232,48 m³⁶.

In Verbindung mit der Steinsetzung stehen die fragmentarischen Überreste einer aus Gips geformten Wanne (**Fs 13**; Abb. 03.59). Das größte erhaltene Fragment misst ca. 50 x 20 cm³⁷. Das Niveau des Wannensbodens liegt auf der Höhe 232,48 m³⁸. Der erhaltene Wannensrand hat ein Niveau von max. 232,58 m³⁹. Im Bereich um die Wanne herum auf einem Niveau von ca. 232,45 m⁴⁰ liegen drei fragmentarische Mahlsteine aus Granit und Basalt (Rohde Kap. 20, Nr. 074, 082, 086).⁴¹

Die Raumeinheit T|A|H

Raum T

Der Raum T des Gebäudes P wurde während der Grabungskampagnen 1978, 1982 und 1983 in vier Testschnitten archäologisch untersucht: **1978**: T 1527/IV/05, T 1527/IV/06; **1982**: T 1527/IV/08; **1983**: 1527/IV/12 (Abb. 18.01, Abb. 18.09, Abb. 18.13).

Große Bereiche des Raumes T sind durch die Hangerosion und zusätzlich durch die Anlage und den Betrieb des rezenten Kanals 2 sowie die rezente Wasserkaverne (s. Raum A) stark in Mitleidenschaft gezogen worden (Beilage 16). Lediglich die östliche Mauer M 21 mit der **Tür 48** nach Raum A sowie Teile der nördlichen Mauer M 10⁴² mit dem **Türdurchgang 105** und der südlichen Mauer M 6 mit dem **Türdurchgang 72** zum Raum J sind erhalten (Beilage 16).

Die Arbeiten in Raum T konzentrierten sich insbesondere auf die Erfassung der Verläufe der Mauern M 21 und M 10.⁴³ Westlich vor der Mauer M 21 wurde die Fundstelle **Fs 363** eingerichtet. Sie enthält den Lehmziegelversturzt, der in Raum T ansteht. Das Niveau des Fußbodens wurde

während der Untersuchung nicht erreicht. Im Kontext der Untersuchungen im Raum T wurde die rezente Wasserkaverne innerhalb der Mauer M 21 ausgenommen. Ihr Inhalt, bei dem es sich um rezentes Schwemmmaterial mit vielen zerbrochenen Ästen und Papierresten handelt,⁴⁴ wurde als Fundstelle **Fs 364** bezeichnet. In beiden Fundstellen wurden keine Funde dokumentiert.⁴⁵

Der Eingang im Norden (Tür 105)

Die Präparierung der westlichen stark erodierten Fortsetzung der Mauer M 10 erbrachte glücklicherweise die Erfassung der östlichen Türleibung des Durchgangs Tür 105. Mauer M 21 und Mauer M 10 sind im Verband gesetzt. Mauer M 10 ist an dieser Stelle ca. 1,50 m breit und die Türleibung in Mauer M 10 ragt gegenüber der Flucht von Mauer 21 um 50 cm vor.⁴⁶ An der Türleibung wurden Verputzreste beobachtet, die sich nach unten hin verbreitern.⁴⁷

Raum A

Der Raum A des Gebäudes P wurde während der Grabungskampagnen 1978 und 1980 bis 1983 in zwölf Testschnitten archäologisch untersucht: **1978**: 1527/I/03, 1527/I/08, 1527/I/09, 1527/I/10, 1527/I/11, 1527/I/12; **1982**: 1527/I/21, 1527/I/23, 1527/I/25, 1527/I/27, 1527/I/28, 1527/I/29 (Abb. 18.01–18.03, Abb. 18.09–18.11). Die stratigraphische Abfolge der Fundstellen in Raum A kann in der Matrix Abb. 18.16 nachvollzogen werden. Eine Einteilung der Schicht 3 in 3a, 3b, etc. erfolgte während der Arbeiten in Raum A NICHT.

Raum A wird im Westen von der in nordsüdlicher Richtung verlaufenden Mauer M 21 und im Osten parallel dazu von Mauer M 7/8 umgeben. Die ostwestlich verlaufenden Mauern M 6 und M 10 begrenzen den Raum im Süden und im Norden. Sowohl im Westen, als auch im Osten befinden sich Türdurchgänge, die zu den Räumen T (**Tür 48** in der Mauer M 21) und H (**Tür 45** in der Mauer M 7/8) führen. Der Grundriss des Raumes ist annähernd quadratisch mit einer Seitenlänge von ca. 3 m (Beilage 24). In einer späteren Nutzungsphase wurde das Raumvolumen durch die parallel zur Mauer M 10 eingezogene Mauer M 87 verringert (Beilage 25). Ihre am höchsten anstehende Südkante wird von einer ein-Ziegel-breiten Lehmziegelreihe gebildet, welche während der Grabungsarbeiten zunächst als eigenständige Mauer M 20 angesprochen wurde. Sie begrenzte einen zunächst angenommenen Raum B, der sich 1983 als Fehlinterpretation herausstellte.

Eine rezente Wasserkaverne durchzieht den Raum A und hat erhebliche Störungen verursacht. Ihr Ausgangspunkt lag im östlich oberhalb verlaufenden rezenten Kanal 1. Sie durchspülte Mauern M 10, M 7/8, die Stützmauer M 87, die Raumverfüllung und die Mauer M 21, hinter der

33 Ftgb. SH82/1529 Beschreibung zu Planum Nr. 22 vom 16.10.82, Ftgb. SH82/1529 S. 46 vom 16.10.82.

34 Maß nach Ftgb. SH82/1529 Feldskizze 22 vom 13.10.82.

35 Maß nach Ftgb. SH82/1529 Feldskizze 22 vom 13.10.82.

36 Maß nach Ftgb. SH82/1529 Feldskizze 22 vom 13.10.82.

37 Maß nach Ftgb. SH82/1529 Feldskizze 19 vom 20.09.82.

38 Maß nach Ftgb. SH82/1529 Feldskizze 19 vom 20.09.82.

39 Maß nach Ftgb. SH82/1529 Feldskizze 19 vom 20.09.82.

40 Maße nach Ftgb. SH82/1529 Fundzettel Nr. 82/1527/0610–0612 vom 21.09.82.

41 Ftgb. SH82/1529 S. 36 vom 21.09.82.

42 Ftgb. SH83/1527 Raum A Feldfoto Nr. 72 vom 27.09.83.

43 Ftgb. SH78/1527 S. 18 vom 23.05.78.

44 Ftgb. SH82/1527 S. 32 vom 03.10.82.

45 Ftgb. SH82/1527 S. 30 vom 01.10.82.

46 Maße nach Planum Nr. 13 vom 10.10.83.

47 Ftgb. SH83/1527 Raum A S. 25 vom 29.09.83.

sie aus dem Raum A austrat und sich über den Kanal 2 hinweg den Hang hinunter ergoss (Beilage 16). Das Material, das sich in der Austrittsstelle sammelte, bestand aus Brandschutt, grauer, feiner Asche sowie Lehmziegelbruch und hat die Fundstellenbezeichnung **Fs 13** erhalten.⁴⁸

Ab der erhaltenen Mauerkante der M 7/8 (Niveau: 235,23 m⁴⁹), steht in Raum A Lehmziegelversturzung (ohne Fs-Nr.) an. Im oberen Bereich liegen die Versturzziegel in einer auffallend regelmäßigen und teilweise waagerechten Schichtung.⁵⁰ Einige von ihnen weisen Brand- und Schmauchspuren auf.⁵¹ Im unteren Bereich ändert sich die Beschaffenheit des Lehmziegelversturzes. Er besteht aus stärker fragmentierten Lehmziegeln, die hellbraun, ohne Brandspuren und von festerer Konsistenz sind.

An der Südkante der Mauer M 87 tritt in der Mitte des Raumes ab dem Niveau von 233,94 m⁵² erstmalig hellgraue Asche (ohne Fs-Nr.) auf. Stark nach Südosten geneigt fällt sie fächerartig bis auf ein Niveau von 233,54 m⁵³ ab (Abb. 03.09). Im südlichen Raumbereich ist sie von pulverartiger Konsistenz und enthält Tontafeln bzw. -fragmente, Scherben und kleine verkohlte Holzstäbchen und Ästchen, die als verbranntes Flechtwerk angesprochen wurden.⁵⁴ Zudem ist das Material mit dunklen, länglichen Aschekonzentrationen höherer Festigkeit durchsetzt, die als verbrannte Holzbalcken gedeutet wurden.⁵⁵

Im nordwestlichen Bereich des Raumes, auf einem etwa 30 cm breiten Streifen auf der Mauer M 87 sowie westlich und südlich ihrer hoch erhaltenen Lehmziegelreihe der Südkante (ehemals Mauer M 20) grenzt an die hellgraue Asche eine heterogene Ablagerung (ohne Fs-Nr.) aus Asche, verschmauchten Ziegelbruchstücken, Knochen, Scherben mit Brandspuren und Tontafeln bzw. -fragmenten (Niveau: 233,46–233,77 m⁵⁶).⁵⁷

Südlich der Stützmauer M 87 wird die hellgraue Asche von einer schwarzen Aschelage (ohne Fs-Nr.) abgelöst (Abb. 03.09). Diese steht auf einem Niveau von 233,20 m⁵⁸ vor der M 87 am höchsten an und gewinnt mit zunehmender Tiefe an horizontaler Ausdehnung. Sie reicht durchschnittlich bis auf ein Niveau von ca. 232,30 m⁵⁹. Ihre tiefste Stelle liegt jedoch in der nordwestlichen Ecke ca. 26 cm von der Mauer M 87 und ca. 65 cm von der Mauer M 21 entfernt bei

231,82 m.⁶⁰ Zwischen der hellgrauen Asche und der schwarzen Asche liegt nur im Bereich der südöstlichen Mauerecke M 6 und M 7/8 eine Lage rötlich-brauner Lehmziegelschutterde (ohne Fs-Nr.; Niveau der Oberkante: ca. 233,06 m⁶¹), die bis auf ein Niveau von ca. 232,95 m⁶² hinab reicht (Abb. 03.10).⁶³

In der Mauerecke M 21/M 6 befindet sich eine Konzentration von Lehmziegelversturzung (ohne Fs-Nr.), der sich entlang der Mauer M 6 ca. 1,5 m nach Osten und entlang der Mauer M 21 ca. 1 m nach Norden erstreckt.⁶⁴ Die Breite der Versturzkonzentration verringert sich von Süden nach Norden von ca. 60 cm auf ca. 30 cm.⁶⁵ Ihr höchster Punkt liegt auf dem Niveau von ca. 233,11 m⁶⁶ (Abb. 03.09) innerhalb der hellgrauen Asche (siehe oben), und ihr tiefster Punkt reicht vor der Mauer M 6 bis auf ein Niveau von ca. 231,94 m⁶⁷ hinab. Eine weitere Konzentration von Lehmziegelversturzung hellgrauer bis rötlich-brauner Farbe und gemischt mit Keramikbruchstücken und kleinen, sekundär gebrannten Lehmziegelfragmenten⁶⁸ (ohne Fs-Nr.) erstreckt sich in einem ca. 60 cm breiten Bereich vor der Mauer M 7/8, ab einem Niveau von ca. 233,13 m⁶⁹.

In der Nordwestecke des südlichen Raumbereichs (Mauerecke M 21/M 87) liegt in einem Bereich von ca. 65 x 65 cm⁷⁰ eine Konzentration von grauer Asche vermischt mit rötlichem Lehmziegelschutt, Scherben und Tontafelfragmenten. (**Fs 4**, Niveau der Unterkante 231,90 m⁷¹). Die Fundstelle wird im Feldtagebuch als zur darüber liegenden Aschelage gehörig betrachtet. Ab dem Niveau der Unterkante der Fs 4 folgt an dieser Stelle direkt das weitgehend fundleere Material der **Fundstelle 2**.⁷²

In der östlichen Raumhälfte vor der Mauer M 7/8 steht unter der schwarzen Ascheschicht (ohne Fs-Nr.), ab einem Niveau von ca. 232,50 m⁷³ eine Konzentration rötlich-braunen Lehmziegelschuttes (**Fs 9**) an, die sich bis auf ein Niveau von ca. 232,06 m⁷⁴ erstreckt. Sie überlagert die schwarze Erdlage mit Getreidekörnern und Spelzen (Fs 6⁷⁵, siehe unten). Die Trennung zwischen der Fs 9 und Fs 6

48 Ftgb. SH 83/1527 Raum A S. 9 vom 14.09.83; sie wird nicht weiter berücksichtigt, weil das Material sekundär an die Stelle gelangt ist.

49 Maß nach Planum Nr. 18 vom 13.10.82.

50 Ftgb. SH 78/1527 S. 9 vom 13.05.78 und S. 12 16.05.78.

51 Ftgb. SH 78/1527 S. 10 vom 14.05.78.

52 Maß nach Ftgb. SH 78/1527 Feldskizze 12 vom 15.05.78.

53 Maß nach Feldskizze 17 vom 18.05.78.

54 Ftgb. SH 78/1527 S. 12–13 vom 16.–17.05.78.

55 Ftgb. SH 78/1527 S. 14 vom 18.05.78.

56 Maße nach Ftgb. SH 78/1527 Fundzettel Nr. 101 vom 20.05.78 und Ftgb. SH 78/1527 Fundzettel Nr. 109 vom 21.05.78.

57 Ftgb. SH 78/1527 S. 13 vom 17.05.78, Feldskizze 17 vom 18.05.78 und S. 15 vom 20.05.78.

58 Maß nach Planum Nr. 1 vom 14.09.80.

59 Maß nach Ftgb. SH 81/1527 S. 113 vom 05.11.81.

60 Maße nach Planum Nr. 19 vom 26.10.81 und Ftgb. SH 81/1527 S. 114 vom 05.11.81.

61 Maß nach Planum Nr. 2 vom 16.09.80.

62 Maß nach Ftgb. SH 80/1527 S. 12 vom 18.09.80.

63 Ftgb. SH 80/1527 S. 9 vom 16.09.80.

64 Maße nach Ftgb. SH 81/1527 Feldskizze 32 vom 19.10.81.

65 Maß nach Planum Nr. 1 vom 14.09.80.

66 Maß nach Planum Nr. 1 vom 14.09.80.

67 Maße nach Ftgb. SH 81/1527 Fundzettel Nr. 391 vom 29.10.81.

68 Planum Nr. 3 vom 24.09.80.

69 Maße nach Planum Nr. 1 vom 14.09.80.

70 Maß nach Ftgb. SH 82/1527 Feldskizze 1 vom 15.08.82.

71 Maß nach Ftgb. SH 82/1527 S. 5 vom 16.08.82.

72 Ftgb. SH 82/1527 S. 5 vom 16.08.82.

73 Maß nach Profil Nr. 16 vom 04.10.82.

74 Maß nach Profil Nr. 16 vom 04.10.82.

75 Sowohl **Fs 1**, als auch **Fs 3** wurden hier unter Fs 6 zusammengefasst. Alle drei Fundstellen beschreiben dasselbe zusammengehörige Material.

ist nicht genau abgrenzbar, da ein dünnes Band schwarzer Spelzen die Fs 9 durchzieht (Abb. 02.32).⁷⁶ Darüber hinaus zieht der rötlich-braune Lehmziegelschutt der Fs 9 gegen das feinsandige, hellbraune, lehmige Material der Fs 11 (siehe unten).⁷⁷

Ab einem Niveau von ca. 232,31 m⁷⁸ wird die schwarze Asche (ohne Fs-Nr.) in der Raummitte durch rötlichen Lehmziegelversturz (Fs 2) abgelöst. Dieser wird durch eine Lage rosa-weißlichen Materials (ohne Fs-Nr.) überlagert (Abb. 03.12). Das rosa-weißliche Material ist von feiner, mehrlartiger bis pudriger Konsistenz und konzentriert sich in der Mitte des Raumes in einem Abstand von ca. 20 cm⁷⁹ zur südlichen Mauer M 6 und zur westlichen Mauer M 21 sowie in ca. 60 cm⁸⁰ Entfernung zur nördlichen Mauer M 87 und bis ca. 80 cm⁸¹ zur östlichen Mauer M 7/8. Die Mächtigkeit der rosa-weißlichen Materiallage beträgt in der Raummitte ca. 15 cm⁸², während sie zu den Raumwänden hin bis auf wenige Millimeter ausdünnert und in den Lehmziegelversturz (Fs 2) eingesickert ist. An einigen Stellen ragen die Lehmziegelecken und -kanten des Lehmziegelversturzes (Fs 2) durch die rosa-weißliche Materiallage hindurch bis in die darüber liegende schwarze Asche. Sie sind an diesen Stellen durch Brandeinwirkung schwarz verschmaucht. Unterhalb der rosa-weißlichen Materiallage ist das Lehmziegelversturzmateriale der Fs 2 frei von Brandeinwirkungen.⁸³ Die Fundstelle Fs 2 enthält Lehmziegel, die ein Format von 30 x 30 x 10 cm haben und demnach kleiner sind als die im Gebäude P verbauten Ziegel des Formats 36 x 36 x 10 cm.⁸⁴ Im Bereich vor Mauer M 7/8 wurde ein zur Fs 2 gehöriger Versturzblock bestehend aus vier Lehmziegeln in ihrem ursprünglichen Verband gefunden. Die Fugen des Versturzblocks sind im Vergleich zum Mauerwerk mit ca. 4 cm⁸⁵ deutlich größer (Abb. 03.16, 03.17).⁸⁶ Es ist vermutet worden, dass es sich dabei um Versturz des Deckengewölbes handeln könnte.⁸⁷ Während inner- und oberhalb der rosa-weißlichen Materiallage noch Funde anzutreffen sind, bleiben diese innerhalb des Materials der Fundstelle Fs 2 weitestgehend aus.

In der westlichen Raumhälfte folgt unter dem Lehmziegelversturz Fs 2 auf einem Niveau von ca. 231,89 m⁸⁸ eine ca. 10 cm⁸⁹ starke, weiche, hellgraue, aschehaltige Erdlage

Fs 5.⁹⁰ An einigen Stellen entlang der Mauern M 87 und M 6 ziehen die Fs 2 und die rosa-weißliche Materiallage nicht bis an die Mauerkanten heran, so dass hier die Fs 5 direkt von der schwarzen Asche (ohne Fs-Nr.) überlagert wird.

Die Fundstelle Fs 5 läuft nach Osten in drei 2–5 cm⁹¹ starke und max. 50 cm⁹² breiten Streifen aus. Darunter folgt auf der gesamten Raumfläche eine Erdlage aus schwarzer Asche mit verkohlten Getreidekörnern und Spelzen (**Fs 6**). Sie wird in der westlichen Raumhälfte von der Fundstelle Fs 5 und in der östlichen Raumhälfte – an den Stellen, wo die Fundstelle Fs 5 nicht vorhanden ist – direkt von der Fundstelle Fs 2 überlagert.⁹³ Die Fs 6 besitzt eine unregelmäßige vertikale Ausdehnung. Ihr höchstes Niveau liegt bei 232,22 m⁹⁴ im Mauereck M 6 und M 7/8. Sie reicht bis auf das Niveau des Fußbodens der Fs 7 von durchschnittlich 231,60 m⁹⁵ hinab. Im westlichen Teil des Raumes steht Fs 6 am höchsten vor den Mauern M 6 (an dieser Stelle als Fundstelle **Fs 1** bezeichnet) und M 87 (an dieser Stelle als Fundstelle **Fs 3** bezeichnet) auf einem Niveau von 231,80 m⁹⁶ an und zieht an diesen hinauf. Weiter in Richtung Westen zur Mauer M 21 hin fällt sie auf 231,65 m⁹⁷ ab. Während das Material der Fs 6 in der Raummitte eine kompakte, weitgehend homogene Einheit aus verkohlten Getreidekörnern bildet, besteht es zu den Mauern hin stärker aus braunen Spelzen⁹⁸ und ist in den obersten Bereichen teilweise mit Material darüber liegender Erdbefunde durchmischt (siehe oben bei Fs 9).

Unter der schwarzen Asche mit verkohlten bzw. verbrannten Getreidekörnern und Spelzen (Fs 6) folgt der Fußboden der Fs 7. Es handelt sich dabei um eine ca. 3 cm⁹⁹ starke, modrige, dunkelbraune bis gelbbraune, faserige Materiallage, in die teilweise verkohlte Getreidekörner der Fs 6 eingedrückt sind (Abb. 03.21). Der obere Teil des Fußbodens der Fs 7 ist dabei von dunkelbrauner, der untere Teil von gelbbrauner Farbe (auch als Fs 7a respektive 7b angesprochen). Die Fs 7 wird als das vergangene Material eines ehemaligen Holzfußbodens interpretiert.¹⁰⁰ Ihr höchstes Niveau liegt bei 231,73 m¹⁰¹, das nach Nordwesten auf 231,46 m¹⁰² abfällt. Eine einzelne, in das Material der Fs 7 gedrückte Keramikscherbe stellt den einzigen Fund in dieser Fundstelle dar.¹⁰³

76 Profil Nr. 16 vom 04.10.82.

77 Ftgb. SH 82/1527 S. 35 vom 06.10.82.

78 Maß nach Ftgb. SH 81/1527 S. 113 vom 05.11.81.

79 Maß nach Planum Nr. 19 vom 26.10.81.

80 Maß nach Planum Nr. 19 vom 26.10.81.

81 Maß nach Profil Nr. 16 vom 04.10.82.

82 Planum und Beschreibung Nr. 19 vom 26.10.81.

83 Beschreibung zu Planum Nr. 19 vom 26.10.81, Ftgb. SH 81/1527 S. 98 vom 27.10.81 und Ftgb. SH 81/1527 S. 115 vom 05.11.81.

84 Ftgb. SH 82/1527 S. 4 vom 15.08.82.

85 Maß nach Profil Nr. 12 vom 22.09.82.

86 Ftgb. SH 82/1527 S. 27 vom 25.09.82.

87 Ftgb. SH 82/1527 S. 27 vom 25.09.82.

88 Maß nach Ftgb. SH 82/1527 Feldskizze 4 vom 21.08.82.

89 Maß nach Ftgb. SH 82/1527 S. 10 vom 22.08.82.

90 Ftgb. SH 82/1527 S. 6 vom 17.08.82.

91 Maße nach Ftgb. SH 82/1527 S. 9 vom 21.08.82.

92 Maß nach Ftgb. SH 82/1527 Feldskizze 4 vom 21.08.82.

93 Ftgb. SH 82/1527 S. 10 vom 22.08.82.

94 Maß nach Profil Nr. 16 vom 04.10.82.

95 Maß nach Ftgb. SH 82/1527 Feldskizze 5 vom 23.08.82.

96 Maß nach Ftgb. SH 82/1527 S. 5 vom 16.08.82.

97 Maß nach Ftgb. SH 82/1527 S. 11 vom 23.08.82.

98 Ftgb. SH 82/1527 S. 29 vom 29.09.82.

99 Maß nach Ftgb. SH 82/1527 S. 36 vom 07.10.82.

100 Ftgb. SH 83/1527 Raum A Abschlussbericht S. 44 vom 13.10.83.

101 Diese Maßangabe nach Pfälzner (Kap. 03: 84) konnte im Feldtagebuch nicht verifiziert werden.

102 Maß nach Ftgb. SH 82/1527 Feldskizze 5 vom 23.08.82.

103 Ftgb. SH 82/1527 Fundzettel Nr. 82/1527/0045 vom 23.08.82.

Zur Fs 7 gehört ebenfalls eine an den Raumwänden M 6, M 20 und M 21 max. 20 cm und an der M 7/8 max. 60 cm¹⁰⁴ hoch hinaufziehende und organische Materiallage (Fs 7c), die vermutlich Reste einer ehemaligen Holztäfelung darstellt.¹⁰⁵ Nach unten, zum Fußboden hin, verbreitert sich dieses Material. Seine maximale Dicke beträgt 12 cm¹⁰⁶. Ein direkter Übergang zwischen dem Wandbelag (Fs 7c) und dem Fußboden (Fs 7a/b) konnte nicht festgestellt werden.¹⁰⁷

Direkt an der Mauer M 7/8 befindet sich ab einem Niveau von ca. 232,68 m¹⁰⁸ ein ca. 10 cm¹⁰⁹ breiter Streifen feinsandigen, hellbraunen, lehmigen Materials (**Fs 11**), welches bis auf ein Niveau von ca. 231,84 m¹¹⁰ hinabzieht und bei dem es sich vermutlich um Verputz handelt.¹¹¹

An das Material der Fs 11 grenzt ein ca. 7 cm¹¹² breiter Streifen, braunes, sehr weiches, mehliges Material (**Fs 10**), bei dem es sich um Holz handeln könnte.¹¹³ Die Fs 10 reicht ab einem Niveau von ca. 232,35 m¹¹⁴ bis auf ca. 231,76 m¹¹⁵ hinab und setzt dort auf den Fußboden Fs 7a/b auf. Sie wird von dem rötlich-braunem Lehmziegelschutt (Fs 9) überlagert, während im unteren Bereich die schwarze Getreide- und Spelzenlage (Fs 6) gegen die Fs 10 zieht. An der Schnittstelle der Fundstellen Fs 9, Fs 6, Fs 10 und Fs 11 oberhalb der FS 10 auf einer Höhe von ca. 232,45 m¹¹⁶, sind diese nicht eindeutig voneinander zu trennen.

Unter dem Fußboden Fs 7a/b folgt auf der gesamten Fläche des Raumes ein Lehmziegelplattenboden (**Fs 8**). Zwischen beiden Böden liegt entlang der Mauern ein dünnes Interface bestehend aus lehmigem Sand (ohne Fs-Nr.).¹¹⁷ Die Konsistenz der Lehmziegel ist bröckelig.¹¹⁸ Das Niveau der Fundstelle Fs 8 fällt von Südosten (231,71 m¹¹⁹) nach Nordwesten auf 231,39 m¹²⁰ ab. Der Plattenboden Fs 8 zieht im Westen gegen den Putz bzw. die Ziegel der Mauer M 21. Im Norden zieht er unter die Mauer M 87, im Osten und Süden gegen die Mauern M 7/8 und M 6.¹²¹

104 Ftg. SH 82/1527 S. 38 vom 10.10.82

105 Ftg. SH 82/1527 S. 37 vom 09.10.82.

106 Ftg. SH 82/1527 S. 38 vom 10.10.82

107 Ftg. SH 83/1527 Abschlussbericht S. 10 vom 13.10.83.

108 Maß nach Profil Nr. 16 vom 04.10.82.

109 Maß nach Profil Nr. 16 vom 04.10.82.

110 Maß nach Profil Nr. 16 vom 04.10.82.

111 Ftg. SH 82/1527 Beschreibung zu Profil Nr. 16 vom 04.10.82.

112 Maß nach Profil Nr. 16 vom 04.10.82.

113 Ftg. SH 82/1527 Beschreibung zu Profil Nr. 16 vom 04.10.82.

114 Maß nach Profil und Beschreibung Nr. 16 vom 04.10.82.

115 Maß nach Profil Nr. 16 vom 04.10.82.

116 Maß nach Profil und Beschreibung Nr. 16 vom 04.10.82.

117 Ftg. SH 83/1527 Raum A Abschlussbericht S. 4 vom 13.10.83.

118 Ftg. SH 82/1527 Beschreibung zu Profil Nr. 16 vom 04.10.82.

119 Maß nach Planum Nr. 21 vom 14.10.82.

120 Maß nach Planum Nr. 21 vom 14.10.82.

121 Ftg. SH 83/1527 Raum A S. 26 vom 01.10.83 und Abschlussbericht S. 9 vom 13.10.83.

Das Belüftungssystem (Beilage 31)

In der südlichen Mauer M 6 des Raumes A befinden sich insgesamt zwei Belüftungskanäle. Von Westen aus betrachtet liegt zunächst die Fundstelle Fs 15 (entspricht Fs 365 in Raum C) in einem Abstand von ca. 1,20 m zur Mauerseite der westlichen Mauer M 21. In einem Abstand von ca. 1 m folgt östlich der Fs 15 der Belüftungskanal Fs 12 (entspricht Fs 366 in Raum C). Der Abstand der Fs 12 zur Mauerseite der östlichen Mauer M 7/8 beträgt ca. 0,5 m. Die Größe des Belüftungskanals Fs 12 beträgt 14 x 14 cm¹²². Er war gefüllt mit rötlichem Lehmziegelmaterial.¹²³ Beide Belüftungskanäle Fs 12 und 15 liegen etwa 30 cm¹²⁴ über dem Plattenboden Fs 8.

Infolge einer Zerstörung wurden die Belüftungskanäle Fs 12 und 15 innerhalb der Mauer M 6 zusammengedrückt.¹²⁵ Bei anschließenden Ausbesserungsarbeiten, bei denen ein Teil der Mauer M 6 oberhalb der Belüftungslöcher ersetzt wurde, wurde Fs 15 zugesetzt.¹²⁶ Anschließend wurde die Mauer M 6 verputzt.¹²⁷ Erst das Durchstoßen des Belüftungskanals Fs 365 (entspricht Fs 15 in Raum A) von Raum C aus, erbrachte die Erkenntnis, dass Fs 15 mit einem Lehmziegel zugesetzt worden war.¹²⁸

Der Durchgang zu Raum H (Tür 45)

Die Tür 45 liegt in der östlichen Mauer M 7/8 und führt in den Raum H. Der vollständig erhaltene Durchgang hat eine Breite von 0,65 m und ist überwölbt. Seine Scheitelhöhe über dem Plattenboden Fs 8 beträgt 0,92 m. Die Ziegel des Gewölbes sind trapezoid geformt bei einer oberen Breite von 0,18 m und verjüngen sich nach unten hin auf 0,06 m. Der Plattenboden Fs 8 wurde in den Türdurchgang 45 hinein verlegt. In einer späteren Nutzungsphase wurde der Durchgang zugesetzt. Die Zusetzung besteht aus braunen und fettigen Bruchziegeln und Fugenmaterial.¹²⁹

Der Durchgang zu Raum T (Tür 48)

Der westliche Türdurchgang 48 in der Mauer M 21 führt in den Raum T. Während einer Katastrophe wurden große Teile der Mauer M 21, insbesondere im Bereich des Raumes A, zerstört.¹³⁰ Bei den anschließenden Wiederaufbauarbeiten wurde der ursprüngliche, in Analogie zur Tür 45 in Mauer M 7/8 vermutlich überwölbt Durchgang 48 in rechteckiger bis trapezoider Form mit einem horizontalen Türsturz wie in Raum C

122 Ftg. SH 83/1527 Raum A S. 8 und Feldfoto Nr. 42 vom 13.09.83.

123 Ftg. SH 83/1527 Raum A S. 8 vom 13.09.83.

124 Maß nach SH 83/1527 Raum A Grabungsfoto Nr. 243 vom 28.09.83.

125 Ftg. SH 83/1527 Abschlussbericht S. 3 vom 13.10.83.

126 Ftg. SH 83/1527 Raum A S. 25 vom 29.09.83.

127 Ftg. SH 83/1527 Raum A Abschlussbericht S. 8 vom 13.10.83.

128 Ftg. SH 83/1527 Raum A S. 34 vom 08.10.83; Ftg. SH 83/1527 Raum A Abschlussbericht S. 3, 8 vom 13.10.83.

129 Ftg. SH 82/1527 Beschreibung zu Profil Nr. 16 vom 04.11.82.

130 Ftg. SH 83/1527 Raum A Abschlussbericht S. 2 vom 13.10.83.

wieder aufgebaut.¹³¹ Der Türdurchgang misst etwa 1,40 m in der Höhe und hat eine untere Breite von ca. 1 m, die sich nach oben hin auf ca. 0,90 m verjüngt.¹³² Zu einem späteren Zeitpunkt wurde dieser Zugang mit Lehmziegeln zugesetzt. Die Zusetzung (**Inst. 77**) besteht aus teilweise direkt aufeinander gesetzten Lehmziegeln und Lehmziegelbruchmaterial.¹³³ Die unteren Lehmziegel der Zusetzung wurden verputzt.¹³⁴ Die Lehmziegel haben die Maße 36 x 36 x 9–10 cm¹³⁵. Sie sind hellbraun, feinsandig und häckselgemagert.¹³⁶ Sowohl das Material der Fußböden Fs 7a/b, wie auch der Plattenboden Fs 8 ziehen unter die Zusetzung.

Raum H

Der Raum H des Gebäudes P wurde während der Grabungskampagnen 1978–1981 und 1983 in sechs Testschnitten archäologisch untersucht: **1978**: T 1527/I/10; **1980**: T 1527/I/07; **1981**: T 1527/I/14, T 1527/I/18, T 1527/I/20; **1983**: 1527/I/30 (Abb. 18.02, Abb. 18.05–18.07, Abb. 18.12).

Raum H wird von den ost-westlich verlaufenden Mauern M 10 und M 6 im Norden und Süden begrenzt. Im Westen verläuft die Mauer M 7/8 mit der überwölbten **Tür 45** zu Raum A (s. Raum A), im Osten die Mauer M 22. Es ergibt sich ein annähernd quadratischer Grundriss von 2,50 x 3 m (Beilage 25).

Eine rezente Wasserkaverne durchzieht den nordwestlichen Bereich des Raumes H. Ihr Ausgangspunkt liegt im östlich oberhalb verlaufenden rezenten Kanal 1 (Beilage 16).

Ab dem erhaltenen Mauerniveau von 235,67 m¹³⁷ (Mauer M 22) steht in Raum H Lehmziegelversturzung (ohne Fs-Nr.) an.¹³⁸ Während der Grabungsarbeiten wurde in Raum H lediglich bis zu einem Niveau von 233,59 m¹³⁹ innerhalb des Lehmziegelversturzes abgetieft.¹⁴⁰ Das Fußbodenniveau wurde nicht erreicht.

Einige horizontal geschichtete Lehmziegel, teilweise durch schräg liegende, fragmentierte Ziegel unterbrochen, konnten innerhalb des Versturzes im Südprofil des Testschnitts T 1527/I/30 beobachtet werden.¹⁴¹ Ansonsten weist das Versturzmateriale kaum geordnete Strukturen auf (Abb. 03.23).¹⁴² Die Lehmziegel des Versturzes konnten auf Grund ihrer Konsistenz drei verschiedene Typen zugewiesen wer-

den: „sehr bröcklige, rote Ziegel aus fettem Lehm ohne Magerung“, „helle, feste Ziegel“, „rote, sehr harte Ziegel mit Kies gemagert“.¹⁴³ Innerhalb des Lehmziegelversturzes sind außer einigen Keramikscherben keine Funde angetroffen worden.¹⁴⁴

Die Raumeinheit J|C

Raum J

Der Raum J des Gebäudes P wurde während der Grabungskampagnen 1978 und 1981 bis 1983 in fünf Testschnitten archäologisch untersucht: **1978**: T 1527/IV/05; **1981**: T 1527/IV/05; **1982**: T 1527/IV/06, T 1527/IV/08; **1983**: T 1527/IV/09, T 1527/IV/10 (Abb. 18.01–18.10). Die stratigraphische Abfolge der Fundstellen in Raum J ist in der Matrix Abb. 18.17 nachzuvollziehen.

Raum J wird im Osten von der Mauer M 21, im Westen parallel dazu von den Überresten der Mauer M 36, im Süden von der Mauer M 35 und Mauer M 28 und im Norden von den Mauern M 6 und M 47 umgeben (Beilage 25). Der Erhaltungszustand wird durch den Niveauunterschied von nahezu zwei Metern zwischen den Mauern M 21 (Niveau: 233,58 m¹⁴⁵) und M 36 (erhaltenes Niveau: 231,45 m¹⁴⁶) trefflich charakterisiert. Die westliche Raumhälfte (Fundstellen **Fs 400, Fs 407 und Fs 422**)¹⁴⁷, sowie die Mauern M 36 und M 47 sind durch die Hangerosion und zusätzlich durch die Anlage und den Betrieb des rezenten Kanals 2 stark in Mitleidenschaft gezogen worden (Beilage 16). Die Beschreibung der Erdbefunde bezieht sich aus diesem Grund überwiegend auf die östliche Raumhälfte. Türdurchgänge führen im Norden (**Tür 72** in der Mauer M 6), im Süden (**Tür 46** in der Mauer M 35) und im Osten (**Tür 43** in der Mauer M 21) zu den Räumen T, G und C entsprechend. Der Grundriss des Raumes ist leicht rechteckig mit Seitenlänge von 3 x 2,5 m.¹⁴⁸

Schicht 3a und b

Homogener, dunkelbrauner Lehmziegelversturzung (**Fs 347**) bildet die oberste Schicht 3a.¹⁴⁹ Die Maße der Versturzziegel betragen ca. 35 x 35 x 9 cm¹⁵⁰. Sie bestehen aus feinem, mit Sand gemagertem Ton.¹⁵¹ Die Fundstelle Fs 347 ist zudem mit Keramikscherben durchsetzt.¹⁵² Eingebettet in das

131 Ftgb. SH83/1527 Raum A Abschlussbericht S. 1 vom 13.10.83.

132 Maße nach Ftgb. SH83/1527 Raum A S. 37 vom 11.10.83.

133 Ftgb. SH83/1527 Raum A S. 37f. vom 11.10.83.

134 Ftgb. SH83/1527 Raum A S.37 vom 11.10.83.

135 Maße nach Ftgb. SH83/1527 Raum A S. 37 vom 11.10.83.

136 Ftgb. SH83/1527 Raum A S. 38 vom 11.10.83.

137 Maß nach Planum Nr. 12 vom 09.10.83.

138 Ftgb. SH83/1527 Raum A S. 12a vom 22.09.83.

139 Maß nach Planum Nr. 12 vom 09.10.83.

140 Die Lage des Lehmziegelversturzes in Raum H ist auf den Bildern Ftgb. SH83/1527 Raum A Feldfoto Nr. 63 vom 22.09.83 (Südprofil des Testschnitts T1527/I/30); Feldfoto Nr. 114 vom 11.10.83; Feldfoto Nr. 115 vom 11.10.83; Grabungsfoto Nr. 260 vom 29.09.83; Grabungsfoto Nr. 276 vom 03.10.83 und Grabungsfoto Nr. 277 vom 03.10.83 illustriert.

141 Ftgb. SH83/1527 Raum A S. 28 vom 01.10.83.

142 Ftgb. SH83/1527 Süd Beschreibung zu Planum Nr. 12 vom 11.11.83.

143 Ftgb. SH83/1527 Raum A S. 12a vom 22.09.83.

144 Ftgb. SH83/1527 Raum A S. 28 vom 01.10.83.

145 Maß nach Planum Nr. 31 vom 18.11.81.

146 Maß nach Planum Nr. 9 vom 13.10.83.

147 Bei dem Material dieser Fundstellen handelt es sich vermutlich um Einschwemmungen. In der Reihenfolge entsprechend: Ftgb. SH83/1527 Süd Fundstellenliste vom 14.10.83, S. 22 vom 13.09.83 und S. 65 vom 09.10.83.

148 Ftgb. SH83/1527 Süd Beschreibung zu Planum Nr. 9 vom 12.09.83.

149 Ftgb. SH82/1527 Süd S. 42 vom 22.09.82.

150 Maße nach Ftgb. SH82/1527 Süd S. 42 vom 22.09.82.

151 Ftgb. SH82/1527 Süd S. 41 vom 21.09.82.

152 Ftgb. SH82/1527 Süd S. 37 vom 16.09.82. Höchste Einmessung: 82/1527/0407: 232,62 m. Anm.: Der Verfasser konnte Pfälzners Wert 232,79 m (Kap. 03: 90) in den Tagebüchern nicht verifizieren.

Material der Fs 347 im Testschnitt T 1527/IV/07 nördlich der Tür 43, ca. 0,5 m¹⁵³ westlich von der Mauer M 21 auf einer Höhe von 232,54 m¹⁵⁴, ist eine stark mit Kalkpartikeln durchsetzte Erdlage **Fs 353**.¹⁵⁵ Der Lehmziegelverstur unterhalb der Fs 353 wird als Fundstelle **Fs 352**¹⁵⁶ bezeichnet. Unter dem Material der Fs 352 folgt eine Scherbenlage, die als **Fundstelle 357**¹⁵⁷ (Abb. 03.32–03.33) bezeichnet wird und das Ende der Schicht 3a darstellt.¹⁵⁸ Unterhalb dieser Scherbenlage Fs 357 setzt sich der bereits über der Scherbenlage vorhandene, nun jedoch zu Schicht 3b gerechnete Lehmziegelverstur Fs 352 bis auf die Begehungsfläche **Fs 395a** (Abb. 03.34, Abb. 03.61) fort. Auf der Begehungsfläche Fs 395a liegt eine dünne Schicht aus Asche mit Holzkohlestückchen (ohne Fs-Nr.).¹⁵⁹ In der Ecke der Mauern M 21 und M 6 liegt auf der Begehungsfläche Fs 395a die **Fs 394**, die aus Lehmziegelverstur besteht, der durch Brand grau bis grünlich verfärbt wurde; dieser wird wiederum vom Material der Fs 352 überlagert.¹⁶⁰ Die Begehungsfläche Fs 395a selbst besteht aus einem grauem Lehmestrich.

153 Maß nach Ftgb. SH 82/1527 Süd Feldskizze 24 vom 19.09.82.

154 Maß nach Ftgb. SH 82/1527 Süd S. 38 vom 18.09.82.

155 Ftgb. SH 82/1527 Süd S. 38 vom 18.09.82; S. 39 vom 19.09.82. Die Erdlage wurde während der Grabung als Begehungsfläche betrachtet, wird aber über die genannten Ftgb.-Einträge hinaus nicht weiter erwähnt. Die Interpretation der Fs als Begehungsfläche wird darüber hinaus in der Fs-Liste Ftgb. SH 82/1527 Süd mit einem „(?)“ versehen. Pfälzner (Kap. 03: 90) interpretiert die Fs ausdrücklich als „Band ohne einheitliche Oberfläche“ und schließt so eine Interpretation als Begehungsfläche aus.

156 Fs 352 wird in den Tagebucheinträgen nicht explizit beschrieben. Die folgende Argumentation soll darstellen, weshalb die Fundstelle Fs 352 hier als Lehmziegelverstur angesehen wird. Der Fundzettel SH 82/1527/0433 vom 25.09.82 bezieht sich u.a. auf Fs 352, ebenso die Fundzettel SH 82/1527/0420–0422 vom 19.09.82. Während der Laufzeit der Fs 352 vom 18.09.–25.09.82 wurde im Testschnitt T 1527/IV/07 gearbeitet. Dabei wurde insbesondere der unter Fs 353 befindliche Lehmziegelverstur abgetieft. Dieser Lehmziegelverstur ist das einzige Material, das im Ftgb. SH nicht eindeutig mit einer Fs ausgewiesen wird, vgl. hierzu die Einträge in Ftgb. SH 82/1527 Süd S. 38–46 vom 18.09.–25.09.82. In der Fs-Liste Ftgb. SH 82/1527 Süd steht unter Fs 357: „Scherbenlage in 352“. Die Projektdatenbank gibt an, es handele sich um eine „hohe, sehr feste Lehmziegelverstursschicht“ (vgl. hierzu Ftgb. SH 82/1527 Süd S. 44 vom 23.09.82). Dies deutet darauf hin, dass es sich bei der Fs 352 um den Lehmziegelverstur unterhalb Fs 353 handeln könnte. Darauf deutet ebenfalls die Angabe auf dem Fundzettel Nr. SH 82/1527/0433 vom 25.09.82 hin: „Raum J, T7, Scherbenlage Fs 357 in Fs 352“. Zu beachten ist auch der zugehörige Ftgb.-Eintrag SH 82/1527 Süd S. 46 vom 25.09.82: „Nach Abnahme der Scherbenlage Fs 357 befand sich der schon über den Scherben vorhanden gewesene dunkelbraune Verstur[...].“ Somit handelt es sich aller Wahrscheinlichkeit nach bei der Fundstelle Fs 352 um Lehmziegelverstur unter der Fundstelle Fs 353. In diesem Fall hätte Pfälzner (Kap. 03: 90) ihn mit der Fs 347 zusammengezogen.

157 Die Angaben auf den Fundzetteln weisen die Fs 357 der Schicht 3b zu, Fundzettel Nr. SH 82/1527/0433 vom 25.09.82. Pfälzner (Kap. 03: 91) ordnet aber erst den Lehmziegelverstur unter Fs 357 seiner Raumschicht b zu.

158 Ftgb. SH 82/1527 Süd S. 44 vom 24.09. und S. 46 vom 25.09.82.

159 Ftgb. SH 83/1527 Süd Beschreibung zu Planum Nr. 9 vom 12.10.83.

160 Fs 394 wird nur implizit im Ftgb. beschrieben, Ftgb. SH 83/1527 Süd S. 13, Fundzettel Nr. SH 83/1527/0012 sowie SH 83/1527/0021 vom 08.09.83.

Ihre Oberfläche verläuft nicht gleichmäßig, und ihre Unterkante bildet das Ende der Schicht 3b. Im Osten vor der Tür 43 zieht sie nach oben und steht dort, wie auch in der Raummitte, am höchsten an (Niveau: 231,64–231,65 m¹⁶¹). Nach Norden (Niveau: 231,51–231,52 m¹⁶²) und Westen vor der Tür 46 (Niveau: 231,57 m¹⁶³) fällt das Niveau der Begehungsfläche Fs 395a innerhalb des Raumes ab.

Schicht 3c

Unter der Begehungsfläche Fs 395a liegt eine weitere Begehungsfläche (**Fs 395b**) der gleichen Art, die, wie auch Fs 395a, von einer dünnen Lage Asche mit Holzkohle (ohne Fs-Nr.) bedeckt ist, die beide Begehungsflächen voneinander trennt. Die Begehungsflächen Fundstellen Fs 395a und b liegen im Türdurchgang 46 zu Raum G in einem Abstand von ca. 1 cm übereinander.¹⁶⁴ Dort fällt der Boden auf ein Niveau von 231,50 m¹⁶⁵ ab. Seine stratigraphische Verbindung zur Begehungsfläche der Fundstelle Fs 336 in Raum G ist gesichert.¹⁶⁶

Der Durchgang zu Raum C (Tür 43)

Die Höhe des Durchgangs beträgt ca. 0,7 m¹⁶⁷. Die Tür 43 ist mit dunklen Lehmziegeln zugesetzt worden.¹⁶⁸ Die Unterkante dieser Zusetzung liegt oberhalb des Fußbodens Fs 338/Inst. 65 (Raum C), dessen Lehmziegel in den Durchgang hineinverlegt wurden.¹⁶⁹ Zwischen den Lehmziegeln der Fs 338/Inst. 65 (Raum C) und der Zusetzung wurde der dünne gelbliche Belag beobachtet (ohne Fs-Nr.), der in Analogie zu den Räumen A und C einen Holzbelag markiert. Darunter wurde zudem das gelbliche Material der Fundstelle Fs 348 (Raum C) in einer Stärke von etwa 3 cm angetroffen.¹⁷⁰

Die Zusetzung der Tür 43, die von Raum C aus gut erkennbar war (s. dort), fällt von Raum J aus nicht so eindeutig aus.¹⁷¹ Im Bereich knapp über dem Niveau der Begehungsfläche Fs 395 liegen innerhalb der Zusetzung zwei schräg aneinander gelehnte Lehmziegel. Unter diesen folgt eine Lage aus Schutt. Die Begehungsfläche Fs 395 zieht

161 Maße nach Planum Nr. 9 vom 13.10.83.

162 Maße nach Planum Nr. 9 vom 13.10.83.

163 Maß nach Planum Nr. 9 vom 13.10.83.

164 Ftgb. SH 83/1527 Süd Beschreibung zu Planum Nr. 9 vom 12.10.83.

165 Maß nach Planum Nr. 9 vom 13.10.83.

166 Ftgb. SH 83/1527 Süd Beschreibung zu Planum Nr. 9 vom 12.10.83.

167 Maß nach Ftgb. SH 83/1527 Süd S. 14 vom 10.09.83.

168 Ftgb. SH 83/1527 Süd Grabungsfoto Nr. 340 vom 09.10.83.

169 Ftgb. SH 83/1527 Süd S. 14 vom 10.09.83

170 Ftgb. SH 83/1527 Süd S. 14 vom 10.09.83; Anzumerken ist, dass in diesem Ftgb.-Eintrag eine Deutung der Fs 348 als ehemaliges Lehmziegelmaterial vorgeschlagen wird. Dem entgegen Ftgb. SH 82/1527 Süd Beschreibung zu Planum Nr. 7 vom 12.10.82 wo eine Deutung als Holzreste vorgeschlagen wird.

171 Ftgb. SH 83/1527 Süd Grabungsfoto Nr. 349 vom 10.10.83.

unter der Zusetzung hinein.¹⁷² Ihr Niveau beträgt vor der Tür 43 231,69 m¹⁷³ und liegt somit ca. 20 cm unter dem des Plattenbodens Fs 338/Inst. 65 in Raum C, dessen Niveau in der Südostecke des Raumes C 231,87 m¹⁷⁴ beträgt.

Raum C

Raum C des Gebäudes P wurde während der Grabungskampagnen 1978 und 1980 bis 1983 in zehn Testschnitten archäologisch untersucht: **1978:** T 1527/I/06, T 1527/I/07, T 1527/I/10; **1980:** T 1527/I/02, T 1527/I/06, T 1527/I/08; **1981:** T 1527/I/02, T 1527/I/08, T 1527/I/15, T 1527/I/16; **1982:** T 1527/I/08, T 1527/I/22, T 1527/I/24, T 1527/I/26; **1983:** T 1527/I/08 (Abb. 18.01–18.10) Die stratigraphische Abfolge der Fundstellen in Raum C ist in der Matrix Abb. 18.18 nachzuvollziehen.

Raum C wird nördlich durch die in ost-westlicher Richtung verlaufende Mauer M 6 und südlich parallel dazu durch die Mauer M 28 begrenzt. Im Westen verläuft die Mauer M 21, im Osten die Mauer M 22. Es ergibt sich ein langrechteckiger Grundriss. Den einzigen Zugang des Raumes bildet die **Tür 43** (in der Mauer M 21) von Raum J aus.

In der Mauer M 21 sind Lehmziegel unterschiedlichen Formats und Beschaffenheit verwendet worden.¹⁷⁵ Insbesondere im Bereich der Mauerecken M 21/M 6 und M 21/M 28 wurden im unteren Drittel der Mauer M 21 rote Lehmziegel der Maße 40 x 40 x 16 cm verbaut, die der ersten Bauphase zugeschrieben worden sind.¹⁷⁶ Die Lehmziegel der zweiten Bauphase dagegen sind hell und haben die Maße 32 x 32 x 10 bzw. 36 x 36 x 10 cm; sie stellen den Großteil des erhaltenen Mauerwerks.¹⁷⁷ Die Lehmziegel der Zusetzung in Tür 43 sind schließlich von dunkelbrauner Farbe und fettiger Beschaffenheit.¹⁷⁸

Schicht 3a

Für die oberste Schicht 3a wurden die Fundstellen **Fs 304**, **Fs 316** und **Fs 323** vergeben.¹⁷⁹ Sie bestehen aus homogenem braunen Lehmziegelversturzt mit vereinzelt Scher-

ben, welcher die gesamte Fläche des Raumes einnimmt. Teile dieser Versturztziegel lagen in senkrechter Lage, in einigen Fällen noch in ihrem ursprünglichen Verband. Ihre Deutung als Gewölbeversturzt ist überzeugend.¹⁸⁰

Unter den Versturztziegeln der Fs 304/Fs 316 liegt ein aus Lehmziegeln¹⁸¹ der Maße 35 x 35 x 11 cm bestehender Plattenboden¹⁸² (**Fs 338/Inst.65**) (Abb. 03.22), dessen Unterkante das Ende der Schicht 3a darstellt (Nivellements: 231,82–231,95 m¹⁸³). Der Boden fällt nach Westen hin etwa 7–10 cm ab.¹⁸⁴ Zwei parallele Reihen (Ost-West-Ausrichtung) mit jeweils sieben kleinen runden Vertiefungen (**Inst. 69**) sind in der westlichen Raumhälfte vor Tür 43 in den Plattenboden der Fs 338/Inst.65 eingetieft. Ihre Funktion konnte nicht geklärt werden.¹⁸⁵ Der Boden ist in den Testschnitten T 1527/I/22 und T 1527/I/26 von einem gelblichen¹⁸⁶, sandigen Material (**Fs 320/Fs 333**; Nivellements: 231,92–232,08 m¹⁸⁷) bedeckt. Dieses Material wurde als Begehungsfläche (Estrich) angesprochen und ist vermutlich durch herabgefallene Lehmziegel an einigen Stellen zerstört worden.¹⁸⁸ Unter dieser Begehungsfläche befindet sich eine ca. 2 mm dünne¹⁸⁹ Lage eines gelblichen, „bröseligen“ Materials (**Fs 348**). Dieses Material, bei dem es sich um Holzüberreste handeln könnte, konzentriert sich im Testschnitt T 1527/I/26 lediglich auf einem ca.

172 Ftgb. SH83/1527 Süd S. 55 vom 04.10.83.

173 Maß nach Planum Nr. 9 vom 13.10.83.

174 Maß nach Planum Nr. 7 vom 09.10.82.

175 Ftgb. SH82/1527 Süd Baubeschreibung zu Planum Nr. 11 vom 12.10.82.

176 Ftgb. SH82/1527 Süd Baubeschreibung zu Planum Nr. 11 vom 12.10.82.

177 Ftgb. SH82/1527 Süd Baubeschreibung zu Planum Nr. 11 vom 12.10.82.

178 Ftgb. SH82/1527 Süd Baubeschreibung zu Planum Nr. 11 vom 12.10.82.

179 Die Fundstelle 304 bezeichnet den Lehmziegelversturzt im Testschnitt T 1527/I/22 (Ftgb. SH82/1527 Süd S. 4 vom 18.08.82); die Fundstelle Fs 316 bezeichnet den Lehmziegelversturzt im Testschnitt T 1527/I/24 (Ftgb. SH82/1527 Süd S. 12 vom 24.08.82); die Fundstelle Fs 323 bezeichnet den Lehmziegelversturzt im Testschnitt T 1527/I/26, welcher sich unter dem Niveau der Osterweiterung des Testschnitts T 1527/I/24 befindet (Ftgb. SH82/1527 Süd S. 15 vom 28.08.82) (Abb.15.09, 15.10).

180 Ftgb. SH81/1527 S. 14 vom 05.09.81; Ftgb. SH81/1527 S. 19 vom 08.09.81; Ftgb. SH82/1527 Süd Beschreibung zu Planum Nr. 7 vom 12.10.82.

181 Das Material der Lehmziegel unterscheidet sich von dem der Mauern. Es wird im Ftgb. als „von feinerem Lehm und dunklerer Farbe“ beschrieben. Zudem enthalten die Bodenlehmziegel keine „Kies- oder sonstigen Einschlüsse“. Die Fugenbreite zwischen den Lehmziegel des Bodens betrug zwischen 0,3 und 0,5 cm. In den Fugen befand sich heller, lockerer Sand, so wurde vermutlich kein Mörtel bei der Anlage des Bodens verwendet. Die Lehmziegel wurden in Nord-Süd Reihen angelegt deren West-Ost Fugen i.d.R. leicht zueinander versetzt stehen. Vgl. Ftgb. SH82/1527 Süd Beschreibung zu Planum Nr. 7 vom 12.10.82

182 Auch kleinere und größere Lehmziegel sind im Pflaster vorhanden. Nach Ftgb. erwecken diese „Sonderformate“ den Anschein extra für die Verlegung des Plattenbodens hergestellt worden zu sein (als Bsp. wird u.a. „der 2. Lehmziegel von Nord“ angeführt), Ftgb. SH82/1527 Süd Beschreibung zu Planum Nr. 7 vom 12.10.82.

183 Maße nach Planum Nr. 7 vom 09.10.82.

184 Nivellements: S/O-Ecke: 232,05 m; N/O-Ecke: 232,08 m; S/W-Ecke 231,98 m; Mitte Testschnitt T 1527/I/26 231,98 m, Ftgb. SH82/1527 Süd S. 25 vom 05.09.82.

185 Ftgb. SH83/1527 Süd S. 9 und Feldskizze 2 vom 06.09.83. Die Anordnung der Vertiefungen erinnert an das Spiel Mangala (auch Manqala, Mingala, Kalaha), dessen Ursprünge bislang nicht geklärt sind, s. Ulrich Schädler, Mancala in Roman Asia Minor? *Board Games Studies Journal*, 1. 1998. De Gruyter. 10–25.

186 An anderer Stelle auch als graubraun bezeichnet, Ftgb. SH82/1527 Süd S. 22 vom 02.09.82.

187 Maße nach Ftgb. SH82/1527 Süd Feldskizze 8 vom 23.08.82.

188 Fs 320 wird im Ftgb. SH82/1527 Süd S. 10 vom 22.08.82 als „sehr schwierig erfassbar“ und „nicht in allen Teilen des Schnittes erhalten“ beschrieben. Im Ftgb. SH82/1527 Süd Beschreibung zu Planum Nr. 7 vom 12.10.82 heißt es zudem: „Dieser Estrich mag vom Wässern des Bodens herrühren und keine beabsichtigte Installation sein.“

189 Maß nach Ftgb. SH82/1527 Süd S. 22 vom 02.09.82.

0,28 m¹⁹⁰ breiten Streifen entlang der Mauer M 22 im Osten, an die es heranzieht.¹⁹¹ Im Testschnitt T 1527/I/22 wurde das Material auf einer größeren Fläche in der süd-westlichen Raumecke angetroffen¹⁹². Es zieht dort an die Mauern M 21 und M 28 heran und unter die Zusetzung der Tür 43 in der Mauer M 21.¹⁹³ Die Ausdehnung des Materials in diesem Bereich beträgt etwa 1,30 m entlang der Mauer M 21 und erstreckt sich ca. 1,10 m nach Osten in den Raum hinein bis etwa auf Höhe des Belüftungskanals **Fs 334** in der Mauer M 28.¹⁹⁴ Im Norden dieses Bereichs sowie im Osten, etwa ab dem Belüftungskanal Fs 334, geht das Material in den Estrich **Fs 320** über.¹⁹⁵

Schicht 3b

In der östlichen Erweiterung des Testschnitts T 1527/I/08 wurde etwa einen halben Meter unter dem Lehmziegelplattenboden der **Fs 338/Inst. 65** ein weiterer Lehmziegelplattenboden (**Inst. Fs 390/Inst. 68**; Niveau: 231,44 m¹⁹⁶) erfasst (Abb. 02.18, Abb. 03.22).¹⁹⁷ Die Unterkante dieser Installation markiert das Ende der Schicht 3b. Die Lehmziegel des Plattenbodens Fs 390/Inst. 68 unterscheiden sich im Material gegenüber denen der Fs 338/Inst.65 insofern, als sie aus einem festeren und feinkörnigeren Lehm bestehen¹⁹⁸. Ihr Format (34 x 34 x 11 cm) entspricht etwa dem der Ziegel der Fs 338/Inst. 65.¹⁹⁹

Zwischen dem Plattenboden Fs 390/Inst. 68 und dem Plattenboden der Fs 338/Inst. 65 befindet sich eine Lage aus Lehmziegelbruch (ohne Fs-Nr.).²⁰⁰ Es ist vermutet worden, dass dieser Lehmziegelbruch intentionell auf dem Plattenboden Fs 390/Inst. 68 zur Anlage des darüber liegenden höheren Plattenbodens Fs 338/Inst. 65 eingebracht wurde.²⁰¹

Ältere Befunde der Schicht 3 in Raum C

Der Bereich unterhalb des Plattenbodens Fs 390/Inst. 68 wurde lediglich auf der westlichen Fläche des Testschnitts T 1527/I/08 (Abb. 18.05–18.06, Abb. 18.10) untersucht. Unterhalb des Plattenbodens Fs 390/Inst. 68 folgt eine

Materiallage aus festem, rötlichem Lehm (ohne Fs-Nr.), auf welcher der Plattenboden Fs 390/Inst. 68. aufliegt.²⁰² Darunter liegt eine etwa 5 cm mächtige Lage aus brauner Erde, Lehmziegelschutt und Steinen (ohne Fs-Nr.).²⁰³ Unter dieser heterogenen Erdlage befindet sich eine nur schwach erkennbare Begehungsfläche **Fs 398**. Der Verputz an der Ostseite der Mauer M 21 zieht auf die Begehungsfläche Fs 398 hinunter.²⁰⁴

Hinweise auf ältere Schichten im Bereich des Raumes C

Im Westteil des Testschnitts T 1527/I/08 ist östlich vor der Mauer M 21 ein etwa 20 cm²⁰⁵ breites Stück der Mauer M 70 freigelegt worden (entspricht Mauer M 38 (in Raum G) (Abb. 02.13, Beilage 27). Sie besteht aus dünneren, dunkelbraunen, bröckeligen Lehmziegeln und weicht in ihrer Ost-West-Ausrichtung von der darüber liegende Mauer M 21 ab. Eine an die Mauer M 70 ziehende Begehungsfläche **Fs 396** dehnt sich bis ca. 1,20 m aus. Sie konnte auch in einem ca. 90 cm²⁰⁶ breiten Streifen vor der Osterweiterung des Testschnitts T 1527/I/08 beobachtet werden. Die Begehungsfläche Fs 396 zeichnet sich durch Kalkeinschlüsse, eine hellere Farbe und größere Festigkeit aus. Sie wird im Bereich vor der Osterweiterung des Testschnitts T 1527/I/08 von einer im Nordprofil erkennbaren schwarzen Aschelage (ohne Fs-Nr.) überlagert.²⁰⁷

Das Verhältnis der Belüftungskanäle zu den Böden (Beilage 31)

In der nördlichen Mauer M 6 des Raumes C befinden sich fünf Belüftungskanäle. Die obere Reihe des Belüftungssystems besteht aus den Fundstellennummern **Fs 365** (entspricht Fs 12 in Raum A), **Fs 366** (entspricht Fs 15 in Raum A) und **Fs 367** und **Fs 368**. Dagegen markiert die Fundstelle **Fs 369** in der Mauer M 6 in Raum C den einzigen Belüftungskanal der unteren Reihe, der im Testschnitt T 1527/I/08 erfasst wurde.

Von Westen aus gesehen ist der Belüftungskanal, Fundstelle Fs 365, in einem Abstand von ca. 0,80 m zur Mauer M 21 angebracht. Der nächste Belüftungskanal Fs 366 folgt in einem Abstand von ca. 1,20 m zum Belüftungskanal Fs 365. Der Abstand der Belüftungskanäle Fs 366 und Fs 367 beträgt ca. 2,40 m zur Fs 365 und untereinander. Der letzte Belüftungskanal Fs 368 der oberen Reihe liegt ca. 1,30 m vom Belüftungskanal Fs 367 entfernt. Der Abstand des Belüftungskanals Fs 369 der unteren Reihe im Testschnitt T 1527/I/08 zur Mauer M 21 beträgt ca. 1,50 m.

190 Maß nach Ftgb. SH82/1527 S. 37 vom 16.09.82.

191 Ftgb. SH82/1527 Süd Feldskizze 23 vom 16.09.82. Hier ist besonders auf die nordöstliche Ecke des Raumes hinzuweisen, in der sich eine rechteckige Konzentration des Materials befindet, die als Überrest eines Holzbalkens/-brettes interpretiert werden könnte. Dazu auch der entsprechende Ftgb.-Eintrag S. 37 vom 16.09.82.

192 Ftgb. SH82/1527 Süd Beschreibung zu Planum Nr. 7 vom 12.10.82.

193 Ftgb. SH82/1527 Süd S. 36 vom 15.09.82.

194 Maße nach Ftgb. SH82/1527 Süd Feldskizze 22 vom 15.09.82.

195 Ftgb. SH82/1527 Süd S. 36 vom 15.09.82.

196 Maß nach Ftgb. SH83/1527 Süd Feldskizze 2 vom 05.09.83.

197 Dieser Bereich des Raumes wurde lediglich im Testschnitt T 1527/I/08 erfasst.

198 Ftgb. SH83/1527 Süd Abschlussbericht vom 12.11.83.

199 Ftgb. SH83/1527 Süd S. 7 vom 05.09.83.

200 Ftgb. SH83/1527 Süd S. 7 vom 05.09.83.

201 Ftgb. SH83/1527 Süd S. 7 vom 05.09.83.

202 Ftgb. SH83/1527 Süd S. 11 vom 07.09.83.

203 Ftgb. SH83/1527 Süd S. 11 vom 07.09.83.

204 Ftgb. SH83/1527 Süd S. 11 vom 07.09.83.

205 Maß nach Ftgb. SH83/1527 Süd Feldskizze 3 vom 07.09.83.

206 Maße nach Ftgb. SH83/1527 Süd Feldskizze 3 vom 07.09.83.

207 Ftgb. SH83/1527 Süd S. 9 vom 06.09.83.

Fs 365–368 befinden sich auf einem Niveau von 232,04–232,16 m²⁰⁸ etwa in einer Flucht zueinander und liegen somit durchschnittlich 20 cm über dem Niveau des Plattenbodens Fs 338/Inst. 65 mit 231,77–231,95 m.²⁰⁹ Im Gegensatz dazu liegt der Belüftungskanal Fs 369 auf einem Niveau von 231,66 m, somit unterhalb des Niveaus des Plattenbodens Fs 338/Inst. 65 und etwa 20 cm über dem Niveau des Plattenbodens der Fs 390/Inst. 68 mit 231,44 m.²¹⁰

In der südlichen Mauer M 28 des Raumes C sind vier Belüftungskanäle angebracht, für welche die Fundstellen **Fs 330** (entspricht Fs 331 in Raum D), **Fs 334** (entspricht Fs 315 in Raum D), **Fs 345** und **Fs 346** vergeben wurden. Von Westen aus gesehen, von Mauer M 21, betragen die Abstände der Fundstelle Fs 334 ca. 0,70 m, von dort zur Fs 345 und zur Fs 346 je ca. 1,50 m und der letzte Belüftungskanal Fs 330 liegt ca. 1,90 m vom Belüftungskanal Fs 346 entfernt. Der Höhenabstand der Belüftungskanäle Fs 330, Fs 334, Fs 345 und Fs 346 zum Boden der Fs 338/Inst. 65 beträgt ca. 20 cm.²¹¹ Sie entsprechen damit den Belüftungskanälen Fs 365, Fs 366, Fs 367 und Fs 368 gegenüber in der Mauer M 6 der Schicht 3a.

Der Durchgang zu Raum J (Tür 43)

Die folgende Beschreibung bezieht sich auf die im Jahr 1982 gemachten und im Feldtagebuch SH82/1527 dokumentierten Beobachtungen in Raum C.

Innerhalb der Tür 43 befindet sich eine intentionell angelegte Zusetzung aus dunklen Lehmziegeln.²¹² Die Unterkante dieser Zusetzung liegt oberhalb des Fußbodens Fs 338/Inst. 65 (Raum C), deren Lehmziegel in den Durchgang hinein verlegt wurden.²¹³ Zwischen den Lehmziegeln der Fs 338/Inst. 65 und denen der Zusetzung wurde der dünne gelbliche Belag (Estrich? ohne Fs-Nr.) und darunter, etwa 3 cm stark, das gelbliche Material der Fundstelle Fs 348 (Raum C) angetroffen.²¹⁴ Die Höhe des Durchgangs beträgt ca. 0,7 m²¹⁵. Das Niveau des Fußbodens Fs 338/Inst. 65 (Raum C) beträgt in der Südostecke des Raumes C 231,87 m²¹⁶.

208 Maße nach Ftgb. SH82/1527 Süd Baubeschreibung zu Planum Nr. 10 vom 10.10.82.

209 Ftgb. SH82/1527 Süd Baubeschreibung zu Planum Nr. 10 vom 10.10.82.

210 Ftgb. SH82/1527 Süd Baubeschreibung zu Planum Nr. 10 vom 10.10.82.

211 Leider konnten keine direkten Maße im Ftgb. aufgefunden werden. Vgl. jedoch Ftgb. SH82/1527 Süd Baubeschreibung vom 06.10.82 mit einer exemplarischen Beschreibung des Belüftungskanals Fs 315/Fs 334 Raum D/C.

212 Ftgb. SH83/1527 Süd Grabungsfoto Nr. 340 vom 09.10.83.

213 Ftgb. SH83/1527 Süd S. 14 vom 10.09.83

214 Ftgb. SH83/1527 Süd S. 14 vom 10.09.83; hier wird eine Deutung der Fs 348 als ehemaliges Lehmziegelmaterial vorgeschlagen. Im Ftgb. SH82/1527 Beschreibung zu Planum Nr. 7 vom 12.10.82 wird dagegen eine Deutung als Holzreste vorgeschlagen.

215 Maß nach Ftgb. SH83/1527 Süd S. 14 vom 10.09.83.

216 Maß nach Planum Nr. 7 vom 09.10.82.

Im Gegensatz zu der Tür 34 (Raum G zu Raum D) und der Tür 33 (Raum K zu Raum E) ist die Tür 43 mit einem horizontalen Türsturz ausgestattet und nicht überwölbt.²¹⁷

Die Raumeinheit G|D

Raum G

Raum G des Gebäudes P wurde während der Grabungskampagnen 1981 bis 1983 in drei Testschnitten archäologisch untersucht: **1981**: T 1527/III/04, T 1527/III/05, T 1527/IV/02; **1982**: T 1527/III/04, T 1527/IV/02, T 1527/IV/06; **1983**: T 1527/IV/02, T 1527/IV/10 (Abb. 18.06–18.07, Abb. 18.09, Abb. 18.13). Die stratigraphische Abfolge der Fundstellen in Raum G ist in der Matrix Abb. 18.19 nachzuvollziehen.

Der quadratische Raum G mit einer von Seitenlänge 2,5 m wird von den Mauern M 35 im Norden, M 21 im Osten, M 29 im Süden und M 36 im Westen umgeben. Im Norden, Süden und Osten liegen Türdurchgänge, die zu den Räumen J (**Tür 46** in Mauer M 35), K (**Tür 91** in Mauer M 29) und D (**Tür 34** in Mauer M 21) führen. Der Durchgang zu Raum D Tür 34 war eingewölbt erhalten (Abb. 03.35) Die Hangerosion hat dazu geführt, dass die Mauer M 36 nur in den untersten Lagen erhalten ist. Zudem hat der rezente Kanal 2, der den Raum in Nord-Süd-Richtung durchzogen hat (Beilage 16), Störungen im Raum verursacht.

Schicht 3a und b

Die oberste Schicht 3a wird von homogenem Lehmziegelversturzt (**Fs 327**) gebildet (Oberkante: 233,66 m²¹⁸).²¹⁹ Ab einer Höhe von 232,86 m²²⁰ setzt eine Knochen- und Scherbenlage ein (ohne Fs-Nr.) ein, die sich bis auf das Niveau von ca. 232,50 m²²¹ fortsetzt. Der unter dieser Schnittstelle (interface) liegende Lehmziegelversturzt (**Fs 328**)²²² macht Schicht 3b aus. Er besteht aus sehr festem Material, in dem einige Lehmziegel noch vollständig erhalten sind.²²³ Der Lehmziegelversturzt Fs 328 reicht in der südlichen Raumhälfte bis auf die nur dort vorhandene Fundstelle **Fs 335**²²⁴ hinunter, die Schnittstelle verläuft auf dem Niveau 231,20 m²²⁵; bei Fs 335 handelt es sich um ein 5–10 cm²²⁶ starkes Band aus grauer Asche und Lehmziegelbruchstücken, welches auf der Begehungsfläche **Fs 336** aufliegt.²²⁷ In der nördlichen Raumhälfte reicht der Lehmziegelver-

217 Ftgb. SH82/1527 Süd Bauzeichnung Nr. 11 vom 06.10.82 sowie zugehörige Beschreibung vom 12.10.82.

218 Diese Maßangabe nach Pfälzner (Kap. 03: 92) konnte im Feldtagebuch nicht verifiziert werden.

219 Ftgb. SH82/1527 Süd Fundstellenliste vom 15.10.82.

220 Maß nach Profil Nr. 7 vom 04.11.81.

221 Maß nach Ftgb. SH82/1527 Süd S. 17 vom 30.08.82.

222 Ftgb. SH82/1527 Süd Fundstellenliste vom 15.10.82.

223 Ftgb. SH82/1527 Süd S. 17 vom 30.08.82.

224 Ftgb. SH82/1527 Süd S. 22 vom 02.09.82.

225 Maß nach Ftgb. SH82/1527 Süd S. 17 vom 30.08.82.

226 Maße nach Ftgb. SH82/1527 Süd S. 22 vom 02.09.82.

227 Ftgb. SH83/1527 Süd S. 17 vom 11.09.83.

sturz Fs 328 bis auf die Begehungsfläche Fs 336 hinunter²²⁸ (Niveau: 231,38 m²²⁹). Die Begehungsfläche Fs 336 besteht aus einem grauen Lehmestrich (Beilage 44.4);²³⁰ ihr Niveau steigt von 231,38 m²³¹ (Nordwestecke) auf 231,53 m²³² in der Südostecke an. Darüber hinaus ist sie in einem Streifen in der Raummitte und entlang der Nordmauer M 35 erhalten.²³³ In der Mitte des Raumes ist die Fs 336 nicht vorhanden. Dort, etwa 0,80 m westlich der Tür 34, schließt eine ca. 0,50 x 0,50 m²³⁴ breite, auf dem Niveau 231,48 m²³⁵ liegende, lokale Konzentration rötlich verbrannten Lehmziegelmaterials (**Fs 421**) an die Begehungsfläche Fs 336 an.²³⁶

Die Begehungsfläche Fs 336 konnte in den Türdurchgang 46 im Norden hinein verfolgt werden und schließt dort an die Begehungsfläche Fs 395 des Raumes J an, sodass eine Korrelation der Erdbefunde beider Räume an dieser Stelle gesichert ist.²³⁷

Die in der Begehungsfläche Fs 336 eingearbeitete 2–3 cm²³⁸ tiefe Rinne **Inst. 86** (Abb. 03.35) entspricht der Weiterführung der mittleren Rinne (Fs 377/Fs 403) in Raum D.²³⁹ Sie beginnt an der Tür 34 in der Mauer M 21 (Niveau 231,50 m²⁴⁰, Abb. 03.35). In der Raummitte ist sie nicht erhalten, konnte jedoch in der Nordwestecke, im Zwickel der Mauern M 36 und M 35, wieder erfasst werden. Ein in die Mauer M 36 integrierter Kanal führt als Verlängerung der Rinne **Inst. 86** nach außen.²⁴¹ Über eine Strecke von ca. 2,70 m (Raumdiagonale von G) ergibt sich ein Ost-West-Gefälle von ca. 1,56° zwischen Niveau 231,44 m²⁴² im Osten und Niveau 231,36 m²⁴³ im Westen. Die Anlage der Rinne muss gleichzeitig mit der Konstruktion des Plattenbodens **Inst. 84** und der zugehörigen mittleren Rinne (Fs 377/Fs 403) in Raum D durchgeführt worden sein (s.u. Tür 34).²⁴⁴

Schicht 3c und d

Die Schicht 3c beschreibt die Nutzung der Begehungsfläche Fs 336 in dem Zustand vor der Anlage der Rinne **Inst. 86**.

- 228 Ftgb. SH83/1527 Süd Abschlussbericht vom 12.11.83.
- 229 Maß nach Planum Nr. 9 vom 13.10.83.
- 230 Ftgb. SH83/1527 Süd S. 35 vom 24.09.83.
- 231 Maß nach Planum Nr. 9 vom 13.10.83.
- 232 Maß nach Ftgb. SH83/1527 Süd Feldskizze 9 vom 14.09.83.
- 233 Planum Nr. 9 vom 13.10.83.
- 234 Maß nach Ftgb. SH83/1527 Süd Beschreibung zu Planum Nr. 9 vom 12.10.83.
- 235 Maß nach Planum Nr. 9 vom 13.10.83.
- 236 Ftgb. SH83/1527 Süd S. 63 vom 06.10.83 und Beschreibung zu Planum Nr. 9 vom 12.10.83.
- 237 Ftgb. SH83/1527 Süd S. 18 vom 11.09.83.
- 238 Ftgb. SH83/1527 Süd S. 63 vom 06.10.83.
- 239 Ftgb. SH83/1527 Süd Abschlussbericht S. 2f. vom 12.11.83.
- 240 Maß nach Planum Nr. 7 vom 03.10.83.
- 241 Ftgb. SH83/1527 Süd S. 63 vom 06.10.83.
- 242 Maß nach Planum Nr. 9 vom 13.10.83.
- 243 Maß nach Planum Nr. 9 vom 13.10.83.
- 244 Ftgb. SH83/1527 Süd Abschlussbericht S. 2f. vom 12.11.83.

Unterhalb der Begehungsfläche Fs 336 befindet sich Lehmziegelschutt (**Fs 423**), welcher die Schicht 3d ausmacht.²⁴⁵

Hinweise auf ältere Schichten

Im Testschnitt T 1527/IV/02 wurde unterhalb des Lehmziegelschutts (Fs 423) eine Mauer M 38 angetroffen, die nicht mehr zu Gebäude P, Siedlungshorizont 28, gehört, sondern zu Siedlungshorizont 29 gerechnet werden muss (Beilage 27). Die Mauer M 38 ist im Vergleich zu den Mauern des Gebäudes P stärker nach N/O-S/W ausgerichtet. Sie zieht unter die Mauer M 21 und ist möglicherweise mit der im Testschnitt T 1527/I/08 in Raum C erreichten Mauer M 70 identisch. Am Westende des Testschnitts T 1527/IV/02 hat sich etwa 10–15 cm westlich vor der Mauer M 36, außerhalb des Raumes G, auf einem Niveau von 231,02–231,07 m²⁴⁶ ein Lehmbooden (**Fs 415**) erhalten (Beilage 27), der gleichfalls zum Siedlungshorizont 29 zu rechnen ist.²⁴⁷

Der Durchgang zu Raum D (Tür 34) (Abb. 02.29, 02.30, Abb. 03.35)

Die Tür 34 in Mauer M 21 mit der vollständig erhaltenen Einwölbung verbindet die Räume G und D. Die Breite des Türdurchgangs auf der zu Raum G gelegenen Seite beträgt 0,68 m²⁴⁸. Der gewölbte Türsturz wurde aus 13 trapezoid geformten Gewölbeziegeln mit einer Breite von 16 auf 7 cm hergestellt.²⁴⁹ Im Durchgang befinden sich zwei Stufen.²⁵⁰ Das Niveau der Begehungsfläche Fs 336 in Raum G entspricht dem Niveau des Plattenbodens **Inst. 81** in Raum D (Schicht 3f, s. Beschreibung Raum D).²⁵¹ Mit der späteren Konstruktion der mittleren Rinne Fs 377/Fs 403 in Raum D und dem dazugehörigen Plattenboden **Inst. 84** wurde das Begehungsniveau im gesamten Raum D angehoben, nicht aber im Raum G. Die so notwendig gewordene Stufe im Türdurchgang 34 liegt auf einem Niveau von 231,94 m²⁵². (Abb. 02.29a) Die Scheitelhöhe des Türdurchgangs beträgt von diesem Niveau aus 1,24 m²⁵³. Die darauffolgende Erweiterung des Entwässerungssystems in Raum D um die nördliche (Fs 378/Fs 405) und die südliche Rinne (Fs 376/Fs 404) mit ihren Querrinnen und dem dazugehörigen Plattenboden **Inst. 66** bedeutete eine weitere Anhebung des Begehungsniveaus in Raum D. Bei die-

- 245 Ftgb. SH83/1527 Süd Fundstellenliste vom 14.10.83.
- 246 Maße nach Ftgb. SH83/1527 Süd Feldskizze 16 vom 05.10.83.
- 247 Ftgb. SH83/1527 Süd S. 55 vom 04.10.83 und S. 63 vom 06.10.83.
- 248 Maße nach Ftgb. SH82/1527 Süd Baubeschreibung Nr. 9 vom 11.10.82.
- 249 Ftgb. SH82/1527 Süd Baubeschreibung Nr. 9 vom 11.10.82.
- 250 Ftgb. SH83/1527 Süd Grabungsfotos Nr. 355–357 vom 10.10.83.
- 251 Ftgb. SH83/1527 Süd Abschlussbericht S. 2f. vom 12.11.83.
- 252 Maß nach Planum Nr. 7 vom 03.10.83.
- 253 Für die Scheitelhöhe der Tür vgl. Planum Nr. 6 vom 18.09.82 (von Raum D betrachtet) sowie Planum Nr. 9 vom 05.10.82 (von Raum G betrachtet). Anmerkung der Verfasser: Für die Ermittlung der Türdurchgangshöhe wurde eine gemittelte Scheitelhöhe von 233,18 m angenommen. Scheitelhöhenangaben: Raum G (233,23 m); Raum D (233,13 m).

sem Vorgang entstand eine zweite Stufe (Niveau: 232,11 m²⁵⁴; Abb. 02.29c) im Türdurchgang 34, sodass das Begehungs-niveau in diesem Bereich zweifach abgetreppert ist. Die Höhe des Türdurchgangs beträgt von diesem Niveau aus ca. 1,07 m. Zu einem späteren Zeitpunkt, nach der Anlage des jüngsten Plattenbodens Inst. 66²⁵⁵ in Raum D, wurde der Durchgang von Raum G zu Raum D (Tür 34) zugesetzt (**Fs 402**).²⁵⁶ Die Füllung des Türdurchgangs 34 besteht von Raum G aus betrachtet – im Gegensatz zu Raum D – aus kaum geordnet verlegtem Lehmziegelbruch, der mit einigen Keramikscherben durchsetzt ist.²⁵⁷ Erst nach Herausnahme des Ziegelbruchs wurde die Außenkante der gemauerten Zusetzung erfasst, die folglich nicht die gesamte Türbreite einnahm.

Raum D

Raum D des Gebäudes P wurde während der Grabungskampagnen 1981 bis 1983 in sieben Testschnitten archäologisch untersucht: **1981**: T 1527/II/05; T 1527/II/06; T 1527/II/07; T 1527/II/08; **1982**: T 1527/II/11; T 1527/II/12; T 1527/III/12 (Abb. 18.06–18.10). Die stratigraphische Abfolge der Fundstellen in Raum D ist in der Matrix Abb. 18.20 nachzuvollziehen.

Raum D wird von den ost-westlich verlaufenden Mauern M 28 und M 25 in Norden und Süden sowie im Westen von Mauer M 21 mit der **Tür 34** zu Raum G und im Osten von Mauer M 22 eingefasst. Es ergibt sich ein rechteckiger Grundriss.

Schichten 3a bis 3c

Die oberste Schicht 3a erstreckt sich über die gesamte Fläche des Raumes und besteht aus braunem, homogenem Lehmziegelversturzt (ohne Fs-Nr.). Im Südosten des Raumes ist vor Mauer M 25 ab einer Höhe von 235,28 m²⁵⁸ eine einreihige aus vier Lagen bestehende Lehmziegelmauer vorgeblendet (ohne Fs-Nr.) (Abb. 03.24), welche mit einem Ascheband (ohne Fs-Nr.) in Verbindung steht.²⁵⁹ Sie wird zur Schicht 3b gerechnet. Die Ziegel der Vorblendung haben eine Kantenlänge von 36 cm.²⁶⁰

Schicht 3c beginnt ab einer Höhe von ca. 232,88 m²⁶¹ mit dem Lehmziegelversturzt (**Fs 301** in Testschnitt T 1527/II/11, entspricht **Fs 309** in Testschnitt T 1527/III/12, Abb. 18.09; Abb. 03.25), auf dem die Vorblendung der Schicht 3b (Abb. 03.24) gegründet wurde. Dieser reicht bis auf den Plattenboden **Fs 317/Fs 337/Inst. 66** (Nivellements der Oberkante:

232,00–232,10 m²⁶²; Abb. 02.28, Abb. 03.26) hinab. In dem Lehmziegelversturzt der Fs 301/Fs 309 sind die **Fs 303** und **Fs 305/Fs 306** (Abb. 03.27) in der westlichen Hälfte und die **Fs 325** in der östlichen Hälfte des Raumes (Testschnitt T 1527/II/12, Abb. 18.09) eingebettet. Bei Fs 303 handelt es sich um ein vor Tür 34 liegendes Keramikrohr²⁶³ (Niveau: ca. 232,21 m²⁶⁴; Abb. 02.36, Abb. 03.27), während die Fs 305/Fs 306 eine Scherbenlage darstellt, die über dem Plattenboden Fs 317/Fs 337/Inst. 66 liegt²⁶⁵. Die Fundstelle Fs 325 besteht aus einer homogenen Masse rötlich sandigen Lehms ohne Struktur²⁶⁶, die ca. 10 cm oberhalb des Plattenbodens Fs 317/Fs 337/Inst. 66 (Niveau: 232,10–232,00 m²⁶⁷) einen Materialwechsel darstellt und im Feldtagebuch als Reste einer Begehungsfläche angesprochen wurden.²⁶⁸

Schicht 3d

Die Schicht 3d wird von dem Lehmziegelplattenboden Fs 317/Fs 337/Inst. 66 markiert. Er ist aus drei Lagen Lehmziegel aufgebaut, in die in Längsrichtung des Raumes ein Drainagesystem bestehend aus drei parallel verlaufenden Rinnen integriert ist, die von der obersten Lehmziegellage abgedeckt wurden (Abb. 02.28, Abb. 03.29). Querrinnen verbinden die beiden seitlichen mit der mittleren Hauptrinne in der Längsachse des Raumes.

Die nördliche Rinne (**Fs 378/Fs 405**) verläuft in einem Abstand von ca. 75 cm²⁶⁹ von der mittleren Rinne parallel zur Mauer M 28 auf einem Niveau von 231,76–231,89 m²⁷⁰ (Abb. 03.29, Abb. 02.30).²⁷¹ Vor der Mauer M 22 ist sie mit einer Querrinne (**Fs 417**) mit der mittleren Rinne (**Fs 377/Fs 403**) (Abb. 03.29) verbunden.

Die mittlere Rinne führt im Westen unter die Tür 34 hindurch in den Raum G.²⁷² Im Osten stößt sie gegen die Mauer M 22. Ihre Breite beträgt 20–22 cm²⁷³. Das Niveau der mittleren Rinne etwa 0,5 m vor dem Türdurchgang 34 liegt bei 231,60 m²⁷⁴ (Abb. 03.29) und sinkt dann unmittelbar vor dem Türdurchgang auf 231,55 m²⁷⁵ (Abb. 03.36) ab. Ihr Ost-West Gefälle über die Strecke von ca. 4,25 m beträgt ca. 0,67° (Abb. 03.29).

In einem Abstand von ca. 35 cm zur mittleren Rinne verläuft die südliche Rinne (**Fs 376/Fs 404**) auf einem Ni-

254 Maß nach Planum Nr. 7 vom 03.10.83.

255 Installation 66 wurde auch als Fs 317 bzw. Fs 337 bezeichnet.

256 Ftgb. SH 83/1527 Süd Grabungsfoto Nr. 47 vom 06.08.83.

257 Planum Nr. 9 vom 05.10.82.

258 Maß nach Planum Nr. 12 vom 27.09.81.

259 Ftgb. SH 81/1527 S. 38 und Feldfoto Nr. 47 vom 23.09.81.

260 Ftgb. SH 81/1527 S. 36 vom 23.09.81 sowie Maß nach Feldskizze 17 vom 23.09.81.

261 Maß nach Ftgb. SH 82/1527 Süd Feldskizze 4 vom 18.09.82. Vgl. auch 82/1527 Süd S. 7 vom 21.08.82 zur Definition der Erdbefunde.

262 Maße nach Planum Nr. 20 vom 13.10.82.

263 Ftgb. SH 82/1527 Süd Grabungsfoto Nr. 86 vom 06.09.82.

264 Ftgb. SH 82/1527 Süd Feldskizze 4 vom 18.08.82.

265 Ftgb. SH 82/1527 Süd S. 4 vom 18.08.82.

266 Ftgb. SH 82/1527 Süd S. 17 vom 30.08.82.

267 Ftgb. SH 82/1527 Süd S. 17 vom 30.08.82.

268 Ftgb. SH 82/1527 Süd Fundstellenliste.

269 Maß nach Ftgb. SH 83/1527 Süd Feldskizze 9 vom 14.09.83.

270 Maße nach Planum Nr. 8 vom 06.10.83.

271 Ftgb. SH 83/1527 Süd S. 28f. vom 20.09.83.

272 Ftgb. SH 83/1527 Süd Beschreibung zu Planum Nr. 8 vom 11.11.83.

273 Maße nach Ftgb. SH 83/1527 Süd Beschreibung zu Planum Nr. 14 vom 11.11.83.

274 Maß nach Planum Nr. 8 vom 06.10.83.

275 Maß nach Planum Nr. 8 vom 06.10.83.

veau von 231,78–231,73 m²⁷⁶ parallel zur Mauer M 25 (Abb. 03.29, Abb. 02.30). Parallel zur Mauer M 22 ist sie in der Raummitte durch je einer Querrinne (**Fs 416**, **Fs 418**) mit der mittleren Rinne verbunden. In Analogie zu den Querrinnen Fs 416 und 418 deutet sich eine weitere Querrinne kurz vor der Mauer M 21 an, die während der Grabungsarbeiten nicht freigelegt wurde.

Während die nördliche und südliche Rinne im Zuge des Aufbaus des Plattenbodens Fs 317/Fs 337/Inst. 66 entstanden sind, ist die mittlere Rinne mehrphasig (Abb. 03.30).

Schicht 3e

Auf dem Niveau von 231,71 m²⁷⁷ ist an der südlichen Wandung der mittleren Rinne (Fs 377/Fs 403) ein Versatz festgestellt worden, der wahrscheinlich eine ältere Rinnenabdeckung (ohne Fs-Nr.) aufgenommen hat, von der nur wenige Reste erhalten waren.²⁷⁸ Die den Versatz gestaltenden Lehmziegel (Niveau der Oberkante: 231,88 m²⁷⁹) markieren höchstwahrscheinlich einen älteren Plattenboden (**Fs 362/Inst. 84**), der die Schicht 3e ausmacht, die ihrerseits mit einem Drainagesystem ausgestattet war. Um ihn freizulegen, hätte die Schicht 3d abgetragen werden müssen, was nicht sinnvoll erschien. Ihr Niveau deckt sich in etwa mit dem Niveau der Unterkante der nördlichen (Fs 378/Fs 405) und südlichen (Fs 376/Fs 404) Parallel- und Querrinnen. Ein weiteres Indiz dafür, dass es sich bei Fs 362/Inst. 84 tatsächlich um einen älteren Plattenboden handelt, stellt eine Verputzschicht auf der Mauer M 25 dar, die auf den Boden der nicht vollständig ausgegrabenen Querrinne herunterzieht.²⁸⁰

Schicht 3f

Am Boden der mittleren Rinne wurden Lehmziegel beobachtet, die wegen ihrer unterschiedlichen Materialkonsistenz zu einem dritten Plattenboden (**Installation 81**) in Raum D gerechnet werden.²⁸¹ Wie der Plattenboden Fs 362/Inst. 84, konnte auch dieser Plattenboden (Inst. 81) nicht auf größerer Fläche freigelegt werden.

Der Durchgang zu Raum G (Tür 34)

Tür 34 befindet sich in der westlichen Mauer M 21 des Raumes D und stellt den Durchgang zu Raum G dar (Abb. 02.29, 02.30, Abb. 03.35). Die Breite des Türdurchgangs auf der in Raum D gelegenen Seite beträgt 0,72 m²⁸². Der

gewölbte Türsturz wurde aus 13 trapezoid geformten Gewölbeziegeln mit einer Breite von 16 auf 7 cm hergestellt.²⁸³ Die Türfüllung wurde in der Mitte geschnitten und die südliche Hälfte herausgenommen. Dadurch konnte die Art der Zusetzung des Türdurchgangs 34 näher beobachtet werden; sie besteht aus regelmäßig gesetzten Lehmziegeln und losem Material.

Das Niveau des untersten Plattenbodens Inst. 81 in Raum D (Schicht 3f) entspricht dem Niveau des Bodens Fs 336 in Raum G.²⁸⁴ Die mittlere Rinne (Fs 377/Fs 403) in Raum D erfährt ihre Verlängerung in der in den Boden Fs 336 eingetieften Rinne Inst. 86 in Raum G.²⁸⁵ Durch die Konstruktion des Plattenbodens Fs 362/Inst. 84 und des jüngsten Plattenbodens Fs 317/Fs 337/Inst. 66 in Raum D wurde das Fußbodenniveau in Raum D gegenüber Raum G erhöht. Dies zog die Anlage von zwei Stufen im Türdurchgang 34 nach sich (s. Beschreibung zu Raum G).²⁸⁶

Das Belüftungssystem (Beilage 31)

Die Belüftungskanäle sind in den nördlichen (M 28) und südlichen (M 25) Langmauern des Raumes D integriert. Lediglich die obere Reihe der Belüftungskanäle wurde in Raum D erfasst. Von Westen her betrachtet liegt der Belüftungskanal **Fs 307** in der Mauer M 25 (entspricht Fs 313 in Raum E) in einem Abstand von ca. 1 m zur Mauer M 21. In Abständen von ca. 1,10 m folgen der Belüftungskanal **Fs 371** (entspricht Fs 372 in Raum E), von ca. 1,50 m dazu der nächste Belüftungskanal **Fs 356** und von ca. 1,1 m der Belüftungskanal ohne Fs-Nr.²⁸⁷, dessen Abstand zur Mauer M 22 nur ca. 0,5 m beträgt.²⁸⁸ Die Höhe der Belüftungsanlage in der Mauer M 25 zum Plattenboden Fs 317/Fs 337/Inst. 66 variiert zwischen 10–20 cm²⁸⁹.

In die Mauer M 28 sind von Westen aus gesehen die Belüftungskanäle **Fs 315** (Abb. 02.21; entspricht Fs 334 in Raum C), **Fs 345** (Bezeichnung nach Raum C), **Fs 346** (Bezeichnung nach Raum C) und **Fs 331** (entspricht Fs 330 in Raum C) integriert. Die Abstände von M 21 betragen je 1,30 m zu Fs 315, zu Fs 345, zu Fs 346 und ca. 1,10 m zu Fs 331.²⁹⁰ Die Höhe der Belüftungsanlage in der Mauer M 28 zum Plattenboden Fs 317/Fs 337/Inst. 66 variiert zwischen 15–25 cm.²⁹¹

276 Maße nach Planum Nr. 8 vom 06.10.83.

277 Maß nach Ftgb. SH83/1527 Süd Beschreibung zu Planum Nr. 14 vom 11.11.83.

278 Ftgb. SH83/1527 Süd Beschreibung zu Planum Nr. 14 vom 11.11.83.

279 Maß nach Ftgb. SH83/1527 Süd Beschreibung zu Planum Nr. 14 vom 11.11.83.

280 Ftgb. SH83/1527 Süd Beschreibung zu Planum Nr. 14 vom 11.11.83 und Ftgb. SH83/1527 S. 52 vom 01.10.83

281 Ftgb. SH83/1527 Süd Beschreibung zu Planum Nr. 14 vom 11.11.83.

282 Maß nach Ftgb. SH82/1527 Süd Baubeschreibung Nr. 6 vom 19.09.82.

283 Ftgb. SH82/1527 Süd Baubeschreibung Nr. 6 vom 19.09.82.

284 Ftgb. SH83/1527 Süd Abschlussbericht S. 2f. vom 12.11.83.

285 Ftgb. SH83/1527 Süd Abschlussbericht S. 2f. vom 12.11.83.

286 Ftgb. SH83/1527 Süd Abschlussbericht S. 2f. vom 12.11.83 und Grabungsfotos Nr. 355–357 vom 10.10.83.

287 Ftgb. SH82/1527 Süd Grabungsfoto Nr. 287 vom 13.10.82.

288 Abstandsangaben nach Ftgb. SH83/1527 Süd Feldskizze 31 vom 15.10.82.

289 Schätzung nach Ftgb. SH82/1527 Süd Grabungsfoto Nr. 287 vom 13.10.82. Man beachte, dass sich unter den Belüftungskanälen zwei Ziegelreihen befinden.

290 Abstandsangaben nach Ftgb. SH83/1527 Süd Feldskizze 31 vom 15.10.82.

291 Schätzung nach Höhenangabe der exemplarischen Beschreibung des Belüftungskanals Fs 315 im Ftgb. SH82/1527 Süd vom 06.10.82.

Räume E''²⁹²-F und Raum E

Die Räume E''-F und Raum E des Gebäudes P wurden während der Grabungskampagnen 1981 bis 1983 in zehn Testschnitten archäologisch untersucht: **1981**: T 1527/II/09, T 1527/II/10, T 1527/III/06; **1982**: T 1527/III/13, T 1527/III/14, T 1527/III/15, T 1527/III/16, T 1527/III/17; **1983**: T 1527/II/14, T 1527/II/15 (Abb. 18.06–18.07, Abb. 18.09–18.13). Die stratigraphische Abfolge der Fundstellen in den Räumen E''-F und Raum E ist in der Matrix Abb. 18.21 nachzuvollziehen.

Die Räume E'' und F bildeten ursprünglich eine Einheit (Raum E) derselben Größe wie die nördlich gelegenen Räume C und D. Raum E ist von den Mauern M 25 im Norden, M 22 im Osten, M 32 im Süden und M 21 im Westen umgeben. In der Mauer M 21 befindet sich der einzige eingewölbte **Türdurchgang 33** (Scheitelhöhe: 1,40 m²⁹³ über Lehmziegelplattenboden **Fs 361/Inst. 67** im Raum E), der zu dem noch nicht ausgegrabenen Raum K führt (Abb. 03.36).

Die stratigraphisch älteren Schichten 3g bis 3d haben sich akkumuliert, als der Raum E noch eine vollständige Einheit war. In der Schicht 3c wurde die türlose Trennmauer M 31 eingezogen, die den Raum in zwei Bereiche unterteilte – den westlichen, größeren Bereich E'' und den östlichen, kleineren Bereich F, in denen sich jeweils die Schichten 3a-3c akkumulierten.

Während der Grabungsarbeiten wurden die Erdlagen im westlichen und östlichen Raumbereich ab der Schicht 3d (Raum E), getrennt beobachtet und bezeichnet. Eine Korrelation fand erst gegen Ende der Grabungskampagne 1983 statt. Die hier wiedergegebene Einteilung in Schichten folgt der schematischen Skizze im Ftgb. SH 83/1527 Süd vom 08.10.83 sowie dem zugehörigen „Kommentar zur Skizze R. E/F“ S. 66–68 vom 09.10.83 (Beilage 46.1). Innerhalb dieser Darstellung richtet sie sich nach der differenzierteren Erdlagenzählung im östlichen Bereich (ehemaliger Raum F) bis auf den Plattenboden Inst. 67. Die Schicht 3g4 ist im Feldtagebuch nicht als solche ausgewiesen, sondern Pfälzner hat die Fs 360 als Schicht 3g4 definiert (Kap. 03: 96).

Schichten 3a bis 3c in Raum E''

Die oberste Schicht 3a des Raumes E'' wird von einem homogenen Lehmziegelversturz (**Fs 308/Fs 318**) gebildet.²⁹⁴ Er steht ab dem erhaltenen Niveau (Niveau: 234,85 m²⁹⁵) der Mauer M 25 an. Unter dem Material der Fs 308/Fs 318 befindet sich eine graue Aschelage (**Fs 340**), die den Beginn

der Schicht 3b markiert.²⁹⁶ Ihre höchste Erhebung wird als **Fs 319**²⁹⁷ bezeichnet und liegt an der Nordseite des Testschnitts T 1527/III/15 (Abb. 18.09) an der Mauer M 25 zwischen 9–10 m Ost²⁹⁸ auf einem Niveau von 232,20 m (Pfälzner Kap. 03: 96).²⁹⁹ Die Aschelage Fs 340 zieht im Süden bei einem Niveau von 232,03 m³⁰⁰ ca. 30 cm³⁰¹ vor der Mauer M 32 gegen das dort ab einem Niveau von 232,10 m³⁰² anstehende Lehmziegelschuttmaterial der **Fs 360** (Schicht 3g; Beilage 46.1).³⁰³ Das Material der Fs 360 bildet im südwestlichen Raumbereich eine Erhebung, gegen die das Material der stratigraphisch jüngeren Schichten 3b (Raum E'', Fs 340) und 3c–3f (Raum E, Fs 341–342, Fs 350–351 und Fs 358) heranzieht (Beilage 46.1).³⁰⁴

Unter der Fs 340 bildet eine rötliche, weiche Erdlage mit Kalkeinschlüssen (**Fs 341**)³⁰⁵ die Schicht 3c, die von Nord (Niveau: 232,08 m³⁰⁶) nach Süd (Niveau: 231,87 m³⁰⁷) abfällt. Sie zieht im Norden gegen die Mauer M 25 und im Süden gegen das Lehmziegelschuttmaterial der Fs 360. Im Osten, vor der Trennmauer M 31, wird das Material der Fundstelle Fs 341 direkt von dem Lehmziegelversturz der Fundstelle Fs 308/Fs 318 der Schicht 3a überlagert. Die Fs 341 zieht unter die Trennmauer M 31, deren unterste Ziegellage auf der Fundstelle gründet (Niveau: 232,18 m³⁰⁸). Es wurde vermutet, dass sie während der Anlage der Trennmauer M 31 als Begehungsfläche diente.³⁰⁹ Im Raum F ist die Fs 341 nicht vorhanden.³¹⁰

296 Eine im Feldtagebuch erwähnte Fs 312 (Nivellements: 231,70–231,89 m, Maße nach Ftgb. SH 82/1527 Süd Feldskizze 7 vom 22.08.82) wurde als Begehungsfläche angesprochen und liegt im Testschnitt T 1527/III/13 (Ftgb. SH 82/1527 Süd S. 11 vom 23.08.82). In der weiteren Grabung wurde sie jedoch nicht weiterverfolgt.

297 Zunächst wurde Fs 319 als Begehungsfläche angesprochen (Ftgb. SH 82/1527 Süd S. 11 vom 23.08.82) und später (Ftgb. SH 82/1527 Süd S. 23 vom 04.09.82) als ein zur Fs 340 gehöriger Aschefleck umdefiniert.

298 Maße nach Ftgb. SH 82/1527 Süd Feldskizze 15 vom 05.09.82.

299 Ftgb. SH 82/1527 Süd S. 24 vom 05.09.82. Eine weitere Fundstelle Fs 311 wird lediglich auf dem Fundzettel 82/1527/0330 vom 22.08.82 erwähnt. Danach handelt es sich um eine Scherbenkollektion, die der Schicht 3b zugeordnet wird.

300 Maß nach Ftgb. SH 82/1527 Süd Feldskizze 16 vom 06.09.82.

301 Maß nach Ftgb. SH 82/1527 Süd Feldskizze 16 vom 06.09.82.

302 Maß nach Ftgb. SH 82/1527 Süd Feldskizze 16 vom 06.09.82.

303 Ftgb. SH 82/1527 Süd S. 24 vom 05.09.82 und schematische Skizze vom 08.10.83.

304 Ftgb. SH 83/1527 Süd schematische Skizze vom 08.10.83.

305 Im Ftgb. SH 82/1527 Süd S. 26 vom 06.09.82 wird von einer Lage rötlicher Erde ohne Fs-Zuweisung „zwischen“ den Fundstellen Fs 340 und Fs 341 berichtet. Da sie sich von der aschigen Erdlage der Fs 340 deutlich unterscheidet, ist sie wohl der Fs 341 zuzurechnen.

306 Maß nach Ftgb. SH 82/1527 Süd Feldskizze 21 vom 14.09.82. Anm.: Die Maßangabe 231,99 m nach Pfälzner Kap. 03: 93 konnte nicht im Feldtagebuch verifiziert werden.

307 Maß nach Ftgb. SH 82/1527 Süd Feldskizze 23 vom 16.09.82.

308 Maß nach Ftgb. SH 83/1527 Süd Feldskizze 5 vom 10.09.83.

309 Ftgb. SH 82/1527 Süd S. 26 vom 06.09.82.

310 Ftgb. SH 83/1527 Süd S. 68 vom 10.10.83.

292 Die Bezeichnung E'' ist notwendig, weil die Bezeichnung N.N.‘ schon für die Räume des Obergeschosses des Gebäudes P vergeben ist.

293 Ftgb. SH 82/1527 Süd S. 46 vom 25.08.82.

294 Ftgb. SH 82/1527 Süd S. 10 vom 22.08.82. Für Fs 318 Ftgb. SH 82/1527 Süd Fundstellenliste.

295 Maß nach Planum Nr. 23 vom 28.11.81.

Schichten 3a bis 3c in Raum F

Die Südostecke des Raumes F wird von einer rezenten Erosionsrinne durchzogen (Beilage 16). Die Schicht 3a ist hier nicht mehr erhalten.³¹¹ Im übrigen Bereich von Raum F steht ab einem Niveau von 235,00 m (Pfälzner Kap. 03: 94) homogener Lehmziegelversturz (**Fs 391**) der Schicht 3a an.³¹² Darunter folgt eine grauschwarze Aschelage (**Fs 392**) (Nivellement der Oberkante: 232,86 m³¹³),³¹⁴ die nur in der Nordwestecke des Raumes F vorhanden ist. Sie bildet zusammen mit der im Südteil (Nivellement der Oberkante: 232,92 m³¹⁵) und in der Nordostecke (Nivellement der Oberkante: 232,99 m³¹⁶) des Raumes F gelegenen weißlichen Asche (**Fs 393**) die Schicht 3b. In der Mitte des Raumes reicht der Lehmziegelversturz Fs 391 deutlich tiefer und liegt nicht auf der Asche der Fundstellen Fs 392 und Fs 393 auf, sondern direkt auf einer hellbraunen, lockeren Erdlage (**Fs 397**) der Schicht 3c. Die Fs 397 wird demnach von den Fs 391–393 überlagert.³¹⁷ Die hellbraune, lockere Erde der Fs 397, in welcher sich zudem Knochen fanden³¹⁸, nimmt die gesamte Fläche des Raumes F ein.³¹⁹ Ihre Oberkante liegt bei einem Niveau von 232,63–232,72 m³²⁰. In der Südostecke vor der Mauer M 22 auf einer Höhe von 232,77 m³²¹ befindet sich die **Installation 71**³²², welche im Feldtagebuch als zur Fs 397 gehörig betrachtet wurde, jedoch mit großer Wahrscheinlichkeit der Fs 391 (Lehmziegelversturz der Schicht 3a) zugeordnet werden kann.³²³ Es handelt sich um eine zufällige, halbrunde Anordnung von verstürzten Lehmziegeln. Zwischen den Lehmziegeln der Inst. 71 und der Mauer M 22 liegt Asche. Sowohl die Inst. 71 als auch die Asche liegen auf keiner Begehungsfläche auf.³²⁴

Schicht 3d und e in Raum E

Die Räume E'' und F bilden ab der Schicht 3d eine zusammengehörige Einheit, die die Bezeichnung Raum E führt.³²⁵

Die Schicht 3d in Raum E besteht aus Lehmziegelversturz (**Fs 342** westlicher Raumbereich; **Fs 399** östli-

cher Raumbereich). Im Westen liegt der Versturz unter der rötlichen, weichen Erdlage mit Kalkeinschlüssen (Fs 341 der Schicht 3c). Im Osten liegt er hingegen unter der hellbraunen, lockeren Erdlage Fs 397 der Schicht 3c und zieht unter der Trennmauer M 31 hindurch. In der westlichen Raumhälfte hat die Erdlage des Lehmziegelversturzes (Fs 342) eine Stärke von ca. 10 cm³²⁶ bei einem Nivellement der Oberkante von ca. 232,06 m³²⁷. In der östlichen Raumhälfte zieht der Lehmziegelversturz (Fs 399) gegen die Ostmauer M 22 bei einem Anstieg des Niveaus der Oberkante auf 232,40 m³²⁸.

Unter dem Material der Fs 342 und Fs 399 folgt eine Lage aus Konglomeratsteinen (**Fs 349** westlicher Raumbereich, Abb. 03.38–03.39, **Fs 401** östlicher Raumbereich, Abb. 03.40), die die Schicht 3e bildet. Im Westen liegt die Steinlage auf einem Niveau von 231,76–231,96 m³²⁹. Nach Osten steigt sie bis an die Mauer M 22 auf 232,34 m³³⁰. Ihre maximale Ausdehnung beträgt von West nach Ost ca. 3,10 m³³¹. In der Nordostecke der Mauern M 25 und M 22 konnte dieses Material nicht beobachtet werden (Abb. 03.40).³³² Stattdessen steht hier der bereits zur Schicht 3f gehörige Lehmziegelschutt der **Fs 406** an.

Schicht 3f in Raum E

Unter der Steinlage (Fs 349 westlicher Raumbereich; Fs 401 östlicher Raumbereich) der Schicht 3e liegt im Osten des Raumes eine Lage aus brauner, lockerer Erde mit Lehmziegelschutt (Fs 406)³³³ auf einem Niveau von 232,00–232,09 m³³⁴, die den Beginn der Schicht 3f markiert. Darunter folgt eine braune, lockere Erdlage (**Fs 411**), die im Westen des Raumes eine kiesige Struktur (**Fs 350**, Niveau: 231,78 m³³⁵) aufweist. Im Osten schließt die Fs 411 eine Scherbenlage (**Fs 410**, Niveau: 231,71–231,98 m³³⁶) ein. In der westlichen Raumhälfte folgt unter der Fs 350 die **Fs 351**, eine gelbliche, feinkörnige Erdlage (Niveau ca.

311 Ftgb. SH 83/1527 Süd S. 7 und Feldskizze 2 vom 05.09.83.

312 Ftgb. SH 83/1527 Süd S. 7f. vom 05.09.83.

313 Maß nach Ftgb. SH 83/1527 Süd Feldskizze 2 vom 06.09.83.

314 Ftgb. SH 83/1527 Süd S. 10 vom 06.09.83.

315 Maß nach Ftgb. SH 83/1527 Süd Feldskizze 2 vom 06.09.83.

316 Maß nach Ftgb. SH 83/1527 Süd Feldskizze 2 vom 06.09.83.

317 Ftgb. SH 83/1527 Süd S. 10 vom 06.09.83.

318 Ftgb. SH 83/1527 Süd S. 13 vom 08.09.83.

319 Ftgb. SH 83/1527 Süd S. 12 vom 07.09.83.

320 Maße nach Ftgb. SH 83/1527 Süd Feldskizze 3 vom 07.09.83.

321 Maß nach Ftgb. SH 83/1527 Süd Feldskizze 3 vom 07.09.83.

322 Die I 71 wurde zunächst fälschlicherweise als Herd angesprochen, später stellte sich heraus, dass es sich um Lehmziegelversturz handelt, Ftgb. SH 83/1527 Süd S. 12 vom 07.09.83.

323 Ftgb. SH 83/1527 Süd S. 12 vom 07.09.83 und Ftgb. SH 83/1527 S. 13 vom 08.09.83.

324 Ftgb. SH 83/1527 Süd S. 19 vom 11.09.83.

325 Ftgb. SH 82/1527 Süd S. 38 vom 18.09.82.

326 Maß nach Ftgb. SH 82/1527 Süd S. 38 vom 18.09.82.

327 Maß nach Ftgb. SH 82/1527 Süd S. 38 vom 18.09.82, schematische Zeichnung 1 sowie Feldskizze 24 vom 19.09.82.

328 Ftgb. SH 83/1527 Süd S. 16 vom 10.09.83 und S. 67 vom 09.10.83.

329 Maße nach Ftgb. SH 82/1527 Süd Feldskizze 24 vom 19.09.82 und Feldskizze 30 vom 11.10.82.

330 Maß nach Ftgb. SH 83/1527 Süd Feldskizze 7 vom 12.09.83 und S. 67 vom 09.10.83.

331 Maß nach Ftgb. SH 82/1527 Süd Feldskizze 30 vom 11.10.82 und Ftgb. SH 83/1527 Feldskizze 7 vom 12.09.83.

332 Ftgb. SH 83/1527 Süd S. 28 vom 20.09.83.

333 Ftgb. SH 83/1527 Süd S. 33 vom 22.09.83. Die Erdlage Fs 406 wurde während der Grabung zunächst als Begehungsfläche angesprochen, jedoch über den genannten Feldtagebucheintrag hinaus nicht mehr als solche bezeichnet. Pfälzner Kap 03: 95 interpretiert die Fundstelle ausdrücklich als „braune Erdschicht mit Lehmziegelschutt“ und schließt eine Interpretation als Begehungsfläche aus.

334 Maße nach Ftgb. SH 83/1527 Süd Feldskizze 12 vom 22.09.83

335 Maß nach Ftgb. SH 82/1527 Süd Fundzettel SH 82/1527/0416 vom 19.09.82.

336 Maße nach Ftgb. SH 83/1527 Süd Fundzettel 83/1527/0071–0074 vom 27.09.83.

231,76 m³³⁷). Darunter verläuft eine ca. 4 cm starke, graue, aschige Erdlage (**Fs 358**, Niveau; 231,68–231,72 m³³⁸). In der Mitte des östlichen Raumbereichs stellt ein lokaler Aschefleck (ohne Fs-Nr.; Niveau: 231,73 m³³⁹) die Entsprechung zu der Aschelage Fs 358 des westlichen Raumbereichs dar.³⁴⁰

Schicht 3g in Raum E

Die Schicht 3g des Raumes E gliedert sich nach dem Ftgb.³⁴¹ in drei Nutzungsphasen 3g1–3.

(3g1) Die unterste Lage der Schicht 3g wird von dem Lehmziegelplattenboden **Fs 361/Inst. 67** (Abb. 02.20, Abb. 03.41) gebildet, der mit den Böden der Räume A, C und D vergleichbar ist. Seine Ziegel bestehen aus groben, dunklen, mit viel Häcksel gemagertem Lehm.³⁴² Die Lehmziegelsetzung des Plattenbodens spart einen ca. 15–20 cm breiten Bereich entlang aller Mauern des Raumes E aus.³⁴³ Hier wurde zusammen mit dem Lehmziegelplattenboden eine Rinne (**Inst. 85**) als rauminterne Konstruktion angelegt. Sie weist ein Ost-West-Gefälle auf, besitzt jedoch weder Zu- noch Abfluss.

(3g2) Die Nutzungsphase g2 markiert das Ende der Benutzung der Rinne Inst. 85 und beschreibt deren Zusetzung mit Lehmziegelbruchstücken.³⁴⁴

(3g3) Ein ca. 1–2 cm³⁴⁵ starker, hellgrauer, sehr fester Lehmestrich (ohne Fs-Nr.) überzieht den Plattenboden Fs 361/Inst. 67.³⁴⁶ In der westlichen Raumhälfte liegt er auf dem Niveau von 231,56 m³⁴⁷ und steigt in der östlichen Raumhälfte bis auf das Niveau von 231,73 m³⁴⁸ an. Im nordöstlichen Teil des westlichen Raumbereichs sowie im Osten konnte er nicht erfasst werden. Über dem Lehmziegelplattenboden Fs 361/Inst. 67 und der Rinnenzusetzung liegt auf dem hellgrauen Lehmestrich ohne Fs-Nr. eine Begehungsfläche aus grünem, kalkigem Lehm (**Fs 413**, Niveau: 231,76 m³⁴⁹), die sich östlich des Türdurchgangs 33³⁵⁰

sowie als ein 0,15 m³⁵¹ breiter und 1,10 m³⁵² langer Streifen in der Nordwestecke des östlichen Raumbereichs erstreckt, hier jedoch direkt auf dem Lehmziegelplattenboden I 67 aufliegt.³⁵³

Vor der Mauer M 22 befindet sich auf dem Lehmziegelplattenboden Fs 361/Inst. 67 eine ca. 10 cm³⁵⁴ starke und ca. 0,4 x 0,5 m³⁵⁵ breite, lokale Konzentration eines gelben Belages³⁵⁶ (**Fs 412**,; Nivellement der Oberkante: 231,81 m³⁵⁷; Nivellement der Unterkante: 231,76 m³⁵⁸), der von der braunen, lockeren Erdlage Fs 411 überlagert wird (Beilage 46.1). Die Angaben im Feldtagebuch zu Fs 412 sind teilweise widersprüchlich. So wird vermutet es handele sich um „Reste einer Rinnenüberdeckung“³⁵⁹, gleichzeitig wird aber auch angegeben die Fs 412 liege direkt über der Zusetzung der Rinne Inst. 85.³⁶⁰

(3g4)³⁶¹ Die im Abschnitt „Schicht 3a bis 3c in Raum E“ erwähnte Erhebung aus Lehmziegelschuttmaterial (Fs 360) – gegen die das Material der Schichten 3b (Raum E“, Fs 340) und 3c–3f (Raum E, Fs 341–342, Fs 350–351 und Fs 358) heranzieht – liegt auf der vor dem Türdurchgang 33 vorhandenen Begehungsfläche Fs 413 und auf dem Lehmziegelplattenboden Fs 361/Inst. 67 im südwestlichen Raumbereich von E.³⁶²

Das Belüftungssystem (Beilage 31)

In der nördlichen Mauer M 25 bilden die Belüftungskanäle **Fs 313**, **372** und **356** (Bezeichnung nach Raum D) die obere Reihe und die Belüftungskanäle **Fs 419** und **Fs 414** die untere. Ein weiterer Belüftungskanal ohne Fs-Nr. ist im östlichen Abschnitt der oberen Reihe rekonstruierbar.³⁶³ Von Westen aus gesehen liegen die Belüftungskanäle der oberen Reihe in folgenden Abständen zueinander: ca. 1 m von Mauer M 21 liegt Fs 313 (entspricht Fs 307 in Raum D); Fs 372 (entspricht Fs 371 in Raum D) folgt in einem Abstand von ca. 1,10 m zum Belüftungskanal Fs 313; der nächste Belüftungskanal Fs 356 hat einen Abstand von ca. 1,50 m zum Belüftungskanal Fs 372; der letzte Belüftungskanal ohne Fs-Nr. liegt ca. 1,60 m östlich des Belüftungskanals Fs 356 und nur

337 Maß nach Ftgb. SH 83/1527 Süd S. 39 vom 26.09.83.

338 Maße nach Ftgb. SH 82/1527 Süd Feldskizze 27 vom 23.09.82 und S. 46 vom 25.09.82.

339 Maß nach Ftgb. SH 83/1527 Süd S. 39 vom 26.09.83

340 Ftgb. SH 82/1527 Süd S. 46 vom 25.09.82 und Ftgb. SH 83/1527 S. 39 vom 26.09.83.

341 Ftgb. SH 83/1527 Süd S. 66–69 vom 09.10.83

342 Ftgb. SH 82/1527 Süd S. 46 vom 28.09.83.

343 Ftgb. SH 83/1527 Süd S. 52 vom 01.10.83 und S. 58 vom 05.10.83.

344 Ftgb. SH 83/1527 Süd S. 58 vom 05.10.83 und S. 62 vom 06.10.83. Ftgb. SH 83/1527 Süd Feldfoto Nr. 110 vom 06.10.83 und Grabungsfoto Nr. 386 vom 12.10.83

345 Maße nach Ftgb. SH 83/1527 Süd Beschreibung zu Planum Nr. 29 vom 10.11.83.

346 Ftgb. SH 83/1527 Süd S. 56 vom 04.10.83 und S. 66 vom 09.10.83.

347 Maße nach Ftgb. SH 83/1527 Süd S. 49 vom 29.09.83.

348 Maße nach Ftgb. SH 83/1527 Süd S. 49 vom 29.09.83.

349 Die Maßangabe bezieht sich auf den in Raumbereich F gelegenen Teil der Fs 413. Maß nach Ftgb. SH 83/1527 Süd Feldskizze 14 vom 27.09.83.

350 Ftgb. SH 83/1527 Süd S. 66 vom 09.10.83.

351 Maße nach Ftgb. SH 83/1527 Süd Feldskizze 14 vom 27.09.83.

352 Maße nach Ftgb. SH 83/1527 Süd Feldskizze 14 vom 27.09.83.

353 Ftgb. SH 83/1527 Süd S. 66 vom 09.10.83.

354 Ftgb. SH 83/1527 Süd S. 47 und Fotoblatt 14 vom 29.09.83.

355 Maße nach Ftgb. SH 83/1527 Süd Feldskizze 14 vom 27.09.83.

356 Ftgb. SH 83/1527 Süd S. 39 vom 26.09.83.

357 Maß nach Ftgb. SH 83/1527 Süd Feldskizze 14 vom 27.09.83.

358 Maß nach Ftgb. SH 83/1527 Süd S. 39 vom 26.09.83.

359 Ftgb. SH 83/1527 Süd S. 66 vom 09.10.83. Siehe auch Beilage 46.1.

360 Ftgb. SH 83/1527 Süd S. 66 vom 09.10.83.

361 Die Schicht 3g4 ist im Feldtagebuch nicht explizit ausgewiesen. Sie ergibt sich aber in logischer Weise aus der Zuordnung der Fs 360 zu ihr, wie sie Pfälzner für seine Raumschichten vorgeschlagen hat (Kap. 03: 96).

362 Ftgb. SH 83/1527 Süd schematische Skizze vom 08.10.83.

363 Der Belüftungskanal ohne Fs-Nr. in Raum E kann rekonstruiert werden, da er dem in Raum D im Jahre 1982 erfassten Belüftungskanal ohne Fs-Nr. der oberen Reihe entspricht. Letzterer wurde auf dem Grabungsfoto Nr. 287 vom 13.10.82 dokumentiert.

ca. 0,10m westlich der Mauer M 22. In der unteren Reihe sind die Belüftungskanäle Fs 419 und Fs 414 in einer Entfernung von ca. 1,20m von Mauer M 21 beziehungsweise ca. 0,70m von Mauer M 22 angebracht. Die Belüftungskanäle der oberen Reihe in der Mauer M 25 befinden sich auf einer Höhe von 0,30–0,50m³⁶⁴ über dem Plattenboden Fs 361/Inst. 67. Die beiden unteren Belüftungskanäle liegen direkt über der Oberkante des Plattenbodens Fs 361/Inst. 67.³⁶⁵

In der südlichen Mauer M 32 entsprechen die Belüftungskanäle **Fs 314** und **Fs 374** der oberen Reihe. Der Abstand von Fs 314 zur Mauer M 21 beträgt ca. 1,20m; ca. 0,90m weiter östlich ist der nächste Belüftungskanal Fs 374 angebracht. Die untere Reihe wird von den Belüftungskanälen **Fs 420** und **Fs 409** ausgemacht. Sie liegen im Abstand von ca. 1,30m zu Mauer M 21 und ca. 0,90m zu Mauer 22 entsprechend.

Der Durchgang zu Raum K (Tür 33)

Tür 33 befindet sich in der westlichen Mauer M 21 des Raumes E und stellt den Durchgang zu Raum K dar. Die Breite des Türrdurchgangs beträgt ca. 66 cm³⁶⁶, die Höhe etwa 1,25 m³⁶⁷.

Der gewölbte Türsturz war unmittelbar nach der Freilegung noch vollständig erhalten, allerdings gemäß dem Hangverlauf der Erosionsrinne im nördlichen Teil besser als im südlichen. Er wurde aus trapezoid geformten Gewölbeziegeln hergestellt.

Die Füllung des Türrdurchgangs besteht im unteren Teil aus einer Lehmziegelzusetzung. Die Zusetzung ist etwa fünf Lehmziegellagen hoch und besteht aus dünnen, festen Lehmziegeln, ähnlich denen der Zusetzung im Türrdurchgang 43 zwischen Raum J und Raum C. Im oberen Teil liegen lockere Erde und einzelne Lehmziegelbruchstücke. Der Lehmziegelboden Inst. 67 zieht unter der Zusetzung in den Türrdurchgang hinein.³⁶⁸

Raum M

Raum M des Gebäudes P wurde während der Grabungskampagne 1984 in seiner Gesamtheit archäologisch untersucht, weil eine Erosionsrinne ihn von seiner Nordostecke durch die **Tür 94** hindurch durchzieht (Abb. 03.42, Beilage 16); sie hat die jüngeren Erdbefunde ausgeschwemmt.³⁶⁹ Es gab keine Testschnitteinteilung. Der Türrdurchgang 94 ist in der Verlängerung des Testschnittes 1525/IV/08 erfasst wor-

den (Abb. 18.14),³⁷⁰ der der Klärung der Mauerverläufe galt und auf die Geländeoberfläche beschränkt war. Die stratigraphische Abfolge der Fundstellen in Raum M ist in der Matrix Abb. 18.22 nachzuvollziehen.

Raum M wird von den Mauern M 32 im Norden, M 22 im Osten, M 21 mit dem Türrdurchgang 94 im Westen, der zu dem noch nicht ausgegrabenen Raum X führt, und der Mauer M 97 im Süden eingefasst. Die Fläche des Raumes betrug ursprünglich ca. 14qm aber durch den Einzug der Stützmauer M 102 verkleinerte sie sich auf etwa neun Quadratmeter (Beilage 26).

Schicht 3a

Schicht 3a ist in der östlichen Raumhälfte westlich der Mauer M 22 und nördlich der Stützmauer M 102 erhalten. Sie besteht aus einer ca. 60 cm mächtigen Lage graugrüner Asche, die mit kleineren Fragmenten zerbrochener Lehmziegel (**Fs 16**) durchsetzt ist (höchstes Niveau: 234,23m³⁷¹; relativ horizontales Niveau der Unterkante: 233,63–233,74m³⁷²). Diese Lehmziegel fragmente sind hell- bis dunkelbraun und grünlich gefärbt. Letzteres könnte auf eine starke Hitzeeinwirkung deuten.³⁷³

Schicht 3b

Direkt unter der graugrünen Asche mit kleineren Lehmziegel fragmenten der Fs 16 (Schnittstelle bei 233,61–233,74m³⁷⁴) beginnt die Schicht 3b, die sich durch einen Lehmziegelver sturz aus größeren, stark fragmentierten und teils zusammengebackenen Ziegeln auszeichnet (**Fs 17**). Der Ver sturz ist mit kleinen graugrünen bis schwarzen Ascheflecken durchsetzt und wird weiter unten von teilweise harter Lehmziegelschut terde abgelöst.³⁷⁵ Diese Fundstelle liegt auf dem Plattenboden **Inst. 92** (Abb. 03.42), auf.³⁷⁶ Dieser besteht aus vollständig erhaltenen Lehmziegeln³⁷⁷ von 34–40cm³⁷⁸ Kantenlänge und hat einen sehr horizontalen Verlauf auf einem Niveau von 232,95m³⁷⁹. Die eingangs erwähnte Erosionsrinne ist die Ursache dafür, dass der Boden im Westen des Raumes nicht mehr erhalten ist (Beilage 26).

364 Maße nach Ftgb. SH83/1527 Süd Grabungsfoto Nr. 386 vom 12.10.83; Grabungsfoto Nr. 283 vom 13.10.82 sowie Feldfoto Nr. 100 vom 04.10.83.

365 Ftgb. SH83/1527 Süd S. 61 vom 06.10.83. Siehe auch Ftgb. SH83/1527 Süd Feldfoto Nr. 110 vom 06.10.83; Grabungsfoto Nr. 239 vom 28.09.83 sowie Feldfoto Nr. 100 vom 04.10.83.

366 Maß nach Ftgb. SH83/1527 Süd Feldfoto Nr. 103 vom 05.10.83.

367 Maß nach Ftgb. SH83/1527 Süd Feldfoto 103 Nr. vom 05.10.83.

368 Ftgb. SH83/1527 Süd S. 53 vom 01.10.83.

369 Ftgb. SH84/1527 Süd S. 1 f. vom 29./30.09.84.

370 Ftgb. SH84/1525 Süd Feldskizze 30 vom 23.10.84.

371 Maß nach Ftgb. SH84/1527 Süd Feldskizze 2 vom 01.10.84.

372 Maße nach Ftgb. SH84/1527 Süd Feldskizze 3 vom 03.10.84.

373 Dieselbe Beobachtung konnte an den Mauerziegeln der Mauer M 102 gemacht werden, Ftgb. SH84/1527 Süd S. 4 vom 02.10.84.

374 Maße nach Ftgb. SH84/1527 Süd Feldskizze 3 vom 03.10.84.

375 Ftgb. SH84/1527 Süd S. 5 vom 03.10.84.

376 Ftgb. SH84/1527 Süd S. 9 vom 08.10.84.

377 Im Süden schließen die Ziegel des Bodens ohne Fuge an die Stützmauer M 102 an, ebenso verhält sich der Anschluss an die Mauer M 32 im Norden. Im Osten konnte aufgrund des dort stehengelassenen Profils der Anschluss der Ziegel an die Mauer M 22 nicht untersucht werden, Ftgb. SH84/1527 Süd Beschreibung zu Planum Nr. 6 vom 01.11.84.

378 Maße nach Ftgb. SH84/1527 Süd Beschreibung zu Planum Nr. 6 vom 01.11.84.

379 Maß nach 84/1527 Süd Planum Nr. 6 vom 31.10.84.

*Ältere Befunde*³⁸⁰

Am Abbruchprofil des Plattenbodens Inst. 92 konnten weitere Befunde beobachtet werden, für die keine Fs-Nr. vergeben wurden, weil sie nicht flächig ausgegraben werden konnten. Der Plattenboden liegt auf einer sehr fest verbackenen Lehmziegelschutterde vermischt mit wenigen Lehmziegelbrocken auf. Darunter folgt ein Lehmziegelversturzt mit dunkelbrauner Asche, der auf einem Boden aufliegt, dessen Eigenschaften nicht näher spezifiziert werden konnten.³⁸¹

Raum N

Raum N des Gebäudes P (Abb. 03.44, Abb. 18.23) wurde während der Grabungskampagne 1984 ohne Testschnitteinteilung untersucht. Eine Ausnahme stellt der T 1525/IV/07 (Abb. 18.09) dar, dessen Material rezent eingeschwemmt war (Ftgb. SH 84/1525 S. 48 vom 29.09.84). Der **Türdurchgang 14** wurde in dem Testschnitt T 1525/IV/08 (Abb. 18.14) erfasst.³⁸²

Raum N wird von den Mauern M 97 im Norden, M 22 im Osten, M 95 im Süden und M 21 im Westen eingefasst. In letzterer liegt der einzige Türdurchgang 14, der zu dem noch nicht ausgegrabenen Raum Y führt. Der Erhaltungszustand der Mauer M 21 und der westliche Teil der Mauer M 95 sind durch die Anlage und den Betrieb des westlich verlaufenden Kanals 2 (Beilage 16) stark gestört.

Schicht 3a

Die oberste Erdlage besteht aus einem Lehmziegelversturzt (ohne Fs-Nr.), der offenbar aus dem Zusammenbruch³⁸³ der Mauer M 22 generiert worden ist und bis zu einem Meter ab einem Niveau von 235,20 m³⁸⁴ in dem Raum ansteht. In der Südostecke des Raumes liegen zwei isolierte Verbände aus je drei Lehmziegeln³⁸⁵, die vermutlich von der Mauer M 22 herrühren.³⁸⁶ Sie werden als **Fs 22** (Abb. 03.43) geführt.

Schicht 3b

Der Lehmziegelversturzt der Schicht 3a wurde durch mehrere aus der Mauer M 22 austretende Kavernen mit dem Wasser des östlich verlaufenden Kanals 1 unterspült.³⁸⁷ Die Eintrittsstelle (Ost: 152,5 m; Nord: 257 m; Beilage 16) des Wassers befindet sich in der parallel zur Mauer M 22

verlaufenden M 41.³⁸⁸ Dieses als Schicht 3b bezeichnete Schwemmmaterial (Abb. 03.43) liegt stratigraphisch unter der Schicht 3a, ist aber rezent.³⁸⁹ Das Schwemmmaterial hat eine Mächtigkeit von ca. 2,5 m³⁹⁰ und füllt den gesamten Raum N aus. Es besteht aus einer Lage Lehm, gefolgt von kieshaltiger Erde, die wiederum abgelöst wird von lockerer, feuchter, dunkelbrauner Erde.³⁹¹

Schicht 3c (Abb. 03.44)

Im unteren Bereich des Schwemmmaterials der Schicht 3b befinden sich drei isoliert stehende, aus mehreren Fundstellen bestehende feste Materialblöcke, sogenannte „Sockel“, die vermutlich dem Wasser des Kanals 1 Widerstand geleistet und dadurch isoliert wurden.³⁹² Der größte Materialblock liegt in der Südwestecke des Raumes nördlich der Mauer M 95. Er beginnt ca. 2 m westlich der Mauer M 22 und setzt sich ca. 2,80 m entlang der M 95 fort bei einer max. Ausdehnung von ca. 1,30 m.³⁹³ Im oberen Teil des Blocks ist eine Erdlage aus schwarzer, im unteren Bereich dunkelbrauner Asche (**Fs 27**) erkennbar³⁹⁴ (max. Niveau: 233,30 m³⁹⁵), die mit einzelnen verschmauchten, sekundär gebrannten Versturzziegeln durchsetzt ist.³⁹⁶

Südlich der Mauer M 97 gegenüber der Fs 27 liegt der zweitgrößte Block. Er beginnt ca. 1,90 m westlich der Mauer M 22, setzt sich ca. 2 m entlang der M 97 fort und hat eine max. Ausdehnung von ca. 0,9 m.³⁹⁷ Sein oberer Teil besteht – wie der des Blocks in der Südwestecke des Raumes – aus einer schwarzen Aschenlage (**Fs 28**) (max. Niveau: 233,11 m³⁹⁸), die eine Mächtigkeit von ca. 33 cm³⁹⁹ aufweist. In der Aschenlage befindet sich ebenfalls ein verschmauchter, sekundär gebrannter Versturzziegel. Die Fs 27 und 28 werden jeweils nach unten hin von einer Lage aus Lehmziegelschutterde mit Lehmziegelversturzt abgelöst. Diese Erdlage unter der Fs 27 wird als **Fs 30** und unter Fs 28 als **Fs 32** geführt (Fs 30, Nivellements der Oberkante/Schnittstelle: 232,81–233,18 m⁴⁰⁰; Fs 32, Nivellements: 232,73–

380 Ftgb. SH 84/1527 Süd S. 9 vom 08.10.84.

381 Ftgb. SH 84/1527 Süd S. 9 vom 08.10.84.

382 Ftgb. SH 84/1525 S. 79 und Feldskizze 30 vom 23.10.84.

383 Ftgb. SH 84/1525 S. 50 und Feldskizze 20 vom 30.09.84.

384 Maß nach Ftgb. SH 84/1525 Feldskizze 20 vom 30.09.84.

385 Ftgb. SH 84/1525 Feldfotos Nr. 17–22 vom 30.09.84.

386 Ftgb. SH 84/1525 S. 50 vom 30.09.84.

387 Ftgb. SH 84/1525 Grabungsfoto Nr. 183 vom 25.10.84.

388 Ftgb. SH 84/1525 S. 58 vom 06.10.84 und Grabungsfoto Nr. 193 vom 27.10.84.

389 Ftgb. SH 84/1525 S. 54 vom 02.10.84.

390 Maß errechnet aus dem niedrigsten Niveau von 235,11 m des Lehmziegelversturzes der Schicht 3a (Planum Nr. 17 vom 11.10.83) und dem niedrigsten im Ftgb. SH 84/1525 angegebenen Niveau von 232,61 m des Schwemmmaterials (Feldskizze 29 vom 21.10.84).

391 Ftgb. SH 84/1525 S. 54 vom 02.10.84.

392 Ftgb. SH 84/1525 Feldfotos Nr. 28–31 vom 09.10.84.

393 Maße nach Ftgb. SH 84/1525 Feldskizze 24 vom 09.10.84.

394 Ftgb. SH 84/1525 S. 72 vom 14.10.84.

395 Maß nach Ftgb. SH 84/1525 Feldskizze 24 vom 09.10.84.

396 Ftgb. SH 84/1525 S. 66 vom 10.10.84.

397 Maße nach Ftgb. SH 84/1525 Feldskizze 24 vom 09.10.84.

398 Maß nach Ftgb. SH 84/1525 Feldskizze 24 vom 09.10.84.

399 Maß nach Ftgb. SH 84/1525 S. 76 vom 20.10.84.

400 Maße nach Ftgb. SH 84/1525 Feldskizze 28 vom 20.10.84.

232,97 m⁴⁰¹).⁴⁰² Der kleinste Block besteht aus schwarzer Asche (**Fs 29**). Er liegt im Mauereck M 22/M 97 und misst ca. 0,5 x 0,5 m⁴⁰³ (max. Niveau: 233,16 m⁴⁰⁴).

Der Bereich unterhalb der Fundstellen Fs 29, Fs 30 und Fs 32 wurde aufgrund der starken Störung des Rauminhalts durch den Kanal 2 nicht weiter archäologisch untersucht. Das tiefste erreichte Niveau liegt innerhalb des Schwemmmaterials bei einer Höhe von 232,61 m⁴⁰⁵.

Raum Q

Raum Q des Gebäudes P wurde während der Grabungskampagnen 1982, 1984 und 1987 in vier Testschnitten archäologisch untersucht: **1982**: T 1525/IV/05, T 1525/IV/06; **1984**: T 1525/IV/06, T 1525/IV/09, „erweiterter“ T 1525/IV/09⁴⁰⁶ (Abb. 18.09–18.10, Abb. 18.14). Die stratigraphische Abfolge der Fundstellen in Raum Q ist in der Matrix Abb. 18.24 nachzuvollziehen.

Raum Q (Abb. 03.48) wird von den Mauern M 95 im Norden, M 22 im Osten und M 96 im Süden umgeben; im Westen hat der Kanal 2 (Beilage 16) die Mauern M 95 und M 96 sowie die zu ergänzende Mauer M 21 bis auf das ausgegrabene Niveau zerstört. Dort lag auch die einzige Zugangstür zum Raum vom gleichfalls zu ergänzenden Raum Z.

Schicht 3a und b

Die oberste Schicht 3a besteht aus einer Erdlage, die stark mit schwarzer Asche (**Fs 1**) angereichert ist (Nivellements der Unterkante: 234,87–235,17 m⁴⁰⁷). Zusammen mit dem darunterliegenden braunen Lehmziegelversturz (**Fs 2**) (Nivellements der Unterkante: 234,78–234,96 m⁴⁰⁸) der Schicht 3b ist sie aufgrund der Hanglage und der Erosion nur im Ostteil des Raumes erhalten.⁴⁰⁹ Die Fundstellen Fs 1 und Fs 2 haben eine Stärke von zusammen 30–40 cm⁴¹⁰.

401 Maße nach Ftgb. SH 84/1525 Feldskizze 29 vom 21.10.84.

402 Ftgb. SH 84/1525 S. 72 vom 14.10.84 und Ftgb. SH 84/1525 S. 76 vom 20.10.84.

403 Maß nach Ftgb. SH 84/1525 Feldskizze 24 vom 09.10.84.

404 Maß nach Ftgb. SH 84/1525 Feldskizze 24 vom 09.10.84.

405 Maß nach Ftgb. SH 84/1525 Feldskizze 29 vom 21.10.84.

406 Der Testschnitt T 1525/IV/09 wurde am 07.10.84 eingerichtet. Seine südliche Ausdehnung beträgt 5–5,80 m Ost und 15,29–15,26 m Nord; die nördliche Ausdehnung beträgt 5,40–6,50 m Ost und 15,57–15,49 m Nord, Ftgb. SH 84/1525 Feldskizze 23 vom 07.10.84. Der „erweiterte“ Testschnitt T 1525/IV/09 wurde am 20.10.84 eingerichtet (Abb. 18.14) und verbreitert den Testschnitt im Süden bis 5,40 m Ost und 15,25 m Nord sowie im Norden bis 7,30 m Ost und 15,46 m Nord, Ftgb. SH 84/1525 Feldskizze 28 vom 20.10.84.

407 Maße nach Ftgb. SH 82/1525 Feldskizze 5 vom 01.10.82.

408 Maße nach Ftgb. SH 82/1525 Feldskizze 6 vom 01.10.82.

409 Ftgb. SH 82/1525 S. 6 vom 01.10.82.

410 Maße nach Ftgb. SH 82/1525 S. 6 vom 01.10.82 und Ftgb. SH 84/1525 S. 4 vom 27.08.84.

Schicht 3c

Die Schicht 3c besteht aus einer ca. 1,40 m⁴¹¹ starken Erdformation, die mit Asche- und Lehmziegelschutt durchsetzt sind (Fs 3–17).

Von oben nach unten ergeben sich folgende Erdlagen: Zuoberst der Schicht 3c befindet sich eine Lage aus graubrauner, weicher Asche mit kleinen Kieselchen (**Fs 3**) (Nivellements der Unterkante: 234,52–234,69 m⁴¹²), die sich im Ostteil des Raumes erstreckt.

Unter die Fundstelle Fs 3 zieht im Nordwesten die Fundstelle **Fs 4** und im Südosten die Fundstelle **Fs 7**. Die Fs 4 besteht aus lockerer, rötlich-brauner, sandhaltiger Lehmerde mit Asche (Nivellements der Unterkante: 234,27–234,34 m⁴¹³), die eine nur lokal vorhandene Aschelinie einschließt (Fundstelle **Fs 6**, Nivellements der Oberkante: 234,47–234,61 m⁴¹⁴). Zudem wird die Fundstelle Fs 4 von einem 9–17 cm breiten graugrünen Ascheband – Fundstelle **Fs 5** – durchzogen, das nach Osten hin ausläuft, auf sehr begrenzter Fläche an die Fundstelle Fs 3 heranzieht und schließlich auf einer Höhe von 234,64 m endet (Beilage 32, Nordprofil).⁴¹⁵ Aus dem Nord- sowie Ostprofil (Beilage 32) wird ersichtlich, dass die Fundstellen Fs 3 bis Fs 5 nicht durch den gesamten Raum ziehen.⁴¹⁶

Fundstelle Fs 7 (Nivellements der Unterkante: 234,16–234,20 m⁴¹⁷) ist eine gräulich-braune Erdlage, die mit Holzkohlestückchen, grauer Asche und Kalk durchsetzt ist. Sie wird von den Fundstellen Fs 3 und Fs 4 überlagert und liegt ihrerseits auf den Fundstellen Fs 8 und Fs 9 (Beilage 32).

Der rötlich-braune Lehmziegelschutt mit Kieselchen der Fundstelle **Fs 8** (Nivellements der Oberkante: 233,97–234,12 m; Unterkante: 233,65–233,88 m⁴¹⁸) geht allmählich in die Fundstelle Fs 7 über. Dieser Übergang ist gekennzeichnet durch einen deutlich geringeren Ascheanteil als in den Fundstellen darüber.⁴¹⁹

Die zunächst als **Fs 9** (Nivellements der Oberkante: 233,85–234,13 m⁴²⁰) definierte Erdlage wurde angesichts des differenzierten Erdmaterials in die Fundstellen Fs 15–17 aufgliedert und ist als eigene Fundstelle nicht weiter dokumentiert worden. Die Fundstellen Fs 15–17 lagerten sich gleichzeitig ab und sind ineinander verzahnt. Zusammen

411 Maß nach Ftgb. SH 82/1525 Feldskizze 6 (Unterkante der Schicht 3b = Oberkante der Schicht 3c Fs 3, Wert: 234,96 m) und Ftgb. SH 84/1525 Beschreibung zu Profil Nr. 3 a+b S. 3 vom 19.09.84 (Unterkantenwert Fs 17: 233,50 m).

412 Maße nach Ftgb. SH 82/1525 Feldskizze 7 vom 02.10.82.

413 Maße nach Ftgb. SH 82/1525 Feldskizze 9 vom 05.10.82.

414 Maße nach Ftgb. SH 82/1525 Feldskizze 8 vom 04.10.82.

415 Ftgb. SH 84/1525 Beschreibung zu Profil Nr. 3 a+b vom 19.09.84.

416 Ftgb. SH 82/1525 S. 8 vom 03.10.82.

417 Maße nach Ftgb. SH 84/1525 Feldskizze 6 vom 02.09.84.

418 Maße nach Ftgb. SH 82/1525 Feldskizze 10 vom 07.10.82 und Feldskizze 11 vom 10.10.82.

419 Ftgb. SH 82/1525 S. 12 und Feldskizze 10 vom 07.10.82; Ftgb. SH 84/1525 S. 18 vom 02.09.84.

420 Maße nach Ftgb. SH 84/1525 Feldskizze 8 vom 03.09.84.

haben sie eine Mächtigkeit von ca. 60 cm⁴²¹. Auf und zwischen einer Lage von Versturzziegeln (**Fs 17**) (Nivellements: 233,37–234,14 m⁴²²; Abb. 03.46–03.47) liegen ca. 40 Konglomeratsteine (**Fs 16**) (Nivellements: 233,99–234,52 m⁴²³; Abb. 03.46). Umgeben und bedeckt werden beide Fundstellen von grünlich-grauer Asche (**Fs 15**). In der Mitte befindet sich ein sehr großer nahezu fünfeckiger Stein mit einer Länge von 70–80 cm und einer Breite von 40–50 cm⁴²⁴, um den sich kleine bzw. faustgroße Steine (**Fs 16**) an der Nord-, Ost- und Westseite des Raumes gruppieren. Vermutlich hat das Ensemble einst eine Arbeitsplatte oder -unterlage gebildet.⁴²⁵

Die Versturzziegel (Fs 17) sind größtenteils vollständig, aber auch gebrochen und liegen nicht im Verband. Im Feldtagebuch wird vermutet, dass sie ursprünglich nicht zu einer Mauer, sondern zu einem Plattenboden eines oberen Stockwerkes gehörten.⁴²⁶ Sie konzentrieren sich eindeutig in der Südwestecke des Raumes, wo sie auch am höchsten anstehen (Niveau: 234,08 m⁴²⁷). Von Westen fällt das Material der Fs 17 ziemlich stark nach Osten ab und läuft in der Südostecke direkt auf dem Plattenboden Fs 21/Inst. 7 der Schicht 3e aus.⁴²⁸

Schicht 3d

Die in Schicht 3c beschriebene Versturzlage der Fs 17 liegt direkt auf einer schwarzen Aschenlage (**Fs 18**)⁴²⁹ auf (Nivellements der Oberkante: 233,47–233,86 m⁴³⁰), die mit Ausnahme eines ca. 50 cm⁴³¹ breiten Streifens an der Ostkante den kompletten Raum bedeckt. Bei dieser Ablagerung könnte es sich um Holzüberreste handeln.⁴³² Mit ihr beginnt die Schicht 3d. Im Westen des Raumes steht die Fs 18 hoch an (Niveau: 233,86 m⁴³³). Nach Osten zu fällt sie im Niveau stark ab (Niveau: 233,47 m⁴³⁴). Nach Süden zieht sie gegen die Mauer M 96, im Norden an die M 95, an der sie mit ihren Spitzen die Versturzlage der Fs 17 überragt. Durch den Niveauabfall nach Osten läuft die Fs 18 in 233,52 m⁴³⁵ Tiefe bei 7,50 m

Ost⁴³⁶ in unregelmäßiger Linie ganz aus und wird durch eine ca. 50 cm⁴³⁷ mächtige Erdlage bestehend aus hartem Lehmziegelversturzt, rötlich-sandigem Lehmziegelschutt – der teilweise hart und kiesig ist – sowie einzelnen grauen oder grünlichen Ascheflecken und Holzkohlereste abgelöst (**Fs 20**) (Nivellements der Oberkante: 233,24–233,83 m⁴³⁸).⁴³⁹ Auch sie steht im Westen (233,83 m⁴⁴⁰) höher an als in der östlichen Raumhälfte (233,33 m⁴⁴¹). Fs 20 liegt direkt auf dem oberen Plattenboden **Fs 21/Inst. 7** der Schicht 3e auf (Abb. 03.48; Beilage 32).

Schicht 3e

Der nahezu vollständig erhaltene Plattenboden Fs 21/Inst. 7 besteht aus zehn Reihen á sieben Lehmziegel, die eine Kantenlänge von durchschnittlich 34 cm und eine Stärke von 10 cm haben.⁴⁴² In der Mitte des Raumes senkt er sich bis auf 233,09 m⁴⁴³ ab. An den Wänden zieht er nach oben, an der Südseite sind die Ziegel sogar fast senkrecht gegen die Mauer M 96 bis zu einer Höhe von 233,57 m gelehnt⁴⁴⁴. In der Südostecke befindet sich mit 233,78 m⁴⁴⁵ das höchste Niveau des Plattenbodens.⁴⁴⁶

Im Mauereck M 95/M 22 liegen auf dem Plattenboden Fs 21/Inst. 7 neun Ziegel gleichen Formats⁴⁴⁷ in einer Doppelreihe auf einer dünnen, sehr weichen nach unten in festen Lehm übergehende Erdlage. Sie werden als **Inst. 11** bezeichnet. Die Erdlage (Abb. 03.48) ist an der Ostseite 4,5 cm stark und wächst nach Westen bis auf 8,5 cm an. Somit konnte der Niveauunterschied des Plattenbodens ausgeglichen werden.⁴⁴⁸ Nach Abnahme der neun Ziegel trat eine „Ausbruchstelle“ (**Fs 23**) im Plattenboden Fs 21/Inst. 7 hervor.⁴⁴⁹ Diese beginnt ca. 60 cm westlich der Mauer M 22 und setzt sich ca. 80 cm entlang der

421 Maß nach Ftgb. SH 84/1525 Feldskizze 8 vom 03.09.84 (Oberkantenwert: 234,13 m) und Ftgb. SH 84/1525 Beschreibung zu Profil Nr. 3 a+b S. 3 vom 19.09.84 (Unterkantenwert Fs 17: 233,50 m).

422 Maße nach Ftgb. SH 84/1525 Feldskizze 12 vom 09.09.84.

423 Maße nach Ftgb. SH 84/1525 Feldskizze 10 vom 04.09.84.

424 Maße nach Ftgb. SH 84/1525 S. 24 vom 04.09.84.

425 Ftgb. SH 84/1525 S. 24f. vom 04.09.84.

426 Ftgb. SH 84/1525 S. 83 vom 03.11.84 und S. 31 vom 09.09.84.

427 Maß nach Ftgb. SH 84/1525 Feldskizze 12 vom 09.09.84.

428 Ftgb. SH 84/1525 S. 30 vom 09.09.84.

429 Die Fs 18 wurde anfänglich als Fs 12 bezeichnet, die aber nicht weiter verwendet wurde, s. Ftgb. SH 84/1525 S. 4 vom 27.08.84 und S. 27 vom 04.09.84.

430 Maße nach Ftgb. SH 84/1525 Feldskizze 13 vom 10.09.84.

431 Maß nach Ftgb. SH 84/1525 S. 33 zusammen mit Feldskizze 13 vom 10.09.84.

432 Ftgb. SH 84/1525 S. 83 vom 03.11.84.

433 Maße nach Ftgb. SH 84/1525 Feldskizze 13 vom 10.09.84.

434 Maß nach Ftgb. SH 84/1525 Feldskizze 13 vom 10.09.84.

435 Maß nach Ftgb. SH 84/1525 Beschreibung zu Profil Nr. 3 a+b vom 19.09.84.

436 Maß nach Ftgb. SH 84/1525 S. 33 vom 10.09.84.

437 Maß nach Profil Nr. 3 vom 17.09.84.

438 Maße nach Ftgb. SH 84/1525 Feldskizze 16 vom 12.09.84.

439 Ftgb. SH 84/1525 S. 33. Nach Aussage der Ausgräber ändert die Fs 20 nach unten ihre Konsistenz: zunächst liegt Lehmziegelschutt mit einzelnen Ascheflecken vor. Die Asche dünnt aus und sehr fester Lehmziegelschutt mit einzelnen Lehmziegelbrocken bleibt bestehen. Warum dieser so hart ist, ließ sich nicht feststellen. Ca. 5–7 cm über dem Plattenboden Fs 21/Inst. 7 wird das Material wieder weicher, Ftgb. SH 84/1525 S. 37 vom 12.09.84 und S. 39 vom 13.09.84.

440 Maß nach Ftgb. SH 84/1525 Feldskizze 16 vom 12.09.84.

441 Maß nach Ftgb. SH 84/1525 Feldskizze 16 vom 12.09.84.

442 Maße nach 84/1525 Beschreibung zu Planum Nr. 4 vom 08.10.84.

443 Planum Nr. 4 vom 06.10.84.

444 Planum Nr. 4 vom 06.10.84.

445 Planum Nr. 4 vom 06.10.84.

446 Planum Nr. 4 vom 06.10.84.

447 Ftgb. SH 84/1525 Grabungsfoto Nr. 95 vom 02.10.84.

448 Ftgb. SH 84/1525 S. 53–55 und Grabungsfoto Nr. 95 vom 02.10.84.

449 Grabungsfoto Nr. 113 vom 07.10.84. Die Füllung der Störung besteht aus lockerer, lehmiger Erde mit kleineren Lehmziegeln, zwei etwa faustgroßen Flusskonglomeratsteinen, einem kleinen Stück vergangenen Holzes und einem großen, gut erhaltenen Beckenknochen eines ausgewachsenen Rindes, Ftgb. SH 84/1525 S. 59 und Feldfoto Nr. 25 vom 07.10.84.

Mauer M 95 fort bei einer maximalen Ausdehnung von ca. 25 cm.⁴⁵⁰ Vermutlich diente die Inst. 11 als Abdeckung für die „Ausbruchsstelle“, gleichzeitig aber auch als eine bankartige Vorrichtung.⁴⁵¹

Schicht 3f

Unter dem Plattenboden Fs 21/Inst. 7 liegt eine nur wenige Zentimeter dicke Lage aus lockerem, staubigem, rötlich-braunem Sand mit weißen, faserigen Einschlüssen (**Fs 24**) (Nivellements der Unterkante: 232,86–233,29 m⁴⁵²).⁴⁵³ Sie diente als eine Ausgleichslage für den Plattenboden Fs 21/Inst. 7.⁴⁵⁴ Darunter folgt eine ca. 49 cm⁴⁵⁵ starke Erdlage (**Fs 25**; Nivellements der Oberkante: 233,11–233,32 m⁴⁵⁶), deren Material in der östlichen Raumhälfte aus hellbrauner, lockerer Lehmziegelschutterde mit Lehmziegelbruch besteht und in der westlichen Raumhälfte aus Lehmziegelschutterde mit einem Ascheband. Der obere Bereich der Fs 25 ist dem Verlauf des Plattenbodens Fs 21/Inst. 7 entsprechend mittig eingesunken.⁴⁵⁷

Unter der Fs 25 tritt eine Materialverschiedenheit zwischen der östlichen und westlichen Raumhälfte auf. Im Osten liegen eingebettet in Lehmziegelschutterde (ohne Fs-Nr.) die Fundstellen **Fs 33** und **Fs 34**, die durch ein ca. 20 cm⁴⁵⁸ mächtiges Band dieser Lehmziegelschutterde (ohne Fs-Nr.) voneinander getrennt sind. Die Fs 33 (Nivellements: 232,85–232,90 m⁴⁵⁹) wird durch drei einzelne graue Ascheflecken gebildet. Fundstelle Fs 34 (Nivellements der Oberkante: 232,64–232,71 m⁴⁶⁰) besteht aus vier dunkelblaugrauen Ascheflecken. Sowohl Fs 33 als auch Fs 34 ziehen an der Süd- und Nordmauer des Raumes stark nach oben und gehen in der westlichen Raumhälfte in das zur Fs 25 gehörige Ascheband mit Lehmziegelschutterde über.⁴⁶¹

Im Westteil des Raumes steht massiver Lehmziegelversturzt (**Inst. 12**; Abb. 03.49–03.53) an, der zur Fundstelle

Fs 25 gehört.⁴⁶² Nach Osten fällt die Inst. 12 steil ab, so dass sie in der östlichen Raumhälfte nicht mehr vorhanden ist.⁴⁶³ Ihr höchstes Niveau (233,03 m⁴⁶⁴) wird mit einer Lage aus vier nahezu im Verband liegenden Lehmziegeln mit leichter Schrägneigung nach Osten erreicht. Darunter schließen zwei weitere Lagen fragmentierter Ziegel an.⁴⁶⁵

Schicht 3g/h (Abb. 03.50)

Die Schicht 3g besteht aus Lehmziegelversturzt, der auf und in einer Lehmziegelschutterde mit Lehmziegelbruch der Schicht 3h lag. Beide Materiallagen sind so eng miteinander verknüpft, dass sie zu einer Schicht 3g/h zusammengefasst werden.⁴⁶⁶

Der massive Lehmziegelversturzt der Inst. 12 wird von ockerbrauner Lehmerde mit Versturztziegeln (**Fs 26**) umgeben und unterfangen (Nivellements der Oberkante: 232,59–232,87 m⁴⁶⁷). Die Fs 26 ist stark mit Tierknochen (**Fs 31**) angereichert, darunter je ein Schafs- und Schweinekiefer sowie ein Pferde Zahn (Niveau: 232,52 m⁴⁶⁸).

In der östlichen Raumhälfte erstreckt sich unter der Fs 34 der Schicht 3f eine Scherben- und Knochenlage (**Fs 35**; Abb. 03.54) auf dem Niveau zwischen 232,48–232,54 m⁴⁶⁹. Von dem Niveau der Fs 35 aus ist eine 1 x 1,50 m⁴⁷⁰ große Grube im südlichen Bereich der östlichen Raumhälfte eingetieft worden. Sie ist mit sehr weicher, homogener Lehmziegelschutterde mit wenigen Einschlüssen von Lehmziegelbruch gefüllt (**Fs 36**). Die Abgrenzung der Fs 35 zur Fs 36 verläuft in einer durchgehenden scharfen, leicht gewellten Linie parallel zur Ost-West-Achse des Raumes.⁴⁷¹

Unter Fs 35 und 36 folgt eine 10–20 cm⁴⁷² starke, homogene, mittelfeste Lehmziegelschutterde vermischt mit Lehmziegelbruch (**Fs 37**). Sie liegt direkt auf dem Plattenboden **Inst. 13** (Schicht 3i) auf (Abb. 03.53).

450 Maße nach Planum Nr. 4 vom 06.10.84.

451 Ftgb. SH 84/1525 Beschreibung zu Planum Nr. 4 vom 08.10.84.

452 Maße nach Ftgb. SH 84/1525 Feldskizze 23 vom 08.10.84.

453 Die Fundstellen im westlichen Teil des Raumes unterhalb des Plattenbodens Fs 21/Inst. 7 liegen im Testschnitt T 1525/IV/09 bzw. im einige Tage darauf umbenannten „erweiterten“ Testschnitt T 1525/IV/09, Ftgb. SH 84/1525 Feldskizze 23 vom 08.10.84 bzw. Feldskizze 28 vom 20.10.84.

454 Ftgb. SH 84/1525 S. 32 vom 09.09.84.

455 Maß nach Ftgb. SH 87/1525 S. 4 vom 24.–31.87.

456 Maß nach Ftgb. SH 87/1525 Feldskizze 1 vom 24.05.87.

457 Ftgb. SH 87/1525 S. 3 vom 24.–31.87.

458 Maß nach Ftgb. SH 87/1525 S. 5 vom 24.–31.87.

459 Maße nach Ftgb. SH 87/1525 S. 4 vom 24.–31.87.

460 Maße nach Ftgb. SH 87/1525 Feldskizze 3 vom 27.05.87.

461 Nach Aussage der Ausgräber kann es sich aufgrund der nur einzeln auftretenden Ascheflecken um keine Brandzerstörung handeln, sondern die Asche scheint eingeweht/ingekehrt worden zu sein bzw. stammt von einer lokalen kleinen Feuerstelle, Ftgb. SH 87/1525 S. 4f. vom 24.–31.87.

462 Die Lehmziegel der Inst. 12 entsprechen in ihren Maßen (33–36 cm Kantenlänge) denen des Plattenbodens Fs 21/Inst. 7 sowie Inst. 13 und nicht denen der Mauerziegel (37–40 cm Kantenlänge). Dies lässt eine Zusammengehörigkeit beider Installationen vermuten, Ftgb. SH 84/1525 Beschreibung zu Profil Nr. 4 A+B vom 17.10.84 und Beschreibung zu Planum Nr. 5 vom 02.11.84.

463 Ftgb. SH 84/1525 S. 63 und Ftgb. SH 87/1525 S. 4 vom 24.–31.87.

464 Maß nach 84/1525 Planum Nr. 5 vom 24.10.84, Deckblatt 2.

465 Nach Aussage der Ausgräber weist die fächerartige Anordnung der Lehmziegel auf ein herabgestürztes Gewölbe (Abb. 03.52) hin, Ftgb. SH 84/1525 S. 67 vom 11.10.84.

466 Beschreibung zu Profil Nr. 1 vom 02.09.84, Beiblatt zum Abschlussbericht für A1525 Ftgb. SH 84/1525 S. 88 vom 04.11.84; Pfälzner Kap. 03: 101.

467 Maße nach Ftgb. SH 84/1525 Feldskizze 29 vom 21.10.84.

468 Maß nach Ftgb. SH 84/1525 Feldskizze 27 vom 18.10.84; Ftgb. SH 84/1525 S. 74 vom 18.10.84.

469 Maße nach Ftgb. SH 87/1525 S. 5 vom 24.–31.87.

470 Maße nach Ftgb. SH 87/1525 Feldskizze 4 vom 27.05.87.

471 Ftgb. SH 87/1525, S. 5f. vom 24.–31.87.

472 Maße nach Ftgb. SH 87/1525 S. 13 vom 24.–31.87.

Schicht 3i

Der untere Plattenboden Inst. 13 ist im gesamten Raum Q erhalten und liegt auf einem Niveau von 232,20m⁴⁷³. Anders als der obere Plattenboden Fs 21/Inst. 7 verläuft er horizontal. Seine Lehmziegel besitzen die Maße von 40x40x11 cm⁴⁷⁴ (Abb. 03.57).

Schicht 3k

Die unter dem Plattenboden Inst. 13 liegende Schicht 3k besteht aus einer aschehaltigen grauen bis braunen Lehmziegelschutterde (ohne Fs-Nr.), die im Norden und Süden an die Mauern heranzieht. Im Profil über dem Kanal 2 ist keine darunterliegende Erdformation erkennbar. Daher kann nur vermutet werden, dass die Lehmziegelschutterde auf einem noch älteren Boden auflag, der in der Kanalsohle liegen müsste.⁴⁷⁵

Das Belüftungssystem (Beilage 31)

Der einzige Belüftungskanal (**Fs 11**) liegt an der westlichen Abbruchkante der Nordmauer M 95 bei 144,9m Ost und 256,2m Nord. Aufgrund der Zerstörung der Mauer durch den Kanal 2 ist nur die nördliche Hälfte erhalten.⁴⁷⁶

Raum R (Ost-Gebäude)

Raum R wurde während der Grabungskampagne 1982 in drei Testschnitten archäologisch untersucht: **1982**: T 1527/II/02, T 1527/II/13, T 1527/II/14 (Abb. 18.09–18.10).

Raum R wird im Westen von Mauer M 41, im Norden von Mauer M 40 und im Süden von Mauer M 98 umgeben. Eine östliche Begrenzung konnte nicht erfasst werden, so dass im Verlauf der Ausgrabung lediglich der westliche Teil des Raumes R untersucht wurde. Es ergibt sich ein ca. 4,70m breiter, rechteckiger Grundriss unbekannter Länge (Beilage 25).

Der Bereich des Raumes R ist durch die Anlage des rezenten Kanals 1 und durch zwei Erosionsrinnen gestört (Beilage 16). Im Zwickel der Mauern M 40 und M 41 wurden während der Grabungsarbeiten drei Fundstellen (**Fs 354**, **Fs 355** und **Fs 359**) angelegt.⁴⁷⁷ In diesen wie auch in dem bis auf das Niveau von 233,61m⁴⁷⁸ abgetieften Testschnitt T 1527II/4 besteht das Erdmaterial ausschließlich aus umgelagertem Schutt, in dem sich Keramikscherben

des 3. und 2. Jahrtausends v. Chr. sowie des 4. Jahrhunderts n. Chr. fanden.⁴⁷⁹ Mit der ursprünglichen Nutzung des Raumes verbundene Erdablagerungen wurden nicht erreicht.⁴⁸⁰ Die parallel zu Raum R im Grundriss sich andeutenden Räume S, U und V wurden nicht ausgegraben.

Teil 2

Die Ausgrabung im Auffangbecken
(„Schichten“ 27 b–a)

Schicht 27 – Auffangbecken

Der Grabungsbereich „Auffangbecken“ wurde während der Grabungskampagnen der Jahre 1978 und 1981 bis 1983 in 16 Testschnitten archäologisch untersucht (**1978**: T 1529/II/05; **1981**: T 1527/I/17, T 1527/I/19, T 1727/IV/07; **1982**: T 1529/II/01, T 1529/II/06, T 1529/II/07, T 1529/II/08, T 1529/II/09, T 1529/II/10, T 1529/II/11, T 1729/III/03, T 1729/III/05, T 1729/III/06; **1983**: T 1729/III/07, T 1729/III/08; Abb. 18.25–18.27). Der Bereich liegt im Schnittpunkt der Areale/Quadranten 1527 I, 1529 II, 1729 III und 1727 IV (Abb. 15.01). Im Zuge der Anlage des rezenten Bewässerungskanal 1 diente der Bereich der Aufnahme von Wasser, welches durch eine dieselbetriebene Pumpe vom Fluss in das Auffangbecken und schließlich in den Kanal 1 geleitet wurde. Entsprechend wurde der Bereich durch den Eingriff und die anschließende Nutzung gestört und durch rezente Schwemmschichten überlagert. Dennoch eignete er sich durch die, bei der Anlage des Auffangbeckens entstandene Fläche als Ausgangspunkt zur Klärung der Besiedlungsgeschichte des Talls nach der Auffassung und Zerstörung des Gebäudes P.

Die freigelegten Erdlagen gehören zur Schicht 27 und können anhand der Keramik und Kleinfunde in die mittel- und neuassyrische Zeit datiert werden. Der Anschluss der neuassyrischen Schichten 27 b und a des Auffangbeckens an die mittelassyrischen Schichten 28 des Gebäudes P und 27 c wurde im Bereich L nachgewiesen (s. Abschnitt „Bereich L“ in diesem Kapitel). In diesem Abschnitt werden ausschließlich die Befunde der Schichten 27 b und a abgehandelt.

Im Bereich des Auffangbeckens untergliedert sich die Schicht 27 in eine jüngere Phase, Schicht 27a und eine ältere Phase, Schicht 27b. Beide Schichten liegen auf etwa demselben Niveau, können jedoch dadurch chrono-stratigraphisch voneinander unterschieden werden, dass die Baugruben zur Anlage der Architektur der Schicht 27a teilweise in die Mauern der Schicht 27b abgesenkt wurden. Darüber hinaus erfolgte über Bereich L eine Auffüllung (Schicht 27a4), welche vermutlich die unebene Oberfläche der auf Schicht 28a (Bereich L) befindlichen Schuttlage 27c ausgleichen sollte, um einen ebenen Baugrund für die Anlage der Architektur der Schicht 27a zu schaffen.

473 Maß nach Planum Nr. 5 vom 24.10.84.

474 Maße nach Ftgb. SH84/1525 S. 6 vom 27.08.84.

475 Ftgb. SH84/1525 S. 6 vom 27.08.84, Ftgb. SH84/1525 Beschreibung zu Profil Nr. 1 vom 02.09.84, Ftgb. SH84/1525 S. 84 vom 03.11.84 und Ftgb. SH87/1525 S. 1 vom 24.–31.87.

476 Ftgb. SH82/1525 S. 16 vom 13.10.82.

477 Die Zuweisung der Fundstellen zu „Schicht 5 und 6“ erfolgte unabhängig zur Schichtzählung im Gebäude P. Eine direkte stratigraphische Verbindung konnte nicht hergestellt werden.

478 Ftgb. SH82/1527 Feldskizze 27 vom 23.10.82.

479 Ftgb. SH82/1527 Abschlussbericht S. 4 vom 15.10.82.

480 Ftgb. SH82/1527 Abschlussbericht S. 4 vom 15.10.82.

Im Verlauf der Arbeit an diesem Abschnitt wurden innerhalb der Felddokumentation einige Unstimmigkeiten festgestellt, die eine Anpassung der im Feldtagebuch SH 83/1529+1729 beschriebenen Phasenzuweisung der Schicht 27a erforderlich machten. Eine Beschreibung der Anpassungen ist, im Sinne der Nachvollziehbarkeit, dem Abschnitt „Schicht 27a“ (s.u.) vorangestellt. Die Darstellung der Schicht 27a bei Pfälzner (Kap. 15) folgt ebenfalls dieser angepassten Phasenzuweisung.

Schicht 27b

Die Schicht 27b (Abb. 15.05) liegt im östlichen Bereich des Auffangbeckens und überlagert dort direkt die Aschelage **Fs 1** der Schicht 3a (\triangleq Schicht 28a in Bereich L).⁴⁸¹ Die Keramik, die innerhalb der Schicht 27b gefunden wurde, datiert in die neuassyrische Periode.

Zur Schicht 27b gehören die in südwestlich-nordöstlicher Richtung verlaufende, ca. drei Lehmziegel breite (ca. 1,20 m) Mauer M 27/1727 und zu ihr gehörige Maueranbauten (Mauern M 7, M 37/1527,⁴⁸² M 75, M 73) und Installationen (I 35, I 36, I 74) sowie einige Begehungsniveaus (nördlich der Mauer M 7: Fs 22/Fs 8, Fs 21; Südlich der Mauer M 73: Fs 616, Fs 618, Fs 601, Fs 619, Fs 620), die mit den Mauern in Verbindung stehen. Die Lehmziegel der Mauer M 27/1727 konnten im Planum aufgrund der rezente Wassereinwirkung im südlichen Bereich schwer freigelegt werden.⁴⁸³ Sie sind von dunkelbrauner Farbe und sehr fettiger, bröckeliger Konsistenz.⁴⁸⁴ Teilweise betragen ihre Maße 40x40cm⁴⁸⁵, aber auch kleinere, unregelmäßige Maße sind vorhanden, was möglicherweise auf die rezente Wassereinwirkung zurückzuführen ist.⁴⁸⁶ Im Südostprofil des Kanals 1 ist die südliche Kante der Mauer M 27/1727 gut zu erkennen, weshalb davon ausgegangen werden kann, dass die Mauer M 27/1727

an dieser Stelle in Richtung Südosten abgeht.⁴⁸⁷ Im Norden schwingt die Ostkante der Mauer M 27/1727 nach Osten hin aus und verläuft nicht mehr in einer geradlinigen Flucht mit der restlichen Mauerkante.⁴⁸⁸ Ob es sich dabei um eine Verkipfung der Mauer nach Osten hin handelt oder sich an dieser Stelle ein weiterer Mauerabgang in Richtung Südosten befindet kann nicht abschließend beantwortet werden.⁴⁸⁹ Der nördliche Bereich der M 27/1727 ist zudem durch die rezente Wassereinwirkung des Auffangbeckens stark beeinträchtigt worden.⁴⁹⁰ Dem Feldtagebuch zufolge liegt hier eine Störung im Mauerwerk vor, die in Verbindung mit einer im Ostprofil des Auffangbeckens sichtbaren Steinsetzung M 91 stehen könnte.⁴⁹¹ Einen weiteren Hinweis darauf, könnten mehrere Steine (**Fs 4/Fs 12**; Niveau Fs 4: ca. 235,51–235,78m⁴⁹², Fs 12: 235,86m⁴⁹³) liefern, die über dem erhaltenen Niveau des nördlichen Bereichs der Mauer M 27/1727 gefunden wurden. Dem Feldtagebuch zufolge liegen sie in einer Flucht zu den Steinen der M 91 im Ostprofil des Auffangbeckens⁴⁹⁴ und gehören möglicherweise zu ihnen⁴⁹⁵.

Im Testschnitt T 1729/III/07 wurde östlich der Mauer M 27/1527 ein Doppeltopfgrab (**Fs 28**) freigelegt.⁴⁹⁶ Aus Zeitgründen konnte das Grab Fs 28 jedoch nicht ausgenommen werden und der Bereich wurde wieder zugeschüttet.⁴⁹⁷ Um die Töpfe des Grabes befand sich lockere, homogene, dunkelbraune Lehmerde. Direkt auf der Oberkante des Grabes (Niveau 235,19 m; 235,08 m)⁴⁹⁸ lag kieshaltige Erde (**Fs 20**), innerhalb der sich ein Tierschädel und Knochen (Niveau: 235,33–235,40m⁴⁹⁹) fanden.⁵⁰⁰ Die kieshaltige Erde der Fs 20 setzt ab einem Niveau von ca. 235,60 m schlagartig ein. Ab diesem Niveau steht entlang der Ostkante der

481 Ftgb. SH 83/1529+1729 Auffangbecken S. 37 vom 14.10.83.

482 Südlich der Mauer M 37/1527, auf den Überresten der zum Gebäude P gehörigen Mauer M 10 wurden einige Fundstellen beobachtet, die aufgrund von Widersprüchen nicht in die Beschreibung dieses Kapitels aufgenommen wurden. Sie müssen jedoch der Vollständigkeit halber Erwähnung finden. Dem Feldtagebuch zufolge liegen auf der Mauer M 10 zwei Lagen rötlich-dunkelbrauner, fester Lehmziegel (**Fs 606**), die als Auffüllschicht interpretiert wurden. Darauf liegen wiederum zwei Lagen rötlicher bis grauer, stark verwitterter Lehmziegel (**Fs 605**) (Ftgb. SH 82/1527 Nord S. 4 vom 01.09.82). Zwischen der Mauer M 10 und der Mauer M 37/1527 wurde zudem eine, mit Lehmziegelschutterde und einzelnen Lehmziegelbrocken gefüllte Fuge (**Fs 621**) beobachtet (Ftgb. SH 83/1529+1729 Auffangbecken S. 29f. vom 27.09.83). Problematisch sind besonders widersprüchliche Niveaueangaben auf Ftgb. SH 83/1529+1729 Auffangbecken Feldskizze Nr. 14 vom 27.09.83 und Ftgb. SH 82/1527 Nord S. 4 vom 01.09.82. Das Niveau der Fs 605 im Jahr 1982 kann nicht 30-50cm niedriger sein, als das im Jahr 1983 gemessene Niveau der Mauer M 10.

483 Ftgb. SH 83/1529+1729 Auffangbecken Beschreibung zu Planum Nr. 18 vom 13.10.83: 1.

484 Ftgb. SH 83/1529+1729 Auffangbecken Beschreibung zu Planum Nr. 18 vom 13.10.83: 1.

485 Maße nach Ftgb. SH 83/1529+1729 Auffangbecken Beschreibung zu Planum Nr. 18 vom 13.10.83: 1.

486 Ftgb. SH 83/1529+1729 Auffangbecken Beschreibung zu Planum Nr. 18 vom 13.10.83: 1.

487 Ftgb. SH 83/1529+1729 Auffangbecken Beschreibung zu Planum Nr. 18 vom 13.10.83: 1; Profil Nr. 7 vom 01.09.83.

488 Ftgb. SH 83/1529+1729 Auffangbecken Beschreibung zu Planum Nr. 18 vom 13.10.83: 2.

489 Ftgb. SH 83/1529+1729 Auffangbecken Beschreibung zu Planum Nr. 18 vom 13.10.83: 2.

490 Ftgb. SH 83/1529+1729 Auffangbecken Beschreibung zu Planum Nr. 18 vom 13.10.83: 2.

491 Ftgb. SH 83/1529+1729 Auffangbecken Beschreibung zu Planum Nr. 18 vom 13.10.83: 2.

492 Maße nach Ftgb. SH 82/1729 Feldskizze Nr. 8 vom 06.09.82. Auf Feldskizze Nr. 9 vom 07.09.82 sind ebenfalls Nivellements für die Steine der Fs 4 angegeben, jedoch einen Meter weiter höher. Hierbei handelt es sich allem Anschein nach um einen Fehler, bei dem ein Meter zu wenig von der Tageshöhe abgezogen wurde.

493 Maß nach Ftgb. SH 83/1527Ost+1727 Ostprofil Feldskizze Nr. 7 vom 20.08.83. Anmerkung: Auf Ftgb. 83/1527Ost+1727 Ostprofil S. 25 vom 21.08.83. wird angegeben, dass das Niveau der Unterkante der Fs 13 mit dem Niveau der Unterkante der Fs 12 identisch ist.

494 Ftgb. SH 82/1729 S. 9 vom 07.09.82.

495 Ftgb. SH 83/1527Ost+1727 Ostprofil S. 22 vom 20.08.83

496 Ftgb. SH 83/1529+1729 Auffangbecken S. 22 vom 25.09.83.

497 Ftgb. SH 83/1529+1729 Auffangbecken S. 22 vom 25.09.83.

498 Maße nach Ftgb. SH 83/1529+1729 Auffangbecken Feldskizze Nr. 11 vom 25.09.83.

499 Maße nach SH 83/1529+1729 Ostprofil Feldskizze Nr. 9 vom 24.09.83.

500 Ftgb. SH 83/1529+1729 Auffangbecken S. 20 vom 24.09.83; Ftgb. SH 83/1529+1729 S. 22 vom 25.09.83.

Mauer M 27/1727 zudem ein ca. 15 cm breiter Lehmziegelsockel Inst. 8 an. Etwa auf dem Niveau der Tierknochen befindet sich direkt unterhalb der Inst. 8 eine harte, mörtelartige Einfassung.⁵⁰¹

An die Westkante der Mauer M 27/1727 sind die apsidial geformten Mauern M 75⁵⁰² und M 7 herangesetzt worden (Abb. 15.08). Im Norden ist dieser Halbbogen durch die Anlage der zur Schicht 27a gehörigen Mauern M 1 und M 3 gestört. Die Ziegel der Mauern M 75 und M 7 sind nicht mit denen der M 27/1727 verputzt, jedoch auf gleichem Niveau fundamementiert und stehen gleich hoch an.⁵⁰³ Ihre Konsistenz und Färbung unterscheidet sich nur geringfügig von denen der Mauer M 27/1727. Sie sind sandiger und teilweise von grauerer Färbung.⁵⁰⁴ Auf der Mauer M 7 wurden zudem einige sehr fragmentarische Lehmziegel von rötlicher Farbe und sandiger Konsistenz angetroffen (Niveau: 235,94–236,05 m⁵⁰⁵), die als **Fs 9** bezeichnet werden.⁵⁰⁶ Sowohl die Mauer M 75, als auch die Mauer M 7 laufen zunächst in einem Winkel von ca. 90° zur M 27/1727 ein Stück parallel in Richtung Nordwesten, um dann in ca. 1,5 m⁵⁰⁷ Entfernung zur M 27/1727 apsisartig einzuziehen.⁵⁰⁸ Die durch die schräge Verlegung der Ziegel bedingten Zwischenräume des Einzugs wurden durch kleinere, unregelmäßige Ziegel oder mit Mörtel ausgefüllt.⁵⁰⁹ Während die Mauer M 7 eine Breite von drei Lehmziegeln (ca. 1,20 m) aufweist, ist die Mauer M 75 lediglich zwei Lehmziegel breit (ca. 80 cm).⁵¹⁰

Die Rundmauern M 75 und M 7 umfassen einen Abwasserschacht Installation I 35⁵¹¹, der aus ca. 13 Lagen unbehauener Bruchsteine besteht, an die die Ziegel der Mauern M 75 und M 7 direkt anschließen (Abb. 15.06, 15.08).⁵¹² Die Steine der Installation I 35 liegen auf einer lockeren, hellbraunen Sandschicht (**Fs 56**) auf.⁵¹³ Auf der Innenseite der Steinmauerung ist die Installation I 35 mit einem dicken Lehmputz versehen worden. Die Öffnung des Schachtes der Installation I 35 hat einen oberen

Durchmesser von ca. 0,85 m⁵¹⁴, seine Tiefe beträgt ca. 1,70 m⁵¹⁵. Nach unten hin nimmt der Durchmesser des Schachtes zu.⁵¹⁶ Innerhalb der Installation I 35 wurden sechs unterschiedliche Erdbefunde differenziert. Zuoberst liegt lockere, dunkelbraune, feinkörnige Erde mit einigen Scherben und Knochen (**Fs 50**).⁵¹⁷ Darunter folgt härtere, hellbraune bis dunkelbraune Erde mit Holzkohlestückchen, grauer Asche und verstürzten Lehmziegeln, Knochen und vielen kleinen Keramikscherben (**Fs 51**), die nach unten hin homogener wird.⁵¹⁸ Die Fs 51 überlagert eine Basaltschale (SH83/1727/0018; s. Kap. 22: Nr. 29), die fast den gesamten Schacht ausfüllt und von Lehmziegelbruch gebrannter Lehmziegel (**Fs 52**) umgeben ist.⁵¹⁹ Darunter befindet sich eine ca. 10 bis 15 cm mächtige Lage aus brauner, sehr fester Erde (**Fs 53**).⁵²⁰ Die von der Fs 53 überlagerte Erde (**Fs 54**) enthält viel Asche und Kalkeinschlüsse und ist bis auf eine Tonsicherung (SH83/1727/0024; s. Kap. 22: Nr. 60) weitgehend fundleer.⁵²¹ Unter dem Material der Fs 54 folgt feste, braune Erde (**Fs 55**), die auf dem hellbraunen Sand Fs 56, auf dem auch die Steine des Abwasserschachtes gründen, aufliegt.⁵²²

Zu dem Abwasserschacht Installation I 35 gehört ein Wasserkanal, Installation I 36⁵²³, der in die Mauer M 27/1727 eingebaut und mit Richtung und Gefälle auf den Abwasserschacht Inst. 35 ausgerichtet ist (Abb. 15.04). Er besteht aus einem flach verlegten, gebrannten Lehmziegel für den Boden des Kanals, an den parallel zwei gebrannte Lehmziegel hochkant, als Seitenwände gesetzt sind. Die Konstruktion wird abgedeckt durch einen großen unbearbeiteten Bruchstein. Innerhalb der Installation I 36 wurde kieshaltige Erde angetroffen. Zwischen dem Kanal I 36 und dem Abwasserschacht I 35 lagen Fragmente gebrannter Lehmziegel, bei denen es sich wahrscheinlich um Fragmente des Verbindungsstückes zwischen Kanal und Abwasserschacht handelt.⁵²⁴

Nördlich der Mauer M 7 befinden sich zwei übereinander liegende Begehungsniveaus, die in Verbindung mit den Mauern M 27/1727 und M 7 stehen. Bei dem unteren der beiden Begehungsniveaus, **Fs 21** (Niveau: 235,29–235,34 m⁵²⁵),

501 Ftgb. SH83/1529+1729 Auffangbecken S. 20 vom 24. 09.83. Das Feldeagebuch schlägt an dieser Stelle eine Deutung der I 8 als Kanal vor.

502 Zunächst als **Fs 608** bezeichnet.

503 Ftgb. SH83/1529+1729 Auffangbecken Beschreibung zu Planum Nr. 18 vom 13.10.83: 2.

504 Ftgb. SH83/1529+1729 Auffangbecken Beschreibung zu Planum Nr. 18 vom 13.10.83: 2.

505 Maße nach Ftgb. SH82/1729 Feldskizze Nr. 12 vom 15.09.82.

506 Ftgb. SH82/1729 S. 13 vom 15.09.82.

507 Maß nach Planum Nr. 18 vom 11.10.83.

508 Ftgb. SH83/1529+1729 Auffangbecken Beschreibung zu Planum Nr. 18 vom 13.10.83: 2.

509 Ftgb. SH83/1529+1729 Auffangbecken Beschreibung zu Planum Nr. 18: 2f..

510 Ftgb. SH83/1529+1729 Auffangbecken Beschreibung zu Planum Nr. 18: 3.

511 Zunächst als **Fs 46** bezeichnet (siehe Ftgb. SH83/1527Ost+1727 Ostprofil S. 49 vom 31.08.83). Die Fassung der I 35 wurde zunächst getrennt als **Fs 609** bezeichnet (siehe Ftgb. SH82/1527 Nord S. 9f. vom 16.10.82).

512 Ftgb. SH83/1529+1729 Auffangbecken Beschreibung zu Planum Nr. 18: 3.

513 Ftgb. SH83/1529+1729 Auffangbecken Beschreibung zu Planum Nr. 18: 3.

514 Maß nach Planum Nr. 18 vom 11.10.83.

515 Maß nach Ftgb. SH83/1529+1729 Auffangbecken Beschreibung zu Planum Nr. 18 vom 13.10.83: 3.

516 Ftgb. SH83/1527Ost+1727 Ostprofil S. 51 vom 01.09.83.

517 Ftgb. SH83/1527Ost+1727 Ostprofil S. 48 vom 30.08.83.

518 Ftgb. SH83/1527Ost+1727 Ostprofil S. 48 vom 30.08.83.

519 Ftgb. SH83/1527Ost+1727 Ostprofil S. 48 vom 30.08.83; Ftgb. SH83/1527Ost+1727 S. 49 vom 31.08.83.

520 Ftgb. SH83/1527Ost+1727 Ostprofil S. 49 vom 31.08.83.

521 Ftgb. SH83/1527Ost+1727 Ostprofil S. 51 vom 01.09.83.

522 Ftgb. SH83/1527Ost+1727 S. 52 vom 03.09.83. Anmerkung: Die Angaben in Ftgb. SH83/1529+1729 Auffangbecken Beschreibung zu Planum Nr. 18 vom 13.10.83: 3 bezüglich der Fs 56 widersprechen den Angaben in Ftgb. SH83/1527Ost+1727 Ostprofil S. 52 vom 03.09.83. Es wurde die Beschreibung der Planumsbeschreibung übernommen.

523 Zunächst als **Fs 45** bezeichnet (siehe Ftgb. SH83/1527Ost+1727 Ostprofil S. 52 vom 03.09.83).

524 Ftgb. SH83/1529+1729 Auffangbecken Beschreibung zu Planum Nr. 18 vom 13.10.83: 3.

525 Maß nach Planum Nr. 18 vom 14.10.83.

handelt es sich um einen dünnen, grauen und mit Asche bedeckten Lehm Boden, welcher der Schicht 27b2 zugerechnet wird.⁵²⁶ Der Lehm Boden Fs 21 zieht an die Mauer M 27/1727 heran und wird durch die Begehungsfläche Fs 22/Fs 8 der Schicht 27b1 überlagert. Da der Boden Fs 21, während der Grabungsarbeiten nur lokal freigelegt wurde, kann nicht abschließend beurteilt werden, ob er auch an die Mauer M 7 heranzog.⁵²⁷

Die Begehungsfläche **Fs 22/Fs 8** (Niveau: 235,29–235,39 m⁵²⁸) der Schicht 27b1 besteht aus hellbraunem, sandigem Lehm, der an der Oberfläche festgetreten wurde. Sie schließt sowohl an die Mauer M 27/1727, als auch an die Mauer M 7 an.⁵²⁹ Auf dieser Begehungsfläche Fs 22/Fs 8 fand sich eine Scherbenlage **Fs 27** (SH 83/1729/0032).⁵³⁰ Im Westen wird die Begehungsfläche Fs 22/Fs 8 durch die, zur Schicht 27a gehörige Baugrube der Mauer M 1 geschnitten.⁵³¹ Im Norden wird sie durch die, in die Baugrube der M 1 übergehende Grube Fs 24 (s.u.) geschnitten.⁵³² Nördlich dieser Fs 24 hat sich ein kleines Stück einer Begehungsfläche **Fs 26** erhalten, die sich auf demselben Niveau wie die Fs 22/Fs 8 befindet und ebenso gegen die Mauer M 27/1727 zieht.⁵³³ Durch den Einschnitt der Baugruben können die Begehungsflächen Fs 21 und Fs 22/Fs 8 nicht direkt mit den südlich der Mauer M 75 freigelegten Begehungsniveaus korreliert werden.⁵³⁴

Südlich der Mauer M 75 konnten während der Ausgrabungsarbeiten eine Reihe von einander überlagernden Begehungsniveaus freigelegt werden, die in den Schichten 27b1 bis 27b6 dokumentiert wurden. Das älteste Begehungsniveau bildet die Fundstelle **Fs 620** (Schicht 27b6; Niveau: ca. 235,40 m⁵³⁵), bei der es sich um einen grauen Lehm Boden handelt. Überlagert wird die Fundstelle Fs 620 von einem ca. 3 cm mächtigen Kalkboden **Fs 619** (Niveau: ca. 235,43 m⁵³⁶) der die Schicht 27b5 bildet.⁵³⁷ Beide sind lokal begrenzt freigelegt worden. Darüber liegt die Begehungsfläche **Fs 601** (Niveau: 235,34–235,63 m⁵³⁸) der

Schicht 27b4, bei der es sich um einen grauen Lehm Boden handelt, auf dem eine ca. 1–3 cm⁵³⁹ mächtige Aschelage **Fs 603** aufliegt.⁵⁴⁰

Die Begehungsfläche Fs 601 ist fast im gesamten Bereich südlich der M 75 vorhanden⁵⁴¹ und zieht im Osten gegen die Mauer M 27/1727⁵⁴². Vor der Mauer M 27/1727 senkt sich die Begehungsfläche Fs 601 ab und bildet dort eine mit Schutt gefüllte Rinne (**Fs 617**, Schicht 27b4; Abb. 15.09) die, mit einem Gefälle nach Norden, parallel zur westlichen Mauerante der M 27/1727 verläuft.⁵⁴³ Die Rinne Fs 617 steht möglicherweise in Verbindung mit einem Tonrohr bzw. Flaschenhals (Installation I 74), welches in einer Steinbettung am östlichen Ende der Mauer M 37/1527 eingefasst wurde.⁵⁴⁴ Die Ziegel der Mauer M 37/1527 (Schicht 27b3) wurden direkt an diese Steinbettung I 74 heran gebaut.⁵⁴⁵ Ein möglicher Zufluss der Rinne Fs 617 zum Abwasserschacht I 35 könnte ein durch einen herunter gerutschten Stein verdecktes und mit Fs 617 in einer Flucht liegendes Loch (**Fs 57**) im Nordprofil der Mauer M 75 darstellen.⁵⁴⁶ Ein Durchdringen der Rinne Fs 617 durch die Mauer M 73 (Schicht 27b3) konnte nicht beobachtet werden.⁵⁴⁷

Die Begehungsflächen der Schichten 27b4 bis 27b6 werden durch die Baugruben der Mauern M 73 und M 37/1527 geschnitten und gehören folglich einer Nutzungsphase der Mauern M 27/1727, M 75 und M 7 vor der Errichtung der Mauern M 73 und M 37/1527 an.⁵⁴⁸

Über der Begehungsfläche Fs 601 der Schicht 27b4 liegt ein Lehmziegelplattenboden **Fs 618** (Niveau: 235,42–235,69 m⁵⁴⁹), welcher das Begehungsniveau der Schicht 27b3 darstellt. Die Lehmziegel dieses Plattenbodens Fs 618 bestehen aus sehr sandigen, hellbraunen, ungebrannten Lehmziegeln, die ebenfalls charakteristisch für die, zur selben Schicht 27b3 gerechneten Mauern M 37/1527 und M 73 sind.⁵⁵⁰ Im Süden schließt der Plattenboden Fs 618 an die Mauer M 37/1527 an.⁵⁵¹

526 Ftgb. SH 83/1529+1729 Auffangbecken Beschreibung zu Planum Nr. 18 vom 13.10.83: 4.

527 Ftgb. SH 83/1529+1729 Auffangbecken Beschreibung zu Planum Nr. 18 vom 13.10.83: 3.

528 Maß nach Planum Nr. 18 vom 14.10.83.

529 Ftgb. SH 83/1529+1729 Auffangbecken S.26 vom 26.09.83.

530 Ftgb. SH 83/1529+1729 Auffangbecken Beschreibung zu Planum Nr. 18 vom 13.10.83: 3. Siehe auch Ftgb. SH 83/1529+1729 Auffangbecken SH 83 F20, F21 vom 25.09.83 sowie Ftgb. SH 83/1529+1729 Auffangbecken Feldskizze Nr. 11 vom 25.09.83.

531 Ftgb. SH 83/1529+1729 Auffangbecken S. 26 vom 26.09.83.

532 Ftgb. SH 83/1529+1729 Auffangbecken S. 26 vom 26.09.83.

533 Ftgb. SH 83/1529+1729 Auffangbecken S. 26 vom 26.09.83; S. 20 vom 24.09.83 sowie Feldskizze Nr. 10 vom 24.09.83.

534 Ftgb. SH 83/1529+1729 Auffangbecken S. 27 vom 26.09.83.

535 Maß nach Ftgb. SH 83/1529+1729 Auffangbecken Feldskizze Nr. 5 vom 11.09.83.

536 Maß nach Ftgb. SH 83/1529+1729 Auffangbecken Feldskizze Nr. 5 vom 11.09.83.

537 Ftgb. SH 83/1529+1729 Auffangbecken S. 27 vom 26.09.83.

538 Maße nach Ftgb. SH 83/1529+1729 Auffangbecken Feldskizze Nr. 4 vom 11.09.83.

539 Maß nach Ftgb. SH 82/1527 Nord S. 1 vom 16.08.82.

540 Ftgb. SH 82/1527 Nord S. 3 vom 18.08.82; Ftgb. SH 83/1529+1729 Auffangbecken Beschreibung zu Planum Nr. 18 vom 13.10.83: 4.

541 Ftgb. SH 83/1529+1729 Auffangbecken S.3 vom 10.09.83.

542 Ftgb. SH 83/1529+1729 Auffangbecken Beschreibung zu Planum Nr. 18 vom 13.10.83: 4; vgl. Beilage 34.

543 Ftgb. SH 83/1529+1729 Auffangbecken Beschreibung zu Planum Nr. 18 vom 13.10.83: 4f..

544 Ftgb. SH 83/1529+1729 Auffangbecken Beschreibung zu Planum Nr. 18 vom 13.10.83: 5.

545 Ftgb. SH 83/1529+1729 Auffangbecken Beschreibung zu Planum Nr. 18 vom 13.10.83: 5; Ftgb. SH 82/1527 Nord S. 1 vom 16.08.82.

546 Ftgb. SH 83/1529+1729 Auffangbecken Beschreibung zu Planum Nr. 18 vom 13.10.83: 5.

547 Ftgb. SH 83/1529+1729 Auffangbecken S.6 vom 11.09.83.

548 Ftgb. SH 83/1529+1729 Auffangbecken Beschreibung zu Planum Nr. 18 vom 13.10.83: 5.

549 Ftgb. SH 83/1529+1729 Auffangbecken Feldskizze Nr. 3 vom 11.09.83.

550 Ftgb. SH 83/1529+1729 Auffangbecken Beschreibung zu Planum Nr. 18 vom 13.10.83: 4.

551 Ftgb. SH 83/1529+1729 Beschreibung zu Planum Nr. 18 vom 13.10.83: 4.

Bei Mauer M 73⁵⁵² (Schicht 27b3; Abb. 15.07) handelt es sich um eine, einen Lehmziegel breite Vorblendung bzw. Umkleidung der älteren Mauer M 75. M 73 folgt der Rundung der Mauer M 75 bis zur Störung durch die Fundamentgrube der M 1 der Schicht 27a, ist jedoch entlang der Mauer M 7 nicht vorhanden. Sie diente vermutlich einer Anpassung der M 75 an die M 7, um ein gleichmäßigeres Aussehen der apsisartigen Konstruktion zu erreichen.⁵⁵³

Über dem Lehmziegelplattenboden Fs 618 der Schicht 27b3 liegt der mit Asche bedeckte Fußboden **Fs 616** der Schicht 27 b2 (Niveau: ca. 235,70 m⁵⁵⁴). Auf diesem Fußboden Fs 616 fanden sich zahlreiche Scherben, die zu Tellern oder Schalen gehörten und teilweise aneinander anpassten.⁵⁵⁵ Sowohl Fußboden Fs 616, als auch die darauf liegende Aschelage (ohne Fs-Nr.) ziehen nicht an die Mauer M 27/1727 heran, sondern sparen den Bereich vor M 27/1727 aus, in dem sich die mit Schutt gefüllte Rinne (Fs 617) der Schicht 27b4 befindet.⁵⁵⁶ Im Süden zieht die Fs 616 an die Mauer M 37/1527 heran.⁵⁵⁷

Auf der Asche (ohne Fs-Nr.) über der Fs 616 liegt eine Installation M 39 (Schicht 27b1; Niveau OK: 235,84 m; UK: 235,69 m⁵⁵⁸), deren Zweck nicht näher bestimmt werden konnte.⁵⁵⁹ Die M 39 besteht aus mehreren, schwer zu fassenden Lehmziegeln und grenzt ebenso wie der unter ihr befindliche Boden Fs 616 an die Fs 617 der Schicht 27b4.⁵⁶⁰

Schicht 27a (Abb. 15.11, 15.15)

Die hier vorgenommene Zuweisung der einzelnen Fundstellen und Architekturbefunde zu den vier verschiedenen Phasen der Schicht 27a unterscheidet sich zum Teil von der in der Felddokumentation gegebenen Darstellung.⁵⁶¹ Im Ftgb. SH83/1529+1729 wird eine Gleichsetzung der Schicht 2c in Bereich L (Profil Nr. 7, 1982; Beilage 37) mit Schicht 27a4 der Tall-Gesamtzählung sowie Schicht 2b in Bereich L (Profil Nr. 7, 1982; Beilage 37) mit 27a3 der Tall-Gesamtzählung vorgenommen.⁵⁶² Die Schuttlage Schicht 2c entspricht jedoch nicht einer Phase der Schicht 27a, sondern muss als eigenständige Schicht 27c betrachtet werden. Entsprechend ergibt sich folgende, korrekte Gleichsetzung: Schicht 2c $\hat{=}$ Schicht 27c; Schicht 2b $\hat{=}$ Schicht 27a4. Zu-

dem wurde die Zusetzung des Zwickels der Mauern M 6 und M 1 im Feldtagebuch SH83/1529+1729 keiner Phase der Schicht 27a zugeordnet. Sie markiert jedoch deutlich eine neue Phase innerhalb der Nutzung der Architektur der Schicht 27a und wurde in der folgenden Darstellung der Schicht 27a1 zugeordnet. Die in der Felddokumentation als Schicht 27a1 und Schicht 27a2 beschriebenen Phasen der Schicht 27a wurden entsprechend im Folgenden als Schicht 27a2 und Schicht 27a3 bezeichnet. Die Darstellung der Schicht 27a bei Pfälzner (Kap. 15) folgt ebenfalls dieser angepassten Phasenzuweisung.

Die Architektur der Schicht 27a umfasst die Mauern M 27/1527, M 3, M 6, M 1⁵⁶³ und M 8, die zu einem Gebäude gehören (siehe Abb. 15.01). Von diesem Gebäude wurde lediglich der südöstliche Teil eines Raumes (Raum A) mit einem zugehörigen Außenbereich freigelegt. Raum A wird im Süden durch die auf einer Nordwest-Südost-Achse verlaufende Mauer M 27/1527 und im Norden durch die parallel zur M 27/1527 verlaufenden Mauern M 8 und M 6 begrenzt. Im Osten wird der Raum A durch die Mauer M 3 abgeschlossen. Die Mauern M 8 und M 6 liegen in einer Flucht zueinander. Zwischen ihnen befindet sich der zweiphasige Türdurchgang Installation I 11, welcher den Raum A mit einem zugehörigen Außen- oder Hofbereich verbindet. Ebenfalls zum Gebäude gehörig ist die Mauer M 1. Sie bildet eine ca. 1,90 m⁵⁶⁴ lange Verlängerung der M 3 nach Nordosten hin und verstärkt die Mauer M 3 in ihrem nordöstlichen Bereich um etwa einen Meter⁵⁶⁵ nach Südosten (siehe Abb. 15.01). Im Zwickel der Mauern M 3 und ihrer Verstärkung M 1 auf der Rundmauer M 75 wurde ein Versturzssockel **Fs 602** angetroffen, bei dem es sich möglicherweise um Mauerversturz der M 3⁵⁶⁶ handelt.⁵⁶⁷

Die Schicht 27a untergliedert sich in vier Phasen (Schicht 27a1–27a4). Als Schicht 27a4 wird, wie bereits weiter oben erwähnt, die im Profil des Bereichs L sichtbare Auffüllung über Schicht 27c bezeichnet.

552 Zunächst als **Fs 607** bezeichnet.

553 Ftgb. SH83/1529+1729 Auffangbecken Beschreibung zu Planum Nr. 18 vom 13.10.83: 4.

554 Maß nach Planum Nr. 18 vom 14.10.83.

555 Ftgb. SH81/1527 S. 83 vom 19.10.81.

556 Ftgb. SH83/1529+1729 Auffangbecken S.3. vom 10.09.83.

557 Ftgb. SH83/1529+1729 Auffangbecken S.3. vom 10.09.83.

558 Maße nach Ftgb. SH83/1529+1729 Auffangbecken Feldskizze Nr. 1 vom 10.09.83.

559 Ftgb. SH83/1529+1729 Auffangbecken S.3. vom 10.09.83.

560 Ftgb. SH83/1529+1729 Auffangbecken S.3 vom 10.09.83.

561 Vgl. Ftgb. SH83/1529+1729 Auffangbecken S. 37–39 vom 14.10.83; Beschreibung zu Planum Nr. 19 vom 14.10.83; Beschreibung zu Planum Nr. 18 vom 13.10.83.

562 Ftgb. SH83/1529+1729 Auffangbecken vom 14.10.83: 38

563 Anmerkung: Der in Abb. 15.01 als M 1 gekennzeichnete Bereich, der die Mauer M 3 nach Südosten verstärkt wird in der Felddokumentation auch als M 4 bezeichnet. Da die Mauern M 1 und M 4 zusammen mit M 3 eine Einheit bilden (siehe Ftgb. SH83/1529+1729 Auffangbecken Beschreibung zu Planum Nr. 19 vom 14.10.83: 2) wird in der nachfolgenden Beschreibung die Bezeichnung „Mauer M 1“ sowohl für die Verlängerung der M 3 nach Nordosten, als auch die Verstärkung der M3 nach Südosten verwendet. Der Bereich, der auf dem Planum Nr. 14 vom 11.10.82 als M 4 angegeben ist wurde im späteren Verlauf der Ausgrabungsarbeiten als eigenständige Mauer M 7 (Schicht 27b) erkannt.

564 Maß nach Planum Nr. 19 vom 14.10.83.

565 Maß nach Planum Nr. 19 vom 14.10.83.

566 Ftgb. SH82/1527 Nord S. 1 vom 16.08.82.

567 Ftgb. SH83/1529+1729 Auffangbecken S. 8 vom 12.09.83. Anmerkung: Innerhalb des Feldtagebuchs SH 82/1527 Nord S. 1 wurde dieser als auf der Begehungsfläche Fs 601 aufliegend beschrieben. Im Feldtagebuch SH 83/1529+1729 Auffangbecken S. 9 vom 12.09.83 wird dieser Versturzssockel Fs 602 jedoch eindeutig als durch die südliche Kante der Mauer M 4 (gemeint ist hier M 1, siehe hierzu Anmerkung Nr. 72) begrenzt. Da die Mauer M 1 der Schicht 27a angehört, kann es sich bei dem Versturzssockel Fs 602 nur um Material handeln, das jünger als die Errichtung der Mauer M 1 ist.

Zur Schicht 27a3 gehören die Mauern M 27/1527, M3, M 6, M 1 und M 8.⁵⁶⁸ Die Baugruben der Mauern M 3 und M 1 schneiden in das stratigraphisch ältere Material der Schicht 27b ein. Entlang der Ostkante der M 3 bzw. M 1 besteht zu dem Material der Schicht 27b eine durchlaufende Baufuge. Im Bereich zwischen M 3 und M 37/1527 wurde diese als **Fs 622** bezeichnet.⁵⁶⁹ Im Nordosten schließt an die Baufuge eine Grube **Fs 24** an⁵⁷⁰, die den zur Schicht 27b1 gehörigen Boden Fs 22/Fs 8 schneidet.⁵⁷¹ Über der Grube Fs 24 liegt der Fußboden **Fs 23** (Niveau: 235,29–235,38 m⁵⁷²), welcher das erste Nutzungsniveau des Gebäudes der Schicht 27a markiert. Fußboden Fs 23 zieht gegen die Mauer M 1.⁵⁷³ Ob der Boden Fs 23 möglicherweise ebenfalls an die M 27/1727 der Schicht 27b heranzieht konnte während der Ausgrabungsarbeiten nicht mehr geklärt werden.⁵⁷⁴ Innerhalb des Türdurchgangs I 11 des Gebäudes der Schicht 27a wurde zudem zwei übereinander liegende Nutzungsniveaus festgestellt. Das ältere dieser beiden Nutzungsniveaus liegt ca. 20 cm unter dem Niveau des jüngeren. Möglicherweise ist das ältere Nutzungsniveau der I 11 ebenfalls der Schicht 27a3 zuzurechnen, eine direkte stratigraphische Verbindung zu Fußboden Fs 23 sichert diese Zuordnung jedoch nicht ab.

Die Schicht 27a2 (Abb. 15.11) beschreibt eine zweite, jüngere Nutzungsphase des Gebäudes der Schicht 27a. Zu Schicht 27a2 gehört außerhalb des Raumes A ein durchgängiger, grauer, welliger Lehm Boden, der getrennt nach Testschnitten als **Fs 2, Fs 5, Fs 7/1729, Fs 10, Fs 11, Fs 16** (Niveau: ca. 235,15–235,87 m⁵⁷⁵) bezeichnet wurde, im Niveau nach Osten hin ansteigt und gegen die Mauern M 1 und M 6 sowie an das jüngere Niveau des Türdurchgangs Installation I 11 (Niveau: 235,15 m⁵⁷⁶) heranzieht.⁵⁷⁷ Auf dem Boden des Außenbereiches wurden im Bereich des Testschnittes T 1729/III/08 zahlreiche Knochen unterschiedlicher Tiere (**Fs 15**) gefunden, die teilweise noch im originalen Verband lagen.⁵⁷⁸ Über dieser Knochenlage und ebenso auf dem Boden des Außenbereiches aufliegend fand sich eine nur fragmentarisch erhaltene, grünlich-graue Ascheffläche **Fs 14**.⁵⁷⁹

Innerhalb des Raumes A befindet sich ebenfalls ein Lehm Boden (**Fs 7/1529**), der eine Entsprechung zum Boden außerhalb des Raumes A darstellt und ebenfalls an das

jüngere Nutzungsniveau des Türdurchgangs I 11 zieht.⁵⁸⁰ Der Türdurchgang I 11 ist gekennzeichnet durch gebrannte Lehmziegel, die jeweils an der nordöstlichen und südwestlichen Seite des Durchganges verlegt wurden. Der eigentliche Durchgang ist von einem dicken Lehmestrich bedeckt.⁵⁸¹

Nördlich und nordöstlich des Raumes A finden sich mehrere Installationen, die ebenfalls der Schicht 27a2 zugeordnet werden. Im Zwickel der Mauern M 6 und M 1 befindet sich ein aus Lehmziegeln errichteter Sockel Installation I 9 (Abb. 15.12), an den der Boden des Außenbereiches (Fs 2, Fs 5, Fs 7/1729, Fs 10, Fs 11, Fs 16) heranzieht.⁵⁸² Bei einer Breite von 0,45–0,5 m und einer Höhe von ca. 0,30 m läuft die Inst. 9 etwa 1,80 m entlang der Mauer M 6 und etwa 1,20 m entlang der Mauer M 1.⁵⁸³ Sie ist mit einer dicken Verputzschicht versehen und wird als Bank interpretiert, die möglicherweise als Sitzgelegenheit oder Ablage gedient haben könnte.⁵⁸⁴

In etwa einem Meter Entfernung nordöstlich der Mauer M 1 liegt eine Installation **Fs 3** (Abb. 15.11), die im Feldtagebuch als Herd bzw. Ofen interpretiert wird. Ihre Maße betragen mindestens 1,50 x 1,50 m. Die Ausdehnung der Fs 3 kann nicht angegeben werden, da ein Teil von ihr in das Ostprofil bzw. in den Tallhang läuft und nicht vollständig ausgegraben wurde. Im Osten besteht die Fs 3 aus mehreren Lehmziegeln, die durch Hitzeeinwirkung teilweise rötlich gebrannt wurden. Diese werden westlich durch eine durchgehende Lage größerer und kleinerer Steine begrenzt, zwischen denen sich Fragmente gebrannter Lehmziegel fanden. Zwischen den Steinen und den Lehmziegelreihen liegt dicke, schwarze Asche, auf der sich vereinzelt Keramikscherben fanden. In dem Bereich um den Ofen Fs 3 wurden auf dem Boden Fs 2, Fs 5, Fs 7/1729, Fs 10, Fs 11, Fs 16 hellgraue bis dunkelgraue Ascheflecken festgestellt, die als **Fs 1/1729** bezeichnet werden.⁵⁸⁵

Östlich der Mauer M 1 senkt sich das Niveau des Bodens (Fs 2, Fs 5, Fs 7/1729, Fs 10, Fs 11, Fs 16) ab und bildet eine ovale, ca. 1,40 x 0,70 m große Grube **Fs 19** (Abb. 15.14), die mit schwarzer und grauer Asche gefüllt ist.⁵⁸⁶ In die Grube Fs 19 hineingedrückt ist ein rechteckiger Block aus grauer und grüner Asche bzw. verbranntem Lehmmaterial.⁵⁸⁷ Südlich und südöstlich der Grube Fs 19 fanden sich

568 Ftgb. SH83/1529+1729 Auffangbecken S. 26 vom 26.09.83.

569 Ftgb. SH83/1529+1729 Auffangbecken S. 29 vom 27.09.83.

570 Ftgb. SH83/1529+1729 Auffangbecken Feldskizze Nr. 13 vom 26.09.83.

571 Ftgb. SH83/1529+1729 Auffangbecken S. 26 vom 26.09.83.

572 Maß nach Planum Nr. 19 vom 14.10.83.

573 Ftgb. SH83/1529+1729 Auffangbecken S. 26 vom 26.09.83.

574 Ftgb. SH83/1529+1729 Auffangbecken S. 26 vom 26.09.83.

575 Maße nach Planum Nr. 19 vom 14.10.83.

576 Maß nach Planum Nr. 19 vom 14.10.83

577 Ftgb. SH83/1529+1729 Auffangbecken S. 35f. vom 09.10.83.

578 Ftgb. SH83/1527Ost+1727 Ostprofil S. 39 vom 25.08.83; S. 44 vom 27.08.83; S. 45 vom 28.08.83.

579 Ftgb. SH83/1527Ost+1727 Ostprofil S. 34f. vom 23.08.83; Feldskizze Nr. 11 vom 23.08.83; S. 39 vom 25.08.83.

580 Ftgb. SH83/1529+1729 Auffangbecken Beschreibung zu Planum Nr. 19 vom 14.10.83: 3.

581 Ftgb. SH83/1529+1729 Auffangbecken S. 35f. vom 09.10.83.

582 Ftgb. SH83/1529+1729 Auffangbecken Beschreibung zu Planum Nr. 19 vom 14.10.83: 3.

583 Ftgb. SH83/1529+1729 Auffangbecken Beschreibung zu Planum Nr. 19 vom 14.10.83: 3.

584 Ftgb. SH83/1529+1729 Auffangbecken Beschreibung zu Planum Nr. 19 vom 14.10.83: 3.

585 Ftgb. SH82/1729 S. 3 vom 30.08.82 sowie Feldskizze Nr. 2 vom 30.08.82.

586 Ftgb. SH83/1529+1729 Auffangbecken Beschreibung zu Planum Nr. 19 vom 14.10.83: 4.

587 Ftgb. SH83/1529+1729 Auffangbecken Beschreibung zu Planum Nr. 19 vom 14.10.83: 4.

auf dem Boden des Außenbereiches Eisenschlacke (SH 83/1729/0005), gebrannte Lehmziegel und ein Asphaltbarren (Fs 13; SH83/1729/0002, SH83/1729/0004; Kap. 22: Nr. 68)⁵⁸⁸. Eine mögliche funktionale Verbindung zwischen dem Ofen Fs 3 und der Grube Fs 19 kann vermutet werden.⁵⁸⁹ Nördlich bzw. östlich begrenzen die Grube Fs 19 einige Steine.⁵⁹⁰ Im Südwesten wird die Grube Fs 19 durch eine Mauer **M 2/Fs 6** begrenzt, die auf den Boden Fs 2, Fs 5, Fs 7/1729, Fs 10, Fs 11, Fs 16 gesetzt wurde.⁵⁹¹ Die Mauer **M 2/Fs 6** besteht aus rötlichen, schlecht erhaltenen Lehmziegeln.⁵⁹² Ihr südöstlicher Teil liegt auf der erodierten Westkante der Mauer M 27/1729 der Schicht 27b auf.

Die letzte Phase der Schicht 27a, Schicht 27a1 (Abb. 15.15), wird durch eine rechteckige Zusetzung (ca. 2,5x2 m⁵⁹³; Niveau UK: ca. 235,14 m; Niveau OK: ca. 235,47–235,71 m⁵⁹⁴) des Bereiches zwischen der Tür Inst. 11 in Mauer M 6 bzw. M 8 und M 1 mit Lehmziegeln markiert, in der die Bank Installation I 9 der Schicht 27a2 komplett verschwindet.

Im Norden des T 1729/III/08 wurde lokal ein Lehmbo-den **Fs 17** freigelegt dessen Niveau (235, 71–235,83 m⁵⁹⁵) sich ca. 20 cm über dem des Fußbodens des Außenbereichs der Schicht 27a2 befindet und auf dem einige Scherben, Knochen und ein Fragment eines gebrannten Lehmziegels lagen.⁵⁹⁶ Ein stratigraphischer Zusammenhang zu der freigelegten Architektur konnte nicht nachgewiesen und somit keine direkte Phasenzuordnung vorgenommen werden.⁵⁹⁷

Acknowledgements

Dieses Kapitel konnte zu wesentlichen Teilen im Rahmen der zweijährigen Förderung durch das „White Levy Program for Archaeological Publications“ vollendet werden.

Bibliographie

- Bernbeck, Reinhard und Pfälzner, Peter
2005 Die Stratigraphie am Westhang des Tall Šēḫ Ḥamad nach den Ausgrabungen von 1978 bis 1981. *BATSH* 5: 43–58.
- Cancik-Kirschbaum, Eva
1996 *Die mittelassyrischen Briefe aus Tall Šēḫ Ḥamad*. *BATSH* 4-Texte 1.
In Vorbereitung *Rechts- und Verwaltungstexte der mittelassyrischen Regionalverwaltung in Dūr-Katlimmu*. *BATSH* 10-Texte 4.
- Kreppner, F. Janoscha und Schmid, Jochen
2013 *Stratigraphie und Architektur des ‚Roten Hauses‘ von Tall Šēḫ Ḥamad / Dūr-Katlimmu*. *BATSH* 11.
- Harris, E. C.
1989 *Principles of Archaeological Stratigraphy*². London: Academic Press Inc.
- Kühne, Hartmut
2005 Die Ausgrabung Tall Šēḫ Ḥamad: Eine Einführung in die methodischen Grundlagen. *BATSH* 2: 1–23.
In Vorbereitung *Die Glyptik der mittelassyrischen Zeit aus Dūr-Katlimmu*. *BATSH* 15.
- Pfälzner, Peter
1995 *Mittanische und Mittelassyrische Keramik. Eine chronologische, funktionale und produktionsökonomische Analyse*. *BATSH* 3.
- Röllig, Wolfgang
2008 *Land- und Viehwirtschaft am Unteren Ḥābūr in mittelassyrischer Zeit*. *BATSH* 9-Texte 3.
- Salah, Saqer
2014 *Die mittelassyrischen Personen- und Rationenlisten aus Tall Šēḫ Ḥamad/Dūr-Katlimmu*. *BATSH* 18-Texte 6.

588 Ftgb. SH83/1529+1729 Auffangbecken Beschreibung zu Planum Nr. 19 vom 14.10.83: 4.

589 Ftgb. SH83/1529+1729 Auffangbecken Beschreibung zu Planum Nr. 19 vom 14.10.83: 4.

590 Ftgb. SH83/1529+1729 Auffangbecken Beschreibung zu Planum Nr. 19 vom 14.10.83: 4.

591 Ftgb. SH83/1529+1729 Auffangbecken Beschreibung zu Planum Nr. 19 vom 14.10.83: 4.

592 Ftgb. SH83/1529+1729 Auffangbecken Beschreibung zu Planum Nr. 19 vom 14.10.83: 4.

593 Maße nach Planum Nr. 14 vom 11.10.82.

594 Maße nach Planum Nr. 14 vom 11.10.82.

595 Maße nach Ftgb. SH83/1527Ost+1727 Ostprofil Feldskizze Nr. 13 vom 29.08.83.

596 Ftgb. SH83/1527Ost+1727 Ostprofil S. 47 vom 29.08.83.

597 Ftgb. SH83/1527Ost+1727 Ostprofil S. 47 vom 29.08.83.

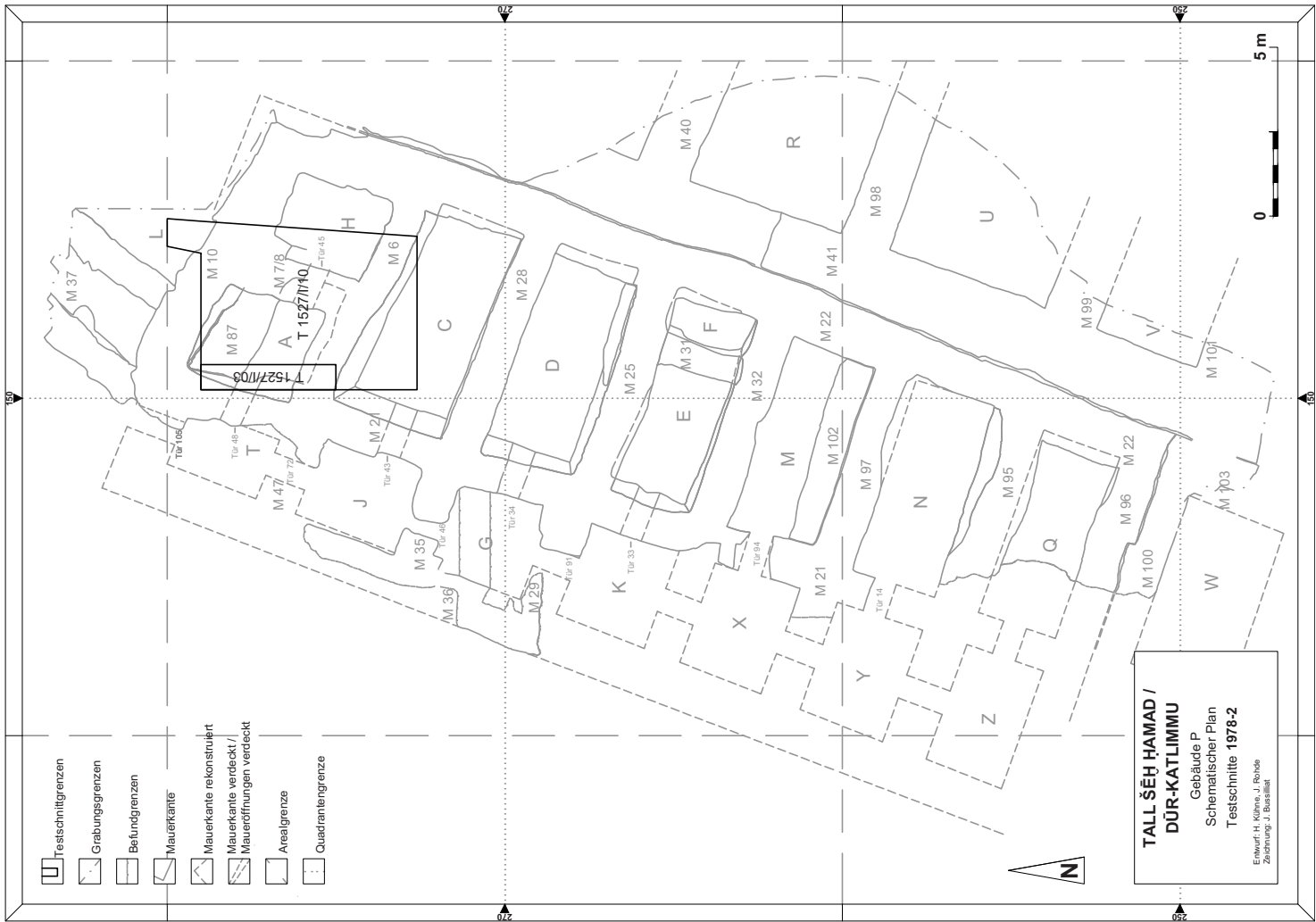


Abb. 18.02: Tall Šeh Hamad, Grabungsstelle „Gebäude P“: Testschnitte Kampagne 1978-2.

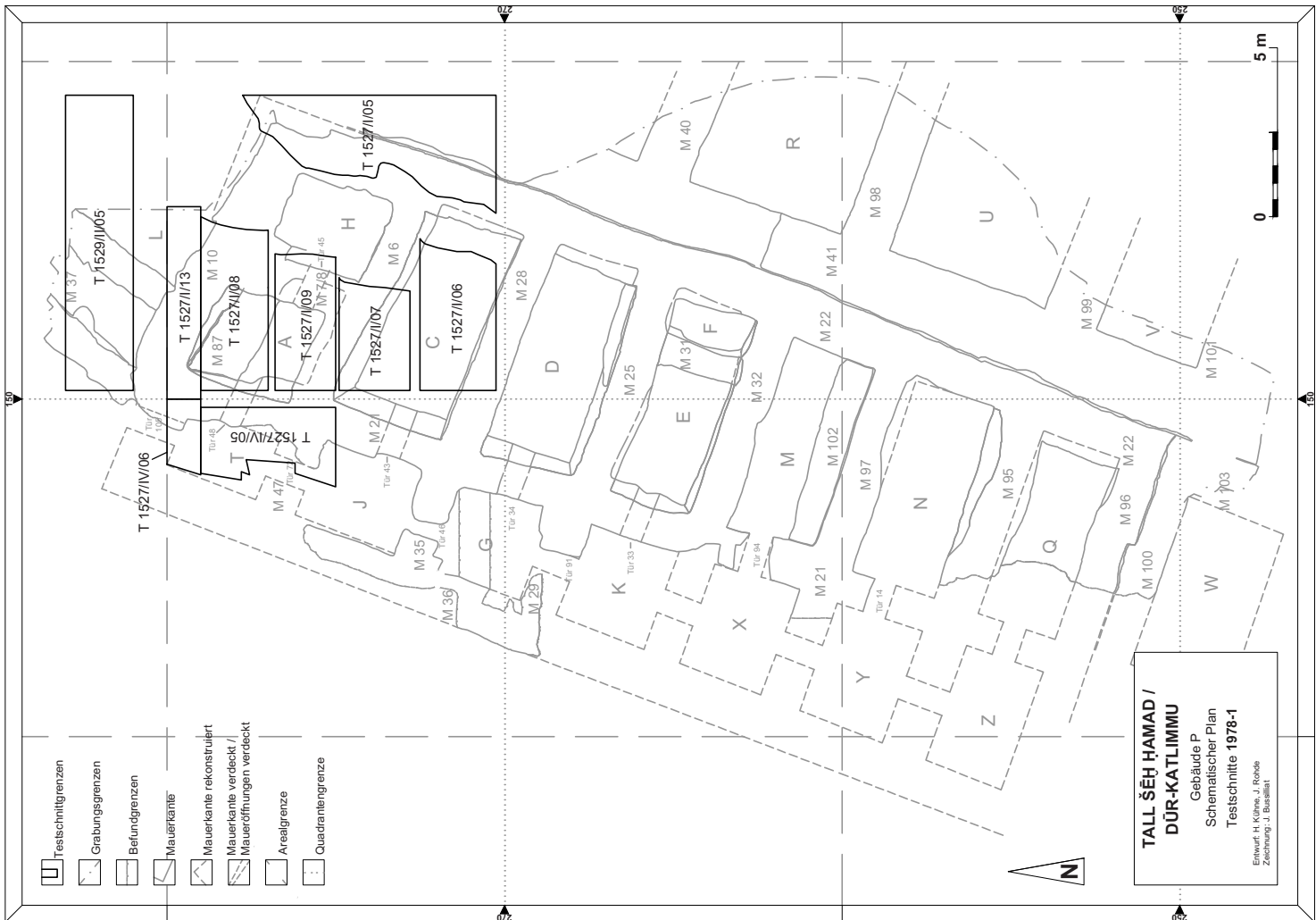


Abb. 18.01: Tall Šeh Hamad, Grabungsstelle „Gebäude P“: Testschnitte Kampagne 1978-1

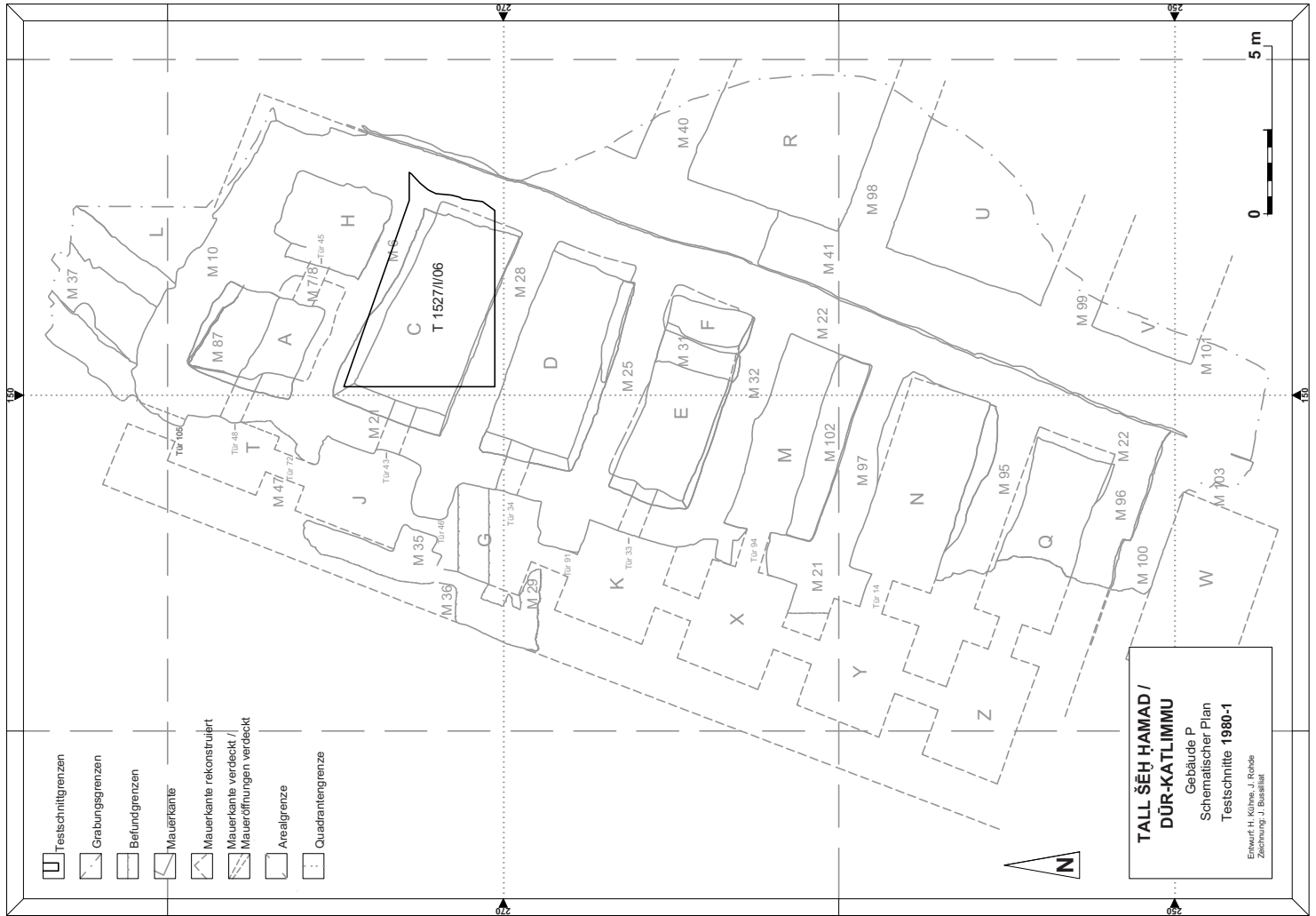


Abb. 18.04: Tall Šēh Hamad, Grabungsstelle „Gebäude P“: Testschnitte Kampagne 1980-1.

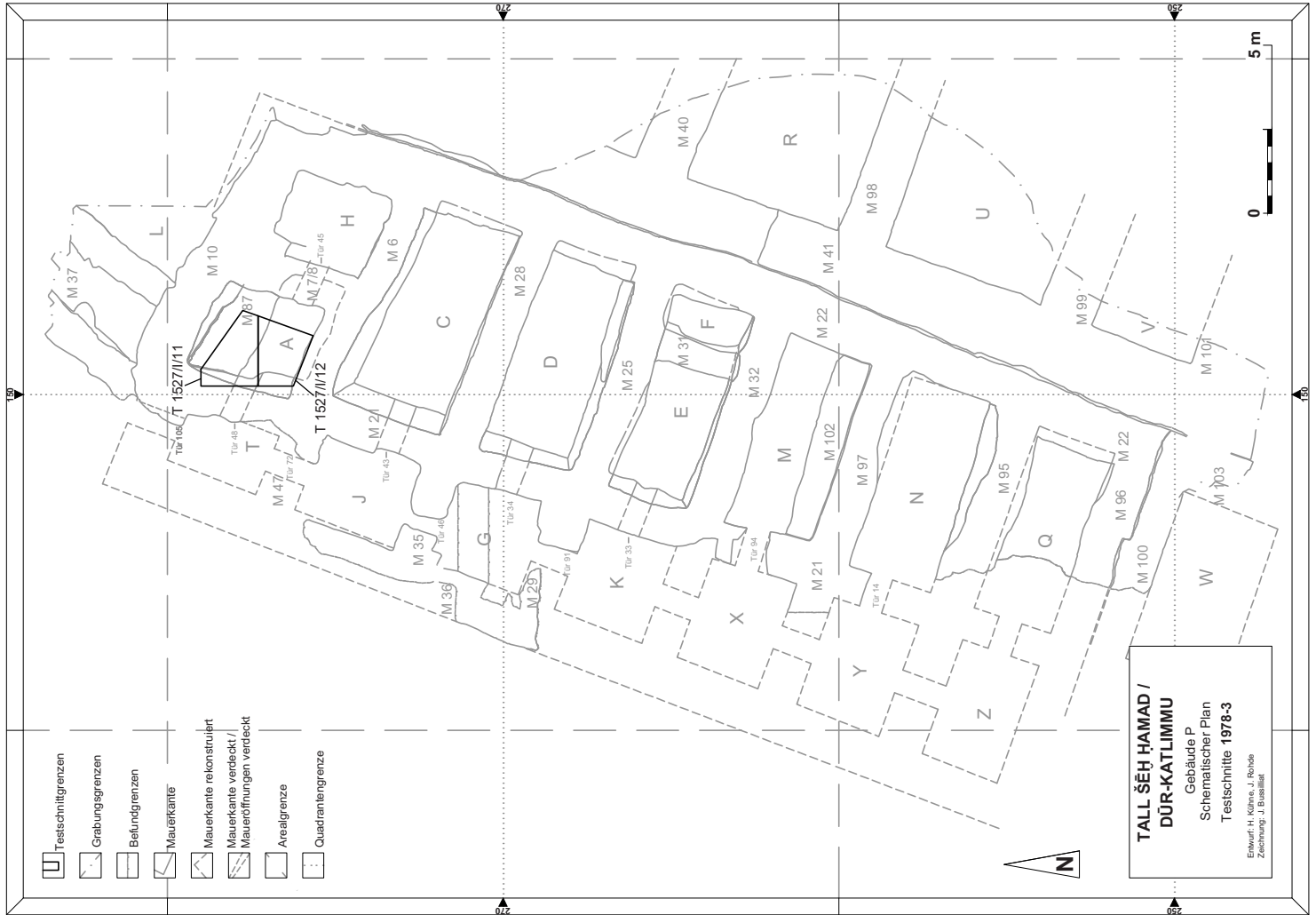


Abb. 18.03: Tall Šēh Hamad, Grabungsstelle „Gebäude P“: Testschnitte Kampagne 1978-3.

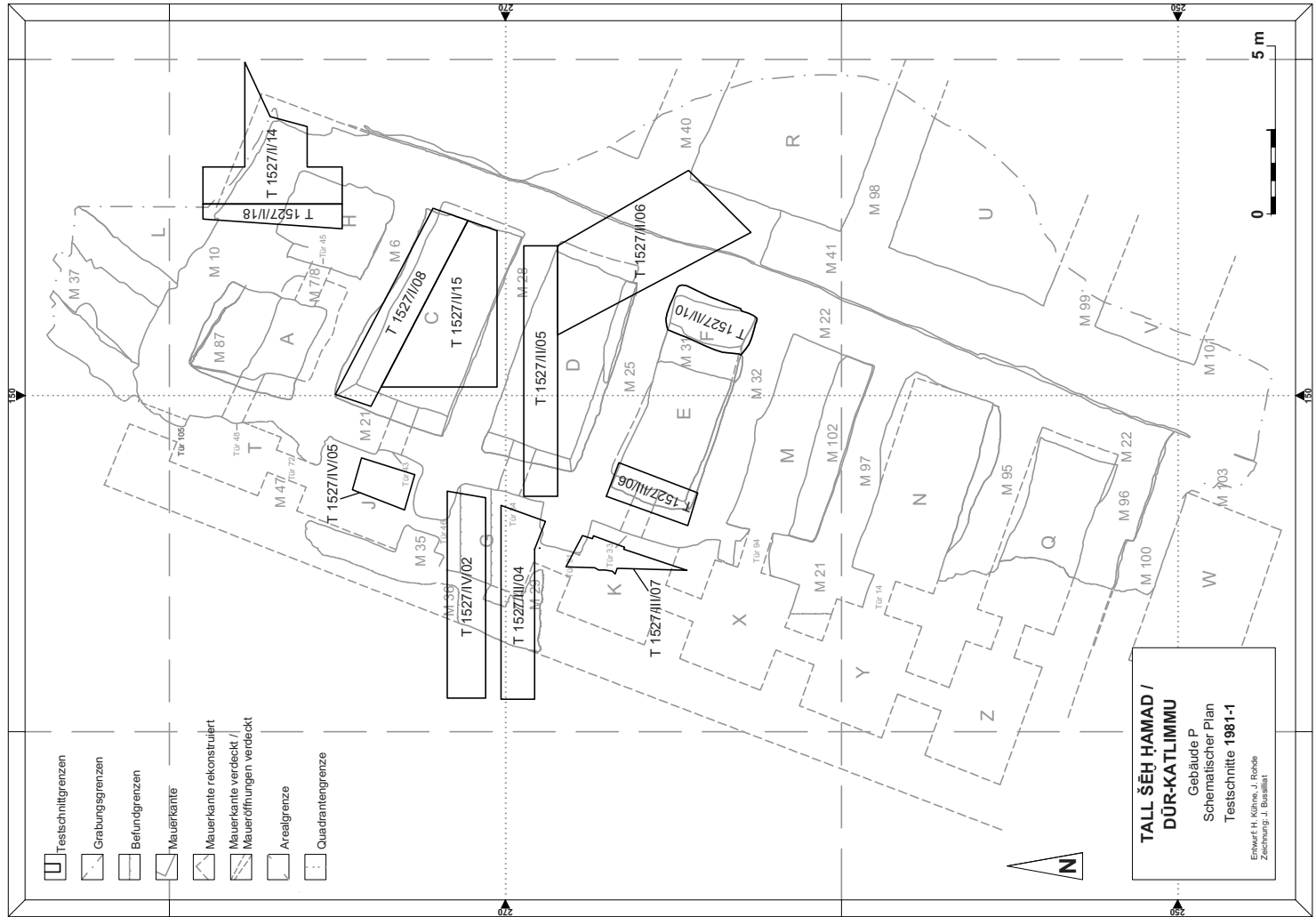


Abb. 18.06: Tall Šēh Hamad, Grabungsstelle „Gebäude P“: Testschnitte Kampagne 1981-1.

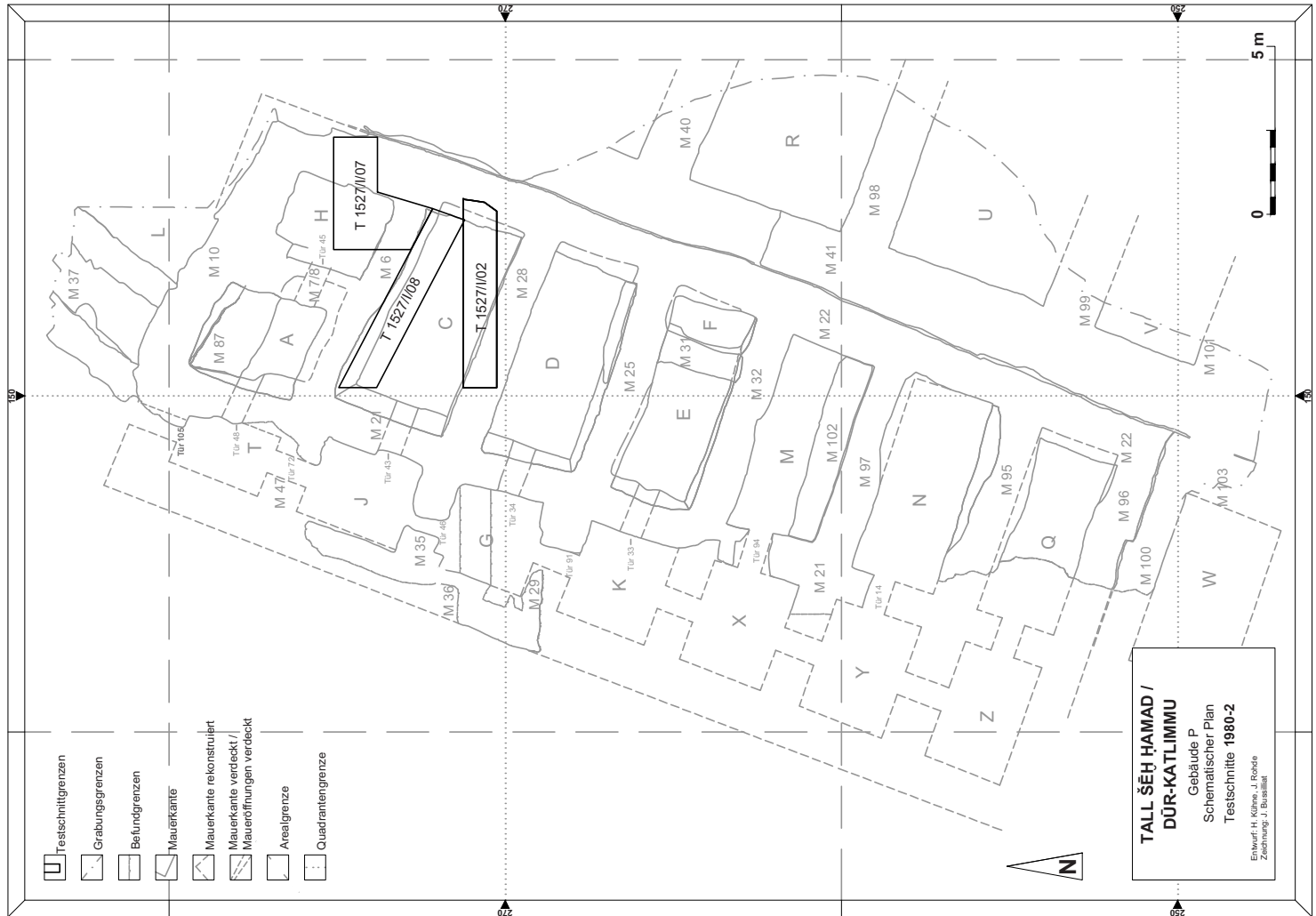


Abb. 18.05: Tall Šēh Hamad, Grabungsstelle „Gebäude P“: Testschnitte Kampagne 1980-2.

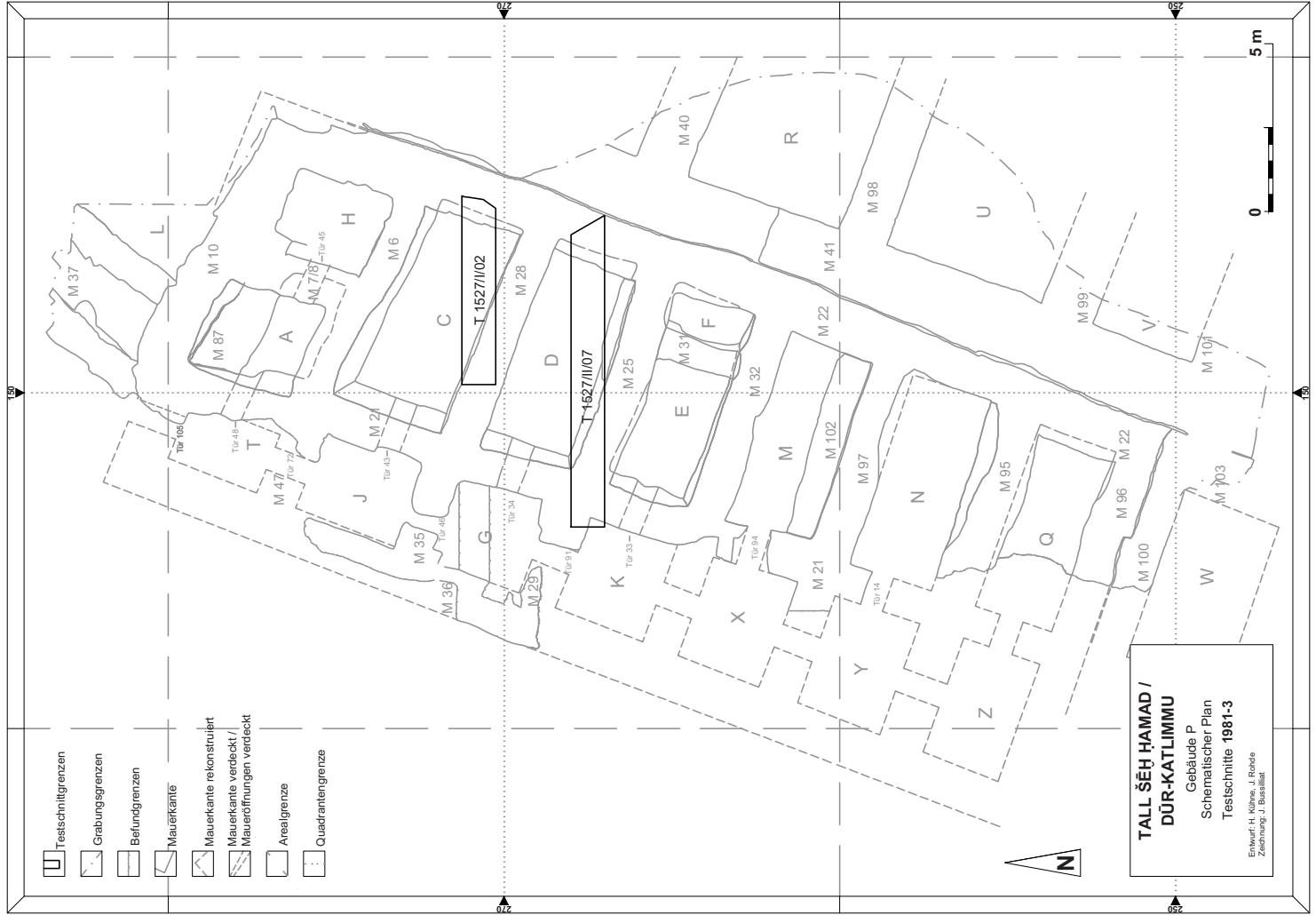


Abb. 18.08: Tall Šēh Ḥamad, Grabungsstelle „Gebäude P“: Testschnitte Kampagne 1981-3.

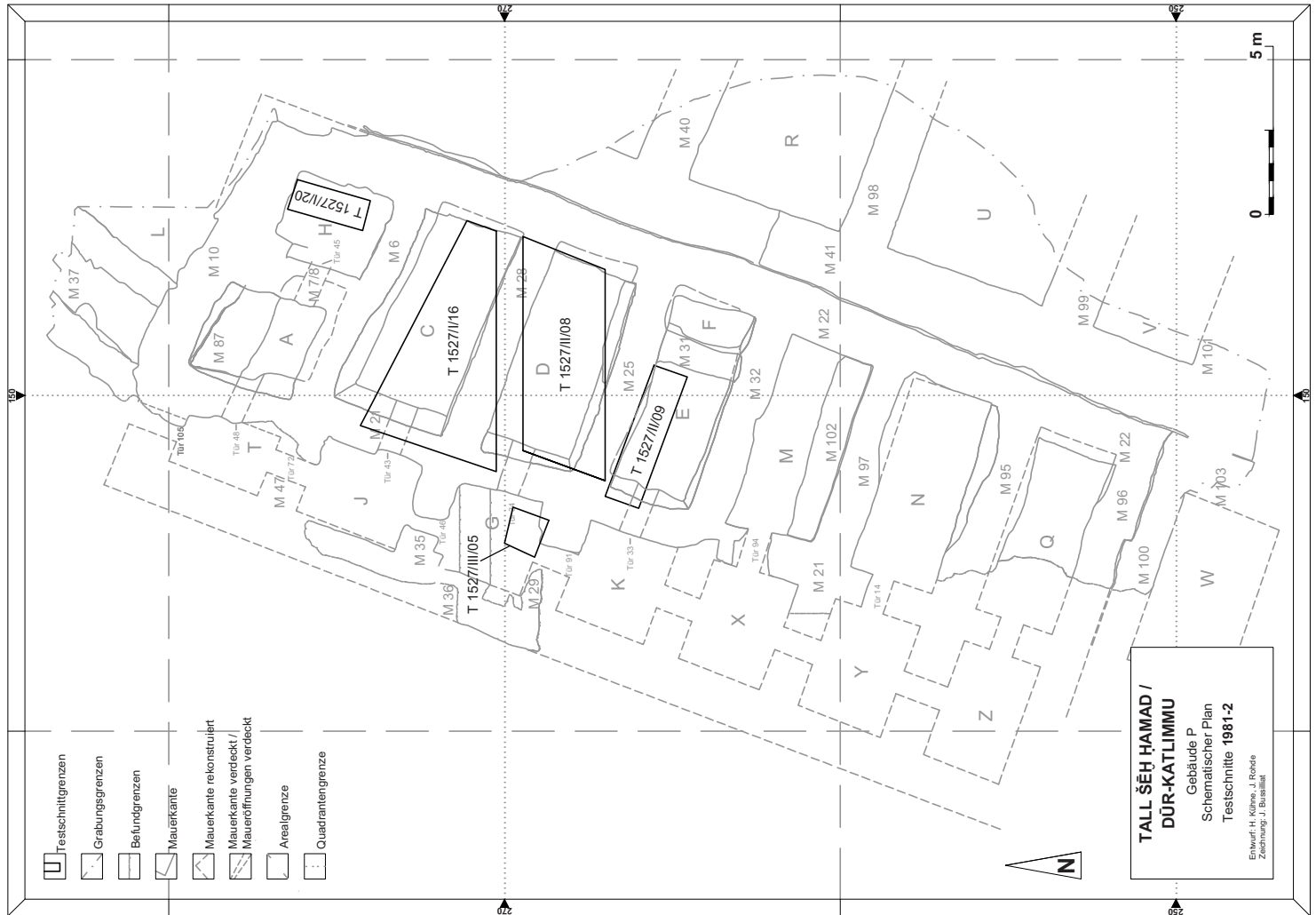


Abb. 18.07: Tall Šēh Ḥamad, Grabungsstelle „Gebäude P“: Testschnitte Kampagne 1981-2.

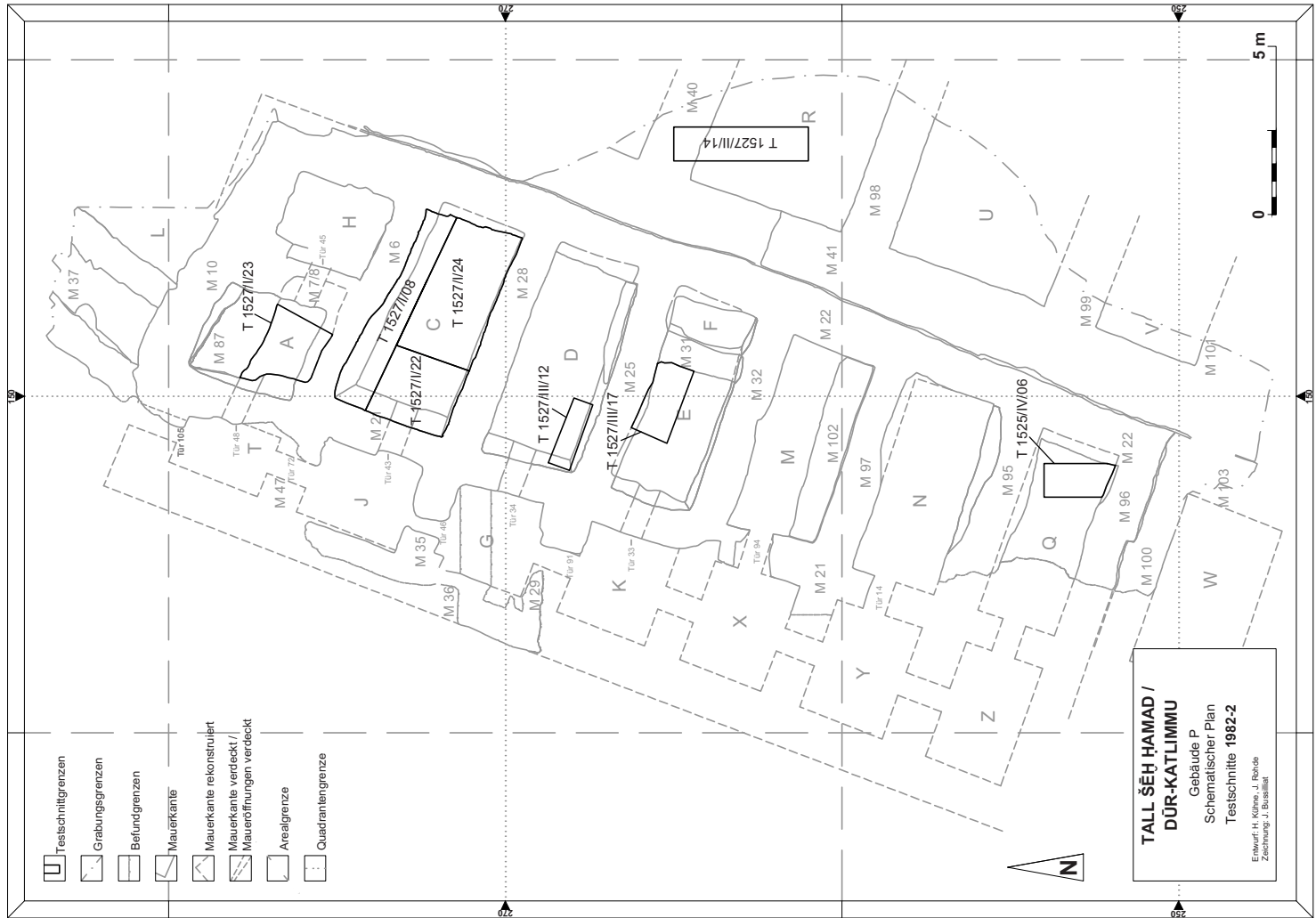


Abb. 18.10: Tall Šēh Hamad, Grabungsstelle „Gebäude P“: Testschnitte Kampagne 1982-2.

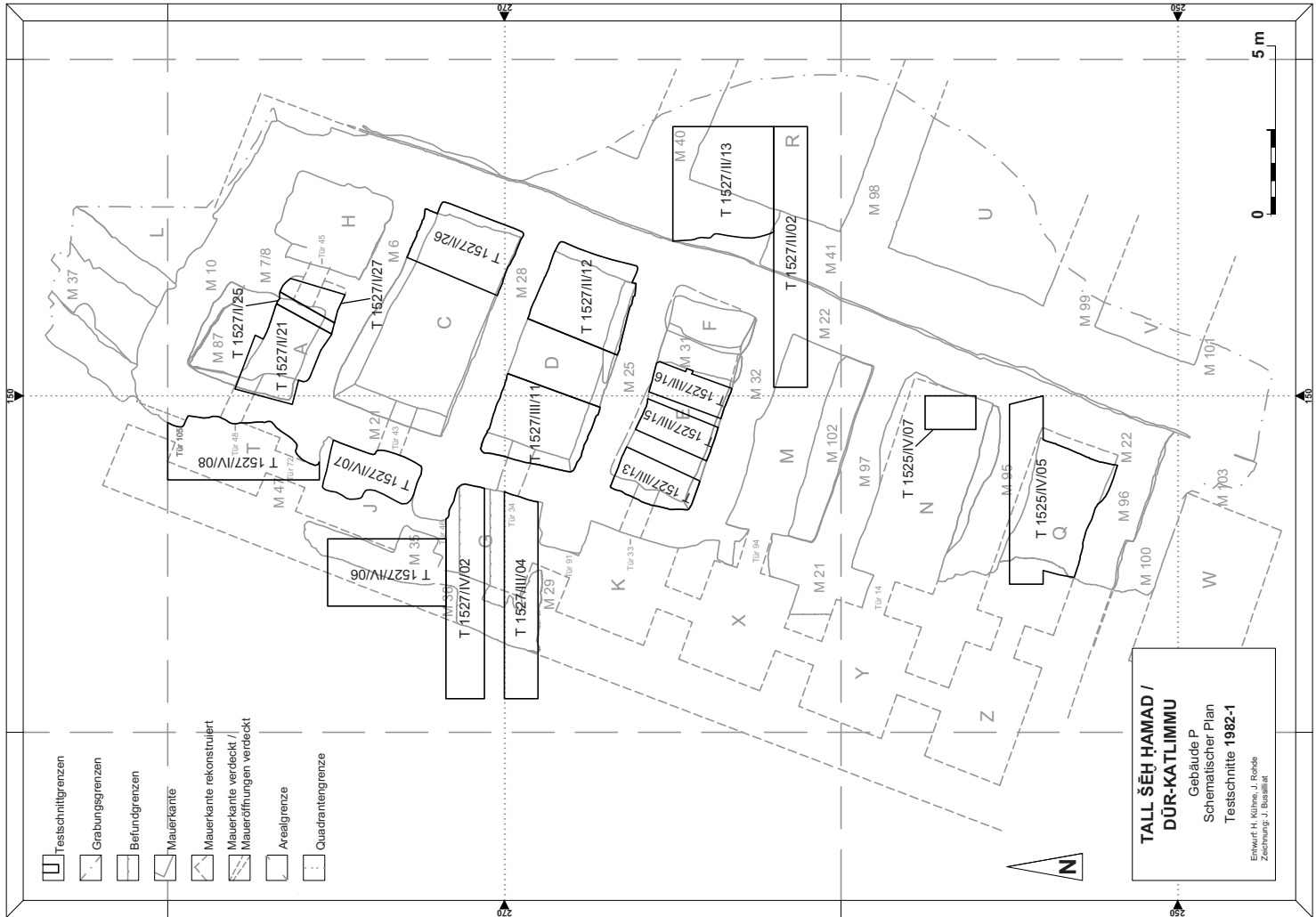


Abb. 18.09: Tall Šēh Hamad, Grabungsstelle „Gebäude P“: Testschnitte Kampagne 1982-1.

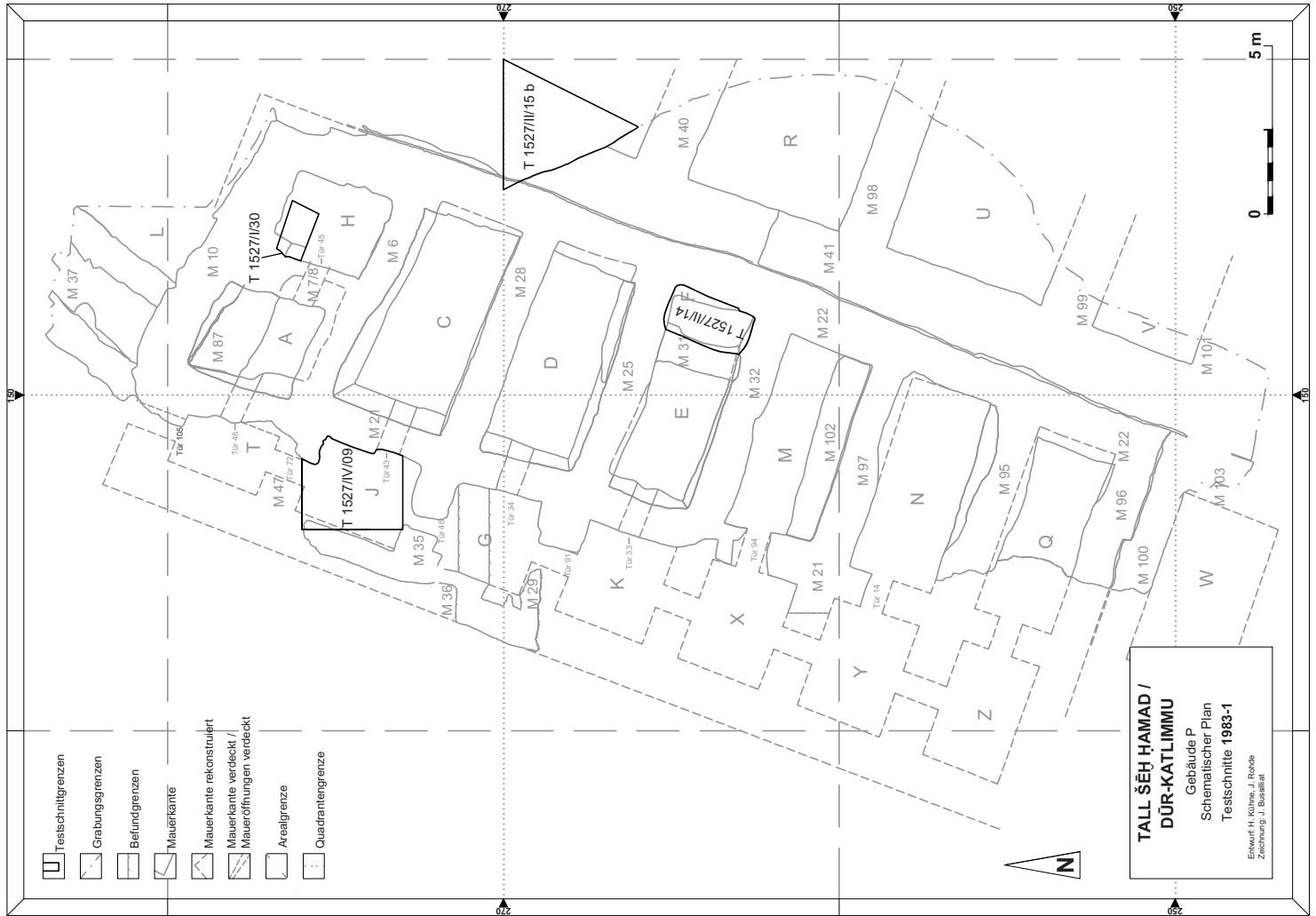


Abb. 18.12: Tall Šēh Hamad, Grabungsstelle „Gebäude P“; Testschnitte Kampagne 1983-1.

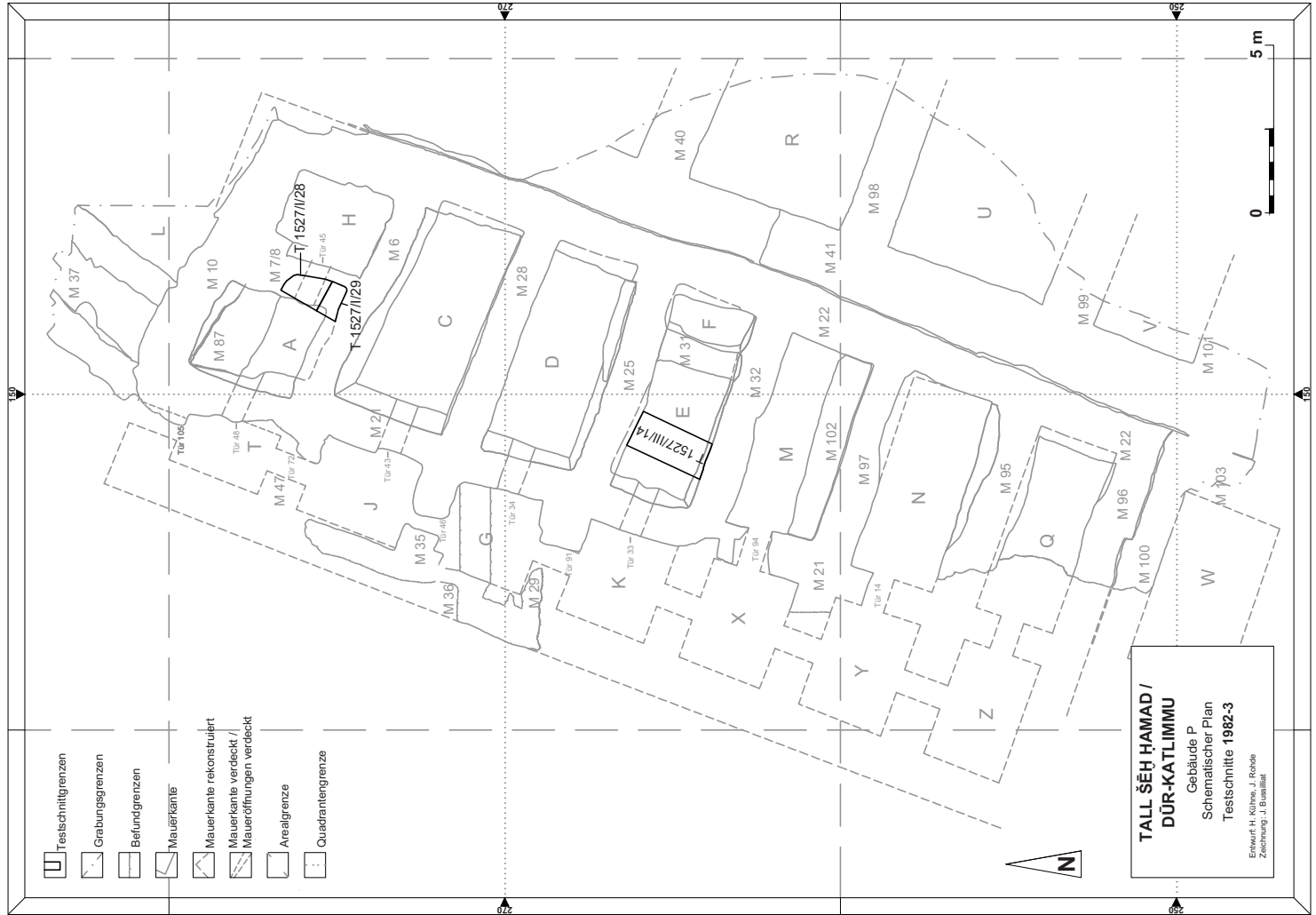


Abb. 18.11: Tall Šēh Hamad, Grabungsstelle „Gebäude P“; Testschnitte Kampagne 1982-3.

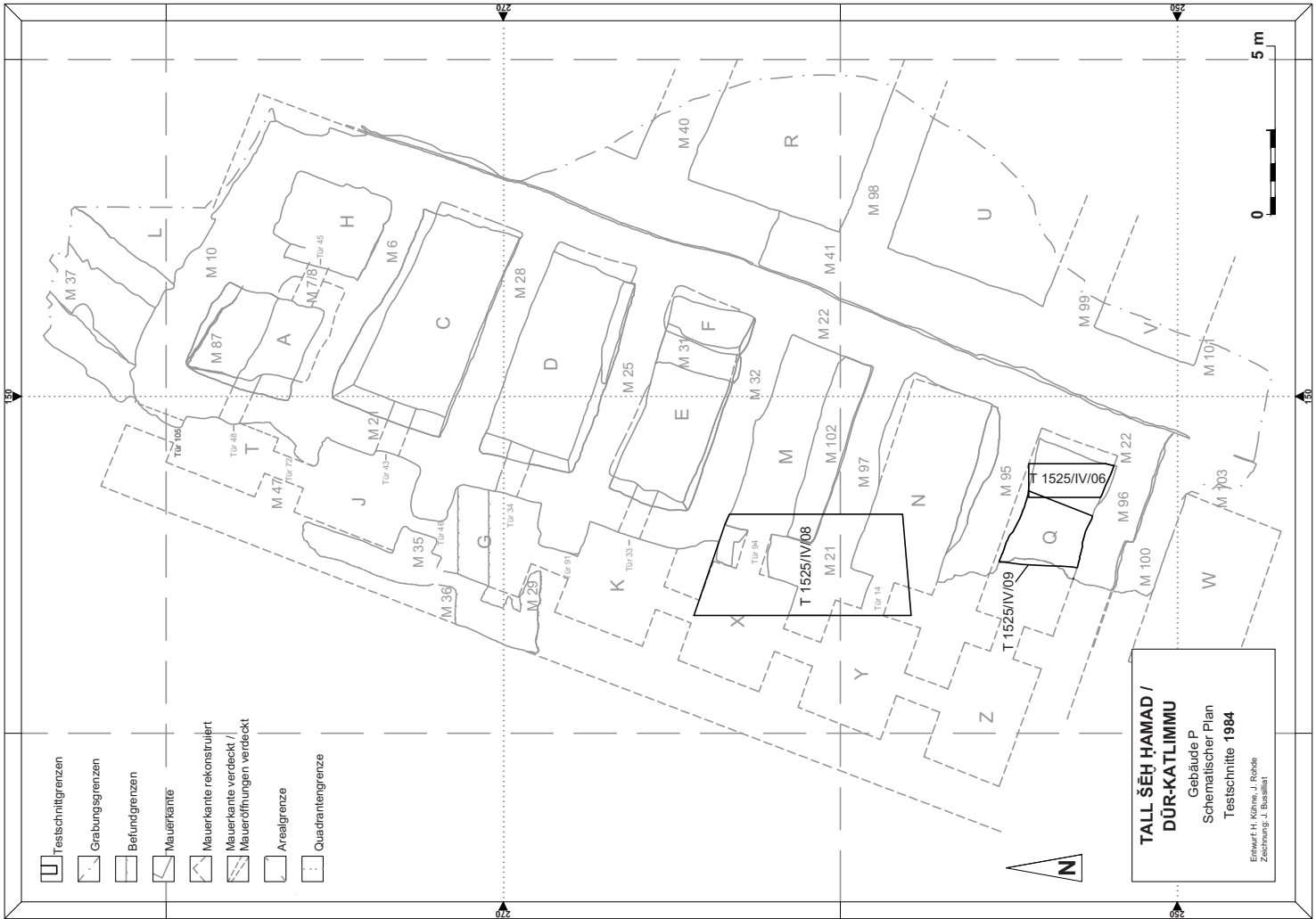


Abb. 18.14: Tall Šēh Hamad, Grabungsstelle „Gebäude P“: Testschnitte Kampagne 1984.

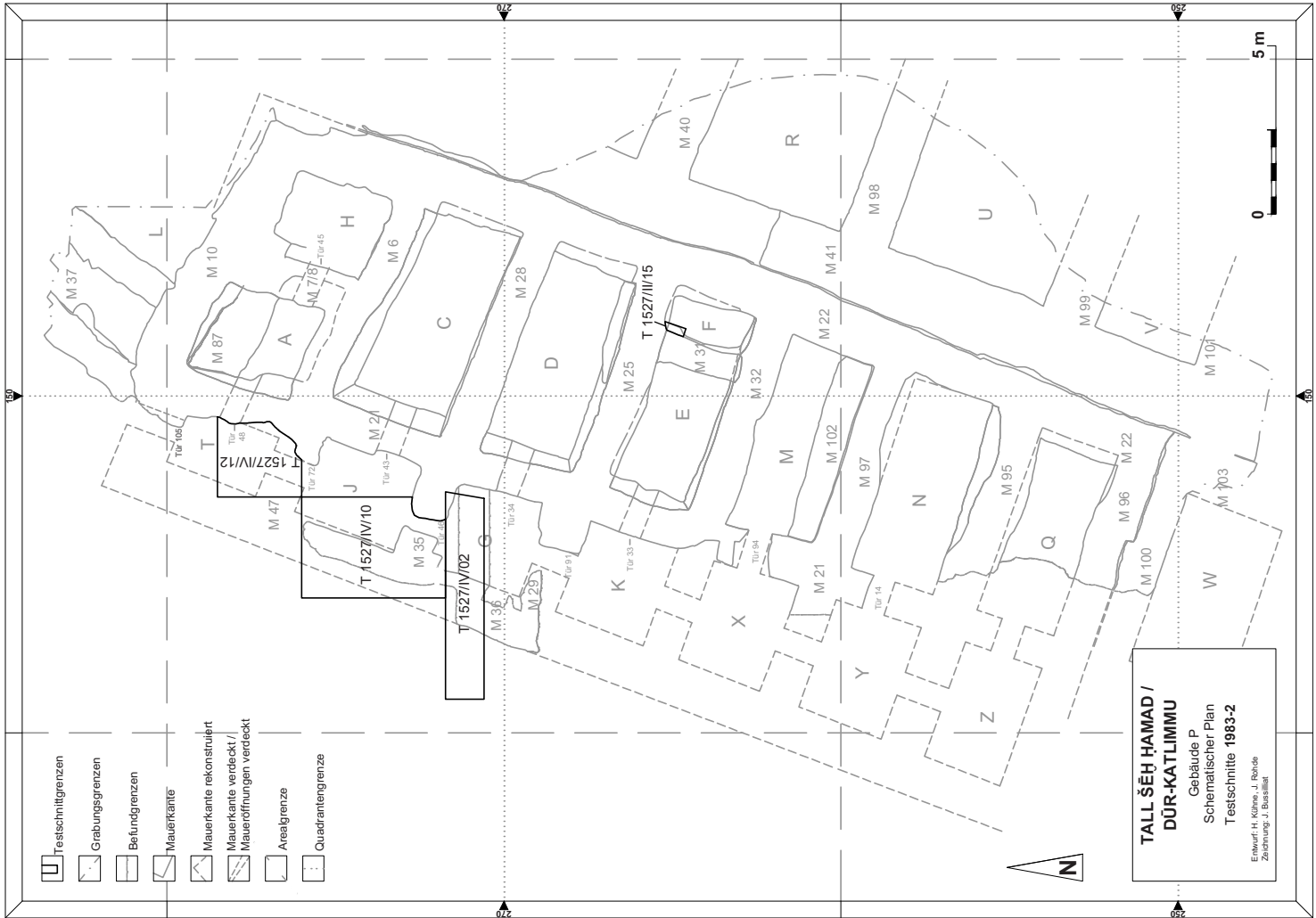


Abb. 18.13: Tall Šēh Hamad, Grabungsstelle „Gebäude P“: Testschnitte Kampagne 1983-2.

Bereich L, Schicht 28/Schicht 27

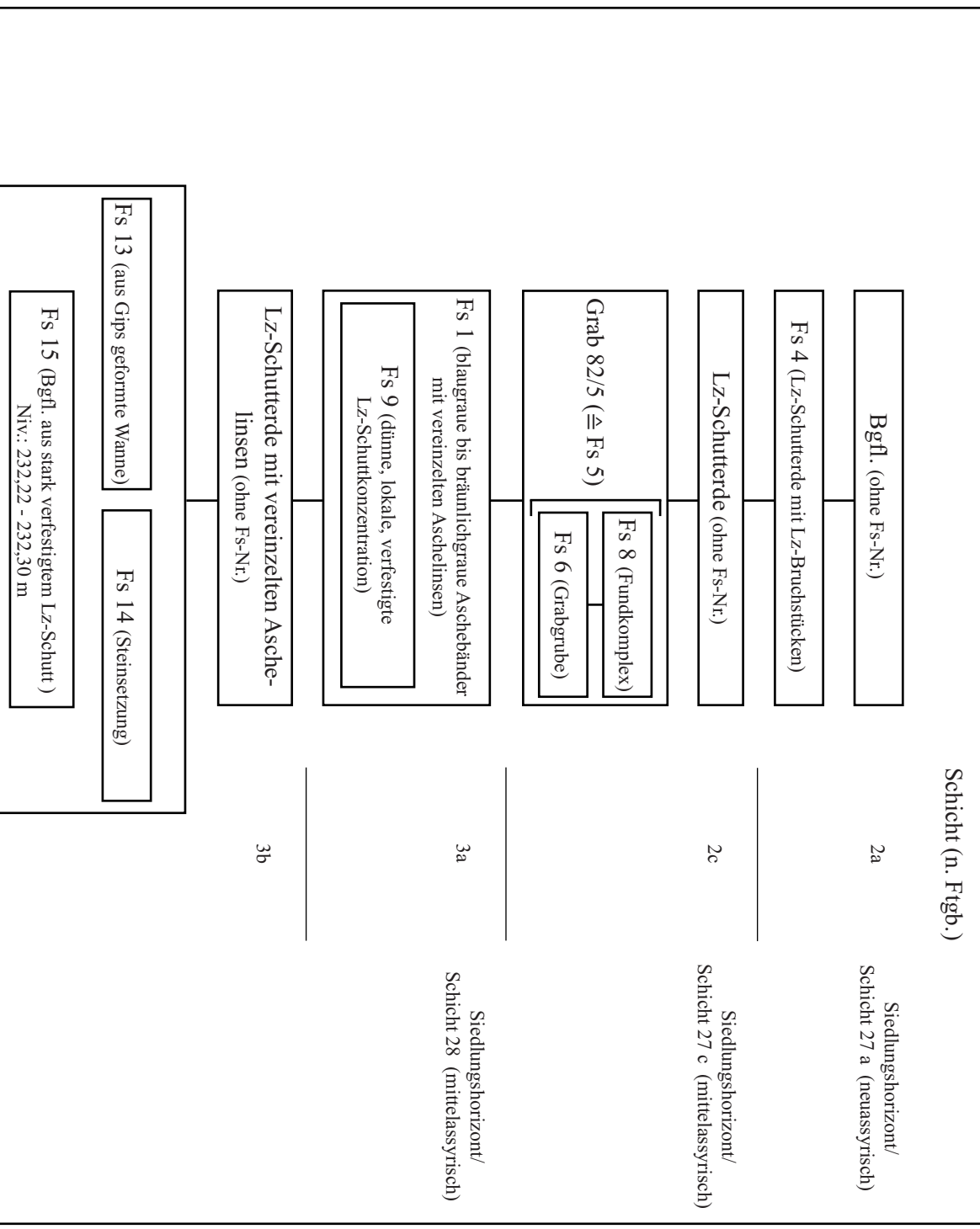


Abb. 18.15: Tall Šūḫ Ḥamad, Grabungsstelle „Gebäude P“: Bereich L Stratigraphie Matrix.

Raum A

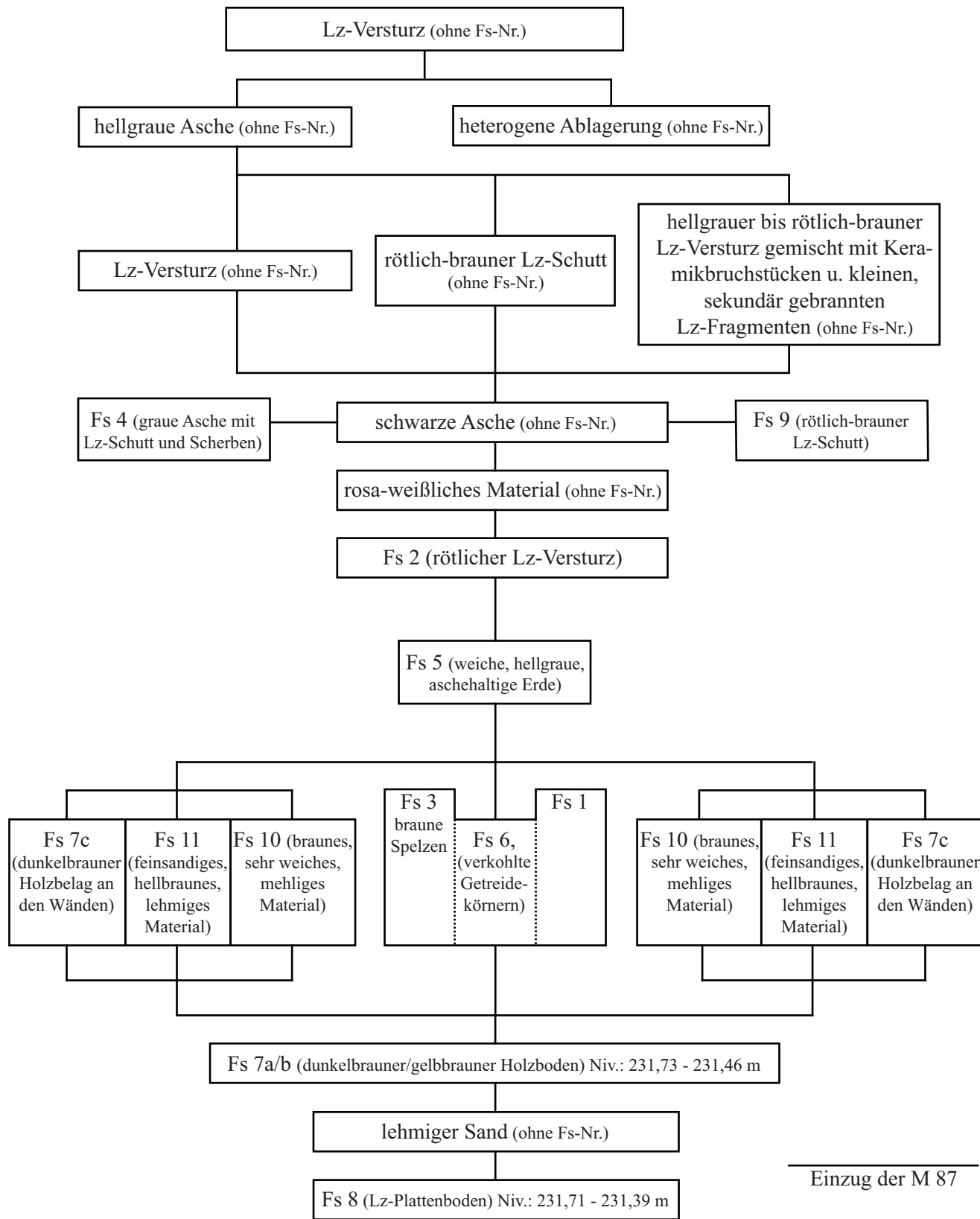


Abb. 18.16: Tall Šēḫ Ḥamad, Grabungsstelle „Gebäude P“: Raum A Stratigraphie Matrix.

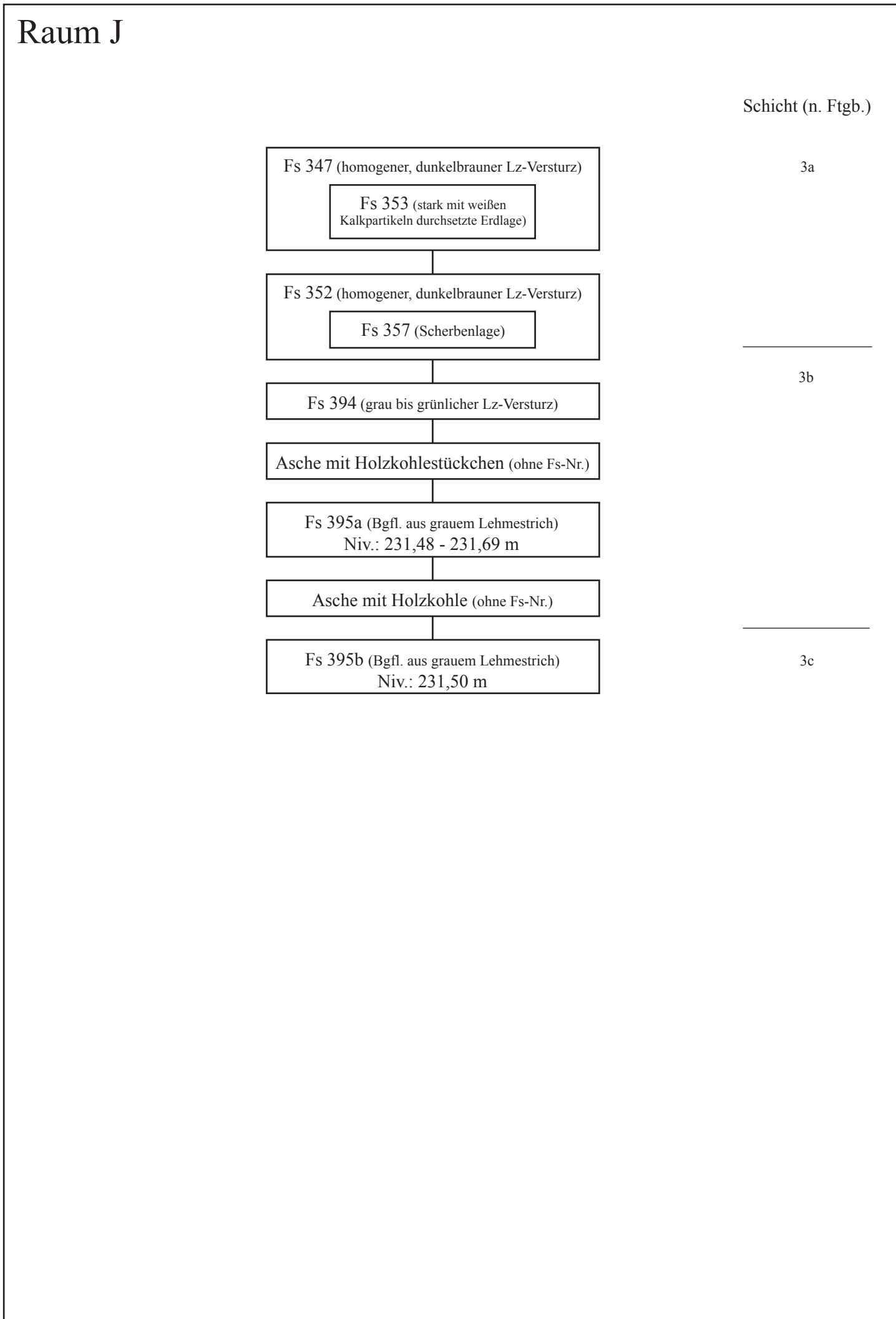


Abb. 18.17: Tall Šēḫ Ḥamad, Grabungsstelle „Gebäude P“: Raum J Stratigraphie Matrix.

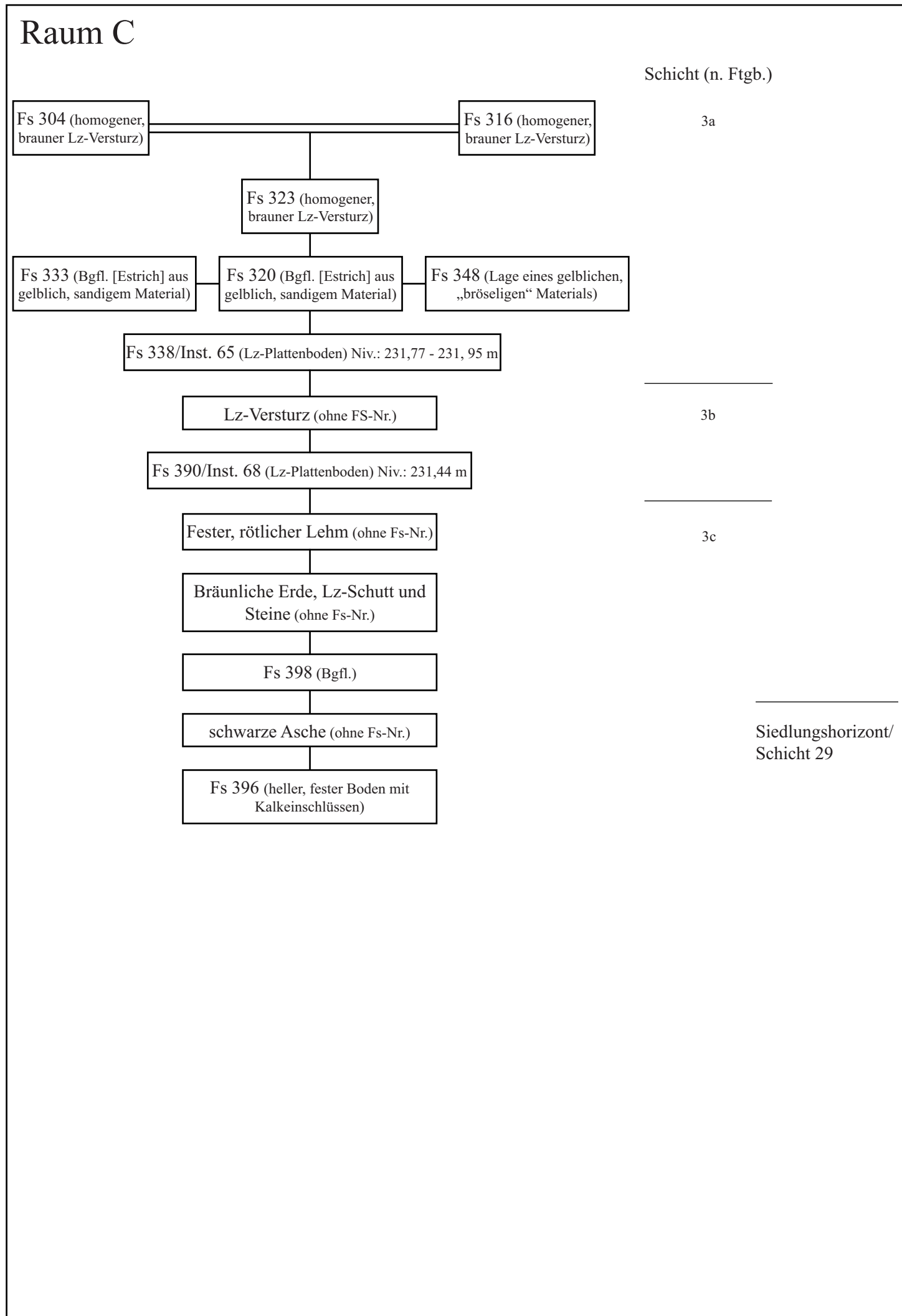


Abb. 18.18: Tall Šēḫ Ḥamad, Grabungsstelle „Gebäude P“: Raum C Stratigraphie Matrix.

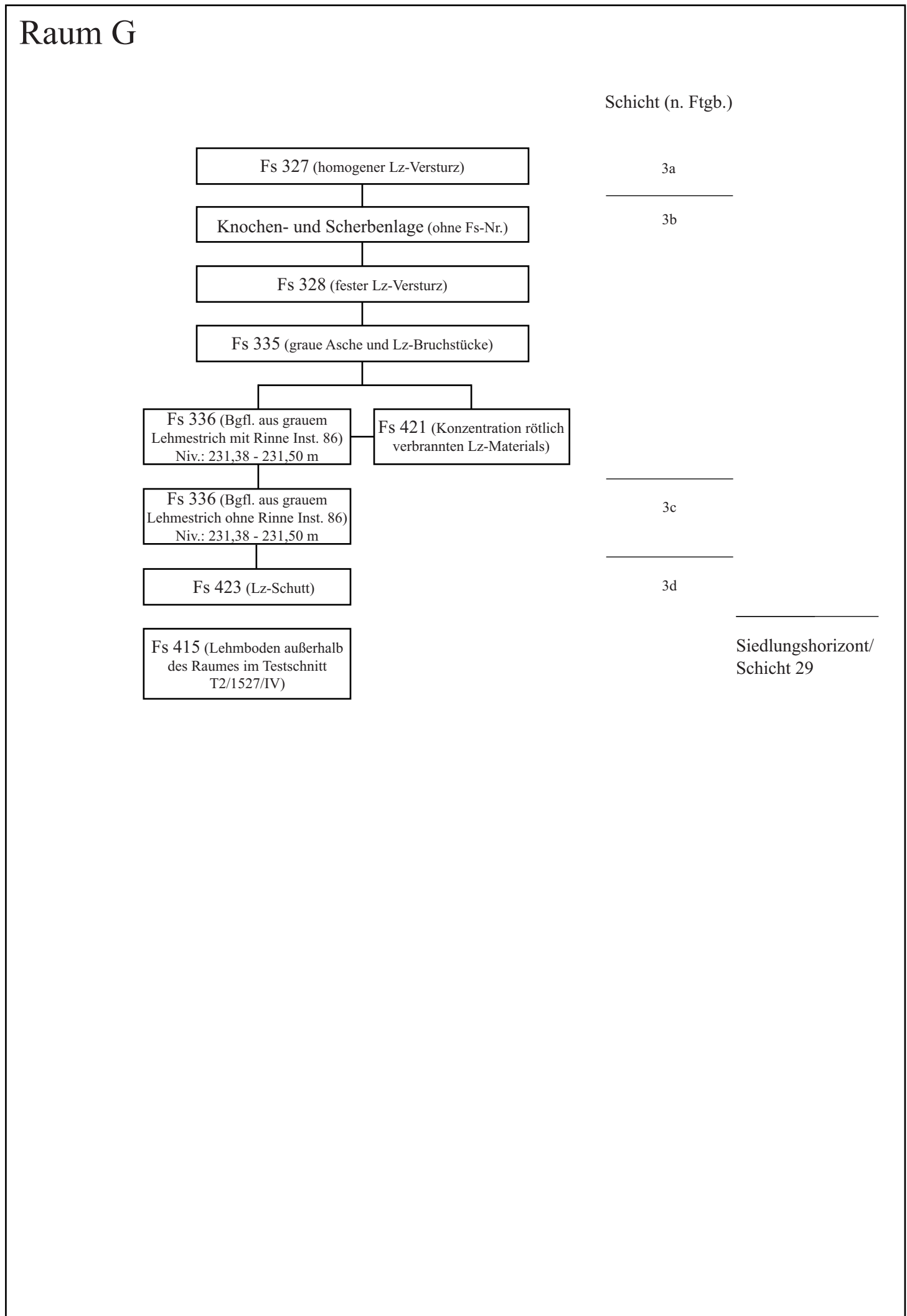


Abb. 18.19: Tall Šēḫ Ḥamad, Grabungsstelle „Gebäude P“: Raum G Stratigraphie Matrix.

Raum D

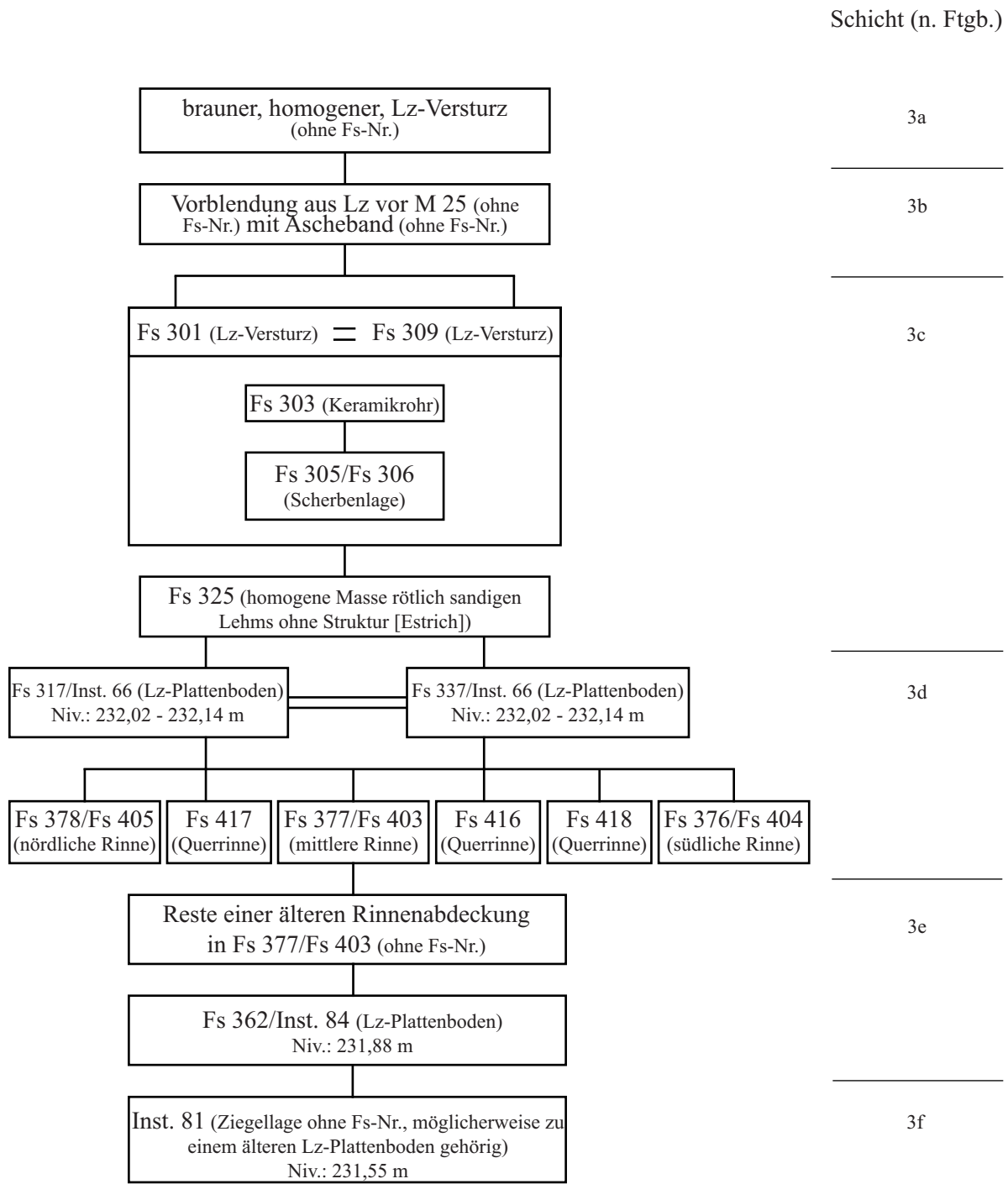


Abb. 18.20: Tall Šēḫ Ḥamad, Grabungsstelle „Gebäude P“: Raum D Stratigraphie Matrix.

Raum M

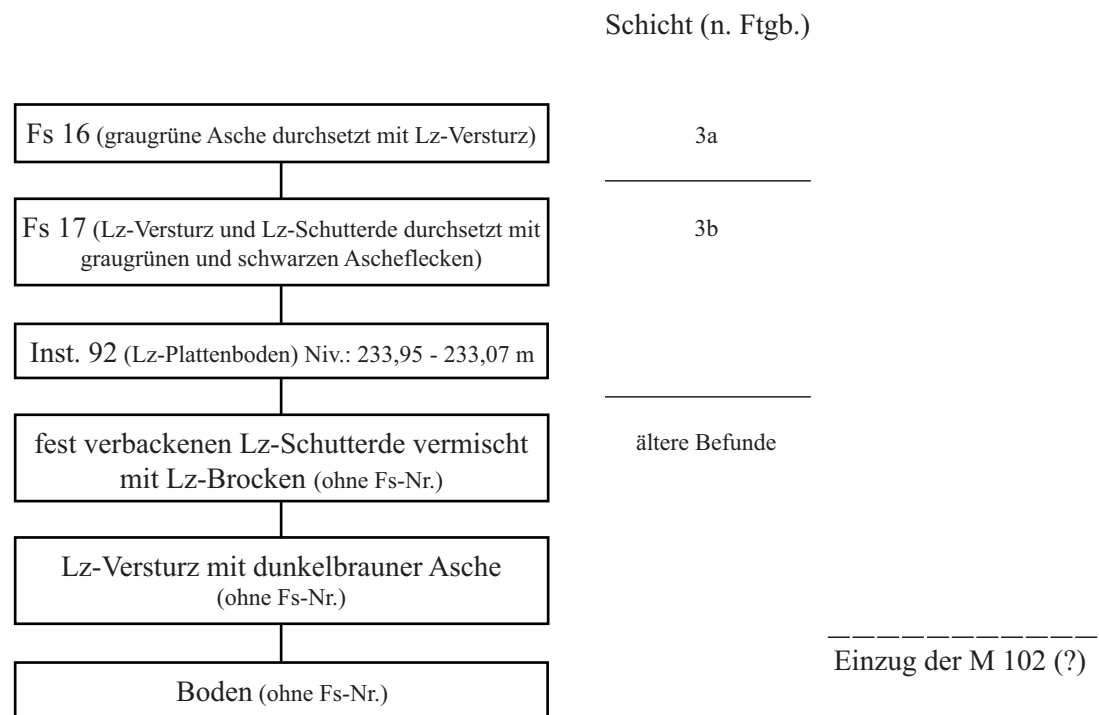


Abb. 18.22: Tall Šēḥ Ḥamad, Grabungsstelle „Gebäude P“: Raum M Stratigraphie Matrix.

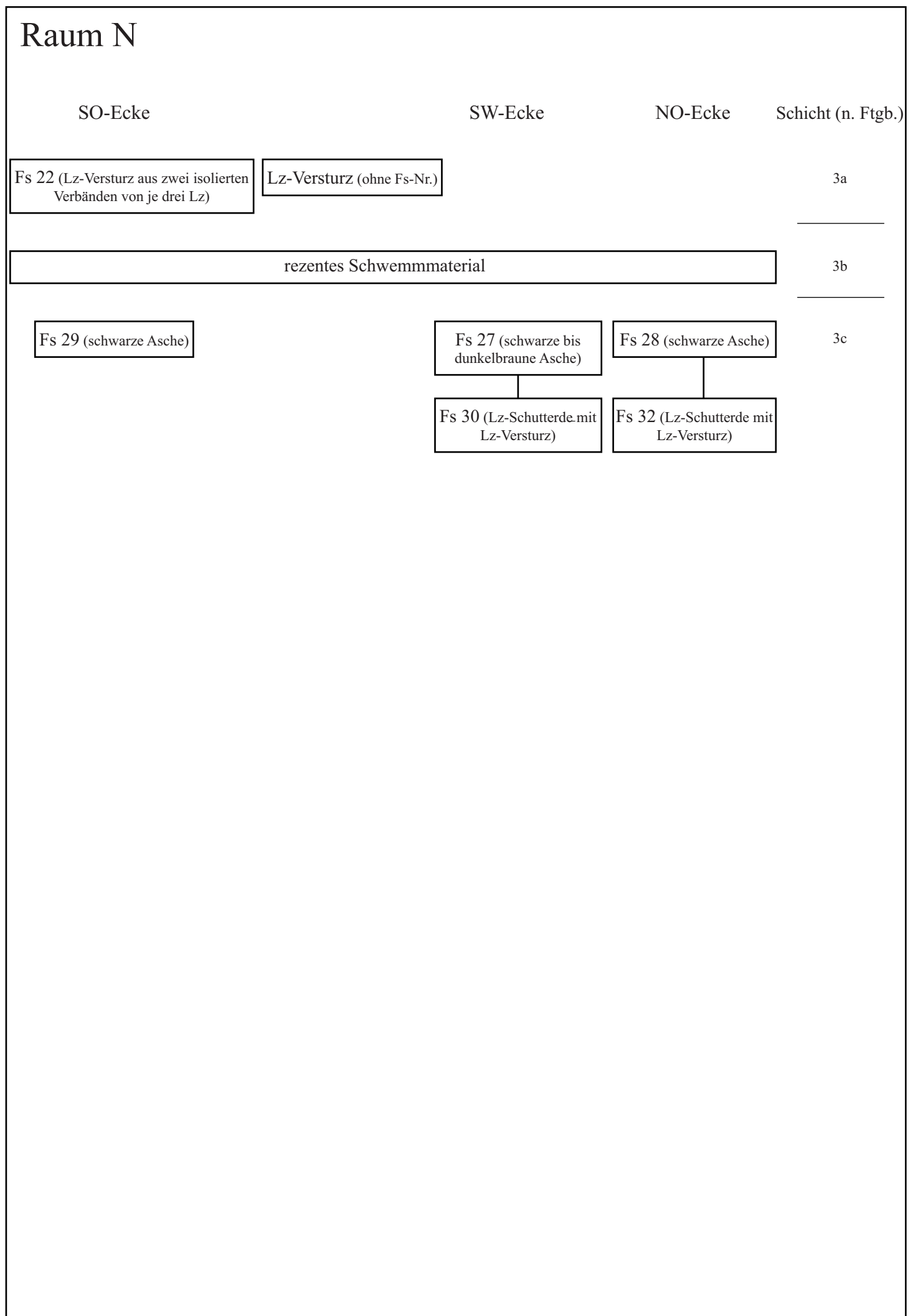


Abb. 18.23: Tall Šēḥ Ḥamad, Grabungsstelle „Gebäude P“: Raum N Stratigraphie Matrix.

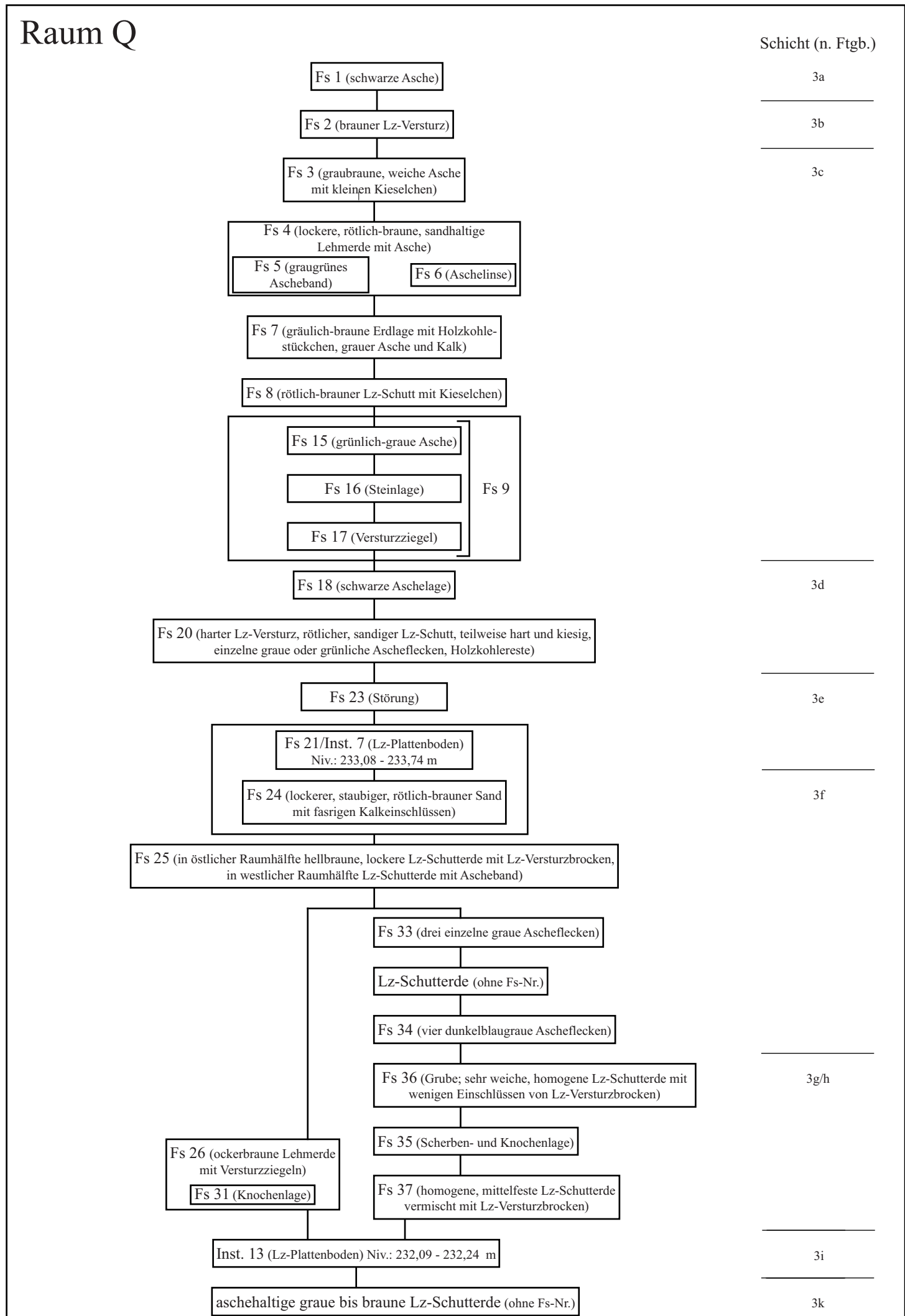


Abb. 18.24: Tall Šeḥ Ḥamad, Grabungsstelle „Gebäude P“: Raum Q Stratigraphie Matrix.

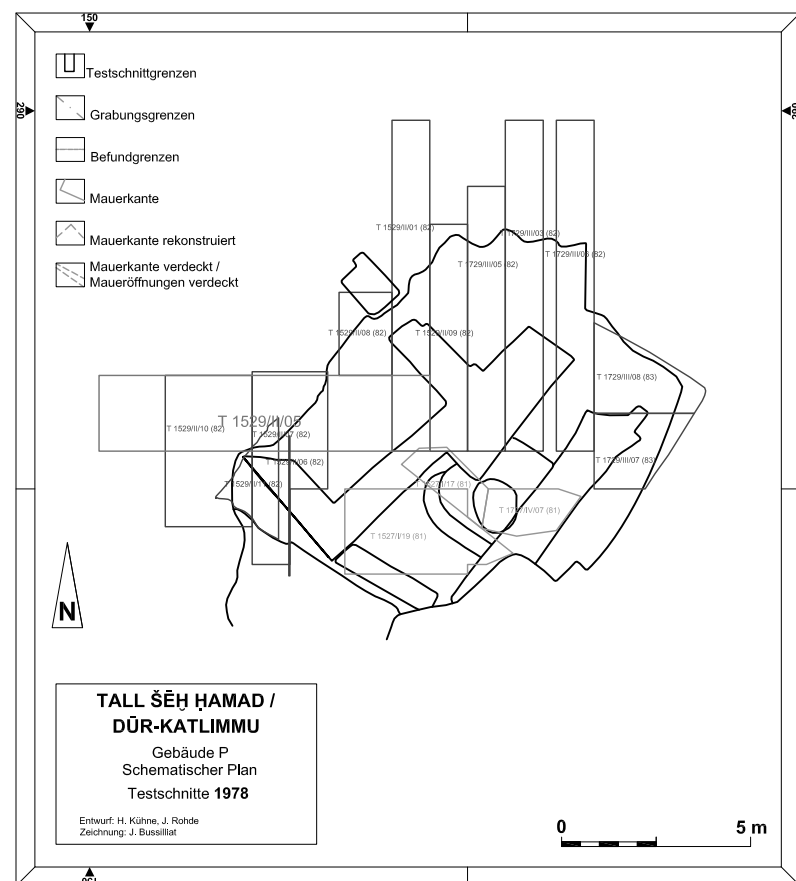


Abb. 18.25: Tall Šēḥ Ḥamad, Grabungsstelle „Gebäude P“: Testschnitte im Auffangbecken 1981–1983

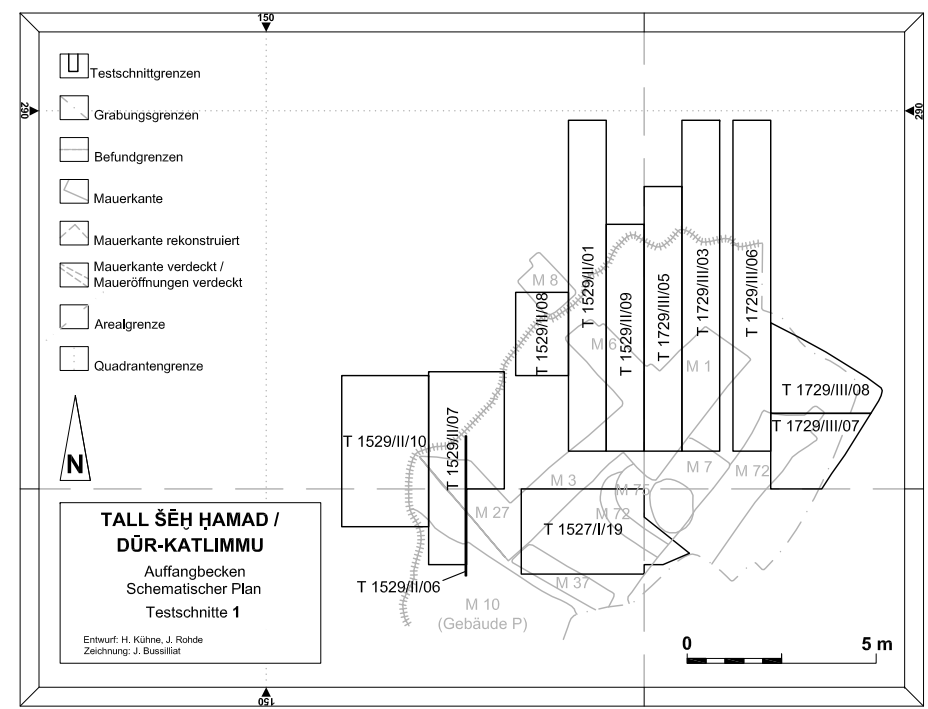


Abb. 18.26: Tall Šēḥ Ḥamad, Grabungsstelle „Gebäude P“: Testschnitte im Auffangbecken 1.

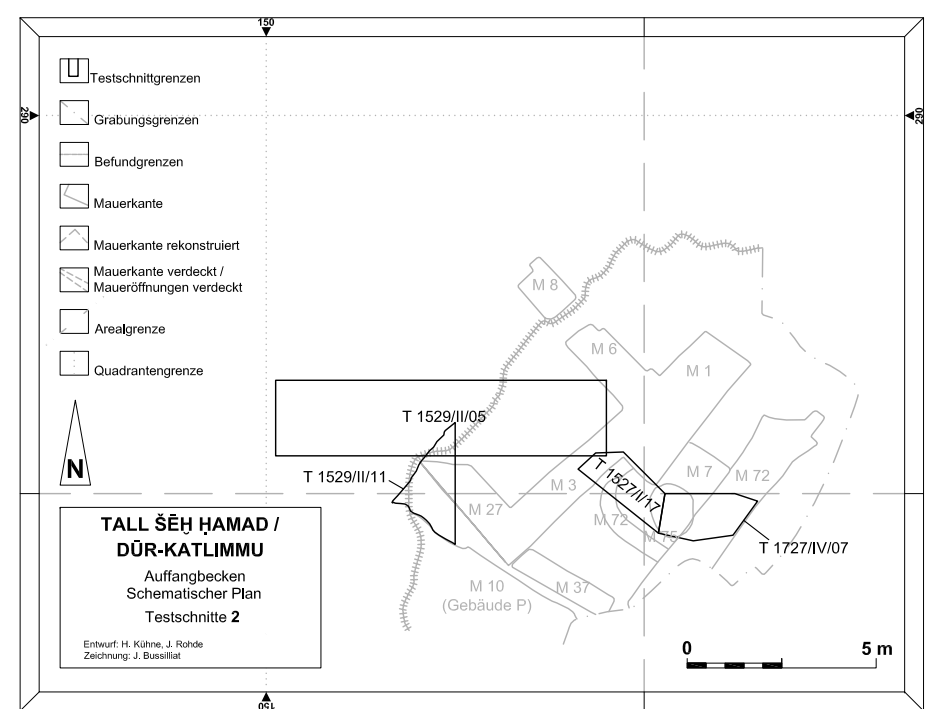


Abb. 18.27: Tall Šēḥ Ḥamad, Grabungsstelle „Gebäude P“: Testschnitte im Auffangbecken 2.

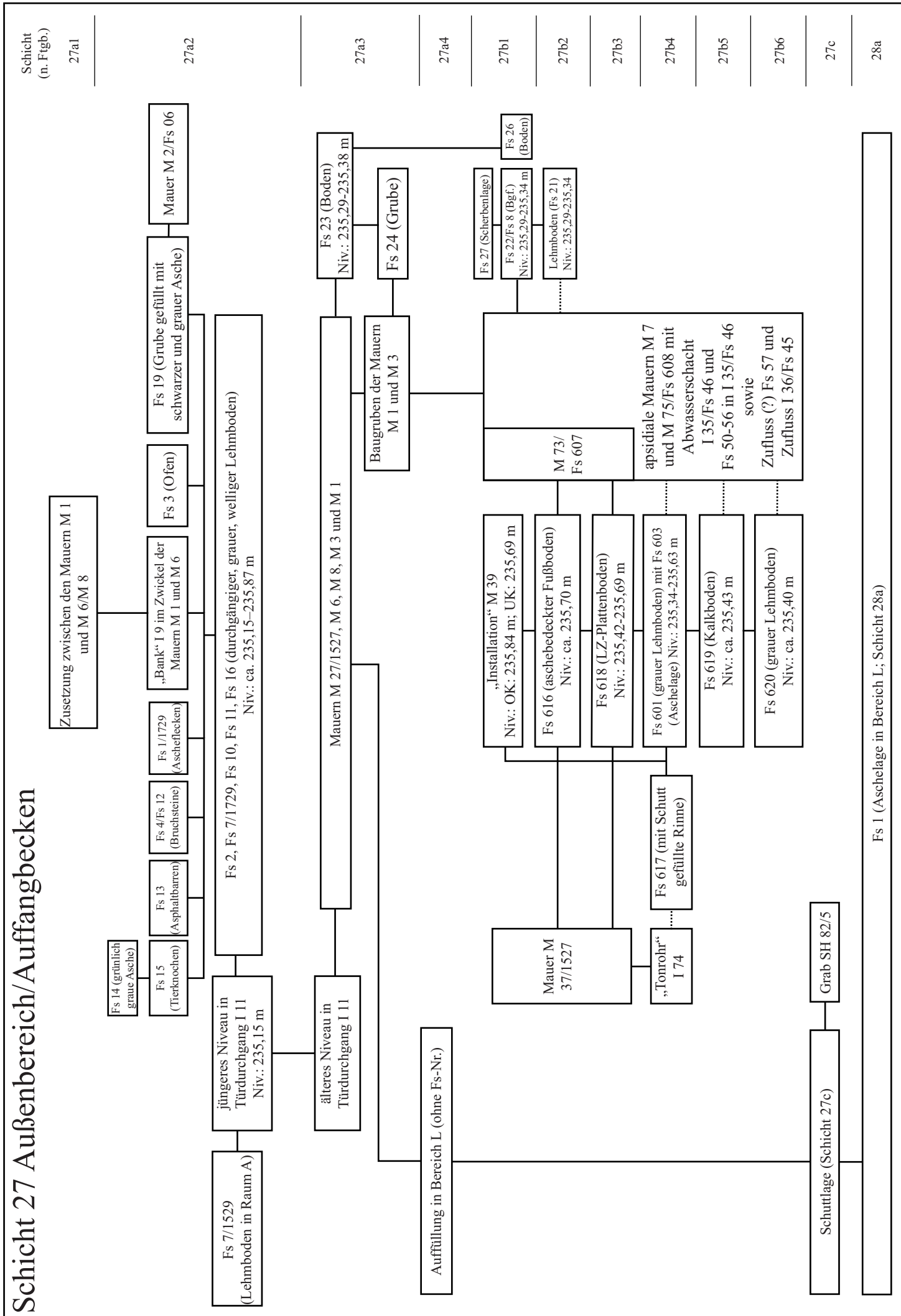


Abb. 18.28: Tall Šeḫ Ḥamad, Grabungsstelle „Gebäude P“: Schicht 27 Außenbereich/Auffangbecken Stratigraphie Matrix.

Tabelle 18.01: Gebäude P: Alle Erdbefunde der Grabungsareale mit Fundstellenbezeichnung, angeordnet nach aufsteigenden Arealnummern.

Fs Nr.	Q	Jahr	Testschnitt	Schicht (n. Ftgb.)	Raum	Befund/Konsistenz	Kontextualisierung
1525/001	IV	1982	1525/IV/05	3a	Q	schwarze Asche	im Ostteil des Raumes, auf Fs 1525/002, bildet OK und UK der Schicht 3a
1525/002	IV	1982	1525/IV/05	3b	Q	brauner Lehmziegelverstur	im Ostteil des Raumes, unter Fs 1525/001, auf Fs 1525/003, bildet OK und UK der Schicht 3b
1525/003	IV	1982	1525/IV/05	3c	Q	graubraune, weiche Asche mit kleinen Kieselchen	unter Fs 1525/002, im Nordwesten auf Fs 1525/004 und Südosten auf Fs 1525/007, bildet OK der Schicht 3c
1525/004	IV	1982	1525/IV/06	3c	Q	lockere, rötlich-braune, sandhaltige Lehmerde mit Asche	im Nordwestteil des T 1525/IV/06 (innerhalb von 1525/IV/05), unter Fs 1525/003, auf Fs 1525/007, umschließt Fs 1525/006, wird von Fs 1525/005 durchzogen
1525/005	IV	1982	1525/IV/06	3c	Q	graugrüne Asche	durchzieht Fs 1525/004
1525/006	IV	1982	1525/IV/06	3c	Q	Aschelins	innerhalb Fs 1525/004
1525/007	IV	1982	1525/IV/06	3c	Q	grünlich-braune Erdlage mit Holzkohlestückchen, grauer Asche und Kalk	im Südostteil des T 1525/IV/06, direkt unter Fs 1525/003, teils unter Fs 1525/004, auf Fs 1525/008 und Fs 1525/009
1525/008	IV	1982	1525/IV/06	3c	Q	rötlich-brauner Lehmziegelschutt mit Kieselchen	geht allmählich in Fs 1525/007 über, auf Fs 1525/009, im Süden und Osten der Fs 1525/008 zwei graue Aschelins
1525/009	IV	1982	1525/IV/06	3c	Q	heterogene Asche- und Erdschicht	wurde angesichts des differenzierten Erdmaterials in Fs 1525/015–017 aufgegliedert (s. dort); unter Fs 1525/008, bildet UK des T 1525/IV/06
1525/011	IV	1982	1525/IV/05	28	Q		Belüftungskanal in M 95, knapp nördlich der Südmauerkante abgeschnitten
1525/012	IV	1984	1525/IV/06	3c	Q	blaugraues Ascheband	später Fs 1525/018 (s. dort)
1525/015	IV	1984	1525/IV/06	3c	Q	grünlich-graue Asche	zur Fs 1525/009 gehörig, auf, zwischen und zum Teil unter Fs 1525/016 und Fs 1525/017, vor allem im Nordwestteil und Südostteil des Raumes konzentriert
1525/016	IV	1984	1525/IV/06	3c	Q	Steinlage	zur Fs 1525/009 gehörig, Konglomerat in Fs 1525/015, auf Fs 1525/017
1525/017	IV	1984	1525/IV/06	3c	Q	Versturzziegel	zur Fs 1525/009 gehörig, verkippte Ziegellage in Fs 1525/015, unter Fs 1525/016, auf Fs 1525/018, auf Fs 1525/018, bildet UK der Schicht 3c
1525/018	IV	1984	1525/IV/06	3d	Q	schwarze Asche	unter Fs 1525/017, auf Fs 1525/020, zieht nach Süden an M 96, nach Norden an M 95 und im Osten an Fs 1525/020, bildet OK der Schicht 3d
1525/020	IV	1984	1525/IV/06	3d	Q	harter Lehmziegelverstur, rötlicher, sandiger Lehmziegelschutt, teilweise hart und kiesig, einzelne graue oder grünliche Ascheflecken, Holzkohlereste	unter Fs 1525/017, zieht nach Westen an Fs 1525/018 und setzt sich unter Fs 1525/018 fort, auf Fs 1525/021 (= Inst. 7)
1525/021	IV	1984	1525/IV/06	3e	Q	Lehmziegelplattenboden	= Inst. 7, unter Fs 1525/020, auf Fs 1525/024, bildet UK der Schicht 3e
1525/022	IV	1984		3a	N	Lehmziegelverstur	zwei isolierte Verbände aus je drei Lehmziegeln in Südostecke, vermutlich von M 22 herabgestürzt
1525/023	IV	1984	1525/IV/06	3e	Q	„Ausbruchstelle“	in Fs 1525/021 (= Inst. 7), unter Inst. 11 an M 95
1525/024	IV	1984	1525/IV/09	3f	Q	lockerer, staubiger, rötlich-brauner Sand mit weißen, faserigen Kalkeinschlüssen	unter Fs 1525/021 (= Inst. 7), auf Fs 1525/025, bildet OK der Schicht 3f
1525/025	IV	1984	1525/IV/09	3f	Q	in östlicher Raumhälfte hellbraune, lockere Lehmziegelschutterde mit Lehmziegelversturbrocken, in westlicher Raumhälfte Lehmziegelschutterde mit Ascheband	unter Fs 1525/024, in westlicher Raumhälfte auf Fs 1525/026, in östlicher Raumhälfte auf Fs 1525/033
1525/026	IV	1984	1525/IV/09	3g/h	Q	ockerbraune Lehmerde mit Versturzziiegeln	in westlicher Raumhälfte, unter Fs 1525/025, auf Plattenboden Inst. 13, Fs 1525/031 in Fs 1525/026, bildet OK und UK der Schicht 3g/h
1525/027	IV	1984		3c	N	schwarze bis dunkelbraune Asche	nördlich der M 95, oberer Teil des „Sockels“ in der Südwestecke, auf Fs 1525/030
1525/028	IV	1984		3c	N	schwarze Asche	südlich der M 97, oberer Teil des „Sockels“ in der Nordwestecke schräg gegenüber der Fs 1525/027, auf Fs 1525/032
1525/029	IV	1984		3c	N	schwarze Asche	„Sockel“ zwischen M 95 und M 22, Südostecke
1525/030	IV	1984		3c	N	Lehmziegelschutterde mit Lehmziegelverstur	unter Fs 1525/027

Fs Nr.	Q	Jahr	Testschnitt	Schicht (n. Ftgb.)	Raum	Befund/Konsistenz	Kontextualisierung
1525/031	IV	1984	1525/IV/09	3g/h	Q	Knochenlage	Schafs- und Schweinekiefer sowie ein Pferdezaahn, in westlicher Raumhälfte, in Fs 1525/026
1525/032	IV	1984		3c	N	Lehmziegelschutterde mit Lehmziegelversturzung	unter Fs 1525/028
1525/033	IV	1987		3f	Q	drei einzelne graue Ascheflecken	in östlicher Raumhälfte, eingebettet in Lehmziegelschutterde (ohne Fs-Nr.), die die Fs 1525/033 von der darunterliegenden Fs 1525/034 trennt, unter Fs 1525/025
1525/034	IV	1987		3f	Q	vier dunkelblaugraue Ascheflecken	in östlicher Raumhälfte, eingebettet in Lehmziegelschutterde (ohne Fs-Nr.), die Fs 1525/034 von der darüberliegenden Fs 1525/034 trennt, über Fs 1525/035, bildet UK der Schicht 3f
1525/035	IV	1987		3g/h	Q	Scherben- und Knochenlage	In östlicher Raumhälfte, umfasst etwas mehr als den nördlichen Teil, scharfe Trennung zur Fs 1525/036 im südlichen Raumteil, auf Fs 1525/037, überdeckt von Fs 1525/034, Fs 1525/026 in westlicher Raumhälfte befindet sich auf gleichem Niveau
1525/036	IV	1987		3g/h	Q	Grube, sehr weiche, homogene Lehmziegelschutterde mit wenigen Einschlüssen von Lehmziegelversturzungsbrocken	in östlicher Raumhälfte, Grube vom Niveau der Fs 1525/035 aus im südlichen Raumbereich eingetieft, überdeckt von Fs 1525/034
1525/037	IV	1987		3g/h	Q	homogene, mittelfeste Lehmziegelschutterde vermischt mit Lehmziegelversturzungsbrocken	in östlicher Raumhälfte, direkt auf Plattenboden Inst. 13, unter Fs 1525/035 und Fs 1525/036, bildet UK der Schicht 3g/h
1527/001	I	1982	1527/I/21, 23	3	A	schwarze Asche mit vielen verkohlten Getreidekörnern und braunen Spelzen	gehört zur Fs 1527/003 und Fs 1527/006, im südlichen Raumteil, vor M 6
1527/002	I	1982	1527/I/21, 23, 25, 28, 29	3	A	rötlicher Lehmziegelversturzung	in westlicher Raumhälfte, unter rosa-weißlichem Material (ohne Fs-Nr.), auf Fs 1527/005, umschließt Fs 1527/004
1527/003	I	1982	1527/I/21, 23	3	A	schwarze Asche mit vielen verkohlten Getreidekörnern und braunen Spelzen	gehört zur Fs 1527/001 und Fs 1527/006, im nördlichen Raumteil, vor M 87
1527/004	I	1982	1527/I/21	3	A	Scherbenkonzentration	in Nordwestecke des Raumes, zur Fs 1527/002 gehörig
1527/005	I	1982	1527/I/21, 23, 25, 28	3	A	weiche, hellgraue, aschehaltige Erde	in westlicher Raumhälfte, unter Fs 1527/002, bedeckt fast vollständig die Fläche des T 1527/I/21 mit Ausnahme der zwei schmalen Streifen vor M 10 und M 6 (Fs 1527/003 und Fs 1527/001), zieht stellenweise über Fs 1527/006, teilweise hinein oder ohne klare Abgrenzung in diese über, zieht steil an M 7/8
1527/006	I	1982	1527/I/21, 23, 25, 28, 29	3	A	schwarze Asche mit vielen verkohlten Getreidekörnern und braunen Spelzen	gehört zur Fs 1527/001 und Fs 1527/003, auf Fs 1527/007, in westlicher Raumhälfte fast vollständig von Fs 1527/005 überdeckt, in östlicher Raumhälfte nur stellenweise, der Rest liegt unter Fs 1527/002, klares Interface zwischen Fs 1527/006 und Fs 1527/009 unklar
1527/007	I	1982	1527/I/23, 28, 29	3	A	Fs 1527/007a: Holzboden (dunkelbraun); Fs 1527/007b: Holzboden (gelbbraun); Fs 1527/007c: Holzbelag an den Wänden (dunkelbraun)	im ganzen Raum, unter Fs 1527/006, auf Fs 1527/008, zieht unter Inst. 77 (Zusetzung der Tür 48)
1527/008	I	1982	1527/I/23, 28, 29	3	A	Lehmziegelplattenboden	im ganzen Raum, unter lehmigem Sand (ohne Fs-Nr.), zieht unter Inst. 77 (Zusetzung der Tür 48), direkt an M 7/8 angelegt
1527/009	I	1982	1527/I/28, 29	3	A	rötlich-brauner Lehmziegelschutt	in östlicher Raumhälfte, unter Fs 1527/002, von einem Band schwarzer Spelzen durchzogen, zieht gegen Fs 1527/011, Interface zwischen Fs 1527/009 und Fs 1527/006 unklar
1527/010	I	1982	1527/I/29	3	A	braunes, sehr weiches, mehliges Material	in östlicher Raumhälfte, zieht an M 7/8 hoch, unter Fs 1527/009, im unteren Bereich zieht Fs 1527/006 gegen sie, setzt auf Fs 1527/7a/b auf
1527/011	I	1982	1527/I/28, 29	3	A	feinsandiges, hellbraunes, lehmiges Material	in östlicher Raumhälfte, zieht an M 7/8 hoch, Fs 1527/009 zieht gegen sie
1527/012	I	1983	1527/I/29	3	A		östlicher Belüftungskanal in M 6, zwischen Raum A und C, mit rötlichem Lehmziegelmaterial gefüllt, 14 cm x 14 cm groß
1527/013	I	1983		3	A	Brandschutt, graue, feine Asche und Lehmziegelbruch	Ausbruchstelle in M 21 im Bereich Tür 48, östlich der Türzusetzung Inst. 77

Fs Nr.	Q	Jahr	Testschnitt	Schicht (n. Ftgb.)	Raum	Befund/Konsistenz	Kontextualisierung
1527/015	I	1983		3	A		westlicher Belüftungskanal in M 6, zwischen Raum A und C
1527/016	II	1984		3a	M	graugrüne Asche durchsetzt mit Lehmziegelversturzt	auf Fs 1527/017, in östlicher Raumhälfte vor M 22 und M 102, bildet OK und UK der Schicht 3a
1527/017	II	1984		3b	M	Lehmziegelversturzt und Lehmziegelschutterde durchsetzt mit graugrünen und schwarzen Ascheflecken	unter Fs 1527/016, liegt im ganzen Raum auf Lehmziegelplattenboden I 92 auf, bildet OK der Schicht 3b
1527/301	III	1982	1527/III/11	3c	D	Lehmziegelversturzt	Abtiefen in Lehmziegelschutt unter Niveau 1981, entspricht Fs 1527/309 im T 1527/III/12, auf Fs 1527/317 (= Inst. 66) bzw. Fs 1527/337 (= Inst. 66), umschließt Fs 1527/303, Fs 1527/305 bzw. Fs 1527/306 und Fs 1527/325, bildet zusammen mit Fs 1527/309 OK und UK der Schicht 3c
1527/303	III	1982	1527/III/11	3c (laut Pfälzner d)	D		Keramikrohr vor Tür 34, in westlicher Raumhälfte, in Fs 1527/301 bzw. Fs 1527/309
1527/304	I	1982	1527/I/22	3a	C	homogener, brauner Lehmziegelversturzt	parallel zur Fs 1527/316 im T 1527/I/24 (und seiner Osterweiterung bis zur Raumgrenze an M 22) und Fs 1527/323 (T 1527/I/26 unter Niveau der Osterweiterung von T 1527/I/24), auf Fs 1527/320, bildet zusammen mit Fs 1527/316 OK der Schicht 3a
1527/305	III	1982	1527/III/11	3c (laut Pfälzner d)	D	Scherbenlage	entspricht Fs 1527/306, in westlicher Raumhälfte, in Fs 1527/301 bzw. Fs 1527/309
1527/306	III	1982	1527/III/12	3c	D	Scherbenlage	entspricht Fs 1527/305, in westlicher Raumhälfte, in Fs 1527/301 bzw. Fs 1527/309
1527/307	III	1982	1527/III/12	28	D		Belüftungskanal in M 25, l. von Westen (= Fs 1527/313 in Raum E), obere Reihe, zwischen Raum D und E, liegt auf einer Verputzschicht
1527/308	III	1982	1527/III/13	3a	E''	homogener Lehmziegelversturzt	parallel zur Fs 1527/318 im T 1527/III/14, auf Fs 1527/340, bildet zusammen mit Fs 1527/318 OK und UK der Schicht 3a
1527/309	II	1982	1527/II/12	3c	D	Lehmziegelversturzt	Abtiefen in Lehmziegelschutt unter Niveau 1981, entspricht Fs 1527/301 im T 1527/II/11, auf Fs 1527/317 (= Inst. 66) bzw. Fs 1527/337 (= Inst. 66), umschließt Fs 1527/303, Fs 1527/305 bzw. Fs 1527/306 und Fs 1527/325, bildet zusammen mit Fs 1527/301 OK und UK der Schicht 3c
1527/311	III	1982	1527/III/13	3b	E''		ausschließlich Scherbenkollektion
1527/312	III	1982	1527/III/13	3b	E''		wurde nicht weiterverfolgt
1527/313	III	1982	1527/III/13	3	E		Belüftungskanal in M 25, l. von Westen (= Fs 1527/307 in Raum D), obere Reihe, zwischen Raum E und D
1527/314	III	1982	1527/III/13	3	E		mit Gips verputzter Belüftungskanal in M 32, l. von Westen (= Fs 1527/373), obere Reihe, zwischen Raum E und M
1527/315	III	1982	1527/III/11	3	D		Belüftungskanal in M 28, l. von Westen (= Fs 1527/334 in Raum C), obere Reihe, zwischen Raum D und C
1527/316	I	1982	1527/I/24	3a	C	homogener, brauner Lehmziegelversturzt	parallel zur Fs 1527/304 (T 1527/I/22) und Fs 1527/323 (T 1527/I/26 unter Niveau der Osterweiterung von T 1527/I/24)
1527/317	III	1982	1527/III/11	3d	D	Lehmziegelplattenboden	= Inst. 66 bzw. Fs 1527/337, Drainagesystem aus drei Rinnen integriert, unter Fs 1527/301 bzw. Fs 1527/309, bildet zusammen mit Inst. 66 bzw. Fs 1527/337 OK der Schicht 3d
1527/318	III	1982	1527/III/14	3a	E''	homogener Lehmziegelversturzt	parallel zur Fs 1527/308 im T 1527/III/13, auf Fs 1527/340, bildet zusammen mit Fs 1527/308 OK und UK der Schicht 3a
1527/319	III	1982	1527/III/14, 15	3a	E''	grauer Aschefleck	bildet Spitze der Asche Fs 1527/340, unter Fs 318, zieht an M 25 heran
1527/320	I	1982	1527/I/22	3a	C	Begehungsfläche (Estrich) aus gelblich, sandigem Material	unter Fs 1527/323, auf Fs 1527/338 (= Inst. 65) im T 1527/I/24 und Fs 1527/348 in der Südwestecke und Ostseite des Raumes, entsprechend der Fs 1527/333 im T 1527/I/26 wurde die Fs 1527/320 im T 1527/I/22 festgelegt
1527/323	I	1982	1527/I/26	3a	C	homogener, brauner Lehmziegelversturzt	im T 1527/I/26 unter Niveau der Osterweiterung von T 1527/I/24, parallel zur Fs 1527/304 (T 1527/I/22) und Fs 1527/316 (T 1527/I/24, auf Fs 1527/333

Fs Nr.	Q	Jahr	Testschnitt	Schicht (n. Ftgb.)	Raum	Befund/Konsistenz	Kontextualisierung
1527/325	II	1982	1527/II/12	3c (laut Pfälzner d)	D	homogene Masse rötlich sandigen Lehms ohne Struktur (Estrich)	in östlicher Raumnälfte, in Fs 1527/301 bzw. Fs 1527/309
1527/327	IV	1982		3a	G	homogener Lehmziegelversturzt	Abtragen des südlichen Quadrantensteges (vor Tür 34), auf Knochen- und Scherbenlage (ohne Fs-Nr.), bildet OK und UK der Schicht 3a
1527/328	IV	1982		3b	G	fester Lehmziegelversturzt	südlicher Quadrantensteg, unter Knochen- und Scherbenlage (ohne Fs-Nr.), in nördlicher Raumnälfte auf Fs 1527/336, in südlicher Raumnälfte auf Fs 1527/335
1527/330	I	1982	1527/II/26	3	C		Belüftungskanal in M 28, 4. von Westen (= Fs 1527/331 in Raum D), obere Reihe, zwischen Raum C und D
1527/331	II	1982	1527/II/12	3	D		Belüftungskanal in M 28, 4. von Westen (= Fs 1527/330 in Raum C), obere Reihe, zwischen Raum D und C
1527/333	I	1982	1527/I/26	3a	C	Begehungsfläche (Estrich) aus gelblich, sandigem Material	im T 1527/I/26 und unter Versturztblock zwischen T 1527/I/22 und T 1527/I/26, entsprechend der Fs 1527/320 im T 1527/I/22 wurde die Fs 1527/333 im T 1527/I/26 festgelegt, unter Fs 1527/323, auf Fs 1527/348
1527/334	II	1982	1527/II/22	28	C		Belüftungskanal in M 28, 1. von Westen (= Fs 1527/315 in Raum D), obere Reihe, zwischen Raum C und D
1527/335	III	1982	1527/III/04	3b	G	graue Asche und Lehmziegelbruchstücke	in südlicher Raumnälfte, unter Fs 1527/328, auf Fs 1527/336
1527/336	III	1982	1527/IV/02 1527/III/04	3b/c	G	Begehungsfläche aus grauem Lehmestrich	in Südostecke, schließt in der Mitte des Raumes an Fs 1527/421, entspricht Fs 1527/395 in Raum J
1527/337	II	1982	1527/II/12	3d	D	Lehmziegelplattenboden	= Inst. 66 bzw. Fs 1527/317, Drainagesystem aus drei Rinnen integriert, unter Fs 1527/301 bzw. Fs 1527/309, bildet zusammen mit Inst. 66 bzw. Fs 1527/317 OK der Schicht 3d
1527/338	I	1982	1527/I/22, 26	3a	C	Lehmziegelplattenboden	= Inst. 65, auf Lehmziegelversturzt (ohne Fs-Nr.), über Fs 1527/390 (= Inst. 68), unter Fs 1527/320 sowie Fs 1527/348 in der Südwestecke und Ostseite des Raumes, bildet UK der Schicht 3a
1527/340	III	1982	1527/III/15	3b	E''	graue Asche	gehört zur Fs 1527/319 (Aschefleck, bildet Spitze der Asche), unter Fs 1527/308 und Fs 1527/318, zieht gegen Fs 1527/360
1527/341	III	1982	1527/III/15, 16	3c	E''	rötliche, weiche Erde mit Kalkeinschlüssen	unter Fs 1527/340, auf Fs 1527/342, zieht gegen Fs 1527/360, bildet OK und UK der Schicht 3c
1527/342	III	1982	1527/III/15, 17	3d	E	Lehmziegelversturzt	in westlicher Raumnälfte, unter Fs 1527/341, auf Fs 1527/349, zieht unter M 31, zieht gegen Fs 1527/360, entspricht Fs 1527/399, bildet zusammen mit Fs 1527/399 OK und UK der Schicht 3d
1527/344	I	1982		3	C		Kerbe in der Mauerwand, in der Nordseite der M 28, 3–5 cm tief, 5–8 cm breit, (zwischen T 1527/I/22 und T 1527/I/26)
1527/345	I	1982	1527/I/24	3	C		Belüftungskanal in M 28, 2. von Westen, obere Reihe, zwischen Raum C und D
1527/346	I	1982	1527/I/24, 26	3	C		Belüftungskanal in M 28, 3. von Westen, obere Reihe, zwischen Raum C und D
1527/347	IV	1982	1527/IV/07	3a	J	homogener, dunkelbrauner Lehmziegelversturzt	bildet den T 1527/IV/07, nördlich des T 1527/IV/05 und vor M 21, umschließt Fs 1527/353, bildet OK der Schicht 3a
1527/348	I/ IV	1982	1527/I/22, 26	3a	C	Lage eines gelblichen, „bröseligen“ Materials	unter Fs 1527/320, auf Fs 1527/338 (= Inst. 65) in der Südwestecke und Ostseite des Raumes, zieht an M 22
1527/349	III	1982	1527/III/17	3e	E	Steinlage	in westlicher Raumnälfte, in der Nordostecke mit Scherben dazwischen, unter Fs 1527/342, auf Fs 1527/350, zieht unter M 31, entspricht Fs 1527/401, bildet zusammen mit Fs 1527/401 OK und UK der Schicht 3e
1527/350	III	1982	1527/III/17	3f	E	braune, lockere Erde mit kiesiger Struktur	in westlicher Raumnälfte, unter Fs 1527/349, auf Fs 1527/351, zieht gegen Fs 1527/360, entspricht Fs 1527/411
1527/351	III	1982	1527/III/17	3f	E	gelbliche, feinkörnige Erde	in westlicher Raumnälfte, unter Fs 1527/350, auf Fs 1527/358, zieht gegen Fs 1527/360

Fs Nr.	Q	Jahr	Testschnitt	Schicht (n. Ftgb.)	Raum	Befund/Konsistenz	Kontextualisierung
1527/352	IV	1982	1527/IV/07	3a	J	homogener, dunkelbrauner Lehmziegelversturz	setzt unter Fs 1527/353 in der Schicht 3a ein und setzt sich unter Fs 1527/357 zu Schicht 3b gehörig fort, umschließt Fs 1527/357, auf Fs 1527/394
1527/353	IV	1982	1527/IV/07	3a	J	stark mit weißen Kalkpartikeln durchsetztes Erdmaterial	innerhalb Fs 1527/347
1527/354	II	1982	1527/II/14	5	R	Begehungsfläche aus Lehmziegelschutt und kiesigem Material (?)	auf FS 1527/355
1527/355	II	1982	1527/II/14	6a	R	feste, rötlich braune Versturzschiicht	unter FS 1527/354
1527/356	II	1982	1527/II/12	28	D		Belüftungskanal in M 25, 3. von Westen, obere Reihe, zwischen Raum D und E, Verputz um Fenster liegt direkt auf Lehmziegel der M 25
1527/357	IV	1982	1527/IV/07	3a/b	J	Scherbenlage	innerhalb Fs 1527/352, zwischen M 35 und M 6, markiert Schnittstelle zwischen Schicht 3a und b
1527/358	III	1982	1527/III/17	3f	E	graue Asche	in westlicher Raumbälfte, unter Fs 1527/351, auf Fs 1527/361 (= Inst. 67), zieht gegen Fs 1527/360, bildet zusammen mit Fs 1527/411 UK der Schicht 3f
1527/359	II	1982	1527/II/14	6a/b	R	graue Ascheschicht	trennt Schicht 6a und 6b
1527/360	III	1982	1527/III/13	3f (laut Pfälzner g4)	E	Erhebung aus Lehmziegelschuttmaterial	in der Südwestecke von Raum E, teils auf Fs 1527/361 (= Inst. 67) und teils auf Fs 1527/413
1527/361	III	1982	1527/III/13, 17	3gl	E	Lehmziegelplattenboden	= Inst. 67, mit Rinne Inst. 85, unterhalb Fs 1527/358, unter hellgrauem, festen Lehmestrich (ohne Fs-Nr.), ähnlich den Böden Fs 1527/337 (= Inst. 66) in Raum D und Fs 1527/338 (= Inst. 65) in Raum C
1527/362	III	1982	1527/III/11	3e	D	Lehmziegelplattenboden	= Inst. 84, unterhalb Fs 1527/317 bzw. Fs 1527/337 (= Inst. 66)
1527/363	IV	1982	1527/IV/08	3	T	Lehmziegelversturz	westlich der M 21
1527/364	IV	1982			T	rezentes Schwemmmaterial	Inhalt der rezenten Wasserkaverne
1527/365	I	1982	1527/I/08	3	C		Belüftungskanal in M 6, 1. von Westen, obere Reihe, zwischen Raum C und A
1527/366	I	1982	1527/I/08	3	C		Belüftungskanal in M 6, 2. von Westen, obere Reihe, zwischen Raum C und A, über Niveau des Bodens Fs 1527/338 (= Inst. 65)
1527/367	I	1982	1527/I/08	3	C		Belüftungskanal in M 6, 3. von Westen, obere Reihe, zwischen Raum C und H
1527/368	I	1982	1527/I/26	3	C		Belüftungskanal in M 6, 4. von Westen, obere Reihe, zwischen Raum C und H
1527/369	I	1982	1527/I/26	3	C		Belüftungskanal in M 6, 5. von Westen, untere Reihe, zwischen Raum C und A, unter Niveau des Bodens Fs 1527/338 (= Inst. 65)
1527/370	IV	1982	1527/IV/22	3a	C		Fensterzusetzung über der Türöffnung 43 in M 21
1527/371	III	1982		3	D		Belüftungskanal in M 25, 2. von Westen (= Fs 1527/372 in Raum E), obere Reihe, zwischen Raum D und E
1527/372	III	1982	1527/III/17	3	E		Belüftungskanal in M 25, 2 von Westen (= Fs 1527/371 in Raum D), obere Reihe, zwischen Raum E und D
1527/373	III	1982	1527/III/13	3	E		mit Gips verputzter Belüftungskanal in M 32, 1. von Westen (= Fs 1527/314), obere Reihe, zwischen Raum E und M
1527/374	III	1982	1527/III/15	3	E		mit Gips verputzter Belüftungskanal in M 32, 2. von Westen, obere Reihe, zwischen Raum E und M
1527/375	III	1982		3f	E		unklarer Inhalt und Lage
1527/376	III	1982	1527/III/11	3d	D		südliche Rinne der Fs 1527/317 bzw. 1527/337 (= Inst. 66), im Jahr 1983 als Fs 1527/404 benannt
1527/377	III	1982	1527/III/11	3d/e	D		(Haupt-)Rinne, im Jahr 1983 als Fs 1527/403 benannt, mittlere Rinne zur Fs 1527/337 (= Inst. 66) und ältere Phase im Lehmziegelplattenboden Fs 1527/362 (= Inst. 84)
1527/378	III/ IV	1982	1527/III/11 1527/IV/11	3d	D		nördliche Rinne der Fs 1527/317 bzw. 1527/337 (= Inst. 66), im Jahr 1983 als Fs 1527/405 benannt
1527/390	I	1983	1527/I/08	3b	C	Lehmziegelplattenboden	= Inst. 68, Ostverlängerung des T 1527/I/08, Abtiefen unter Boden Fs 1527/338 (= Inst. 65), unter Lehmziegelversturz (ohne Fs-Nr.), auf Materiallage aus festem, rötlichem Lehm (ohne Fs-Nr.), bildet UK der Schicht 3b

Fs Nr.	Q	Jahr	Testschnitt	Schicht (n. Ftgb.)	Raum	Befund/Konsistenz	Kontextualisierung
1527/391	II	1983	1527/II/14	3a	F	homogener Lehmziegelver- sturz	unter Niveau von 1981, auf und zwischen Fs 1527/392 und Fs 1527/393, auf Fs 1527/397, bildet OK und UK der Schicht 3a
1527/392	II	1983	1527/II/14	3b	F	grauschwarze Asche	in Nordwestecke des Raumes, unter Fs 1527/391, auf Fs 1527/397, bildet zusammen mit Fs 1527/393 OK und UK der Schicht 3b
1527/393	II	1983	1527/II/14	3b	F	weißliche Asche	im Südteil und Nordostecke des Raumes, zieht an M 32 und M 22, unter Fs 1527/391, auf Fs 1527/397, bildet zusammen mit Fs 1527/392 OK und UK der Schicht 3b
1527/394	IV	1983	1527/IV/09	3b	J	grau bis grünlicher Lehmzie- gelversturz	Farbe durch Brandeinwirkung, im Mauereck M 6/M 21, auf Fs 1527/395a, unter Fs 1527/352
1527/ 395a	IV	1983	1527/IV/09	3b	J	Begehungsfläche aus grauem Lehmestrich	oberer Boden, unter Asche mit Holzkohlestückchen (ohne Fs-Nr.), im Mauereck M 6/M 21 unter Fs 1527/394, auf dünner Lage Asche mit Holzkohle (ohne Fs-Nr.), über Fs 1527/395b, bildet UK der Schicht 3b, entspricht Fs 1527/336 in Raum G
1527/ 395b	IV	1983	1527/IV/09	3c	J	Begehungsfläche aus grauem Lehmestrich	unterer Boden, unter Asche mit Holzkohle (ohne Fs- Nr.), unterhalb Fs 1527/395a, bildet UK der Schicht 3c, entspricht Fs 1527/336 in Raum G
1527/396	I	1983	1527/I/08	4	C	heller, fester Boden mit Kal- keinschlüssen	zieht an M 70, unter schwarzer Asche (ohne Fs-Nr.), nicht zum Gebäude P gehörig, unter Niveau der Fs 1527/398
1527/397	II	1983	1527/II/14	3c	F	hellbraune, lockere Erde	auf gesamter Raumfläche, zieht unter Fs 1527/391, Fs 1527/392 und Fs 1527/393, auf Fs 1527/399, bildet OK und UK der Schicht 3c
1527/398	I	1983	1527/I/08	3	C	Begehungsfläche	unter Materiallage aus bräunlicher Erde, Lehmzie- gelschutt und Steinen (ohne Fs-Nr.), 1. Begehungs- fläche unterhalb von Fs 1527/390 (= Inst. 68), zum Gebäude P noch gehörig
1527/399	II	1983	1527/II/14	3d	E	Lehmziegelversturz	in östlicher Raumphälfte, unter Fs 1527/397, zieht unter M 31, entspricht Fs 1527/342, bildet zusammen mit Fs 1527/342 OK und UK der Schicht 3d
1527/400	IV	1983	1527/IV/09	3	J	Schuttlage	gestört, T 1527/IV/07 Norderweiterung, Schutt aus Kanal 2
1527/401	II	1983	1527/II/14	3e	E	Steinlage	in östlicher Raumphälfte, mit Scherben dazwischen, unter Fs 1527/399, auf Fs 1527/406, zieht unter M 31, entspricht Fs 1527/349, bildet zusammen mit Fs 1527/349 OK und UK der Schicht 3e
1527/402	IV	1983		3	G	Zusetzung der Tür 34	Ausnehmen der nördlichen Hälfte der Tür 34 in M 21, Lehmziegelbruch mit Keramikscherben durch- setzt
1527/403		1983		3d	D		entspricht Fs 1527/377
1527/404		1983		3d	D		entspricht Fs 1527/376
1527/405		1983		3d	D		entspricht Fs 1527/378
1527/406	II	1983	1527/II/14	3f	E	braune, lockere Erde mit Lehmziegelschutt	in östlicher Raumphälfte, unter Fs 1527/401, auf Fs 1527/411, bildet OK der Schicht 3f
1527/407	IV	1983	1527/IV/11	3	J	Versturzmaterial	gestört, in T 1527/IV/11 des Kanals 2, zieht an M 36, Einschwemmungen
1527/409	II	1983	1527/II/14	3	E		Belüftungskanal in M 32 (in Südwestecke), 2. von Westen, untere Reihe, zwischen Raum E und M
1527/410	II	1983	1527/II/14	3f	E	Scherbenlage	in östlicher Raumphälfte, innerhalb Fs 1527/411
1527/411	II	1983	1527/II/14	3f	E	braune, lockere Erde	in östlicher Raumphälfte, auf Fs 1527/412 und Fs 1527/413, unter Fs 1527/406, entspricht Fs 1527/350, bildet zusammen mit Fs 1527/358 UK der Schicht 3f
1527/412	II	1983	1527/II/14	3g3	E	gelber Belag	in östlicher Raumphälfte, knapp über Fs 1527/361 (= Inst. 67), auf Lehmestrich (ohne Fs-Nr.)
1527/413	II	1983	1527/II/14	3g3	E	Begehungsfläche aus grünem, kalkigem Lehm	Nordwestecke des östlichen Raumbereichs und östlich des Türdurchgangs 33, über Fs 1527/361 (= Inst. 67), auf Lehmestrich (ohne Fs-Nr.), teils unter Fs 1527/358 und teils unter Fs 1527/360 in west- licher Raumphälfte und unter Fs 1527/411 in östlicher Raumphälfte
1527/414	II	1983	1527/II/14	3	E		Belüftungskanal, in M 25, unter Fs 1527/413, geht bis auf Boden Fs 1527/361 (= Inst. 67), untere Reihe, zwischen Raum E und D
1527/415	IV	1983	1527/IV/02	4	G	Lehmboden	10–15 cm westlich vor M 36

Fs Nr.	Q	Jahr	Testschnitt	Schicht (n. Ftgb.)	Raum	Befund/Konsistenz	Kontextualisierung
1527/416	II/ III	1983	1527/III/11	3d	D		Verbindungsrinne zwischen Fs 1527/376 und Fs 1527/377, vor M 22
1527/417	III	1983	1527/III/11 1527/IV/11	3d	D		Verbindungsrinne zwischen Fs 1527/377 und Fs 1527/378, vor M 22
1527/418	II/ III	1983	1527/III/11	3d	D		Verbindung zwischen Fs 1527/376 und Fs 1527/377, in Raummitte
1527/419	II/ III	1983		3	E		Belüftungskanal in M 25, I. von Westen, untere Reihe, zwischen Raum E und D
1527/420	II/ III	1983		3	E		Belüftungskanal in M 32, I. von Westen, untere Reihe, zwischen Raum E und M
1527/421	IV	1983	1527/IV/02 1527/III/04	3c	G	Konzentration rötlich verbrannten Lehmziegelmaterials	westlich der Tür 34, schließt in der Mitte des Raumes an Fs 1527/336
1527/422	IV	1983	1527/IV/09	3	J	Lehmziegelmaterial	gestört, zwischen Fs 1527/395a und Ostkante der M 36, aus Raum A angeschwemmtes Material
1527/423	III	1983	1527/III/04	3d	G	Lehmziegelschutt	unter Fs 1527/336, bildet OK der Schicht 3d
1529/001	IV	1982	1527/I/07 1529/II/07, 10	3a	L	blaugraue bis bräunlichgraue Aschebänder mit vereinzelt Aschelinsen	umschließt Fs 1529/009, auf Lehmziegelschutterde mit vereinzelt Aschelinsen (ohne Fs-Nr.), bildet OK und UK der Schicht 3a
1529/004	II	1982	1529/II/07	2a	L	Lehmziegelschutterde mit Lehmziegelbruchstücken	neuassyrisch; unter Begehungsfläche (ohne Fs-Nr.), auf Lehmziegelschutterde (ohne Fs-Nr.)
1529/005	II	1982	1529/II/07	2c	L		Doppeltopfgrab (= Grab 82/5), gestört, großer seitlich liegender Topf, 80 cm Durchmesser, von Lehmziegelschutterde der Schicht 2c aus in Fs 1529/001 eingetieft
1529/006	II	1982	1529/II/07	2c	L		Grabgrube von Grab 82/5 (= Fs 1529/005)
1529/008	II	1982	1529/II/07	2c	L		Fundkomplex des Grabes 82/5 (= Fs 1529/005)
1529/009	II	1982	1529/II/07	3a	L	dünne, lokale, verfestigte Lehmziegelschuttkonzentration	im Norden, innerhalb Fs 1529/001
1529/013	II	1982	1529/II/10	3b	L		aus Gips gefomte Wanne, unter Lehmziegelschutterde mit vereinzelt Aschelinsen (ohne Fs-Nr.), auf Fs 1529/014
1529/014	II	1982	1529/II/11	3b	L	Steinsetzung	Fluss-, Granit- und Basaltsteine, unter Fs 1529/013, auf Fs 1529/015
1529/015	II	1982	1529/II/11	3b	L	Begehungsfläche aus stark verfestigtem Lehmziegelschutt	unter Lehmziegelschutterde (ohne Fs-Nr.), Fs 1529/013 und Fs 1529/014, zieht gegen M 10 und M 37, bildet UK der Schicht 3b

Tabelle 18.02: Gebäude P: Fundstellen der Grabungsareale nach Räumen sortiert.

Raum	Schicht (n. Ftgb.)	Fs Nr.	Q	Jahr	Testschnitt	Befund/Konsistenz	Kontextualisierung
A	3	1527/012	I	1983	1527/I/29		östlicher Belüftungskanal in M 6, zwischen Raum A und C, mit rötlichem Lehmziegelmaterial gefüllt, 14 cm x 14 cm groß
A	3	1527/015	I	1983			westlicher Belüftungskanal in M 6, zwischen Raum A und C
A	3	1527/013	I	1983		Brandschutt, graue, feine Asche und Lehmziegelbruch	Ausbruchstelle in M 21 im Bereich Tür 48, östlich der Türsetzung Inst. 77
A	3	1527/002	I	1982	1527/I/21, 23, 25, 28, 29	rötlicher Lehmziegelversturz	in westlicher Raumhälfte, unter rosa-weißlichem Material (ohne Fs-Nr.), auf Fs 1527/005, umschließt Fs 1527/004
A	3	1527/004	I	1982	1527/I/21	Scherbenkonzentration	in Nordwestecke des Raumes, zur Fs 1527/002 gehörig
A	3	1527/009	I	1982	1527/I/28, 29	rötlich-brauner Lehmziegelschutt	in östlicher Raumhälfte, unter Fs 1527/002, von einem Band schwarzer Spelzen durchzogen, zieht gegen Fs 1527/011, Interface zwischen Fs 1527/009 und Fs 1527/006 unklar
A	3	1527/001	I	1982	1527/I/21, 23	schwarze Asche mit vielen verkohlten Getreidekörnern und braunen Spelzen	gehört zur Fs 1527/003 und Fs 1527/006, im südlichen Raumteil, vor M 6
A	3	1527/003	I	1982	1527/I/21, 23	schwarze Asche mit vielen verkohlten Getreidekörnern und braunen Spelzen	gehört zur Fs 1527/001 und Fs 1527/006, im nördlichen Raumteil, vor M 87
A	3	1527/005	I	1982	1527/I/21, 23, 25, 28	weiche, hellgraue, aschehaltige Erde	in westlicher Raumhälfte, unter Fs 1527/002, bedeckt fast vollständig die Fläche des T 1527/I/21 mit Ausnahme der zwei schmalen Streifen vor M 10 und M 6 (Fs 1527/003 und Fs 1527/001), zieht stellenweise über Fs 1527/006, teilweise hinein oder ohne klare Abgrenzung in diese über, zieht steil an M 7/8

Raum	Schicht (n. Ftgb.)	Fs Nr.	Q	Jahr	Testschnitt	Befund/Konsistenz	Kontextualisierung
A	3	1527/006	I	1982	1527/I/21, 23, 25, 28, 29	schwarze Asche mit vielen verkohlten Getreidekörnern und braunen Spelzen	gehört zur Fs 1527/001 und Fs 1527/003, auf Fs 1527/007, in westlicher Raumhälfte fast vollständig von Fs 1527/005 überdeckt, in östlicher Raumhälfte nur stellenweise, der Rest liegt unter Fs 1527/002, klares Interface zwischen Fs 1527/006 und Fs 1527/009 unklar
A	3	1527/007	I	1982	1527/I/ 23, 28, 29	Fs 1527/007a: Holzboden (dunkelbraun); Fs 1527/007b: Holzboden (gelbbraun); Fs 1527/007c: Holzbelag an den Wänden (dunkelbraun)	im ganzen Raum, unter Fs 1527/006, auf Fs 1527/008, zieht unter Inst. 77 (Zusetzung der Tür 48)
A	3	1527/010	I	1982	1527/I/29	braunes, sehr weiches, mehliges Material	in östlicher Raumhälfte, zieht an M 7/8 hoch, unter Fs 1527/009, im unteren Bereich zieht Fs 1527/006 gegen sie, setzt auf Fs 1527/7a/b auf
A	3	1527/011	I	1982	1527/I/28, 29	feinsandiges, hellbraunes, lehmiges Material	in östlicher Raumhälfte, zieht an M 7/8 hoch, Fs 1527/009 zieht gegen sie
A	3	1527/008	I	1982	1527/I/23, 28, 29	Lehmziegelplattenboden	im ganzen Raum, unter lehmigem Sand (ohne Fs-Nr.), zieht unter Inst. 77 (Zusetzung der Tür 48), direkt an M 7/8 angelegt
C	3	1527/330	I	1982	1527/II/26		Belüftungskanal in M 28, 4. von Westen (= Fs 1527/331 in Raum D), obere Reihe, zwischen Raum C und D
C	3	1527/334	II	1982	1527/II/22		Belüftungskanal in M 28, 1. von Westen (= Fs 1527/315 in Raum D), obere Reihe, zwischen Raum C und D
C	3	1527/344	I	1982			Kerbe in der Mauerwand, in der Nordseite der M 28, 3–5 cm tief, 5–8 cm breit, (zwischen T 1527/I/22 und T 1527/I/26)
C	3	1527/345	I	1982	1527/I/24		Belüftungskanal in M 28, 2. von Westen, obere Reihe, zwischen Raum C und D
C	3	1527/346	I	1982	1527/I/24, 26		Belüftungskanal in M 28, 3. von Westen, obere Reihe, zwischen Raum C und D
C	3	1527/365	I	1982	1527/I/08		Belüftungskanal in M 6, 1. von Westen, obere Reihe, zwischen Raum C und A
C	3	1527/366	I	1982	1527/I/08		Belüftungskanal in M 6, 2. von Westen, obere Reihe, zwischen Raum C und A, über Niveau des Bodens Fs 1527/338 (= Inst. 65)
C	3	1527/367	I	1982	1527/I/08		Belüftungskanal in M 6, 3. von Westen, obere Reihe, zwischen Raum C und H
C	3	1527/368	I	1982	1527/I/26		Belüftungskanal in M 6, 4. von Westen, obere Reihe, zwischen Raum C und H
C	3a	1527/370	IV	1982	1527/IV/22		Fensterzusetzung über der Türöffnung 43 in M 21
C	3a	1527/304	I	1982	1527/I/22	homogener, brauner Lehmziegelversturzt	parallel zur Fs 1527/316 im T 1527/I/24 (und seiner Osterweiterung bis zur Raumgrenze an M 22) und Fs 1527/323 (T 1527/I/26 unter Niveau der Osterweiterung von T 1527/I/24), auf Fs 1527/320, bildet zusammen mit Fs 1527/316 OK der Schicht 3a
C	3a	1527/316	I	1982	1527/I/24	homogener, brauner Lehmziegelversturzt	parallel zur Fs 1527/304 (T 1527/I/22) und Fs 1527/323 (T 1527/I/26 unter Niveau der Osterweiterung von T 1527/I/24)
C	3a	1527/323	I	1982	1527/I/26	homogener, brauner Lehmziegelversturzt	im T 1527/I/26 unter Niveau der Osterweiterung von T 1527/I/24, parallel zur Fs 1527/304 (T 1527/I/22) und Fs 1527/316 (T 1527/I/24, auf Fs 1527/333
C	3a	1527/333	I	1982	1527/I/26	Begehungsfläche (Estrich) aus gelblich, sandigem Material	im T 1527/I/26 und unter Versturztblock zwischen T 1527/I/22 und T 1527/I/26, entsprechend der Fs 1527/320 im T 1527/I/22 wurde die Fs 1527/333 im T 1527/I/26 festgelegt, unter Fs 1527/323, auf Fs 1527/348
C	3a	1527/320	I	1982	1527/I/22	Begehungsfläche (Estrich) aus gelblich, sandigem Material	unter Fs 1527/323, auf Fs 1527/338 (= Inst. 65) im T 1527/I/24 und Fs 1527/348 in der Südwestecke und Ostseite des Raumes, entsprechend der Fs 1527/333 im T 1527/I/26 wurde die Fs 1527/320 im T 1527/I/22 festgelegt
C	3a	1527/348	I/ IV	1982	1527/I/22, 26	Lage eines gelblichen, „bröseligen“ Materials	unter Fs 1527/320, auf Fs 1527/338 (= Inst. 65) in der Südwestecke und Ostseite des Raumes, zieht an M 22
C	3a	1527/338	I	1982	1527/I/22, 26	Lehmziegelplattenboden	= Inst. 65, auf Lehmziegelversturzt (ohne Fs-Nr.), über Fs 1527/390 (= Inst. 68), unter Fs 1527/320 sowie Fs 1527/348 in der Südwestecke und Ostseite des Raumes, bildet UK der Schicht 3a

Raum	Schicht (n. Ftgb.)	Fs Nr.	Q	Jahr	Testschnitt	Befund/Konsistenz	Kontextualisierung
C	3	1527/369	I	1982	1527/I/26		Belüftungskanal in M 6, 5. von Westen, untere Reihe, zwischen Raum C und A, unter Niveau des Bodens Fs 1527/338 (= Inst. 65)
C	3b	1527/390	I	1983	1527/I/08	Lehmziegelplattenboden	= Inst. 68, Ostverlängerung des T 1527/I/08, Abtiefen unter Boden Fs 1527/338 (= Inst. 65), unter Lehmziegelversturzt (ohne Fs-Nr.), auf Materiallage aus festem, rötlichem Lehm (ohne Fs-Nr.), bildet UK der Schicht 3b
C	3	1527/398	I	1983	1527/I/08	Begehungsfläche	unter Materiallage aus bräunlicher Erde, Lehmziegelschutt und Steinen (ohne Fs-Nr.), 1. Begehungsfläche unterhalb von Fs 1527/390 (= Inst. 68), zum Gebäude P noch gehörig
C	4	1527/396	I	1983	1527/I/08	heller, fester Boden mit Kalkeinschlüssen	zieht an M 70, unter schwarzer Asche (ohne Fs-Nr.), nicht zum Gebäude P gehörig, unter Niveau der Fs 1527/398
D	3	1527/307	III	1982	1527/III/12		Belüftungskanal in M 25, 1. von Westen (= Fs 1527/313 in Raum E), obere Reihe, zwischen Raum D und E, liegt auf einer Verputzschicht
D	3	1527/315	III	1982	1527/III/11		Belüftungskanal in M 28, 1. von Westen (= Fs 1527/334 in Raum C), obere Reihe, zwischen Raum D und C
D	3	1527/331	II	1982	1527/II/12		Belüftungskanal in M 28, 4. von Westen (= Fs 1527/330 in Raum C), obere Reihe, zwischen Raum D und C
D	3	1527/356	II	1982	1527/II/12		Belüftungskanal in M 25, 3. von Westen, obere Reihe, zwischen Raum D und E, Verputz um Fenster liegt direkt auf Lehmziegel der M 25
D	3	1527/371	III	1982			Belüftungskanal in M 25, 2. von Westen (= Fs 1527/372 in Raum E), obere Reihe, zwischen Raum D und E
D	3c	1527/301	III	1982	1527/III/11	Lehmziegelversturzt	Abtiefen in Lehmziegelschutt unter Niveau 1981, entspricht Fs 1527/309 im T 1527/III/12, auf Fs 1527/317 (= Inst. 66) bzw. Fs 1527/337 (= Inst. 66), umschließt Fs 1527/303, Fs 1527/305 bzw. Fs 1527/306 und Fs 1527/325, bildet zusammen mit Fs 1527/309 OK und UK der Schicht 3c
D	3c (laut Pfälzner d)	1527/303	III	1982	1527/III/11		Keramikrohr vor Tür 34, in westlicher Raumhälfte, in Fs 1527/301 bzw. Fs 1527/309
D	3c (laut Pfälzner d)	1527/305	III	1982	1527/III/11	Scherbenlage	entspricht Fs 1527/306, in westlicher Raumhälfte, in Fs 1527/301 bzw. Fs 1527/309
D	3c	1527/306	III	1982	1527/III/12	Scherbenlage	entspricht Fs 1527/305, in westlicher Raumhälfte, in Fs 1527/301 bzw. Fs 1527/309
D	3c	1527/309	II	1982	1527/II/12	Lehmziegelversturzt	Abtiefen in Lehmziegelschutt unter Niveau 1981, entspricht Fs 1527/301 im T 1527/II/11, auf Fs 1527/317 (= Inst. 66) bzw. Fs 1527/337 (= Inst. 66), umschließt Fs 1527/303, Fs 1527/305 bzw. Fs 1527/306 und Fs 1527/325, bildet zusammen mit Fs 1527/301 OK und UK der Schicht 3c
D	3c (laut Pfälzner d)	1527/325	II	1982	1527/II/12	homogene Masse rötlich sandigen Lehms ohne Struktur (Estrich)	in östlicher Raumhälfte, in Fs 1527/301 bzw. Fs 1527/309
D	3d	1527/317	III	1982	1527/III/11	Lehmziegelplattenboden	= Inst. 66 bzw. Fs 1527/337, Drainagesystem aus drei Rinnen integriert, unter Fs 1527/301 bzw. Fs 1527/309, bildet zusammen mit Inst. 66 bzw. Fs 1527/337 OK der Schicht 3d
D	3d	1527/337	II	1982	1527/II/12	Lehmziegelplattenboden	= Inst. 66 bzw. Fs 1527/317, Drainagesystem aus drei Rinnen integriert, unter Fs 1527/301 bzw. Fs 1527/309, bildet zusammen mit Inst. 66 bzw. Fs 1527/317 OK der Schicht 3d
D	3d	1527/376	III	1982	1527/III/11		südliche Rinne der Fs 1527/317 bzw. 1527/337 (= Inst. 66), im Jahr 1983 als Fs 1527/404 benannt
D	3d/e	1527/377	III	1982	1527/III/11		(Haupt-)Rinne, im Jahr 1983 als Fs 1527/403 benannt, mittlere Rinne zur Fs 1527/337 (= Inst. 66) und ältere Phase im Lehmziegelplattenboden Fs 1527/362 (= Inst. 84)
D	3d	1527/378	III/IV	1982	1527/III/11 1527/IV/11		nördliche Rinne der Fs 1527/317 bzw. 1527/337 (= Inst. 66), im Jahr 1983 als Fs 1527/405 benannt
D	3d	1527/403		1983			entspricht Fs 1527/377
D	3d	1527/404		1983			entspricht Fs 1527/376
D	3d	1527/405		1983			entspricht Fs 1527/378

Raum	Schicht (n. Ftgb.)	Fs Nr.	Q	Jahr	Testschnitt	Befund/Konsistenz	Kontextualisierung
D	3d	1527/416	II/ III	1983	1527/III/11		Verbindungsrinne zwischen Fs 1527/376 und Fs 1527/377, vor M 22
D	3d	1527/417	III/ IV	1983	1527/III/11 1527/IV/11		Verbindungsrinne zwischen Fs 1527/377 und Fs 1527/378, vor M 22
D	3d	1527/418	II/ III	1983	1527/III/11		Verbindung zwischen Fs 1527/376 und Fs 1527/377, in Raummitte
D	3e	1527/362	III	1982	1527/III/11	Lehmziegelplattenboden	= Inst. 84, unterhalb Fs 1527/317 bzw. Fs 1527/337 (= Inst. 66)
E	3	1527/313	III	1982	1527/III/13		Belüftungskanal in M 25, 1. von Westen (= Fs 1527/307 in Raum D), obere Reihe, zwischen Raum E und D
E	3	1527/314	III	1982	1527/III/13		mit Gips verputzter Belüftungskanal in M 32, 1. von Westen (= Fs 1527/373), obere Reihe, zwischen Raum E und M
E	3	1527/372	III	1982	1527/III/17		Belüftungskanal in M 25, 2 von Westen (= Fs 1527/371 in Raum D), obere Reihe, zwischen Raum E und D
E	3	1527/373	III	1982	1527/III/13		mit Gips verputzter Belüftungskanal in M 32, 1. von Westen (= Fs 1527/314), obere Reihe, zwischen Raum E und M
E	3	1527/374	III	1982	1527/III/15		mit Gips verputzter Belüftungskanal in M 32, 2. von Westen, obere Reihe, zwischen Raum E und M
E	3	1527/409	II	1983	1527/II/14		Belüftungskanal in M 32 (in Südwestecke), 2. von Westen, untere Reihe, zwischen Raum E und M
E	3	1527/414	II	1983	1527/II/14		Belüftungskanal, in M 25, unter Fs 1527/413, geht bis auf Boden Fs 1527/361 (= Inst. 67), untere Reihe, zwischen Raum E und D
E	3	1527/419	II/ III	1983			Belüftungskanal in M 25, 1. von Westen, untere Reihe, zwischen Raum E und D
E	3	1527/420	II/ III	1983			Belüftungskanal in M 32, 1. von Westen, untere Reihe, zwischen Raum E und M
E	3d	1527/342	III	1982	1527/III/15, 17	Lehmziegelversturzt	in westlicher Raumbälfte, unter Fs 1527/341, auf Fs 1527/349, zieht unter M 31, zieht gegen Fs 1527/360, entspricht Fs 1527/399, bildet zusammen mit Fs 1527/399 OK und UK der Schicht 3d
E	3d	1527/399	II	1983	1527/II/14	Lehmziegelversturzt	in östlicher Raumbälfte, unter Fs 1527/397, zieht unter M 31, entspricht Fs 1527/342, bildet zusammen mit Fs 1527/342 OK und UK der Schicht 3d
E	3e	1527/349	III	1982	1527/III/17	Steinlage	in westlicher Raumbälfte, in der Nordostecke mit Scherben dazwischen, unter Fs 1527/342, auf Fs 1527/350, zieht unter M 31, entspricht Fs 1527/401, bildet zusammen mit Fs 1527/401 OK und UK der Schicht 3e
E	3e	1527/401	II	1983	1527/II/14	Steinlage	in östlicher Raumbälfte, mit Scherben dazwischen, unter Fs 1527/399, auf Fs 1527/406, zieht unter M 31, entspricht Fs 1527/349, bildet zusammen mit Fs 1527/349 OK und UK der Schicht 3e
E	3f	1527/350	III	1982	1527/III/17	braune, lockere Erde mit kiesiger Struktur	in westlicher Raumbälfte, unter Fs 1527/349, auf Fs 1527/351, zieht gegen Fs 1527/360, entspricht Fs 1527/411
E	3f	1527/351	III	1982	1527/III/17	gelbliche, feinkörnige Erde	in westlicher Raumbälfte, unter Fs 1527/350, auf Fs 1527/358, zieht gegen Fs 1527/360
E	3f	1527/358	III	1982	1527/III/17	graue Asche	in westlicher Raumbälfte, unter Fs 1527/351, auf Fs 1527/361 (= Inst. 67), zieht gegen Fs 1527/360, bildet zusammen mit Fs 1527/411 UK der Schicht 3f
E	3f	1527/406	II	1983	1527/II/14	braune, lockere Erde mit Lehmziegelschutt	in östlicher Raumbälfte, unter Fs 1527/401, auf Fs 1527/411, bildet OK der Schicht 3f
E	3f	1527/410	II	1983	1527/II/14	Scherbenlage	in östlicher Raumbälfte, innerhalb Fs 1527/411
E	3f	1527/411	II	1983	1527/II/14	braune, lockere Erde	in östlicher Raumbälfte, auf Fs 1527/412 und Fs 1527/413, unter Fs 1527/406, entspricht Fs 1527/350, bildet zusammen mit Fs 1527/358 UK der Schicht 3f
E	3g1	1527/361	III	1982	1527/III/13, 17	Lehmziegelplattenboden	= Inst. 67, mit Rinne Inst. 85, unterhalb Fs 1527/358, unter hellgrauem, festen Lehmestrich (ohne Fs-Nr.), ähnlich den Böden Fs 1527/337 (= Inst. 66) in Raum D und Fs 1527/338 (= Inst. 65) in Raum C
E	3g3	1527/412	II	1983	1527/II/14	gelber Belag	in östlicher Raumbälfte, knapp über Fs 1527/361 (= Inst. 67), auf Lehmestrich (ohne Fs-Nr.)

Raum	Schicht (n. Ftg.)	Fs Nr.	Q	Jahr	Testschnitt	Befund/Konsistenz	Kontextualisierung
E	3g3	1527/413	II	1983	1527/II/14	Begehungsfläche aus grünem, kalkigem Lehm	Nordwestecke des östlichen Raumbereichs und östlich des Türdurchgangs 33, über Fs 1527/361 (= Inst. 67), auf Lehmestrich (ohne Fs-Nr.), teils unter Fs 1527/358 und teils unter Fs 1527/360 in westlicher Raumhälfte und unter Fs 1527/411 in östlicher Raumhälfte
E	3f (laut Pfälzner g4)	1527/360	III	1982	1527/III/13	Erhebung aus Lehmziegel-schuttmaterial	in der Südwestecke von Raum E, teils auf Fs 1527/361 (= Inst. 67) und teils auf Fs 1527/413
E	3f	1527/375	III	1982			unklarer Inhalt und Lage
E''	3a	1527/308	III	1982	1527/III/13	homogener Lehmziegelver-sturz	parallel zur Fs 1527/318 im T 1527/III/14, auf Fs 1527/340, bildet zusammen mit Fs 1527/318 OK und UK der Schicht 3a
E''	3a	1527/318	III	1982	1527/III/14	homogener Lehmziegelver-sturz	parallel zur Fs 1527/308 im T 1527/III/13, auf Fs 1527/340, bildet zusammen mit Fs 1527/308 OK und UK der Schicht 3a
E''	3a	1527/319	III	1982	1527/III/14, 15	grauer Aschefleck	bildet Spitze der Asche Fs 1527/340, unter Fs 318, zieht an M 25 heran
E''	3b	1527/340	III	1982	1527/III/15	graue Asche	gehört zur Fs 1527/319 (Aschefleck, bildet Spitze der Asche), unter Fs 1527/308 und Fs 1527/318, zieht gegen Fs 1527/360
E''	3b	1527/311	III	1982	1527/III/13		ausschließlich Scherbenkollektion
E''	3b	1527/312	III	1982	1527/III/13		wurde nicht weiterverfolgt
E''	3c	1527/341	III	1982	1527/III/15 1527/III/16	rötliche, weiche Erde mit Kal-keinschlüssen	unter Fs 1527/340, auf Fs 1527/342, zieht gegen Fs 1527/360, bildet OK und UK der Schicht 3c
F	3a	1527/391	II	1983	1527/II/14	homogener Lehmziegelver-sturz	unter Niveau von 1981, auf und zwischen Fs 1527/392 und Fs 1527/393, auf Fs 1527/397, bildet OK und UK der Schicht 3a
F	3b	1527/392	II	1983	1527/II/14	grauschwarze Asche	in Nordwestecke des Raumes, unter Fs 1527/391, auf Fs 1527/397, bildet zusammen mit Fs 1527/393 OK und UK der Schicht 3b
F	3b	1527/393	II	1983	1527/II/14	weißliche Asche	im Südteil und Nordostecke des Raumes, zieht an M 32 und M 22, unter Fs 1527/391, auf Fs 1527/397, bildet zusammen mit Fs 1527/392 OK und UK der Schicht 3b
F	3c	1527/397	II	1983	1527/II/14	hellbraune, lockere Erde	auf gesamter Raumfläche, zieht unter Fs 1527/391, Fs 1527/392 und Fs 1527/393, auf Fs 1527/399, bildet OK und UK der Schicht 3c
G	3	1527/402	IV	1983		Zusetzung der Tür 34	Ausnehmen der nördlichen Hälfte der Tür 34 in M 21, Lehmziegelbruch mit Keramikscherben durch- setzt
G	3a	1527/327	IV	1982		homogener Lehmziegelver-sturz	Abtragen des südlichen Quadrantensteges (vor Tür 34), auf Knochen- und Scherbenlage (ohne Fs-Nr.), bildet OK und UK der Schicht 3a
G	3b	1527/328	IV	1982		fester Lehmziegelver-sturz	südlicher Quadrantensteg, unter Knochen- und Scherbenlage (ohne Fs-Nr.), in nördlicher Raumhäf-te auf Fs 1527/336, in südlicher Raumhälfte auf Fs 1527/335
G	3b	1527/335	III	1982	1527/III/04	graue Asche und Lehmziegel-bruchstücke	in südlicher Raumhälfte, unter Fs 1527/328, auf Fs 1527/336
G	3b/c	1527/336	III	1982	1527/IV/02 1527/III/04	Begehungsfläche aus grauem Lehmestrich	in Südostecke, schließt in der Mitte des Raumes an Fs 1527/421, entspricht Fs 1527/395 in Raum J
G	3c	1527/421	IV	1983	1527/IV/02 1527/III/04	Konzentration rötlich ver-brannten Lehmziegelmaterials	westlich der Tür 34, schließt in der Mitte des Raumes an Fs 1527/336
G	3d	1527/423	III	1983	1527/III/04	Lehmziegelschutt	unter Fs 1527/336, bildet OK der Schicht 3d
G	4	1527/415	IV	1983	1527/IV/02	Lehmboden	10–15 cm westlich vor M 36
J	3	1527/400	IV	1983	1527/IV/09	Schuttlage	gestört, T 1527/IV/07 Norderweiterung, Schutt aus Kanal 2
J	3	1527/407	IV	1983	1527/IV/11	Versturzmaterial	gestört, in T 1527/IV/11 des Kanals 2, zieht an M 36, Einschwemmungen
J	3	1527/422	IV	1983	1527/IV/09	Lehmziegelmaterial	gestört, zwischen Fs 1527/395a und Ostkante der M 36, aus Raum A angeschwemmtes Material
J	3a	1527/347	IV	1982	1527/IV/07	homogener, dunkelbrauner Lehmziegelver-sturz	bildet den T 1527/IV/07, nördlich des T 1527/IV/05 und vor M 21, umschließt Fs 1527/353, bildet OK der Schicht 3a
J	3a	1527/353	IV	1982	1527/IV/07	stark mit weißen Kalkpartikeln durchsetztes Erdmaterial	innerhalb Fs 1527/347
J	3a	1527/352	IV	1982	1527/IV/07	homogener, dunkelbrauner Lehmziegelver-sturz	setzt unter Fs 1527/353 in der Schicht 3a ein und setzt sich unter Fs 1527/357 zu Schicht 3b gehörig fort, umschließt Fs 1527/357, auf Fs 1527/394

Raum	Schicht (n. Ftgb.)	Fs Nr.	Q	Jahr	Testschnitt	Befund/Konsistenz	Kontextualisierung
J	3a/b	1527/357	IV	1982	1527/IV/07	Scherbenlage	innerhalb Fs 1527/352, zwischen M 35 und M 6, markiert Schnittstelle zwischen Schicht 3a und b
J	3b	1527/394	IV	1983	1527/IV/09	grau bis grünlicher Lehmziegelversturzt	Farbe durch Brandeinwirkung, im Mauereck M 6/M 21, auf Fs 1527/395a, unter Fs 1527/352
J	3b	1527/395a	IV	1983	1527/IV/09	Begehungsfläche aus grauem Lehmestrich	oberer Boden, unter Asche mit Holzkohlestückchen (ohne Fs-Nr.), im Mauereck M 6/M 21 unter Fs 1527/394, auf dünner Lage Asche mit Holzkohle (ohne Fs-Nr.), über Fs 1527/395b, bildet UK der Schicht 3b, entspricht Fs 1527/336 in Raum G
J	3c	1527/395b	IV	1983	1527/IV/09	Begehungsfläche aus grauem Lehmestrich	unterer Boden, unter Asche mit Holzkohle (ohne Fs-Nr.), unterhalb Fs 1527/395a, bildet UK der Schicht 3c, entspricht Fs 1527/336 in Raum G
L	2a	1529/004	II	1982	1529/II/07	Lehmziegelschutterde mit Lehmziegelbruchstücken	neuassyrisch; unter Begehungsfläche (ohne Fs-Nr.), auf Lehmziegelschutterde (ohne Fs-Nr.)
L	2c	1529/005	II	1982	1529/II/07		Doppelpfgrab (= Grab 82/5), gestört, großer seitlich liegender Topf, 80 cm Durchmesser, von Lehmziegelschutterde der Schicht 2c aus in Fs 1529/001 eingetieft
L	2c	1529/006	II	1982	1529/II/07		Grabgrube von Grab 82/5 (= Fs 1529/005)
L	2c	1529/008	II	1982	1529/II/07		Fundkomplex des Grabes 82/5 (= Fs 1529/005)
L	3a	1529/001	IV	1982	1527/I/07, 1529/II/07, 10	blaugraue bis bräunlichgraue Aschebänder mit vereinzelt Aschelinsen	umschließt Fs 1529/009, auf Lehmziegelschutterde mit vereinzelt Aschelinsen (ohne Fs-Nr.), bildet OK und UK der Schicht 3a
L	3a	1529/009	II	1982	1529/II/07	dünne, lokale, verfestigte Lehmziegelschuttkonzentration	im Norden, innerhalb Fs 1529/001
L	3b	1529/013	II	1982	1529/II/10		aus Gips gefomte Wanne, unter Lehmziegelschutterde mit vereinzelt Aschelinsen (ohne Fs-Nr.), auf Fs 1529/014
L	3b	1529/014	II	1982	1529/II/11	Steinsetzung	Fluss-, Granit- und Basaltsteine, unter Fs 1529/013, auf Fs 1529/015
L	3b	1529/015	II	1982	1529/II/11	Begehungsfläche aus stark verfestigtem Lehmziegelschutt	unter Lehmziegelschutterde (ohne Fs-Nr.), Fs 1529/013 und Fs 1529/014, zieht gegen M 10 und M 37, bildet UK der Schicht 3b
M	3a	1527/016	II	1984		graugrüne Asche durchsetzt mit Lehmziegelversturzt	auf Fs 1527/017, in östlicher Raumhälfte vor M 22 und M 102, bildet OK und UK der Schicht 3a
M	3b	1527/017	II	1984		Lehmziegelversturzt und Lehmziegelschutterde durchsetzt mit graugrünen und schwarzen Ascheflecken	unter Fs 1527/016, liegt im ganzen Raum auf Lehmziegelplattenboden I 92 auf, bildet OK der Schicht 3b
N	3a	1525/022	IV	1984		Lehmziegelversturzt	zwei isolierte Verbände aus je drei Lehmziegeln in Südostecke, vermutlich von M 22 herabgestürzt
N	3c	1525/027	IV	1984		schwarze bis dunkelbraune Asche	nördlich der M 95, oberer Teil des „Sockels“ in der Südwestecke, auf Fs 1525/030
N	3c	1525/028	IV	1984		schwarze Asche	südlich der M 97, oberer Teil des „Sockels“ in der Nordwestecke schräg gegenüber der Fs 1525/027, auf Fs 1525/032
N	3c	1525/029	IV	1984		schwarze Asche	„Sockel“ zwischen M 95 und M 22, Südostecke
N	3c	1525/030	IV	1984		Lehmziegelschutterde mit Lehmziegelversturzt	unter Fs 1525/027
N	3c	1525/032	IV	1984		Lehmziegelschutterde mit Lehmziegelversturzt	unter Fs 1525/028
Q	3	1525/011	IV	1982	1525/IV/05		Belüftungskanal in M 95, knapp nördlich der Südmauerkante abgeschnitten
Q	3a	1525/001	IV	1982	1525/IV/05	schwarze Asche	im Ostteil des Raumes, auf Fs 1525/002, bildet OK und UK der Schicht 3a
Q	3b	1525/002	IV	1982	1525/IV/05	brauner Lehmziegelversturzt	im Ostteil des Raumes, unter Fs 1525/001, auf Fs 1525/003, bildet OK und UK der Schicht 3b
Q	3c	1525/003	IV	1982	1525/IV/05	graubraune, weiche Asche mit kleinen Kieselchen	unter Fs 1525/002, im Nordwesten auf Fs 1525/004 und Südosten auf Fs 1525/007, bildet OK der Schicht 3c
Q	3c	1525/004	IV	1982	1525/IV/06	lockere, rötlich-braune, sandhaltige Lehmerde mit Asche	im Nordwestteil des T 1525/IV/06 (innerhalb von 1525/IV/05), unter Fs 1525/003, auf Fs 1525/007, umschließt Fs 1525/006, wird von Fs 1525/005 durchzogen
Q	3c	1525/005	IV	1982	1525/IV/06	graugrünes Ascheband	durchzieht Fs 1525/004
Q	3c	1525/006	IV	1982	1525/IV/06	Aschelinse	innerhalb Fs 1525/004
Q	3c	1525/007	IV	1982	1525/IV/06	gräulich-braune Erdlage mit Holzkohlestückchen, grauer Asche und Kalk	im Südostteil des T 1525/IV/06, direkt unter Fs 1525/003, teils unter Fs 1525/004, auf Fs 1525/008 und Fs 1525/009

Raum	Schicht (n. Ftgb.)	Fs Nr.	Q	Jahr	Testschnitt	Befund/Konsistenz	Kontextualisierung
Q	3c	1525/008	IV	1982	1525/IV/06	rötlich-brauner Lehmziegelschutt mit Kieselchen	geht allmählich in Fs 1525/007 über, auf Fs 1525/009, im Süden und Osten der Fs 1525/008 zwei graue Aschelinsen
Q	3c	1525/009	IV	1982	1525/IV/06	heterogene Asche- und Erdschicht	wurde angesichts des differenzierten Erdmaterials in Fs 1525/015–017 aufgegliedert (s. dort); unter Fs 1525/008, bildet UK des T 1525/IV/06
Q	3c	1525/012	IV	1984	1525/IV/06	blaugraues Ascheband	später Fs 1525/018 (s. dort)
Q	3c	1525/015	IV	1984	1525/IV/06	grünlich-graue Asche	zur Fs 1525/009 gehörig, auf, zwischen und zum Teil unter Fs 1525/016 und Fs 1525/017, vor allem im Nordwestteil und Südostteil des Raumes konzentriert
Q	3c	1525/016	IV	1984	1525/IV/06	Steinlage	zur Fs 1525/009 gehörig, Konglomerat in Fs 1525/015, auf Fs 1525/017
Q	3c	1525/017	IV	1984	1525/IV/06	Versturzziegel	zur Fs 1525/009 gehörig, verkippte Ziegellage in Fs 1525/015, unter Fs 1525/016, auf Fs 1525/018, bildet UK der Schicht 3c
Q	3d	1525/018	IV	1984	1525/IV/06	schwarze Asche	unter Fs 1525/017, auf Fs 1525/020, zieht nach Süden an M 96, nach Norden an M 95 und im Osten an Fs 1525/020, bildet OK der Schicht 3d
Q	3d	1525/020	IV	1984	1525/IV/06	harter Lehmziegelversturzt, rötlicher, sandiger Lehmziegelschutt, teilweise hart und kiesig, einzelne graue oder grünliche Ascheflecken, Holzkohlereste	unter Fs 1525/017, zieht nach Westen an Fs 1525/018 und setzt sich unter Fs 1525/018 fort, auf Fs 1525/021 (= Inst. 7)
Q	3e	1525/021	IV	1984	1525/IV/06	Lehmziegelplattenboden	= Inst. 7, unter Fs 1525/020, auf Fs 1525/024, bildet UK der Schicht 3e
Q	3e	1525/023	IV	1984	1525/IV/06	„Ausbruchsstelle“	in Fs 1525/021 (= Inst. 7), unter Inst. 11 an M 95
Q	3f	1525/024	IV	1984	1525/IV/09	lockerer, staubiger, rötlich-brauner Sand mit weißen, faserigen Kalkeinschlüssen	unter Fs 1525/021 (= Inst. 7), auf Fs 1525/025, bildet OK der Schicht 3f
Q	3f	1525/025	IV	1984	1525/IV/09	in östlicher Raumhälfte hellbraune, lockere Lehmziegelschutterde mit Lehmziegelversturzbrocken, in westlicher Raumhälfte Lehmziegelschutterde mit Ascheband	unter Fs 1525/024, in westlicher Raumhälfte auf Fs 1525/026, in östlicher Raumhälfte auf Fs 1525/033
Q	3f	1525/033	IV	1987		drei einzelne graue Ascheflecken	in östlicher Raumhälfte, eingebettet in Lehmziegelschutterde (ohne Fs-Nr.), die die Fs 1525/033 von der darunterliegenden Fs 1525/034 trennt, unter Fs 1525/025
Q	3f	1525/034	IV	1987		vier dunkelblaugraue Ascheflecken	in östlicher Raumhälfte, eingebettet in Lehmziegelschutterde (ohne Fs-Nr.), die Fs 1525/034 von der darüberliegenden Fs 1525/034 trennt, über Fs 1525/035, bildet UK der Schicht 3f
Q	3g/h	1525/026	IV	1984	1525/IV/09	ockerbraune Lehmerde mit Versturzziegeln	in westlicher Raumhälfte, unter Fs 1525/025, auf Plattenboden Inst. 13, Fs 1525/031 in Fs 1525/026, bildet OK und UK der Schicht 3g/h
Q	3g/h	1525/031	IV	1984	1525/IV/09	Knochenlage	Schafs- und Schweineknochen sowie ein Pferdehahn, in westlicher Raumhälfte, in Fs 1525/026
Q	3g/h	1525/035	IV	1987		Scherben- und Knochenlage	In östlicher Raumhälfte, umfasst etwas mehr als den nördlichen Teil, scharfe Trennung zu Fs 1525/036 im südlichen Raumteil, auf Fs 1525/037, überdeckt von Fs 1525/034, Fs 1525/026 in westlicher Raumhälfte befindet sich auf gleichem Niveau
Q	3g/h	1525/036	IV	1987		Grube, sehr weiche, homogene Lehmziegelschutterde mit wenigen Einschlüssen von Lehmziegelversturzbrocken	in östlicher Raumhälfte, Grube vom Niveau der Fs 1525/035 aus im südlichen Raumbereich eingetieft, überdeckt von Fs 1525/034
Q	3g/h	1525/037	IV	1987		homogene, mittelfeste Lehmziegelschutterde vermischt mit Lehmziegelversturzbrocken	in östlicher Raumhälfte, direkt auf Plattenboden Inst. 13, unter Fs 1525/035 und Fs 1525/036, bildet UK der Schicht 3g/h
T	3	1527/363	IV	1982	1527/IV/08	Lehmziegelversturzt	westlich der M 21
T		1527/364	IV	1982		rezentes Schwemmmaterial	Inhalt der rezenten Wasserkaverne
R	5	1527/354	II	1982	1527/II/14	Begehungsfläche aus Lehmziegelschutt und kiesigem Material (?)	auf FS 1527/355
R	6a	1527/355	II	1982	1527/II/14	feste, rötlich braune Versturzschiicht	unter FS 1527/354
R	6a/b	1527/359	II	1982	1527/II/14	graue Ascheschicht	trennt Schicht 6a und 6b

Tabelle 18.03: Gebäude P: Erdbefunde der Grabungsareale ohne Fundstellenbezeichnung, nach Raum sortiert.

Raum	Q	Jahr	Testschnitt	Schicht (n. Ftgb.)	Befund/Konsistenz	Kontextualisierung
A	I	1978		3	Lehmziegelversturzt	auf hellgrauer Asche (ohne Fs-Nr.) und heterogener Ablagerung (ohne Fs-Nr.)
A	I	1978	1527/I/10, 12	3	hellgraue Asche	Mitte des Raumes, an der Südkante der M 87, unter Lehmziegelversturzt (ohne Fs-Nr.), auf schwarzer Asche (ohne Fs-Nr.), im südöstlichen Mauereck M 6/M 7/8 auf rötlich-braunem Lehmziegelschutt (ohne Fs-Nr.)
A	I	1978	1527/I/11	3	heterogene Ablagerung	nordwestlicher Bereich, unter Lehmziegelversturzt (ohne Fs-Nr.), grenzt an hellgraue Asche (ohne Fs-Nr.)
A	I	1978	1527/I/10	3	rötlich-brauner Lehmziegelschutt	südöstliche Mauerecke M 6 und M 7/8, zwischen hellgrauer Asche (ohne Fs-Nr.) und schwarzer Asche (ohne Fs-Nr.)
A	I	1978	1527/I/10	3	Lehmziegelversturzt	Mauerecke M 21/M 6, OK innerhalb hellgrauer Asche (ohne Fs-Nr.), UK innerhalb schwarzer Asche (ohne Fs-Nr.)
A	I	1978	1527/I/10	3	hellgrauer bis rötlich-brauner Lehmziegelversturzt gemischt mit Keramikbruchstücken und kleinen, sekundär gebrannten Lehmziegelfragmenten	vor Mauer M 7/8, innerhalb hellgrauer Asche (ohne Fs-Nr.) und schwarzer Asche (ohne Fs-Nr.)
A	I	1978	1527/I/10	3	schwarze Asche	unter hellgrauer Asche (ohne Fs-Nr.) und rötlich-braunem Lehmziegelschutt (ohne Fs-Nr.), auf rosa-weißlichem Material
A	I	1982	1527/I/25, 28	3	rosa-weißliches Material	in der Raummitte, unter schwarzer Asche (ohne Fs-Nr.), auf 1527/002
A	I	1982	1527/I/23, 28, 29	3	lehmyger Sand	Interface zwischen Fs 1527/007 und Fs 1527/008
C	I	1983	1527/I/08	3b	Lage aus leicht schrägen, zum Teil zerbrochenen Lehmziegeln	zwischen Lehmziegelplattenboden Fs 1527/390 (=Inst. 68) und Lehmziegelplattenboden Fs 1527/338 (=Inst. 65), bildet OK der Schicht 3b
C	I	1983	1527/I/08	3	Materiallage aus festem, rötlichem Lehm	unter Lehmziegelplattenboden Fs 1527/390 (= Inst. 68)
C	I	1983	1527/I/08	3	Materiallage aus bräunlicher Erde, Lehmziegelschutt und Steinen	unter Materiallage aus festem, rötlichem Lehm (ohne Fs-Nr.), auf Fs 1527/398
C	I	1983	1527/I/08	4	schwarze Asche	auf Fs 1527/396, bildet OK der Schicht 4
D	II	1981	1527/II/05, 06, 07, 08	3a	brauner, homogener Lehmziegelversturzt	bildet OK der Schicht 3a
D	II	1981	1527/II/08	3b	Vorblendung aus Lehmziegeln	vor M 25, in Verbindung mit Ascheband (ohne Fs-Nr.)
D	II	1981	1527/II/08	3b	Ascheband	in Verbindung mit Vorblendung aus Lehmziegeln (ohne Fs-Nr.)
D	II	1983		3e		Rinnenüberdeckung in Fs 1527/377 (= Fs 1527/403)
D	II	1983		3f	Ziegellage	= Inst. 81, möglicherweise zu einem älteren Lehmziegelplattenboden gehörig
D	III	1982		28		Belüftungskanal in M 25, 4. von Westen, obere Reihe, zwischen Raum D und E
E	III	1982	1527/III/13	3g2	hellgrauer, fester Lehmestrich	mit Zusetzung der Rinne Inst. 85, auf Fs 1527/361 (= Inst. 67), unter Fs 1527/412 und Fs 1527/413
E	III	1982		3		Belüftungskanal in M 25, 4. von Westen, obere Reihe, zwischen Raum E und D
G	IV	1982		3a	Knochen- und Scherbenlage	unter Fs 1527/327, auf Fs 1527/328, bildet OK der Schicht 3b
J	IV	1983	1527/IV/09	3b	Asche mit Holzkohlestückchen	auf Fs 1527/395a
J	IV	1983	1527/IV/09	3c	Asche mit Holzkohle	dünne Lage zwischen Fs 1527/395a und Fs 1527/395b
L	II	1982	1529/II/07	2a	Begehungsfläche	unter M 27, auf Fs 1529/004
L	II	1982	1529/II/07	2c	Lehmziegelschutterde	unter Fs 1529/004, auf Fs 1529/001, überlagert direkt das Material der Schicht 3a
L	I/II	1982	1527/I/07, 1529/II/07	3b	Lehmziegelschutterde mit vereinzelt Aschelinsen	unter Fs 1529/001, auf Fs 1529/015, bildet OK der Schicht 3b
M	II/III	1984		3	fest verbackenen Lehmziegelschutterde vermischt mit Lehmziegelbrocken	am Abbruchprofil der Inst. 92
M	II/III	1984		3	Lehmziegelversturzt mit dunkelbrauner Asche	am Abbruchprofil der Inst. 92
M	II/III	1984		3	Boden	am Abbruchprofil der Inst. 92
Q	IV	1987		3f	Lehmziegelschutterde	umgibt Fs 1525/033 und Fs 1525/034
Q	IV	1984		3k	aschehaltigen graue bis braune Lehmziegelschutterde	unter Plattenboden Inst. 13, bildet OK der Schicht 3k

Tabelle 18.04: Gebäude P: Alle Fundstellen in den rezenten Kanälen.

FS Nr.	Q	Jahr	Testschnitt	Schicht (n. Ftgb.)	Kanal	Befund/Konsistenz	Kontextualisierung
1525/010	IV	1982	1525/IV/06		Kanal 2	Boden aus dunkelbraunem Material	im Ostprofil des Kanals 2 etwa 10–20 cm über Kanalsohle, aus dunkelbraunem Material
1525/013	IV	1984		1 (rezent + kontaminiert)	Kanal 1	Lehmziegelversturz auf dem Damm von Kanal 1	auf FS 1525/014
1525/014	IV	1984		2 (rezent + kontaminiert)	Kanal 1	graubraune, feste Lehm-schicht auf dem Damm des Kanal 1	unter FS 1525/013
1525/019	I/ III	1984			Kanal 1	Störung in M 41	Grube vermutlich eines Grabes (nicht ausge-graben)
1527/302	IV	1982	1527/IV/06		Kanal 2		Abtragen des westlichen Kanaldamms von Kanal 2 im Bereich Raum J
1527/310	II	1982	1527/II/02	2 (rezent + kontaminiert)	Kanal 1	Kanaldamm Kanal 1	
1527/321	II	1982	1527/II/02	3 (frühestens 27)	östlich des Kanals 1	Ascheschicht, (Begehungs-fläche?)	unter FS 1527/322, auf FS 1527/324
1527/322	II	1982	1527/II/02	3 (frühestens 27)	Kanal 1	Schuttschicht	auf FS 1527/321, UK Kanaldamm von Kanal 1, im Kanaldamm als auch auf der Kanalsohle, gleiches Material wie FS 1527/324
1527/324	II	1982	1527/II/02	4	Kanal 1	Schuttschicht	unter FS 1527/321, gleiches Material wie FS 1527/322
1527/326	II	1982	1527/II/02	4	Kanal 1	Estrichboden	in Ostecke
1527/329	II	1982	1527/II/02	3 (frühestens 27)	Kanal 1		Grube (nachträglich), aus Schicht 3 abgetieft
1527/332	II	1982	1527/II/02	4	Kanal 1	viele graue, kleine Aschefle-cken und Kies	Grube vor M 42
1527/339	II	1982	1527/II/13 1527/II/02	1 (rezent + kontaminiert)	Kanal 1	Ascheschicht auf Kanalsohle Kanal 1	UK Kanaldamm

Tabelle 18.05: Gebäude P: Alle Fundstellen in den rezenten Kanälen nach Kanälen sortiert.

Kanal	Schicht (n. Ftgb.)	FS Nr.	Q	Jahr	Testschnitt	Befund/Konsistenz	Kontextualisierung
Kanal 1	1 (rezent + kontaminiert)	1527/339	II	1982	1527/II/13 1527/II/02	Ascheschicht auf Kanalsohle Kanal 1	UK Kanaldamm
Kanal 1	2 (rezent + kontaminiert)	1527/310	II	1982	1527/II/02	Kanaldamm Kanal 1	
Kanal 1	3 (frühestens 27)	1527/322	II	1982	1527/II/02	Schuttschicht	auf FS 1527/321, UK Kanaldamm von Kanal 1, im Kanaldamm als auch auf der Kanalsohle, gleiches Material wie FS 1527/324
östlich des Kanals 1	3 (frühestens 27)	1527/321	II	1982	1527/II/02	Ascheschicht, (Begehungs-fläche?)	unter FS 1527/322, auf FS 1527/324
Kanal 1	3 (frühestens 27)	1527/329	II	1982	1527/II/02		Grube (nachträglich), aus Schicht 3 abgetieft
Kanal 1	4	1527/324	II	1982	1527/II/02	Schuttschicht	unter FS 1527/321, gleiches Material wie FS 1527/322
Kanal 1	4	1527/326	II	1982	1527/II/02	Estrichboden	in Ostecke
Kanal 1	4	1527/332	II	1982	1527/II/02	viele graue, kleine Aschefle-cken und Kies	Grube vor M 42
Kanal 1		1525/019	I/ III	1984		Störung in M 41	Grube vermutlich eines Grabes (nicht ausge-graben)
Kanal 1	1 (rezent + kontaminiert)	1525/013	IV	1984		Lehmziegelversturz auf dem Damm von Kanal 1	auf FS 1525/014
Kanal 1	2 (rezent + kontaminiert)	1525/014	IV	1984		graubraune, feste Lehm-schicht auf dem Damm des Kanal 1	unter FS 1525/013
Kanal 2		1525/010	IV	1982	1525/IV/06	Boden aus dunkelbraunem Material	im Ostprofil des Kanals 2 etwa 10–20 cm über Kanalsohle, aus dunkelbraunem Material
Kanal 2		1527/302	IV	1982	1527/IV/06		Abtragen des westlichen Kanaldamms von Kanal 2 im Bereich Raum J

Tabelle 18.06: Gebäude P: Fundstellen im Bereich Auffangbecken – Schicht 27

Raum	Schicht (n. Ftgb.)	Fs Nr.	Q	Jahr	Testschnitt	Konsistenz	Bemerkung
Außenbereich/ Auffangbecken	27 b4	1527/601	I	1982	1527/I/19	grauer Lehm Boden	südlich des Abwasserschachtes I 35/Fs 1727/046, unter Fs 1527/618, auf Fs 1527/619
Außenbereich/ Auffangbecken	27 a	1527/602	I	1982	1527/I/19	LZ-Versturz	LZ-Versturzsockel im Mauerzwickel M 3/M 1
Außenbereich/ Auffangbecken	27 b4	1527/603	I	1982	1527/I/19	Aschelage	auf Fs 1527/601
Außenbereich/ Auffangbecken	nicht strati- fizierbar	1527/605	I	1982		rötlich bis graue LZ-Lage	2 Ziegellagen auf M 10 an der NO-Ecke, über Fs 1527/606
Außenbereich/ Auffangbecken	nicht strati- fizierbar	1527/606	I	1982		rötlich-dunkelbraune feste LZ-Schicht	Auffüllschicht auf M 10, unter Fs 1527/605
Außenbereich/ Auffangbecken	27 b3	1527/607	I	1982		hellbraune LZ, äußerst sandig	entspricht Rundmauer M 73
Außenbereich/ Auffangbecken	27 b	1527/608	I	1982		graue, bröcklige, fette LZ	entspricht Rundmauer M 75
Außenbereich/ Auffangbecken	27 b	1527/609	I	1982		Bruchsteine	entspricht oberer Fassung der Installation I 35/Fs 1727/046 (Abwasserschacht)
Außenbereich/ Auffangbecken	27 b2	1527/616	I	1983	1527/I/19	aschebedeckter Boden	südlich des Abwasserschachtes I 35/Fs 1727/046, unter Fs 1527/616, auf Fs 1527/601
Außenbereich/ Auffangbecken	27 b4	1527/617	I	1983			Abflussrinne, entlang der Westkante der M 72
Außenbereich/ Auffangbecken	27 b3	1527/618	I	1983	1527/I/19	Lehmziegelplattenboden	fragmentarisch, südlich des Abwasserschachtes I 35/Fs 1727/046, unter Fs 1527/616
Außenbereich/ Auffangbecken	27 b5	1527/619	I	1983	1527/I/19	Kalkboden	südlich des Abwasserschachtes I 35/Fs 1727/046, unter Fs 1527/601, auf Fs 1527/620
Außenbereich/ Auffangbecken	27 b6	1527/620	I	1983	1527/I/19	grauer Lehm Boden	südlich des Abwasserschachtes I 35/Fs 1727/046, unter Fs 1527/619
Außenbereich/ Auffangbecken	nicht strati- fizierbar	1527/621	I	1983		LZ-Schutterde mit einzel- nen LZ-Brocken	Füllfuge zwischen M 37 und M 10
Außenbereich/ Auffangbecken	nicht strati- fizierbar	1527/622	I	1983		LZ-Versturz und Schutterde	Fuge zwischen M 37 und M 3, schneidet Fs 1527/621, enthält zahlreiche Scherben
Außenbereich/ Auffangbecken	27 b	1727/045	IV	1983	1727/IV/07		entspricht I 36. Wasserzufluss zum Abwasser- schacht I 35/Fs 1727/046, in M 27 eingebaut
Außenbereich/ Auffangbecken	27 b	1727/046	IV	1983	1727/IV/07		entspricht Abwasserschacht Installation I 35/Fs 1727/046
Außenbereich/ Auffangbecken	27	1727/050	IV	1983	1727/IV/07	Lockere, dunkelbraune, kleinkörnige Lehmer- erde mit Scherben und Knochen	Schicht in Fs 1727/046 (= I 35)
Außenbereich/ Auffangbecken	27	1727/051	IV	1983	1727/IV/07	härtere, hellbraune bis dunkelbraune Lehmerde mit Holzkohlestückchen, grauer Asche, verstürzten LZ, Knochen und vielen, kleinen Scherben	Schicht in Fs 1727/046 (= I 35)
Außenbereich/ Auffangbecken	27	1727/052	IV	1983	1727/IV/07	LZ-Bruch	Schicht in Fs 1727/046 (= I 35)
Außenbereich/ Auffangbecken	27	1727/053	IV	1983	1727/IV/07	braune, sehr feste Erde	Schicht in Fs 1727/046 (= I 35)
Außenbereich/ Auffangbecken	27	1727/054	IV	1983	1727/IV/07	viele Asche- und Kal- keinschlüsse	Schicht in Fs 1727/046 (= I 35)
Außenbereich/ Auffangbecken	27	1727/055	IV	1983	1727/IV/07	bräunlich, sehr feste Erdschicht	Schicht in Fs 1727/046 (= I 35)
Außenbereich/ Auffangbecken	27	1727/056	IV	1983	1727/IV/07	braune Erdschicht	unter Schacht Fs 1727/046 (= I 35)
Außenbereich/ Auffangbecken	27	1727/057	IV	1983			in Mauer M 75/Fs 1527/608, liegt in der Flucht von Fs 1527/617 und I 74, möglw. Einfluss in den Abwasserschacht I 35/Fs 1727/046
Außenbereich/ Auffangbecken	27 a2	1729/001	III	1982	1729/III/03	hell- bis dunkelgraue Asche	unregelmäßige Brandflecken, keine zusam- hängende Fläche, auf Fs 1729/002
Außenbereich/ Auffangbecken	27 a2	1729/002	III	1982	1729/III/03 1729/III/05	Begehungsfläche	im Hofbereich, entspricht Fs 1729/005, Fs 1529/007, Fs 1729/010, Fs 1729/011 und Fs 1729/016
Außenbereich/ Auffangbecken	27 a2	1729/003	III	1982	1729/III/03 1729/III/06		Herdstelle, nordwestlich von Raum A des Außen- bereichs, ca. 3 m von Tür zu Raum A entfernt, in bzw. über Fs 1729/002

Raum	Schicht (n. Ftgb.)	Fs Nr.	Q	Jahr	Testschnitt	Konsistenz	Bemerkung
Außenbereich/ Auffangbecken	27 a2	1729/004	III	1982	1729/III/06		entspricht Fs 1729/012, 6 Konglomerat- bzw. Basaltsteine/Fundamentsteine, am Süden des T 1729/III/06, stört Fs 1729/005
Außenbereich/ Auffangbecken	27 a2	1729/005	III	1982	1729/III/06	Begehungsfläche	unter Fs 1729/006, entspricht Fs 1729/002, Fs 1729/007, Fs 1729/0010, Fs 1729/011 und Fs 1729/016
Außenbereich/ Auffangbecken	27 a2	1729/006	III	1982	1729/III/06		Mauerecke der M 2
Außenbereich/ Auffangbecken	27 a2	1729/007	III	1982	1729/III/06	Begehungsfläche aus Lehmestrich	gehört zu Raum A des Außenbereichs, entspricht Fs 1729/002, Fs 1729/005, Fs 1729/010, Fs 1729/011 und Fs 1729/016, zieht an Fs 1729/003 heran, mit weißen Kalkeinsprengeln, südlich der M 6
Außenbereich/ Auffangbecken	27 b1	1729/008	III	1982	1729/III/03	Boden mit einer durchgehenden Aschenlage	entspricht Fs 1729/022, mit zahlreichen Scherben, östlich der Mauer M 1
Außenbereich/ Auffangbecken	27 b	1729/009	III	1982	1729/III/03 1729/III/06	Lehmziegelfragmente von rötl. Farbe und sandiger Konsistenz	auf M 7 im Südsteig von Areal 1729/III
Außenbereich/ Auffangbecken	27 a2	1729/010	III	1982	1729/III/03	Begehungsfläche	Außenbereich/Auffangbecken von Kanal 1, zieht im Westen an M 4, im Süden an M 5 und im Norden an Turm M 1/M 6, im Südsteig von Areal 1729/III, entspricht Fs 1729/002, Fs 1729/005, Fs 1729/007, Fs 1729/011 und Fs 1729/016
Außenbereich/ Auffangbecken	27 a2	1729/011	III	1982	1729/III/06	Begehungsfläche	entspricht Fs 1729/002, Fs 1729/005, Fs 1729/007, Fs 1729/010 und Fs 1729/016
Außenbereich/ Auffangbecken	27 a2	1729/012	III	1983	1729/III/07		3 Steine, liegen in der Flucht der M 27, gehören möglw. zur Steinsetzung im Osten des Auffangbeckens, sind Fortsetzung der Fs 1729/004
Außenbereich/ Auffangbecken	27 a2	1729/013	III	1983	1729/III/07		Asphaltbarren, 20 x 14 x 7 cm, unweit der Grube Fs 1729/019
Außenbereich/ Auffangbecken	27 a2	1729/014	III	1983	1729/III/08	grünlich graue Asche	auf Fs 1729/015
Außenbereich/ Auffangbecken	27 a2	1729/015	III	1983	1729/III/08		Tierknochen, unter Fs 1729/014, auf Fs 1729/016
Außenbereich/ Auffangbecken	27 a2	1729/016	III	1983	1729/III/08	Begehungsfläche	entspricht Fs 1729/002, Fs 1729/005, Fs 1729/007, Fs 1729/010 und Fs 1729/011
Außenbereich/ Auffangbecken	nicht stratifizierbar	1729/017	III	1983	1729/III/08	Boden	ca. 20 cm über Fs 1729/016, nicht rekonstruierbar, zu welcher Architektur der Boden gehört
Außenbereich/ Auffangbecken		1729/018	III	1983	1729/III/03 1729/III/06	LZ-Schutterde mit grauer Asche	vor N-Kante der M 7 in T 1729/03 und T 1729/06
Außenbereich/ Auffangbecken	27 a2	1729/019	III	1983	1729/III/08		Grube mit Asche gefüllt, nordwestlich von Raum A des Außenbereichs, südöstlich von Fs 1729/003
Außenbereich/ Auffangbecken	nicht stratifizierbar	1729/020	III	1983	1729/III/07	kiesdurchsetzte, weiche Erdschicht	östlich M 27 über Doppeltopfgrab Fs 1729/028
Außenbereich/ Auffangbecken	27 b2	1729/021	III	1983	1729/III/06	grauer dünner Lehm- boden mit Aschebelag	nördlich des Abwasserschachtes I 35/Fs 1727/046, westlich der M 72, unter Fs 1729/022
Außenbereich/ Auffangbecken	27 b1	1729/022	III	1983	1729/III/06	hellbraune, sandige, festgetretene Lehmschicht	nördlich des Abwasserschachtes I 35/Fs 1727/046, westlich der M 72, entspricht Fs 1729/008, auf Fs 1729/021, von Fs 1729/024 geschnitten, zieht an M 27 und M 7, von Baugrube der M 1/6 geschnitten, weist an wenigen Stellen Brandflecken auf,
Außenbereich/ Auffangbecken	27 a3	1729/023	III	1983	1729/III/06	Boden	östlich der M 1
Außenbereich/ Auffangbecken	27 a3	1729/024	III	1983	1729/III/06		Grube, in Fs 1729/022 eingeschnitten, von Fs 1729/023 überzogen
Außenbereich/ Auffangbecken	27 b1	1729/026	III	1983	1729/III/03 1729/III/06	Boden	unter Fs 1729/023, von Fs 1729/024 geschnitten, zieht an M 27
Außenbereich/ Auffangbecken	27 b1	1729/027	III	1983	1729/III/03 1729/III/06		Scherbenlage, auf Fs 1729/022 im Steig T 1729/III/03 T 1729/III/06
Außenbereich/ Auffangbecken	nicht stratifizierbar	1729/028	III	1983	1729/III/07		Doppeltopfgrab (nicht ausgenommen)

KATALOG DER TONSICHERUNGEN MIT ÄGYPTISCHEN SIEGELABDRÜCKEN AUS DEM GEBÄUDE P

Abstract

Catalogue of clay safety devices with Egyptian seal impressions from Building P

This catalogue is arranged according to the motifs 1–6 of the thirty five clay safety devices and one scarab from Tall Šēḫ Ḥamad as discussed by S. Seidlmayer in chapter 07 in relation to Egyptian and Levantine corpora. It provides the illustrations and the archeological data of these safety devices the great majority of which was excavated in room A of the level 28 Middle-Assyrian ‘Building P’, and of the scarab from burial SH 82/05.

Within the corpus of 992 clay safety devices (cf. chapter 06) those with the impressions of Egyptian scarabs represent three percent (Abb. 19.01). Out of the 35 devices, 30 impressions can be attributed to two Egyptian scarab motifs, motif 1 (Kat. Nr. 001–017) and motif 2 (Kat. Nr. 018–030). The scarab, Kat. Nr. 031, represents motif 3, the impressions Kat. Nr. 032–033 motif 4, Kat. Nr. 034 motif 5, and Kat. Nr. 035–036 motif 6. The reverse of the safety devices, that is the impressions of the applied safety technique is typologically defined according to chapter 06, cf. Tabelle 19.01. The comparative analysis of safety devices without and with impressions of Egyptian scarabs confirms that the same types of safety techniques have been applied. In other words, no special safety application is visible for those devices that are seal impressed by Egyptian scarabs.

Analyzing the archaeological context of the 35 safety devices sealed by Egyptian scarabs an approximation of date and location can be established. The seal impressions of motifs 1, 2, and 4, (Kat. Nr. 001–030 and 032–033) belong to a complex of administrative finds like cuneiform texts (cf. chapters 04 and 11), standardized pottery and the majority of other clay safety devices unearthed in room A of Building P, using stage II a. They have been recovered from debris that represent the collapsed first floor of the building at the end of using stage II b. The only device impressed by motif 5 (Kat. Nr. 034) originating from room E represents a slightly later event when the destruction debris of phase II were removed in preparation for a new floor of using stage III. By contrast, both safety devices seal impressed by motif 6 (Kat. Nr. 035–036) result from debris of the end of using stage III of room Q. This chronological assessment closes with the scarab (Kat. Nr. 031) that belongs to the grave goods of burial SH 82/05 of the subsequent level 27 c.

The chrono-stratigraphical context of using stage II of Building P is specified by the dates of the cuneiform tablets that cover the reigns of the Assyrian kings Shalmaneser I (1263–1234 BC) and Tukulti-Ninurta I (1233–1197 BC). In relation to the typological assessment of Seidlmayer it can thus be stated that scarabs of the motifs 1, 2, 4, and 5 must have been used during the thirteenth century BC. The scarab impression of motif 6 is definitely younger, dating to the late twelfth or eleventh century BC. By archaeological context the youngest item, the scarab from grave SH 82/5 (Kat. Nr. 031), is according to Seidlmayer the oldest and must have been passed down over generations to the person who was finally buried with it.

Das Korpus

Fünfunddreißig Tonsicherungen mit ägyptischen Siegelabdrücken sind überwiegend in Kontexten des Raumes A des Gebäudes P der „Schicht“ 28 sowie vereinzelt außerhalb davon gefunden worden. Der eine vollständig erhaltene Skarabäus (Kat. Nr. 031) stammt aus dem Grab SH 82/5 der „Schicht“ 27 c.¹ Die Koordinaten der Tonsicherungen, die am Ort der Auffindung dreidimensional eingemessen werden konnten, sind im Katalog und in der Tabelle 19.01 aufgeführt; zum Vergleich dazu sind in der Tabelle 19.01 zusätzlich die gemittelten Fundkoordinaten wiedergegeben, die im Katalog nicht vermerkt sind.

Die Gruppe der 35 Tonsicherungen mit ägyptischen Siegelabdrücken macht innerhalb der 992 gesiegelten Tonsicherungen aus dem Gebäude P drei Prozent aus

(Abb. 19.01). Von diesen entfallen dreißig Abdrücke auf zwei Skarabäen:² Ein Skarabäus mit einer dekorativen Schriftgruppe (Motiv 1, Kat. Nr. 1 bis 17) und ein weiterer mit der Szene zweier stehenden Figuren (Motiv 2, Kat. Nr. 18 bis 30). Das Motiv 3 ist die „floral terminierte Doppelspirale“ (Seidlmayer) des vollständig erhaltenen Skarabäus Kat. Nr. 031. Die Katalognummern 32 und 33 geben den Abdruck einer sitzenden Figur mit Stab wieder (Motiv 4). Die nicht vollständig erhaltenen Abdrücke eines Band- oder Labyrinthmusters (Motiv 5) auf einer einzelnen Tonsicherung sind als Kat. Nr. 34 aufgelistet. Die Katalognummern 35 und 36 geben Abdrücke eines floralen Musters (Motiv 6) einer Siegelplatte oder eines Siegelrings wieder.

1 Kulemann-Ossen / Preuss Kap. 05.

2 Seidlmayer Kap. 07.

Formale Sicherungstypen der Tonsicherungen mit ägyptischen Siegelabdrücken

Aus Abdruckspuren an den Rückseiten aller Tonsicherungen des Gebäude P ist die formale Typologie zur Bestimmung der Verschlussmethoden entwickelt worden.³ Im Folgenden werden die formalen Sicherungstypen der Tonsicherungen mit den fünf ägyptischen Siegel motive in Bezug zu der Gesamtmenge des jeweiligen Sicherungstyps gesetzt. Im Verhältnis zur Gesamtverteilung der Tonsicherungen mit zuweisbarem Sicherungstyp nehmen diejenigen mit ägyptischen Siegelabdrücken vier Prozent ein (Abb. 19.02).

Die Mehrheit aller Tonsicherungen im Gebäude P gehört zur Typengruppe A. Die Tonsicherung Kat. Nr. 017 (Motiv 1) ist der einzige Vertreter des Typs A.2.2 (Schilfrohr mit Leder). Die quantitativ größte Gruppe bilden die Tonsicherungen des Typs A.4.1 mit (glattes Holz). Von den 282 Tonsicherungen tragen zehn ägyptische Siegelabdrücke (Motiv 1: Kat. Nr. 003, 010, 016, Motiv 2: Kat. Nr. 019, 020, 023, 024, 025, 028, Motiv 4: Kat. Nr. 032). Tonsicherungen des Typs A.4.2 (glattes Holz und Verschnürung) kommen insgesamt fünfzig Mal vor. Von diesen tragen drei ägyptische Siegelabdrücke (Motiv 2: Kat. Nr. 018, 021, 024). Auf einer der drei Tonsicherungen des Typs A.4.3 (glattes Holz, Verschnürung und flachen Holzabdrücken) ist ein ägyptisches Siegel (Motiv 1: Kat. Nr. 009) abgedrückt.

Tonsicherungen des Typs B.1.1 (Gefäßrand mit Leder oder Stoff) sind 65 Mal belegt, von denen eine den Abdruck eines ägyptischen Siegels (Motiv 2: Kat. Nr. 027) trägt. Von 106 Sicherungen des Typs B.1.2 (Gefäßrand mit Leder) haben zehn ägyptische Siegelabdrücke (Motiv 1: Kat. Nr. 001, 002, 006, 008, 011, 012, 013, Motiv 2: Kat. Nr. 030, Motiv 4: Kat. Nr. 033, Motiv 5: Kat. Nr. 034). Zwei der zwanzig Tonsicherungen des Typs B.1.3 (Gefäßrand mit Stoff) sind mit dem Motiv 1 gesiegelt (Kat. Nr. 007, 015). Die Tonsicherung Kat. Nr. 035 mit dem Abdruck des Motivs 6 gehört zum Typ B.2.1 (flache Abdeckung), die im Gebäude P sechsfach belegt ist. Von den 39 Tonsicherungen der Typengruppe C trägt eine einen ägyptischen Siegelabdruck (Motiv 1: Kat. Nr. 004) und gehört dem Typ C.1 (Pflock, Verschnürung und Wandfläche) oder dem Typ C.2 (Knauf und Metallhaken) an.

Die Tonsicherungen der Typen A.4.1 bis A.4.5 (glattes Holz mit N.N.) und B.1.1 bis B.1.3 (Gefäßränder mit N.N.) machen zusammen 82,1% aller Tonsicherungstypen des Gebäudes P aus und sind damit die quantitativ relevanten Gruppen. Die Tonsicherungstypen A.4 kommen dabei auf 52,3% und die Tonsicherungstypen B.1 immerhin 29,8% aller bestimmbar formalen Typen. Vergleicht man die Tonsicherungen mit ägyptischen Siegelabdrücken kommt man zu dem Ergebnis, dass auch hier die Tonsicherungs-

typen A.4 mit 46,7% und B.1 mit 43,3%, also zusammen mit 90% dominieren (Abb. 19.03). Während die Typen der A.4-Gruppe leicht unter dem aller liegt, ist der Typ B.1 etwas deutlicher überrepräsentiert. Diese Varianz mag an der geringen Menge der Tonsicherungen mit ägyptischen Siegelabdrücken liegen. Deutlich wird aus diesem Vergleich aber, dass Tonsicherungen mit ägyptischen Siegeln ziemlich genau den prozentualen Anteil aller Sicherungstypen widerspiegeln (Abb. 19.01). Daher sind aus den Sicherungstypen ägyptischer Siegel keine speziellen Sicherungsbereiche erkennbar.

Der archäologische Kontext und seine chronologische Bewertung

Die Tonsicherungen Kat. Nr. 1 bis 29 und 32 bis 33 stammen aus den Ablagerungen in Raum A der Nutzungsphase II des Gebäudes P (Beilage 30, Tabelle 19.01). Ausschließlich die Tonsicherung Kat. Nr. 30 fand sich im Schwemmmaterial des rezenten Kanals 2 (Beilage 16), der über den Räumen J und G verlief. Diese Auffindungsposition muss der Ausspülung aus dem Raum A zugeschrieben werden, die durch die rezente Kaverne vom Kanal 1 durch den Raum A bis in die Kanäle 2 und 3 verursacht wurde (Abb. 02.05),⁴ die auch für die Auffindungsposition einiger Schriftfunde aus dem Raum A verantwortlich zu machen ist (Beilage 28).⁵ Die Kartierung dieser Tonsicherungen innerhalb des Raumes A (Beilage 30) zeigt eine Verteilung über den gesamten Raum, wie sie bereits für die Schriftfunde festgestellt werden konnte (Beilagen 28–29).⁶ Dabei sind Tonsicherungen, die aus dem Sieb ohne punktgenaue Einmessungen stammen (s. Tabelle 19.01), anhand der Beschreibungen des Erdmaterials und gemittelter Koordinatenwerten anderer Funde des Tages und dieses Erdmaterials kartiert. Der Bereich der Kaverne selbst war fundleer. Die Tonsicherungen waren mit den Schriftartefakten,⁷ umfangreichen Keramik⁸- und Knochen⁹-ansammlungen, weiteren Tonsicherungen¹⁰ und diversen anderen Funden¹¹ vergesellschaftet, deren Befundsituation außerhalb der Kaverne nahezu ungestört war.¹² Sie lagen dort in aschehaltigen Ablagerungen, über der eingestürzten Deckenkonstruktion des Raumes A.¹³

4 Kühne Kap. 02.

5 Rohde Kap. 04.

6 Rohde Kap. 04.

7 Rohde Kap. 04; CANCEK-KIRSCHBAUM 1996, RÖLLIG 2008, SALAH 2014 und CANCEK-KIRSCHBAUM in Vorbereitung.

8 PFÄLZNER 1995.

9 BECKER 1991.

10 KÜHNE in Vorbereitung.

11 Rohde Kap. 20.

12 Kühne Kap. 02.

13 Bussiat *et al.* Kap. 18, Abb. 18.16.

3 Dohmann Kap. 06: Tabelle 06.01 und 8 Katalog.

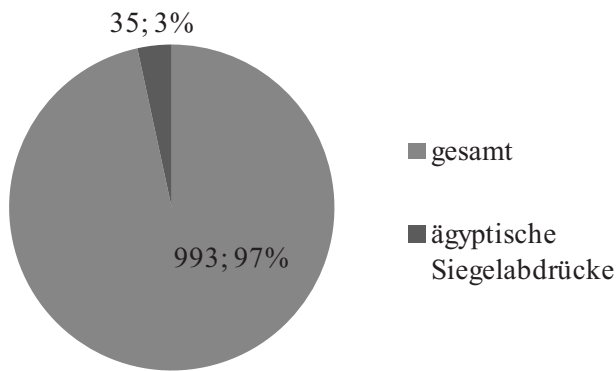


Abb. 19.01: Verhältnis aller Tonsicherungen zu Objekten mit ägyptischen Siegelabdrücken.

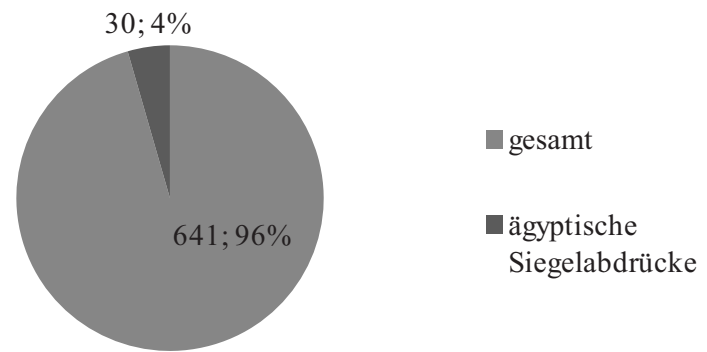


Abb. 19.02: Verhältnis aller Tonsicherungen mit zuweisbarem Sicherungstyp zu Objekten mit ägyptischen Siegelabdrücken.

Die Tonsicherung Kat. Nr. 34 mit dreifachem Siegelabdruck (Motiv 5) stammt aus Raum E. Ihr Ablagerungskontext unterhalb der Steinlage (Fs 1527/401) direkt auf brauner Lehmerde und Lehmziegelschutt (Fs 1527/406), verweist sie an das Ende der Nutzungsphase II (Abb. 18.21).

Die Tonsicherungen Kat. Nr. 35 und 36, die wohl den Abdruck eines Siegelringes mit floralem Motiv (Motiv 6) tragen, stammen aus dem Raum Q. Die Siegelabdrücke auf den beiden Tonsicherungen gehen auf das gleiche Siegel zurück, da sie eine identische Umwicklung mit feiner Schnur im zentralen Bereich aufweisen. Während die Tonsicherung Kat. Nr. 35 (Fs 1525/004) den Ablagerungen lockerer brauner Lehmerde angehört, stammt die Tonsicherung Kat. Nr. 36 (Fs 1525/007) aus dem darunter akkumulierten braunem Erdmaterial mit Asche- und Holzkohleinschlüssen (Abb. 18.24). Die Fundstellen der Schicht 3 c (n. Ftgb.) werden als zusammengehöriges Paket von Zerstörungsschutt gedeutet, der auf Brandeinwirkung in Verbindung mit dem Einsturz des Obergeschosses am Ende der Nutzungsphase III zurückgeht.¹⁴ Daraus geht hervor, dass die Ablagerung dieser Tonsicherungen nach der Ablagerung der Tonsicherung Kat. Nr. 34 und wohl noch vor der Anlage des Grabes SH 82/05 erfolgte.

Der Skarabäus Kat. Nr. 31 (Motiv 3) gehört zu den zahlreichen Beigaben des von Schicht 27c aus eingetieften Doppeltopfgrabes SH 82/05.¹⁵ Das im ehemaligen Außenbereich L lokalisierte Grab schneidet dort in die Schicht 28a ein und wird seinerseits durch die Terrassierung der Schicht 27a gestört und versiegelt (Beilagen 37, 54).

Aus der stratigrafischen Kontextualisierung ergibt sich eine räumliche Trennung und eine zeitliche Abfolge der Ablagerung der Tonsicherungen mit den Abdrücken ägyptischer Siegel motive:

1. Am Ende der Nutzungsphase II (Beilage 54) werden im Raum A sämtliche Tonsicherungen mit dem Motiv 1 (dekorative Schriftgruppe, Kat. Nr. 1–17), dem Motiv 2 (zwei stehende Figuren, Kat. Nr. 18–30) und dem Motiv 4 (sitzende Figur, Kat. Nr. 32–33) abgelagert.¹⁶

2. Auch die einzige Tonsicherung (Kat. Nr. 34) mit dem Motiv 5 (Band- oder Labyrinthmuster) stammt aus Ablagerungen in Raum E, die das Ende der Nutzungsphase II nach einer längeren Nutzungspause markieren (Beilage 54).
3. Aus den Ablagerungen vom Ende der Nutzungsphase III in Raum Q kommen die beiden Tonsicherungen mit dem Motiv 6 (Siegelringabdruck mit floralem Motiv, Kat. Nr. 35–36).
4. Der Skarabäus Kat. Nr. 31 (Motiv 3) gehört zu den Beigaben im Grab SH 82/05 der Schicht 27c, das mit dem Ende der Nutzungsphase III des Gebäudes P oder der Zeit unmittelbar danach gleichgesetzt werden kann.¹⁷

Das Ende der Nutzungsphase II des Gebäudes P fällt in die ausgehende erste Hälfte des 12. Jahrhunderts v. Chr., das Ende der Nutzungsphase III und die „Schicht“ 27 c lassen sich in die erste Hälfte des 11. Jahrhunderts verorten (Beilage 54).¹⁸

Das Motiv 2 hat eine ziemlich genaue chronologische Einengung auf die ausgehende 18. und die frühe und mittlere 19. Dynastie erfahren.¹⁹ Das Motiv 1 mit der Schriftgruppe Amun-Re „ist mit einer relativ langen Laufzeit durch das ganze fortgeschrittene und späte Neue Reich, jedenfalls die Ramessidenzeit“²⁰ anzusetzen. Für die anderen Motive sind Merkmale erkennbar, die eine Datierung in die Ramessidenzeit wahrscheinlich machen. So sind in den schlecht erhaltenen Abdrücken des Siegel motifs 5 in zwei Zwickeln Winkel erkennbar, die Teil eines Kreuz- oder gekreuzten Leiter motifs²¹ sein könnten. Auch das Motiv der vierblättrigen Rosette mit angedeuteten Uräen in den Zwickeln ist denkbar.²² Die erkennbaren Elemente erlauben in jedem Fall das Siegel in den Zeiträumen der 18. bis in die 20. Dynastie des Neuen Reiches zu stellen. Die Siegelungen auf den Tonsicherungen stammen demnach von Siegeln, die zwischen

14 Pfälzner Kap. 03; Kühne Kap. 02.

15 Kulemann-Ossen / Preuss Kap. 05.

16 Kat. Nr. 30 ist im Bereich des Raumes J gefunden worden.

17 Kulemann-Ossen / Preuss Kap. 05.

18 Kühne Kap. 02, 12.

19 Seidlmayer Kap. 07: 207, 209.

20 Seidlmayer Kap. 07: 209.

21 KEEL *et al.* 1990: 353–354; KEEL 1994: 36, Taf. 9.18.

22 KEEL *et al.* 1990: 351–353, besonders Nr. 40–42.

dem ausgehenden 14. und dem 12. Jh. v. Chr. in Ägypten und der Levante verbreitet in Gebrauch waren. Durch den Fundzusammenhang mit den Keilschrifttexten des Gebäude P, die in die Regierungszeiten der assyrischen Könige Salmānu-ašared I (1263–1234 v. Chr.) und Tukulti-Ninurta I (1233–1197 v. Chr.) datiert sind, kann der Gebrauch der Skarabäen mit den Motiven 1, 2, 4 und 5 im 13. Jahrhundert v. Chr. als gesichert gelten.

Deutlich älter – in die frühe 18. Dyn. (2. Hälfte 16. bis 1. Hälfte 15 Jh. v. Chr.) – datiert Seidlmayer den Skarabäus aus dem Grab SH82/05 (Motiv 3).²³ Da die Anlage des Grabes frühestens gegen Ende des 12. Jh. v. Chr. erfolgt sein kann (Beilage 54), lässt sich der Skarabäus wohl als Erbstück deuten, das die Tote begleitet hat.²⁴ Im Gegensatz dazu liegt in dem etwas älteren Urnengrab SAB BN98-1 der Schicht 4 (1180 und 1140 v. Chr.) in Tall Sabi Abyad ein Skarabäus vor,²⁵ der aufgrund seiner Ikonographie der Kombination des Gottes Ptah und der Ma'at-Feder als zeitgleich angesehen werden kann, weil sich diese Merkmale häufig auf Skarabäen der 19. und 20. Dynastie finden.²⁶

Bibliographie

- Akkermans, P.M.M.G. / Smits, E.
2008 A Sealed Double Cremation at Middle Assyrian Tell Sabi Abyad, Syria. In: D. Bonatz, R. Czichon, F.J. Kreppner (Hrsg.), *Fundstellen. Gesammelte Schriften zur Archäologie und Geschichte Alt Vorderasiens ad honorem Hartmut Kühne*, Wiesbaden.
- Becker, Cornelia
1991 Erste Ergebnisse zu den Tierknochen von Tall Šēḫ Ḥamad – Die Funde aus Raum A des Gebäudes P. *BATSH* 1, 117–132.
- Cancik-Kirschbaum, Eva
1996 *Die mittelassyrischen Briefe aus Tall Šēḫ Ḥamad*. *BATSH* 4-Texte 1.
in Vorbereitung *Rechts- und Verwaltungstexte der mittelassyrischen Regionalverwaltung in Dūr-Katlimmu*. *BATSH* 10-Texte 4.
- Keel, O.
1994 *Studien zu den Stempelsiegeln aus Palästina/Israel. Bd. IV*, *Orbis Biblicus et Orientalis* 135, Freiburg (Schweiz) Göttingen.
- Keel, O. / Keel-Leu, H. / Schroer, S.
1989 *Studien zu den Stempelsiegeln aus Palästina/Israel. Bd. II*, *Orbis Biblicus et Orientalis* 100, Freiburg (Schweiz) Göttingen.
- Keel, O. / Shuval, M. / Uehlinger, C.
1990 *Studien zu den Stempelsiegeln aus Palästina/Israel. Bd. III*, Die Frühe Eisenzeit: Ein Workshop. *Orbis Biblicus et Orientalis* 100, Freiburg (Schweiz) Göttingen.
- Kühne, H.
in Vorbereitung *Die Glyptik der mittelassyrischen Zeit aus Dūr-Katlimmu*. *BATSH* 15.
- Pfälzner, P.
1995 *Mittanische und mittelassyrische Keramik. Eine chronologische, funktionale und produktionsökonomische Analyse*. *BATSH* 3.
- Röllig, Wolfgang
2008 *Land- und Viehwirtschaft am Unteren Ḥābūr in mittelassyrischer Zeit*. *BATSH* 9-Texte 3.
- Salah, Saqer
2014 *Die mittelassyrischen Personen- und Rationenlisten aus Tall Šēḫ Ḥamad/Dūr-Katlimmu*. *BATSH* 18-Texte 6.

23 Seidlmayer Kap. 07: 208.

24 Kulemann-Ossen / Preuss Kap. 05.

25 AKKERMANS / SMITS 2008: 25 Fig. 3:8.

26 KEEL *et al.* 1989: 308.

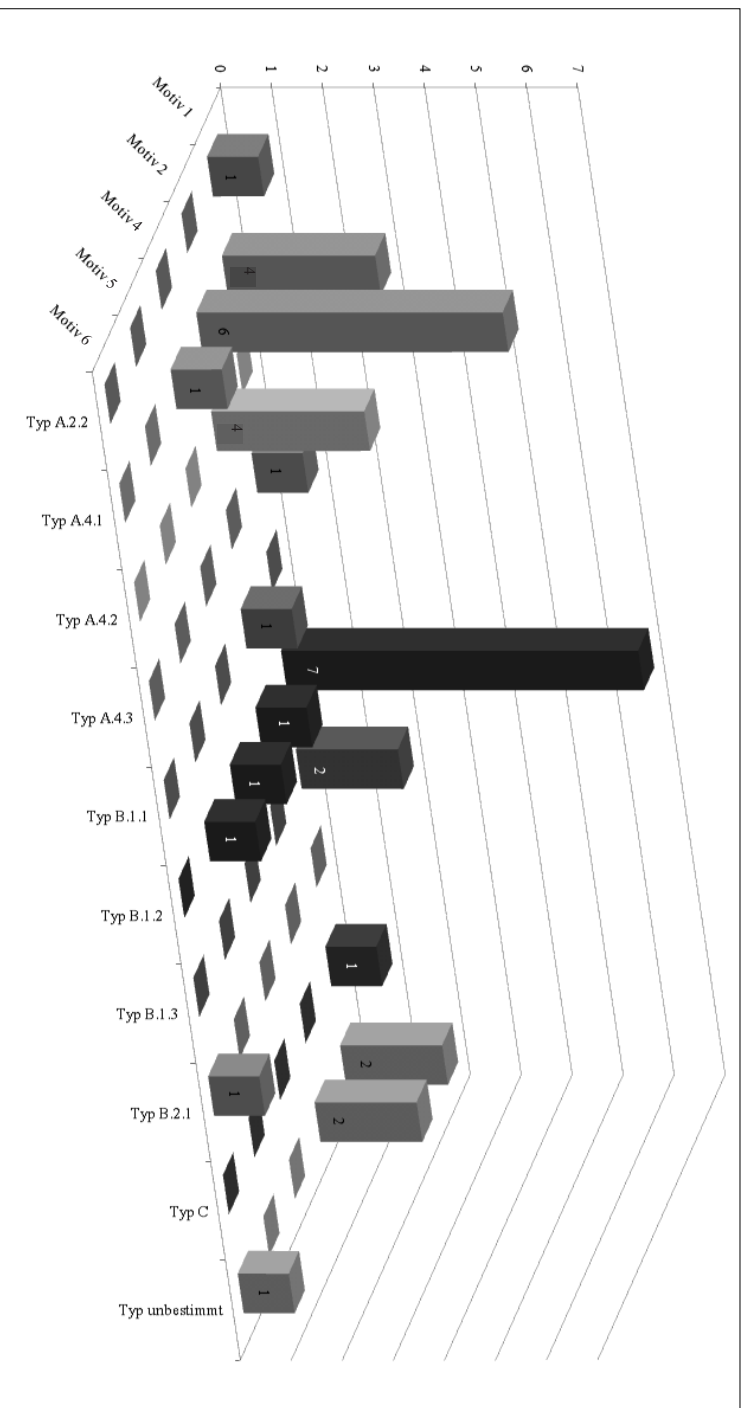


Abb. 19.03: Anzahl der Tonsicherungen mit ägyptischen Siegelabdrücken nach Motiv und Sicherungstyp.

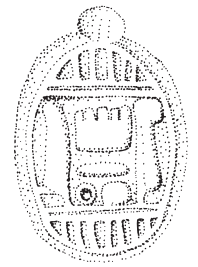
Tabelle 19.01: Konkordanz der Tonsicherungen mit ägyptischen Siegelabdrücken mit Inventarnummern, Einmessungsdaten und Querverweis zum Sicherungstyp, vgl. Beilage 30.

Kat-Nr.	Grabungs-Inventar Nr.	Museum Deir ez-Zor Inv. Nr. / Fundjournal Nr.	Raum	Ost	Nord	Tiefe	gemittelt	Querverweis
1	SH 78/1527/0079	Fj SH 78/170	A	151,03	276,79	233,22	x	Dohmann Kap. 06: Nr: 456
2	SH 80/1527/0371		A	152,99	275,99	232,76	x	Dohmann Kap. 06: Nr: 519
3	SH 81/1527/0337		A	150,35	277,05	232,15	x	Dohmann Kap. 06: Nr: 051
4	SH 81/1527/0348	DeZ 3443	A	150,84	275,88	235,00		Dohmann Kap. 06: Nr: 598
5	SH 81/1527/0361		A	151,39	276,10	232,01	x	
6	SH 81/1527/0364		A	151,40	276,08	232,01	x	Dohmann Kap. 06: Nr: 462
7	SH 81/1527/0385		A	150,58	276,28	231,94		Dohmann Kap. 06: Nr: 569
8	SH 81/1527/0388	DeZ 21642	A	150,64	277,10	231,98	x	Dohmann Kap. 06: Nr: 472
9	SH 81/1527/0396		A	150,74	276,05	231,90	x	Dohmann Kap. 06: Nr: 366
10	SH 81/1527/0403		A	150,75	276,04	231,90	x	Dohmann Kap. 06: Nr: 041
11	SH 81/1527/0492		A	150,84	276,63	232,03	x	Dohmann Kap. 06: Nr: 529
12	SH 81/1527/0503		A	150,40	277,10	232,03	x	Dohmann Kap. 06: Nr: 504
13	SH 82/1527/0088		A	152,49	275,73	232,29	x	Dohmann Kap. 06: Nr: 515
14	SH 82/1527/0121		A	152,50	275,85	232,29	x	
15	SH 82/1527/0275	DeZ 03849/15	A	153,43	276,08	232,74	x	Dohmann Kap. 06: Nr: 573
16	SH 82/1527/0871		A	152,25	275,39	232,53	x	Dohmann Kap. 06: Nr: 158
17	SH 82/1527/0913		A	153,26	276,18	232,41	x	Dohmann Kap. 06: Nr: 010
18	SH 81/1527/0281		A	150,62	276,97	232,30	x	Dohmann Kap. 06: Nr: 339
19	SH 81/1527/0338		A	150,36	277,04	232,15	x	Dohmann Kap. 06: Nr: 249
20	SH 81/1527/0342		A	150,40	277,10	232,03	x	Dohmann Kap. 06: Nr: 250
21	SH 81/1527/0384	DeZ 21643	A	150,66	276,12	232,99		Dohmann Kap. 06: Nr: 357
22	SH 81/1527/0479		A	150,62	276,97	232,30	x	
23	SH 81/1527/0481		A	150,90	275,54	232,15		Dohmann Kap. 06: Nr: 219
24	SH 82/1527/0080	DeZ 03849/17	A	152,30	275,40	232,38		Dohmann Kap. 06: Nr: 130
25	SH 82/1527/0158		A	152,75	275,65	233,10	x	Dohmann Kap. 06: Nr: 282
26	SH 82/1527/0756	DeZ 03849/05	A	153,30	276,30	232,32		Dohmann Kap. 06: Nr: 362
27	SH 82/1527/0777		A	152,90	275,95	232,15	x	Dohmann Kap. 06: Nr: 453
28	SH 82/1527/0875		A	152,70	276,45	231,98	x	Dohmann Kap. 06: Nr: 256
29	SH 82/1527/0942		A	153,14	275,35	232,33	x	
30	SH 83/1527/0053		J	145,72	272,45	231,71		Dohmann Kap. 06: Nr: 629
31	SH 82/1529/0034	DeZ 03857/02	Grab SH82/05	155,04	281,46	233,85		Kulmann-Ossen /Preuss Kap. 05: 148ff.
32	SH 78/1527/0071	Fj SH 78/166	A	150,82	277,90	233,63	x	Dohmann Kap. 06: Nr: 102
33	SH 78/1527/0151	Fj SH 78/169	A	151,05	276,55	233,25		Dohmann Kap. 06: Nr: 478
34	SH 83/1527/0056		E/F	152,67	264,35	232,08		Dohmann Kap. 06: Nr: 631
35	SH 82/1525/0018		Q	147,23	253,28	234,38		Dohmann Kap. 06: Nr: 641
36	SH 82/1525/0022		Q	147,11	253,58	234,20		

Katalog

001


Fund-Nr.: SH 78/1527/0079
Beschreibung: Tonsicherungsfragment Typ B.1.2. mit zwei überlagerten unvollständigen Abdrücken eines Skarabäus oder Skarabäoids mit dekorativer Schriftgruppe auf der Siegelfläche
Maße: L: 3,4 cm; B: 2,9 cm; Ø: 1,8 cm
Material: Ton
Funddatum: 19.05.1978
Fundumstände: Raum A, Testschnitt T 1527/I/12, in schwarzem Brandschutt
Stratigraphie: Schicht 28
Verbleib: National Museum Deir az-Zor Fj SH 78/170
Querverweise: Seidlmayer Kap. 07: 201–204
 Dohmann Kap. 06: Kat.Nr: 456



Motiv 1

002

Fund-Nr.: SH 80/1527/0371
Beschreibung: Tonsicherungsfragment Typ B.1.2. mit drei überlagerten verdrückten unvollständigen Abdrücken eines Skarabäus oder Skarabäoids mit einer dekorativen Schriftgruppe auf der Siegelfläche
Maße: L: 3 cm; B: 3 cm; Ø: 1 cm
Material: Ton
Funddatum: 05.10.1980
Fundumstände: Raum A, südlich der Mauer M 87, im östlichen Drittel des Raumes, Siebfund
Stratigraphie: Schicht 28
Verbleib: National Museum Deir az-Zor, nicht registriert, Tall Šēḥ Ḥamad Magazin
Querverweise: Seidlmayer Kap. 07: 201–204
 Dohmann Kap. 06: Kat.Nr: 519

**003**

Fund-Nr.: SH 81/1527/0337
Beschreibung: Tonsicherungsfragment Typ A.4.1. mit drei teilweise überlagerten unvollständigen Abdrücken eines Skarabäus oder Skarabäoids mit einer dekorativen Schriftgruppe auf der Siegelfläche
Maße: L: 2 cm; B: 2,6 cm; Ø: 1,6 cm
Material: Ton
Funddatum: 24.10.1981
Fundumstände: Raum A, vor Mauer M 21, in rötlichem, festem Lehmziegelschutt mit Asche, Siebfund
Stratigraphie: Schicht 28
Verbleib: National Museum Deir az-Zor, nicht registriert, Tall Šēḥ Ḥamad Magazin
Querverweise: Seidlmayer Kap. 07: 201–204
 Dohmann Kap. 06: Kat.Nr: 051



004

Fund-Nr.: SH 81/1527/0348

Beschreibung: Tonsicherungsfragment Typ C mit drei Abdrücken (einer unvollständig) eines Skarabäus oder Skarabäoids mit einer dekorativen Schriftgruppe auf der Siegelfläche sowie einem tiefen Fingerabdruck

Maße: L: 3,8 cm; B: 6,2 cm; Ø: 2,5 cm

Material: Ton

Funddatum: 26.10.1981

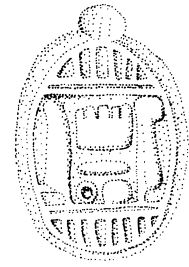
Fundumstände: Raum A, vor Mauer M 6, in rötlich braunem Lehmziegelschutt mit Asche

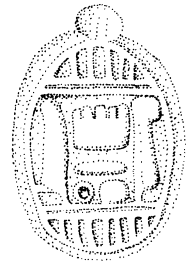
Einmessung: O: 10,84 m; N: 15,88 m; T: 235,00 m

Stratigraphie: Schicht 28

Verbleib: National Museum Deir az-Zor
DeZ 03443

Querverweise: Seidlmayer Kap. 07: 201–204
Dohmann Kap. 06: Kat.Nr: 598



005*Fund-Nr.:* SH81/1527/0361*Beschreibung:* Tonsicherungsfragment nicht bestimmbarer Typs mit unvollständigem Abdruck eines Skarabäus oder Skarabäoids mit einer dekorativen Schriftgruppe auf der Siegelfläche*Maße:* L: 1,15 cm; B: 1,4 cm; Ø: 0,6 cm*Material:* Ton*Funddatum:* 27.10.1981*Fundumstände:* Raum A, Ecke Mauer M 6 und M 21 Sockel, in schwarzer Asche, Siebfund*Stratigraphie:* Schicht 28*Verbleib:* National Museum Deir az-Zor, nicht registriert, Tall Šēḥ Ḥamad Magazin*Querverweise:* Seidlmayer Kap. 07: 201–204**006***Fund-Nr.:* SH81/1527/0364*Beschreibung:* Tonsicherungsfragment Typ B.1.2. mit unvollständigem Abdruck eines Skarabäus oder Skarabäoids mit einer dekorativen Schriftgruppe auf der Siegelfläche und einem Ansatz eines weiteren Abdrucks vmtl. dieses Siegels*Maße:* L: 3 cm; B: 5 cm; Ø: 1,6 cm*Material:* Ton*Funddatum:* 27.10.1981*Fundumstände:* Raum A, Ecke Mauer M 6 und M 21 Sockel, in tiefschwarzer Asche, Siebfund*Stratigraphie:* Schicht 28*Verbleib:* National Museum Deir az-Zor, nicht registriert, Tall Šēḥ Ḥamad Magazin*Querverweise:* Seidlmayer Kap. 07: 201–204
Dohmann Kap. 06: Kat.Nr: 462

007

Fund-Nr.: SH 81/1527/0385

Beschreibung: Tonsicherungsfragment Typ B.1.3. mit drei teilweise überlagerten unvollständigen Abdrücken eines Skarabäus oder Skarabäoids mit einer dekorativen Schriftgruppe auf der Siegelfläche

Maße: L: 2,1 cm; B: 3,2 cm; Ø: 1,7 cm

Material: Ton

Funddatum: 28.10.1981


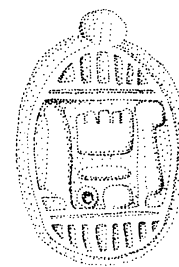
Fundumstände: Raum A, Ecke Mauer M 21 und M 6, in rötlichem und braunem Lehmziegelbruch mit Asche

Einmessung: O: 10,58 m; N: 16,28 m; T: 231,94 m

Stratigraphie: Schicht 28

Verbleib: National Museum Deir az-Zor, nicht registriert, Tall Šēḥ Ḥamad Magazin

Querverweise: Seidlmayer Kap. 07: 201–204
Dohmann Kap. 06: Kat.Nr: 569



008

Fund-Nr.: SH 81/1527/0388

Beschreibung: Tonsicherungsfragment Typ B.1.2. mit zwei überlagerten unvollständigen Abdrücken eines Skarabäus oder Skarabäoids mit einer dekorativen Schriftgruppe auf der Siegelfläche und einem Ansatz eines weiterem Abdrucks

Maße: L: 3,5 cm; B: 3,2 cm; Ø: 1,4 cm

Material: Ton


Funddatum: 28.10.1981

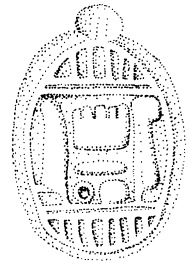

Fundumstände: Raum A, Ecke Mauer M 21 und M 6, in rötlichem und braunem Lehmziegelbruch mit Asche, Siebfund

Stratigraphie: Schicht 28

Verbleib: National Museum Deir az-Zor
DeZ 21642

Querverweise: Seidlmayer Kap. 07: 201–204
Dohmann Kap. 06: Kat.Nr: 472



009*Fund-Nr.:* SH 81/1527/0396*Beschreibung:* Tonsicherungsfragment Typ A.4.3. mit unvollständigem Abdruck eines Skarabäus oder Skarabäoids mit einer dekorativen Schriftgruppe auf der Siegelfläche und zwei tiefen Fingerabdrücken*Maße:* L: 2,2 cm; B: 3,1 cm; Ø: 0,7 cm*Material:* Ton*Funddatum:* 29.10.1981*Fundumstände:* Raum A, Ecke Mauer M 21 und M 6, in rötlichem und braunem Lehmziegelbruch mit Asche, Siebfund*Stratigraphie:* Schicht 28*Verbleib:* National Museum Deir az-Zor, nicht registriert, Tall Šēḫ Ḥamad Magazin*Querverweise:* Seidlmayer Kap. 07: 201–204
Dohmann Kap. 06: Kat.Nr: 366**010***Fund-Nr.:* SH 81/1527/0403*Beschreibung:* Tonsicherungsfragment Typ A.4.1. mit drei teilweise überlagerten unvollständigen Abdrücken eines Skarabäus oder Skarabäoids mit einer dekorativen Schriftgruppe auf der Siegelfläche*Maße:* L: 1,9 cm; B: 3,1 cm; Ø: 1,1 cm*Material:* Ton*Funddatum:* 29.10.1981*Fundumstände:* Raum A, Ecke Mauer M 21 und M 6, in rötlichem und braunem Lehmziegelbruch mit Asche, Siebfund*Stratigraphie:* Schicht 28*Verbleib:* National Museum Deir az-Zor, nicht registriert, Tall Šēḫ Ḥamad Magazin*Querverweise:* Seidlmayer Kap. 07: 201–204
Dohmann Kap. 06: Kat.Nr: 041

011

Fund-Nr.: SH 81/1527/0492

Beschreibung: Tonsicherungsfragment Typ B.1.2. mit zwei kompletten Abdrücken eines Skarabäus oder Skarabäoids mit einer dekorativen Schriftgruppe auf der Siegelfläche und einem unvollständigen vertikal zu den anderen angebrachten Abdruck des gleichen Siegels

Maße: L: 2,4 cm; B: 3,3 cm; Ø: 1,3 cm

Material: Ton

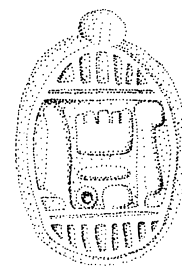
Funddatum: 21.10.1981

Fundumstände: Raum A, in Lehmziegelschutt mit Asche und weißlicher Schicht, Siebfund

Stratigraphie: Schicht 28

Verbleib: National Museum Deir az-Zor, nicht registriert, Tall Šēḫ Ḥamad Magazin

Querverweise: Seidlmayer Kap. 07: 201–204
Dohmann Kap. 06: Kat.Nr: 529



012

Fund-Nr.: SH 81/1527/0503

Beschreibung: Tonsicherungsfragment Typ B.1.2. mit unvollständigem Abdruck eines Skarabäus oder Skarabäoids mit einer dekorativen Schriftgruppe auf der Siegelfläche

Maße: L: 1,8 cm; B: 2,2 cm; Ø: 0,9 cm

Material: Ton


Funddatum: 25.10.1981

Fundumstände: Raum A, vor Mauer M 21, in rötlichem Lehmziegelschutt über weißlicher Schicht, Siebfund

Stratigraphie: Schicht 28


Verbleib: National Museum Deir az-Zor, nicht registriert, Tall Šēḫ Ḥamad Magazin

Querverweise: Seidlmayer Kap. 07: 201–204
Dohmann Kap. 06: Kat.Nr: 504



013

- Fund-Nr.:* SH 82/1527/0088
Beschreibung: Tonsicherungsfragment Typ B.1.2. mit unvollständigem Abdruck eines Skarabäus oder Skarabäoids mit einer dekorativen Schriftgruppe auf der Siegelfläche
Maße: L: 2,2 cm; B: 2,5 cm; Ø: 0,5 cm
Material: Ton
Funddatum: 29.08.1982
Fundumstände: Raum A, in schwarzer Asche über Rosa-Weißlicher-Schicht und Fs 2, Siebfund
Stratigraphie: Schicht 28
Verbleib: National Museum Deir az-Zor, nicht registriert, Tall Šēḥ Ḥamad Magazin
Querverweise: Seidlmayer Kap. 07: 201–204
 Dohmann Kap. 06: Kat.Nr: 515

**014**

- Fund-Nr.:* SH 82/1527/0121
Beschreibung: Tonsicherungsfragment nicht bestimmbarer Typs mit zwei unvollständigen überlagerten Abdrücken eines Skarabäus oder Skarabäoids mit einer dekorativen Schriftgruppe auf der Siegelfläche
Maße: L: 1 cm; B: 2 cm; Ø: 1 cm
Material: Ton
Funddatum: 02.09.1982
Fundumstände: Raum A, Testschnitt T 1527/I/25, in Rosa-Weißlicher-Schicht, Siebfund
Stratigraphie: Schicht 28
Verbleib: National Museum Deir az-Zor, nicht registriert, Tall Šēḥ Ḥamad Magazin
Querverweise: Seidlmayer Kap. 07: 201–204

**015**

- Fund-Nr.:* SH 82/1527/0275
Beschreibung: Tonsicherungsfragment Typ B.1.3. mit zwei unvollständigen Abdrücken eines Skarabäus oder Skarabäoids mit einer dekorativen Schriftgruppe auf der Siegelfläche
Maße: L: 2,5 cm; B: 3,6 cm; Ø: 1,6
Material: Ton
Funddatum: 16.09.1982
Fundumstände: Raum A, Testschnitt T 1527/I/27, in bräunlicher Lehmziegelschutt mit wenig Asche, Siebfund
Stratigraphie: Schicht 28
Verbleib: National Museum Deir az-Zor
 DeZ 03849/15
Querverweise: Seidlmayer Kap. 07: 201–204
 Dohmann Kap. 06: Kat.Nr: 573



016

Fund-Nr.: SH 82/1527/0871

Beschreibung: Tonsicherungsfragment Typ A.4.1. mit unvollständigem Abdruck eines Skarabäus oder Skarabäoids mit einer dekorativen Schriftgruppe auf der Siegelfläche

Maße: L: 2 cm; B: 1,6 cm; Ø: 0,75 cm

Material: Ton

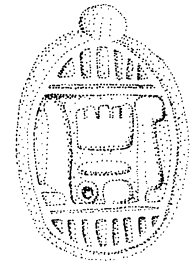
Funddatum: 30.08.1982

Fundumstände: Raum A, Testschnitt T 1527/I/25, in schwarzer Asche über Rosa-Weißlicher-Schicht und Fs 2, Siebfund

Stratigraphie: Schicht 28

Verbleib: National Museum Deir az-Zor, nicht registriert, Tall Šēḥ Ḥamad Magazin

Querverweise: Seidlmayer Kap. 07: 201–204
Dohmann Kap. 06: Kat.Nr: 158



017

Fund-Nr.: SH 82/1527/0913

Beschreibung: Tonsicherungsfragment Typ A.2.2. mit unvollständigem Abdruck eines Skarabäus oder Skarabäoids mit einer dekorativen Schriftgruppe auf der Siegelfläche und und einem Ansatz eines weiteren Abdrucks vmtl. des gleichen Siegels

Maße: L: 3,8 cm; B: 4,2 cm; Ø: 2,3 cm

Material: Ton

Funddatum: 19.09.1982

Fundumstände: Raum A, Testschnitt T 1527/I/28, in schwarzer Ascheschicht, Siebfund

Stratigraphie: Schicht 28

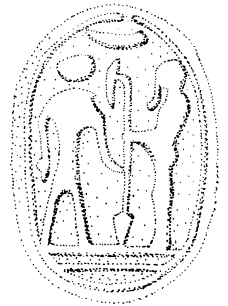
Verbleib: National Museum Deir az-Zor, nicht registriert, Tall Šēḥ Ḥamad Magazin

Querverweise: Seidlmayer Kap. 07: 201–204
Dohmann Kap. 06: Kat.Nr: 010




018*Fund-Nr.:* SH 81/1527/0281*Beschreibung:* Tonsicherungsfragment Typ A.4.2. mit zwei unvollständigen Abdrücken eines Skarabäus oder Skarabäoids mit einer Szene zweier stehender Figuren*Maße:* L: 2,9 cm; B: 3,6 cm; Ø: 1,5 cm*Material:* Ton*Funddatum:* 18.10.1981*Fundumstände:* Raum A, in graubraunem Lehmziegelschutt mit Asche, Siebfund*Stratigraphie:* Schicht 28*Verbleib:* National Museum Deir az-Zor, nicht registriert, Tall Šēḫ Ḥamad Magazin*Querverweise:* Seidlmayer Kap. 07: 205–207

Dohmann Kap. 06: Kat.Nr: 339



Motiv 2

**019***Fund-Nr.:* SH 81/1527/0338*Beschreibung:* Tonsicherungsfragment Typ A.4.1. mit unvollständigem Abdruck eines Skarabäus oder Skarabäoids mit einer Szene zweier stehender Figuren*Maße:* L: 2,1 cm; B: 2,8 cm; Ø: 1,1 cm*Material:* Ton*Funddatum:* 24.10.1981*Fundumstände:* Raum A, vor Mauer M 21, in rötlichem, festem Lehmziegelschutt mit Asche, Siebfund*Stratigraphie:* Schicht 28*Verbleib:* National Museum Deir az-Zor, nicht registriert, Tall Šēḫ Ḥamad Magazin*Querverweise:* Seidlmayer Kap. 07: 205–207

Dohmann Kap. 06: Kat.Nr: 249



020

Fund-Nr.: SH 81/1527/0342

Beschreibung: Tonsicherungsfragment Typ A.4.1. mit unvollständigem Abdruck eines Skarabäus oder Skarabäoids mit einer Szene zweier stehender Figuren

Maße: L: 2,6 cm; B: 2,8 cm; Ø: 1,2 cm

Material: Ton

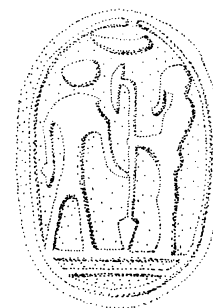
Funddatum: 25.10.1981

Fundumstände: Raum A, vor Mauer M 21, in rötlichem Lehmziegelschutt über weißlicher Schicht, Siebfund

Stratigraphie: Schicht 28

Verbleib: National Museum Deir az-Zor, nicht registriert, Tall Šēḫ Ḥamad Magazin

Querverweise: Seidlmayer Kap. 07: 205–207
Dohmann Kap. 06: Kat.Nr: 250



021

Fund-Nr.: SH 81/1527/0384

Beschreibung: Tonsicherungsfragment Typ A.4.2. mit drei unvollständigen überlagerten Abdrücken eines Skarabäus oder Skarabäoids mit einer Szene zweier stehender Figuren

Maße: L: 3,35 cm; B: 3,7 cm; Ø: 1 cm

Material: Ton

Funddatum: 28.10.1981


Fundumstände: Raum A, Ecke Mauer M 21 und M 6, in rötlichem und braunem Lehmziegelbruch mit Asche


Einmessung: O: 10,66 m; N: 16,12 m; T: 232,99 m

Stratigraphie: Schicht 28

Verbleib: National Museum Deir az-Zor
DeZ 21643

Querverweise: Seidlmayer Kap. 07: 206
Dohmann Kap. 06: Kat.Nr: 357



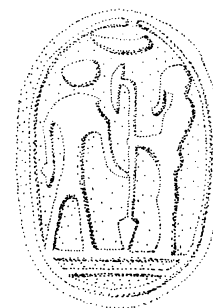
022*Fund-Nr.:* SH 81/1527/0479*Beschreibung:* Tonsicherungsfragment nicht bestimmbarer Typs mit unvollständigem Abdruck eines Skarabäus oder Skarabäoids mit einer Szene zweier stehender Figuren*Maße:* L: 1 cm; B: 1,5 cm; Ø: 0,7 cm*Material:* Ton*Funddatum:* 18.10.1981*Fundumstände:* Raum A, in rötlichem und braunem Lehmziegelschutt mit Asche, Siebfund*Stratigraphie:* Schicht 28*Verbleib:* National Museum Deir az-Zor, nicht registriert, Tall Šēḫ Ḥamad Magazin*Querverweise:* Seidlmayer Kap. 07: 205–207**023***Fund-Nr.:* SH 81/1527/0481*Beschreibung:* Tonsicherungsfragment Typ A.4.1. mit unvollständigem Abdruck eines Skarabäus oder Skarabäoids mit einer Szene zweier stehender Figuren*Maße:* L: 2,3 cm; B: 3 cm; Ø: 1,8 cm*Material:* Ton*Funddatum:* 18.10.1981*Fundumstände:* Raum A, Ecke Mauer M 6 und M 21 Sockel, in schwarzer Asche*Einmessung:* O: 11,90 m; N: 15,54 m; T: 232,15 m*Stratigraphie:* Schicht 28*Verbleib:* National Museum Deir az-Zor, nicht registriert, Tall Šēḫ Ḥamad Magazin*Querverweise:* Seidlmayer Kap. 07: 205–207

Dohmann Kap. 06: Kat.Nr: 219



024

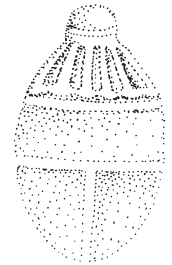

Fund-Nr.: SH 82/1527/0080
Beschreibung: Tonsicherungsfragment Typ A.4.1. mit zwei mit unvollständigen überlagerten Abdrücken eines Skarabäus oder Skarabäoids mit einer Szene zweier stehender Figuren
Maße: L: 2,5 cm; B: 4 cm; Ø: 1,5 cm
Material: Ton
Funddatum: 29.08.1982
Fundumstände: Raum A, Testschnitt T 1527/I/25, in schwarzer Asche über Rosa-Weißlicher-Schicht
Einmessung: O: 12,30 m; N: 15,40 m; T: 232,38 m
Stratigraphie: Schicht 28
Verbleib: National Museum Deir az-Zor
 DeZ 03849/17
Querverweise: Seidlmayer Kap. 07: 206
 Dohmann Kap. 06: Kat.Nr: 130



025


Fund-Nr.: SH 82/1527/0158
Beschreibung: Tonsicherungsfragment Typ A.4.1. mit unvollständigem Abdruck eines Skarabäus oder Skarabäoids mit einer Szene zweier stehender Figuren
Maße: L: 2 cm; B: 2,6 cm; Ø: 1,2 cm
Material: Ton
Funddatum: 12.09.1982
Fundumstände: Raum A, Testschnitt T 1527/I/27, im Übergang Lehmziegelschutt, grauer Ascheberg, Siebfund
Stratigraphie: Schicht 28
Verbleib: National Museum Deir az-Zor, nicht registriert, Tall Šēḥ Ḥamad Magazin
Querverweise: Seidlmayer Kap. 07: 205–207
 Dohmann Kap. 06: Kat.Nr: 282



026*Fund-Nr.:* SH 82/1527/0756*Beschreibung:* Tonsicherungsfragment Typ A.4.2. mit insgesamt sieben nicht überlagerten Abdrücken, davon vier mit kompletten und unvollständigen Abdrücken eines Skarabäus oder Skarabäoids mit einer Szene zweier stehender Figuren und drei Rückseiten eines Skarabäus (wahrscheinlich der gleiche Skarabäus)*Maße:* L: 4,7 cm; B: 3,8 cm; Ø: 2,2 cm*Material:* Ton*Funddatum:* 20.09.1982*Fundumstände:* Raum A, Testschnitt T 1527/I/28, in schwarzer Ascheschicht*Einmessung:* O: 13,30 m; N: 16,30 m; T: 232,32 m*Stratigraphie:* Schicht 28*Verbleib:* National Museum Deir az-Zor
DeZ 03849/05*Querverweise:* Seidlmayer Kap. 07: 205–207
Dohmann Kap. 06: Kat.Nr: 362**027***Fund-Nr.:* SH 82/1527/0777*Beschreibung:* Tonsicherungsfragment Typ B.1.1. mit unvollständigem Abdruck eines Skarabäus oder Skarabäoids mit einer Szene zweier stehender Figuren*Maße:* L: 0,7 cm; B: 2,8 cm; Ø: 0,6 cm*Material:* Ton*Funddatum:* 21.09.1982*Fundumstände:* Raum A, Testschnitt T 1527/I/28, in schwarzer Ascheschicht, Siebfund*Stratigraphie:* Schicht 28*Verbleib:* National Museum Deir az-Zor, nicht registriert,
Tall Šēḫ Ḥamad Magazin*Querverweise:* Seidlmayer Kap. 07: 205–207
Dohmann Kap. 06: Kat.Nr: 453

028

Fund-Nr.: SH 82/1527/0875
Beschreibung: Tonsicherungsfragment Typ A.4.1. mit unvollständigem Abdruck eines Skarabäus oder Skarabäoids mit einer Szene zweier stehender Figuren
Maße: L: 1,8 cm; B: 2,1 cm; Ø: 1,25 cm
Material: Ton
Funddatum: 04.09.1982
Fundumstände: Raum A, Testschnitt T 1527/I/25, Fs 2
Stratigraphie: Schicht 28
Verbleib: National Museum Deir az-Zor, nicht registriert, Tall Šēḥ Ḥamad Magazin
Querverweise: Seidlmayer Kap. 07: 205–207
 Dohmann Kap. 06: Kat.Nr: 256



029

Fund-Nr.: SH 82/1527/0942
Beschreibung: Tonsicherungsfragment nicht bestimmbarer Typs mit unvollständigem Abdruck eines Skarabäus oder Skarabäoids mit einer Szene zweier stehender Figuren
Maße: L: 1,6 cm; B: 1,6 cm; Ø: 0,65 cm
Material: Ton
Funddatum: 25.09.1982
Fundumstände: Raum A, Rosa-Weißliche-Schicht über Gewölbeblock
Stratigraphie: Schicht 28
Verbleib: National Museum Deir az-Zor, nicht registriert, Tall Šēḥ Ḥamad Magazin
Querverweise: Seidlmayer Kap. 07: 205–207



030

Fund-Nr.: SH 83/1527/0053
Beschreibung: Tonsicherungsfragment Typ B.1.?. mit zwei unvollständigen Abdrücken eines Skarabäus oder Skarabäoids mit einer Szene zweier stehender Figuren, schwarz, verbrannt
Maße: L: 2,7 cm; B: 3,8 cm; Ø: 1,6 cm
Material: Ton
Funddatum: 15.09.1983
Fundumstände: Raum J, Unterkante der Schwemmschicht von Kanal 2
Einmessung: O: 5,72 m; N: 12,45 m; T: 231,71 m
Stratigraphie: unstratifiziert
Verbleib: National Museum Deir az-Zor, nicht registriert, Tall Šēḥ Ḥamad Magazin
Querverweise: Seidlmayer Kap. 07: 205–207
 Dohmann Kap. 06: Kat.Nr: 629



031*Fund-Nr.:* SH 82/1529/0034*Beschreibung:* Skarabäus

weißlich beige, Oberfläche glatt, Oberseite mit Käferdarstellung, am seitlich umlaufenden Rand stilisierte Gliedmaßen, Unterseite Siegelfläche mit floralem ornamentalem Stempelmotiv, eingefasst von ovale geschlossenen Strich am Rand, horizontale Durchbohrung

Maße: Durchbohrung Ø: 0,14 cm;
H: 0,7 cm; L: 1,41 cm; B: 1,0 cm



Material: weiß-beiger Kalkstein*Funddatum:* 29.08.1982*Fundumstände:* Grab SH 82/05, in Fs 5*Einmessung:* O: 15,04 m; N: 1,46 m; T: 233,85 m*Stratigraphie:* Schicht 27c

Verbleib: National Museum Deir az-Zor
DeZ 03857/02

Querverweise: Seidlmayer Kap. 07: 207–208
Kulemann-Ossen u. Preuss Kap. 05: 149, 156



Motiv 3

**032***Fund-Nr.:* SH 78/1527/0071

Beschreibung: Tonsicherungsfragment Typ A.4.1. mit unvollständigem Abdruck eines Skarabäus oder Skarabäoids mit einer Szene einer sitzenden Figur mit Stab

Maße: L: 2 cm; B: 1 cm; Ø: 2,9 cm

Material: Ton*Funddatum:* 18.05.1978*Fundumstände:* Raum A, Testschnitt T 1527/I/11*Stratigraphie:* Schicht 28

Verbleib: National Museum Deir az-Zor
Fj SH 78/166

Querverweise: Dohmann Kap. 06: Kat.Nr: 102
Seidlmayer Kap. 07: 208



Motiv 4





033

Fund-Nr.: SH 78/1527/0151 (c)
Beschreibung: Tonbullenförmiges Fragment Typ A.3.1. mit unvollständigem Abdruck eines Skarabäus oder Skarabäoids mit einer Szene einer sitzenden Figur mit Stab
Maße: L: 3,25 cm; B 2,5 cm; Ø: 2,1 cm
Material: Ton
Funddatum: 23.05.1978
Fundumstände: Raum A, südlich der Mauer M 87
Einmessung: O: 11,05 m; N: 16,55 m; T: 233,25 m
Stratigraphie: Schicht 28
Verbleib: National Museum Deir az-Zor
 Fj SH78/169
Querverweise: Dohmann Kap. 06: Kat.Nr: 478
 Seidlmayer Kap. 07: 208




034

Fund-Nr.: SH 83/1527/0056
Beschreibung: Tonsicherungsfragment Typ B.1 mit drei ovalen Abdrücken (evtl. Skarabäoids) mit nicht identifizierbarer Darstellung eines Linien- oder Labyrinthmusters
Maße: L: 5,5 cm; B: 5 cm; Ø: 2,5 cm
Material: Ton
Funddatum: 21.09.1983
Fundumstände: Raum E/F, Unterkante Fs 401, unter einer Steinlage in brauner Lehmerde
Einmessung: O: 12,67 m; N: 4,35 m; T: 232,08 m
Stratigraphie: Schicht 28 e
Verbleib: National Museum Deir az-Zor, nicht registriert, Tall Šēḥ Ḥamad Magazin
Querverweise: Seidlmayer Kap. 07: 208
 Dohmann Kap. 06: Kat.Nr: 631

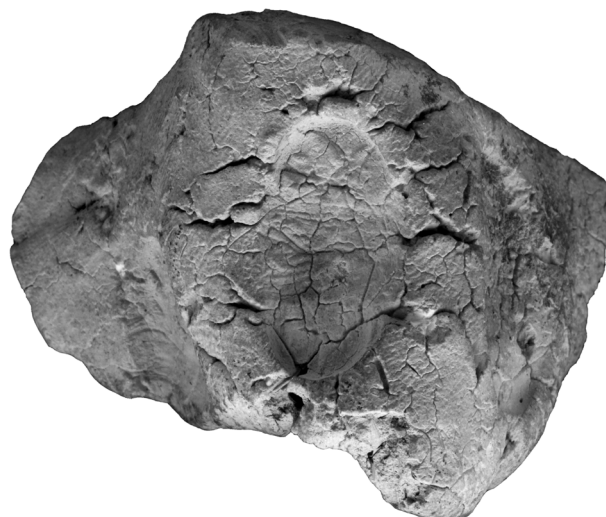



Motiv 5



035*Fund-Nr.:* SH 82/1525/0018*Beschreibung:* Tonsicherungsfragment Typ B.2.1. mit drei Abdrücken eines im zentralen Teil umwickelten Siegelringes mit nicht identifizierbarer floraler Darstellung*Maße:* L: 3,5 cm; B: 4,5 cm; Ø: 3 cm*Material:* Ton*Funddatum:* 04.10.1982*Fundumstände:* Raum Q, Testschnitt T 1525/IV/6, Fs 4, in rötlich brauner Lehmziegelschuttschicht*Einmessung:* O: 7,23 m; N: 13,28 m; T: 234,38 m*Stratigraphie:* Schicht 28 c*Verbleib:* National Museum Deir az-Zor, nicht registriert, Tall Šēḥ Ḥamad Magazin*Querverweise:* Seidlmayer Kap. 07: 209
Dohmann Kap. 06: Kat.Nr: 641

Motiv 6

**036***Fund-Nr.:* SH 82/1525/0022*Beschreibung:* Tonsicherungsfragment Typ nicht bestimmbar mit Abdruck eines im zentralen Teil umwickelten Siegelringes mit nicht identifizierbarer floraler Darstellung*Maße:* L: 2,8 cm; B: 3 cm; Ø: 2,2 cm*Material:* Ton*Funddatum:* 05.10.1982*Fundumstände:* Raum Q, Fs 7, in Asche- und Lehmziegelschuttschicht*Einmessung:* O: 7,11 m; N: 13,58 m; T: 234,20 m*Stratigraphie:* Schicht 28 c*Verbleib:* National Museum Deir az-Zor, nicht registriert, Tall Šēḥ Ḥamad Magazin*Querverweise:* Seidlmayer Kap. 07: 209

KATALOG DER KLEINFUNDE DER MITTELASSYRISCHEN ‚SCHICHT‘ 28 (GEBÄUDE P)

Abstract

Catalogue of small finds of the Middle Assyrian level 28 (Building P)

This catalogue presents the objects/small finds of level 28 of the excavation sector Building P except of the pottery (cf. chap. 10), cuneiform artifacts (cf. chap. 04), and clay safety devices (cf. chap. 06) that have been treated separately or are still under preparation. The objects are listed according to their materials. The Tabellen 20.01–20.03 are correlating them according to Excavation Inventory Number and rooms of Building P.

The stratigraphic allocation of the objects follows their association with a “Fundstelle”. Thus, those objects that have been registered within a “Fundstelle” are itemized in tables below, per room and per using stages II and III of Building P, adding the external area L and room R of the Ost-Gebäude. Most of the objects have been found in using stage II of Building P. A much less quantity was found in using stage III. Only one object can be assigned to using stage I (Kat. Nr. 001). The position of the “Fundstelle” may be checked in the respective matrices of the rooms in chapter 18 (Abb. 18.15–18.24); furthermore, their materiality and deposition sequence are discussed there.

For most of the rooms, the number of objects is too small to implement a functional analysis except for rooms A and Q. In case of room A the listed objects were contextualized with the cuneiform tablets (cf. chapter 04) and numerous clay safety devices partially seal impressed (cf. chapters 06, 07) that have not been registered in the context of “Fundstellen” even though the earth consistence was recorded but did not receive an indexing. In room Q, the numerous jar stoppers and some clay safety devices mostly not seal impressed are conspicuous and indicate a related function. For the treatment of these phenomena cf. chapters 06, 11, and 12.

Dieser Katalog präsentiert alle Kleinfunde aus mittelassyrischer Zeit, die in Tall Šēḫ Ḥamad in der Grabungsstelle Gebäudes P (Abb. 02.04) ausgegraben worden sind mit Ausnahme von Gefäßkeramik¹, Schriftfunden² (Rohde Kap. 04, Cancik-Kirschbaum Kap. 11) sowie Tonsicherungen (Dohmann Kap. 06, Seidlmayer Kap. 07), deren Publikation sich noch in Vorbereitung befindet.³ Sämtliche Objekte stammen aus den Ausgrabungen der Kampagnen 1978, 1980–1984 und 1987 in den Arealen 1525, 1527 und 1529 (Tabellen 20.01–20.03). Die Gliederung des Katalogs erfolgt materialbezogen:

1. Bronze (Kat. Nr. 1–41)
 - Ringe (Kat. Nr. 1–3)
 - Nadeln (Kat. Nr. 4–15)
 - Anhänger (Kat. Nr. 16),
 - stabförmige Artefakte (Kat. Nr. 17–19),
 - plättchenförmige Artefakte (Kat. Nr. 20–23),
 - Spindelhaken (Kat. Nr. 24–25),
 - Pfeilspitzen (Kat. Nr. 26–28)
 - Sonstige Bronzeartefakte (Kat. Nr. 29–41)
2. Stein (Kat. Nr. 42–101)
 - Perlen (Kat. Nr. 42–52),
 - Wetzsteine (Kat. Nr. 53–55),
 - Gewichte (Kat. Nr. 56),
 - Flintartefakte (Kat. Nr. 57–67),
 - Obsidianfunde (Kat. Nr. 68–69),
 - Reibsteine (Kat. Nr. 70–83),
 - Mörser (Kat. Nr. 84),
 - Läufersteine (Kat. Nr. 85–91),
 - Steingefäße (Kat. Nr. 92–93),
 - unklare Steinobjekte (Kat. Nr. 94–100)
 - Verputzfragment (Kat. Nr. 101).
3. Bein (Kat. Nr. 102–108)
 - Perlen (Kat. Nr. 102–103),
 - plättchenförmige Artefakte (Kat. Nr. 104–107)
 - ein Figürchenfragment (Kat. Nr. 108).
4. Tiergehäuse (Kat. Nr. 109–128)
 - Perlen aus Schneckengehäusen (Kat. Nr. 109–114),
 - ein Perlmutterplättchen (Kat. Nr. 115),
 - Straußeneischalen (Kat. Nr. 116–117),
 - unbearbeitete Schneckengehäuse (Kat. Nr. 118–126)
 - unbearbeitete Muschelfragmente (Kat. Nr. 123–128)

1 PFÄLZNER 1995.

2 CANKIK-KIRSCHBAUM 1996; RÖLLIG 2008; SALAH 2014; CANKIK-KIRSCHBAUM in Vorbereitung.

3 KÜHNE in Vorbereitung.

5. Glas (Kat. Nr. 129–162)
Perlen (Kat. Nr. 129–150),
Knöpfe (Kat. Nr. 151–153),
nicht näher zu definierende Glasobjekte (Kat. Nr. 154–160)
zwei Glasscherben (Kat. Nr. 161–162)
6. Glasierte Keramik (Kat. Nr. 163–191)
7. Quarzkeramik (Kat. Nr. 192–220)
Scherben aus Quarzkeramik (Kat. Nr. 192–209),
Perlen (Kat. Nr. 210–217),
ein Spielstein (Kat. Nr. 218)
zwei Knöpfe oder Stempelsiegel (Kat. Nr. 219–220)
8. Ton/Lehm (Kat. Nr. 221–408)
Figurinen (Kat. Nr. 221–239),
Wagenrädern (Kat. Nr. 240–243)
unbestimmte Tonobjekte (Kat. Nr. 244–262)
Feuerböcke (Kat. Nr. 263–264),
ziegelförmige Artefakte (Kat. Nr. 265–271),
ein Gefäßständer (Kat. Nr. 272)
Gefäßdeckel (Kat. Nr. 273–361)
sekundär gebrannte Scherben (Kat. Nr. 362–364)
unspezifische Lehmfragmente (Kat. Nr. 365–390)
Tannurscherben (Kat. Nr. 391–408).
9. Keramische Kleinfunde (Kat. Nr. 409–414)
Tülle (Kat. Nr. 409),
Spielstein (Kat. Nr. 410),
Gewichte (Kat. Nr. 411–413)
Schlackenrest (Kat. Nr. 414)

Die Fundkontexte

Die Objekte stammen überwiegend aus den Räumen A und Q der östlichen Langräume des Gebäudes P (Abb. 02.04); auf die anderen Räume C, D, E/E‘/F, N, M entfallen deutlich weniger Funde (Tabellen 20.02–20.03). Im Fall der Räume M und N kann dies mit den rezenten Störungen erklärt werden. Die Räume C, D und E/E‘/F sind dagegen vor der Schließung am Ende der Nutzungsphase II a leergeräumt worden (Beilage 54). Von den westlichen Korridorräumen sind nur die Räume J und G ausgegraben worden. Aus ihnen gingen aufgrund des Erhaltungszustandes und ihrer Durchgangsfunktion nur vereinzelte Funde hervor (Tabellen 20.02–20.03). Einige Funde aus Mauern bzw. Lehmziegeln der Architektur des Gebäudes P verweisen in die Errichtungs- beziehungsweise Reparaturphasen des Gebäudes.

Auch aus dem Außenbereich L stammen nur wenige Objekte der Schicht 28. Die Funde aus dem Ost-Gebäude beschränken sich auf Raum R (Abb. 02.04). Sie lassen keine stratigraphische Zuweisung zu, weil sie aus umgelagertem Schuttmaterial hervorgegangen sind, in dem sich frühbronzezeitliche Keramik befand.

Die stratigraphische Analyse des Gebäude P hat drei Nutzungsphasen ergeben, die eine Nachzeichnung der Biographie des Gebäudes ermöglicht haben (Beilage 54).⁴ Der Nutzungsphase I ist nur der Ohrring (Kat. Nr. 1) aus Raum A zuzuschreiben, weil er in die Lehmziegel des Fußbodens Fs 1527/008 eingedrückt war.

Die meisten Objekte stammen aus der Nutzungsphase II. Dabei ist zu unterscheiden zwischen den Objekten die im Kontext einer Fundstelle registriert worden sind und denen, deren Vergesellschaftung mit dem jeweiligen Erdmaterial zwar beobachtet wurde aber keine Fundstellenindizierung erhalten hat. Im Katalog sind alle Objekte wiedergegeben. In den folgenden Tabellen werden die Objekte aufgeführt, deren Auffindungsposition im Kontext von Fundstellen erfasst wurde, deren Konsistenz und Ablagerungsformation in Kapitel 18 beschrieben und auf den Matrices Abb. 18.15 – 18.24 visualisiert worden ist. Aufgrund ihrer damit festgelegten stratigraphischen Positionierung sind diese Objekte sicher der Nutzungsphase II zuzuordnen:

Außenbereich L (Abb. 18.15):

Kat. Nr.	Gegenstand	Fundstellen (Fs) Nr.
027	Pfeilspitze	1529/001
036	Bronzeobjekt	1529/001
147	Glasperle	1529/001

Gebäude P

Raum A (Abb. 18.16):

Kat. Nr.	Gegenstand	Fundstellen (Fs) Nr.
001	Ohrring	1527/008
002	Ring	1527/003
034	Bronzeobjekt	Interface zw. 1527/002 und 1527/005, Siebfund
073	Reibstein	1527/004
076	Reibstein	1527/004
078	Reibstein	1527/004
083	Reibstein	1527/004
113	Perle	1527/013
115	Einlegeplättchen	1527/001
118	Schneckengehäuse	1527/013
143	Perle	1527/002; 1527/003
144	Perle	1527/001
145	Perle	Interface zw. 1527/002 und 1527/005
159	Perle (?)	1527/004
181	Glasierte Keramikscherbe	1527/001
183	Glasierte Keramikscherbe	1527/004
187	Glasierte Keramikscherbe	1527/003
188	Glasierte Keramikscherbe	1527/003
206	Quarzkeramik Scherbe	1527/013
233	Tierfigurine	1527/001
236	Tierfigurine	1527/004
251	Objekt, Ton	1527/002
252	Objekt, Ton	1527/002

4 Kühne Kap. 02.

Kat. Nr.	Gegenstand	Fundstellen (Fs) Nr.
253	Objekt, Ton	1527/004
254	Zylinder	1527/004
255	Gefäßdeckel	1527/004
268	Ziegel	1527/004
269	Miniaturziegel	1527/004
270	Ziegel	1527/004
292	Gefäßdeckel	1527/004
300	Gefäßdeckel	1527/003
332	Gefäßdeckel	1527/004
340	Gefäßdeckel	1527/004
344	Gefäßdeckel	1527/004
363	Miniaturgefäß (?)	1527/004
365	Objekt, Ton/Lehm	1527/004
372	Objekt, Ton/Lehm	1527/004
377	Objekt, Ton/Lehm	1527/004
378	Objekt, Ton/Lehm	1527/004
386	Objekte, Ton/Lehm	1527/004
389	Objekte, Ton/Lehm	1527/004
394	Tannurscherbe	1527/004
409	Tülle	1527/004

Raum J (Abb. 18.17):

Kat. Nr.	Gegenstand	Fundstellen (Fs) Nr.
014	Nadel	1527/395
061	Klinge	1527/400
184	verzierte Scherbe aus Quarzkeramik	1527/347
185	verzierte Scherbe aus Quarzkeramik	1527/352

Raum C (Abb. 18.18):

Kat. Nr.	Gegenstand	Fundstellen (Fs) Nr.
050	Onyxperle	1527/316
069	Abschlag	1527/323
116	Straußeneischale	1527/323

Raum D (Abb. 18.20):

Kat. Nr.	Gegenstand	Fundstellen (Fs) Nr.
013	fragmentierte Nadel	1527/377
052	Perlenfragment	direkt über Boden Fs 1527/317, Fs 1527/337
186	glasierte Kerami-krandscherbe	1527/325

Raum E (Abb. 18.21):

Kat. Nr.	Gegenstand	Fundstellen (Fs) Nr.
045	Karneolperle	1527/406
103	Perle aus Bein	1527/361
117	Straußeneischale	1527/401
157	Glasfragment	1527/341
220	Knopf bzw. Stempelsiegel	1527/406
258	Tonobjekt	1527/406

Raum N (Abb. 18.23):

Kat. Nr.	Gegenstand	Fundstellen (Fs) Nr.
284	Gefäßdeckel	1525/028
406	Tannurscherbe	1525/028

Raum Q (Abb. 18.24):

Kat. Nr.	Gegenstand aus Schicht 3 g/h (n.Ftgb.)	Fundstellen (Fs) Nr.
085	Läuferstein	1525/026
091	Läuferstein	1525/026
191	glasierte Scherbe	1525/026
280	Gefäßdeckel	1525/026
283	Gefäßdeckel	1525/026
286	Gefäßdeckel	1525/026
297	Gefäßdeckel	1525/037
302	Gefäßdeckel	1525/026
303	Gefäßdeckel	1525/026
305	Gefäßdeckel	1525/026
306	Gefäßdeckel	1525/037
310	Gefäßdeckel	1525/037
311	Gefäßdeckel	1525/037
314	Gefäßdeckel	1525/026
317	Gefäßdeckel	1525/026
318	Gefäßdeckel	1525/037
320	Gefäßdeckel	1525/037
334	Gefäßdeckel	1525/026
348	Gefäßdeckel	1525/026
352	Gefäßdeckel	1525/026
353	Gefäßdeckel	1525/026
362	Tannurscherben	1525/026

Kat. Nr.	Gegenstand aus Schicht 3 f (n.Ftgb.)	Fundstellen (Fs) Nr.
093	Basaltschale	1525/025
127	Muschelfragmente	1525/025
210	Perle aus Quarzkeramik	1525/025
243	Wagenrad	1525/025
278	Gefäßdeckel	1525/026
289	Gefäßdeckel	1525/025
290	Gefäßdeckel	1525/025
291	Gefäßdeckel	1525/025
293	Gefäßdeckel	1525/025
294	Gefäßdeckel	1525/033
295	Gefäßdeckel	1525/033
301	Gefäßdeckel	1525/025
304	Gefäßdeckel	1525/025
308	Gefäßdeckel	1525/025
315	Gefäßdeckel	1525/025
316	Gefäßdeckel	1525/025
319	Gefäßdeckel	1525/024
322	Gefäßdeckel	1525/009
323	Gefäßdeckel	1525/025
325	Gefäßdeckel	1525/025
326	Gefäßdeckel	1525/024
329	Gefäßdeckel aus Lehm	1525/025
330	Gefäßdeckel	1525/025

Kat. Nr.	Gegenstand aus Schicht 3f (n.Ftgb.)	Fundstellen (Fs) Nr.
331	Gefäßdeckel	1525/024; 1525/025
335	Gefäßdeckel	1525/025
336	Gefäßdeckel	1525/025
338	Gefäßdeckel	1525/024
342	Gefäßdeckel aus Lehm	1525/036
346	Gefäßdeckel	1525/025
347	Gefäßdeckel	1525/025
349	Gefäßdeckel	1525/025
350	Gefäßdeckel	1525/025
351	Gefäßdeckel	1525/025
392	Tannurscherbe	1525/025
395	Tannurscherbe	1525/033
401	Tannurscherbe	1525/024; 1527/025
402	Tannurscherbe	1525/004
404	Tannurscherbe	1525/025
405	Tannurscherbe	1525/033
407	Tannurscherbe	1525/026

Die folgenden Objekte lassen sich aufgrund der Fundstellen sicher der Nutzungsphase III zuordnen:

Raum E⁴/F (Abb. 18.21):

Kat. Nr.	Gegenstand	Fundstellen (Fs) Nr.	Raum
189	glasierte Scherbe	1527/397	F
257	Tonobjekt	1527/397	F
299	Gefäßdeckel	1527/340	E ⁴
79	Reibstein	1527/341	E ⁴

Raum M (Abb. 18.22), Schichten 3b–a (n. Ftgb.):

Kat. Nr.	Gegenstand	Fundstellen (Fs) Nr.
80	Reibsteinfragment	1527/017
81	Reibsteinfragment	1527/017
87	Läuferstein	1527/017
408	Tannurscherben	1527/017
239	Tierfigurine Torso	1527/016
400	Tannurscherben	1527/016

Raum Q (Abb. 18.24), Schichten 3e–3c (n. Ftgb.):

Kat. Nr.	Gegenstand aus Schicht 3e–3c (n. Ftgb.)	Fundstellen (Fs) Nr.
15	Nadelkopf	1525/020
32	Bronzeöse	1525/020
259	Tonobjekt	1525/020
296	Gefäßdeckel aus Lehm	1525/018
309	Gefäßdeckel aus Lehm	1525/020
327	Gefäßdeckel aus Lehm	1525/020
49	Steinperle	1525/008
56	Steingewicht	1525/018
65	Klinge	1525/009
72	Reibstein	1525/008
84	Basaltmörser	Interface zwischen 1525/017 und 1525/018
128	Muschelfragmente	1525/007
141	Glasperle	1525/007

Kat. Nr.	Gegenstand aus Schicht 3e–3c (n. Ftgb.)	Fundstellen (Fs) Nr.
190	glasierte Scherbe	1525/007
231	Fragment einer Tierfigurine	1525/007
232	Fragment einer Tierfigurine	1525/007
261	Tonfragmente	1525/009
272	Gefäßständer	1525/018
369	Lehmfragment	1525/007
370	Lehmfragment	1525/015
371	Lehmfragmente	1525/004
375	Lehmfragment	1525/008
382	Lehmfragment	1525/008
383	Lehmfragment	1525/008
384	Lehmfragment	1525/015
385	Lehmfragmente	1525/007
390	Lehmfragment	1527/007
391	Tannurscherben	1525/009
393	Tannurscherben	1525/008
396	Tannurscherben	1525/015
397	Tannurscherben	1525/009
398	Tannurscherbe	1525/007
399	Tannurscherbe	1525/003
307	Gefäßdeckel aus Lehm	1525/007
312	Gefäßdeckel aus Lehm	1525/018
313	Gefäßdeckel aus Lehm	1525/008
321	Gefäßdeckel aus Lehm	1525/008
324	Gefäßdeckel aus Lehm	1525/008

Ost-Gebäude

Raum R:

Kat. Nr.	Gegenstand	Fundstellen (Fs) Nr.
63	Klinge	1527/354

Bibliographie

Cancik-Kirschbaum, Eva

1996 *Die mittellassyrischen Briefe aus Tall Šēḫ Ḥamad*. BATSH 4-Texte 1.

in Vorbereitung *Rechts- und Verwaltungstexte der mittellassyrischen Regionalverwaltung in Dūr-Katlimmu*. BATSH 10-Texte 4.

Kühne, Hartmut

in Vorbereitung *Die Glyptik der mittellassyrischen Zeit aus Dūr-Katlimmu*. BATSH 15.

Pfälzner, Peter

1995 *Mittanische und Mittellassyrische Keramik. Eine chronologische, funktionale und produktionsökonomische Analyse*. BATSH 3.

Röllig, Wolfgang

2008 *Land- und Viehwirtschaft am Unteren Ḥābūr in mittellassyrischer Zeit*. BATSH 9-Texte 3.

Salah, Saqer

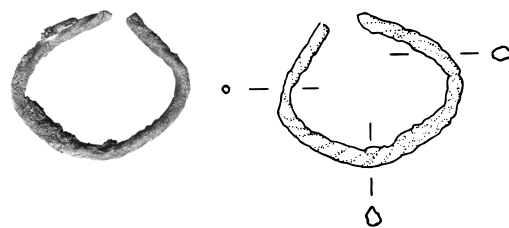
2014 *Die mittellassyrischen Personen- und Rationenlisten aus Tall Šēḫ Ḥamad/Dūr-Katlimmu*. BATSH 18-Texte 6.

Katalog

1. Objekte aus Bronze (Kat. Nr. 1–41)

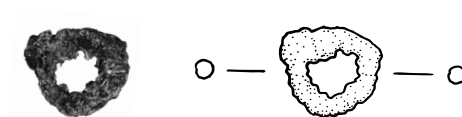
001

Fund-Nr.: SH 83/1527/0201
Gegenstand: Ohrerring
Beschreibung: grünlich, bräunlich, raue Oberfläche, Querschnitt viereckig und tordiert, offen, Enden leicht verjüngt, korrodiert
 vollständig
Maße: H: 0,22 cm; L: 2,5 cm; B: 2,1 cm
Material: Bronze
Funddatum: 08.09.1983
Fundumstände: Raum A, in Lehmziegel des Plattenfußbodens Fs 1527/008
Stratigraphie: Schicht 28
Einmessung: O: 10,70 m; N: 16,35 m; T: 231,57 m
Verbleib: National Museum Deir az-Zor
 Inv. Nr. DeZ 04001



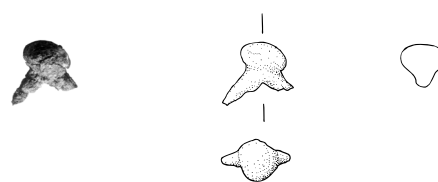
002

Fund-Nr.: SH 82/1527/0723
Gegenstand: Ring
Beschreibung: dunkelgrün, korrodiert, rund, Querschnitt rund, aus Bronzedraht
 vollständig
Maße: H: 0,5 cm; Ø: ca. 1,4 cm
Material: Bronze
Funddatum: 19.09.1982
Fundumstände: Raum A, Testschnitt T 1527/I/28, schwarze Asche Fs 1527/003, Siebfund
Stratigraphie: Schicht 28
Verbleib: National Museum Deir az-Zor, nicht registriert, z.Zt. Berlin



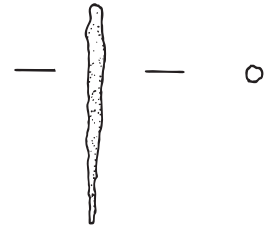
003

Fund-Nr.: SH 78/1527/0016
Gegenstand: Perlenförmiger Aufsatz
Beschreibung: grünlich, rau, keine Originaloberfläche, kugelförmiger Aufsatz auf abgehendem Ringansatz, korrodiert
 Fragment eines Finger- oder Ohrings
Maße: Aufsatz: Ø: 0,6 cm;
 H: 0,75 cm; L: 0,9 cm; B: 0,6 cm
Material: Bronze
Funddatum: 09.05.1978
Fundumstände: T 1527/I/09, Siebfund
Stratigraphie: nicht stratifiziert
Verbleib: National Museum Deir az-Zor, nicht registriert, Tall Šēḫ Ḥamad Magazin

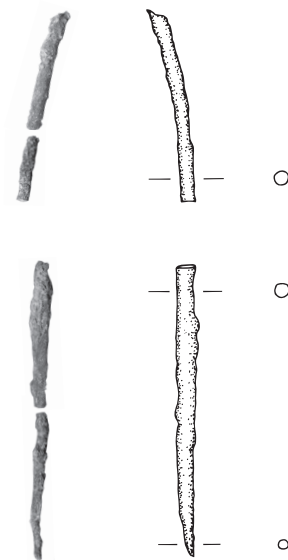


004

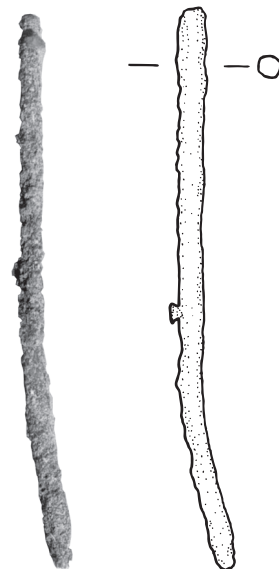
Fund-Nr.: SH 78/1527/0063
Gegenstand: Nadel
Beschreibung: komplett zerfallen, grünliche Bronzekorrosion
 Fragmente
Maße: L: 3,0 cm; Ø: 0,2 cm
Material: Bronze
Funddatum: 17.05.1978
Fundumstände: Raum A, Testschnitt T 1527/I/10, nördliche
 Kante des Sockels auf Mauer M 87
Stratigraphie: Schicht 28
Einmessung: O: 11,35 m; N: 17,81 m; T: 233,79 m
Verbleib: National Museum Deir az-Zor, nicht registriert,
 Tall Šēḥ Ḥamad Magazin

**005**

Fund-Nr.: SH 80/1527/0168
Gegenstand: Nadel
Beschreibung: grünlich braun, Querschnitt rund, spitz zulaufend
 4 Fragmente
Maße: L: 6,3 cm; Ø: 0,2 cm
Material: Bronze
Funddatum: 21.09.1980
Fundumstände: Raum A, südlich von Mauer M 87, Siebfund
Stratigraphie: Schicht 28
Verbleib: National Museum Deir az-Zor, nicht registriert,
 z.Zt. Berlin

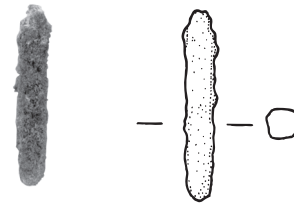
**006**

Fund-Nr.: SH 80/1527/0205
Gegenstand: Nadel
Beschreibung: grünlich braun, korrodiert, Querschnitt rund
 2 Fragmente
Maße: L: 7,4 cm; Ø: 0,3 cm
Material: Bronze
Funddatum: 23.09.1980
Fundumstände: Raum A, südlich von Mauer M 87, dunkelbraune
 Branderde, Siebfund
Stratigraphie: Schicht 28
Verbleib: National Museum Deir az-Zor, nicht registriert,
 z.Zt. Berlin



007

Fund-Nr.: SH 80/1527/0388
Gegenstand: Nadel
Beschreibung: grünlich braun, länglich, Querschnitt, viereckig
 Fragment (Schaft)
Maße: H: 0,5 cm; L: 2,5 cm; B: 0,5 cm
Material: Bronze
Funddatum: 06.10.1980
Fundumstände: Raum A, südlich von Mauer M 87, Siebfund
Stratigraphie: Schicht 28
Verbleib: National Museum Deir az-Zor, nicht registriert,
 z.Zt. Berlin




008

Fund-Nr.: SH 78/1527/0216
Gegenstand: Nadel
Beschreibung: Fragment
Maße: L: ca. 3 cm
Material: Bronze?
Funddatum: 17.05.1978
Fundumstände: Raum A, Testschnitt T 1527/I/10, nördliche
 Kante des Sockels auf Mauer M 87
Stratigraphie: Schicht 28
Einmessung: O: 11,35 m; N: 17,81 m; T: 233,79 m
Verbleib: T. Šeḥ Ḥamad Grabungshaus

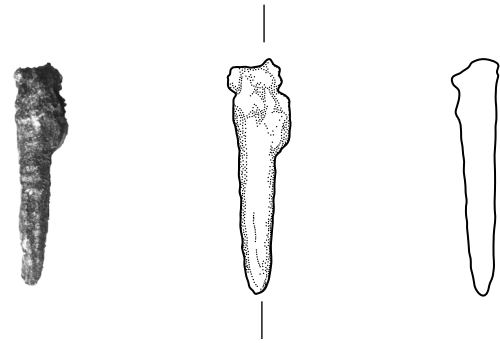
009

Fund-Nr.: SH 81/1527/0295
Gegenstand: Nadel
Beschreibung: grünlich, raue Oberfläche, zylinderförmig, leicht
 zum oberen Ende verdickend und nach zwei
 Seiten erweitert (abgebrochene Öse?), korrodiert
 Fragment
Maße: H: 12,65 cm Ø: 0,39 - 0,45 cm
Material: Bronze
Funddatum: 19.10.1981
Fundumstände: in Mauer M 21, bei Präparierungsarbeiten
Stratigraphie: Schicht 28
Einmessung: O: 7,77 m; N: 10,95 m; T: 231,34 m
Verbleib: National Museum Deir az-Zor
 Inv. Nr. DeZ 03448

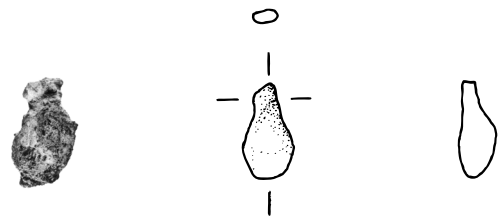


010

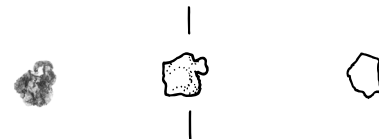
Fund-Nr.: SH 82/1527/0302
Gegenstand: Nadel
Beschreibung: grünlich, spitz zulaufend, Querschnitt viereckig
 Fragment
Maße: H: 0,35 cm; L: 2,5 cm; B: 0,5 cm
Material: Bronze
Funddatum: 15.08.1982
Fundumstände: Raum E", Nordwestecke
Stratigraphie: Schicht 28, Schicht 3 a n.Ftgb.
Einmessung: O: 9,65 m; N: 9,77 m
Verbleib: National Museum Deir az-Zor, nicht registriert,
 z.Zt. Berlin

**011**

Fund-Nr.: SH 82/1527/0397
Gegenstand: Nadelkopf
Beschreibung: bronzefarben, glatt, tropfenförmiger Kopf mit
 Nadelansatz
 Fragment (Gewandnadel?)
Maße: H: 1,3 cm; Ø: 0,7 cm
Material: Bronze
Funddatum: 14.09.1982
Fundumstände: Raum E, Testschnitt T 1527/II/16, Erweiterung
 vor Mauer M 32
Stratigraphie: Schicht 28, Schicht 3 a n.Ftgb.
Einmessung: O: 10,88 m; N: 4,90 m; T: 232,21 m
Verbleib: National Museum Deir az-Zor, nicht registriert,
 Tall Šēḥ Ḥamad Magazin


**012**

Fund-Nr.: SH 82/1527/0607
Gegenstand: Nadelkopf
Beschreibung: unregelmäßige Oberfläche, grün und braun,
 Absatz im Übergang zwischen Nadelkopf und
 Nadel, korrodiert
 Fragment
Maße: H: 0,6 cm; L: 0,5 cm; B: 0,4 cm
Material: Bronze
Funddatum: 01.09.1982
Fundumstände: Bereich L, Testschnitt T 1529/II/07 nördlich von
 Mauer M 10, in
 lockerer brauner Erde
Stratigraphie: Schicht 28, Schicht 3 b n.Ftgb.
Einmessung: O: 14,45 m; N: 18,70 m; T: 233,49 m
Verbleib: National Museum Deir az-Zor, nicht registriert,
 Tall Šēḥ Ḥamad Magazin



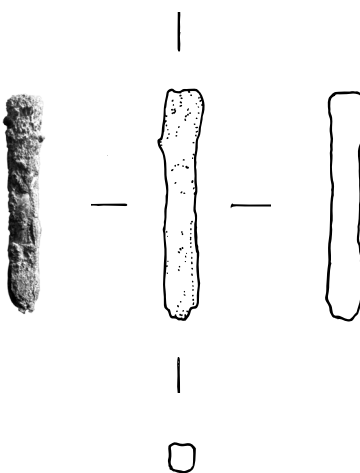
013

Fund-Nr.: SH 83/1527/0087
Gegenstand: Nadel
Beschreibung: grün, korrodiert, stabförmig, Querschnitt rund
 3 Fragmente
Maße: L: 7 cm; Ø: 0,2 cm
Material: Bronze
Funddatum: 01.10.1983
Fundumstände: Raum D, Fs 1527/377, Schutt aus der mittleren Rinne der Inst. 66
Stratigraphie: Schicht 28, Schicht 3 d n.Ftgb.
Einmessung: O: 10,20 m; N: 8,85 m; T: 231,68 m
Verbleib: National Museum Deir az-Zor, nicht registriert, z.Zt. Berlin



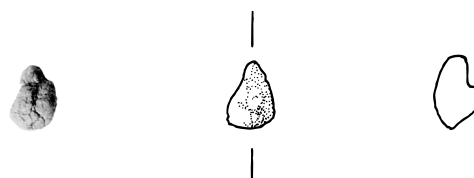
014

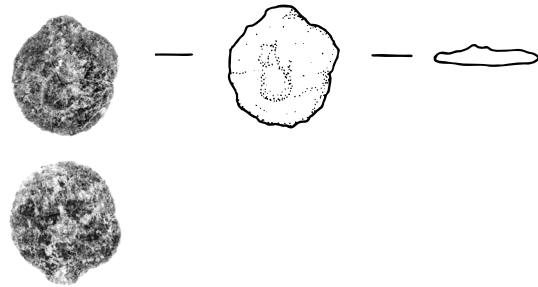
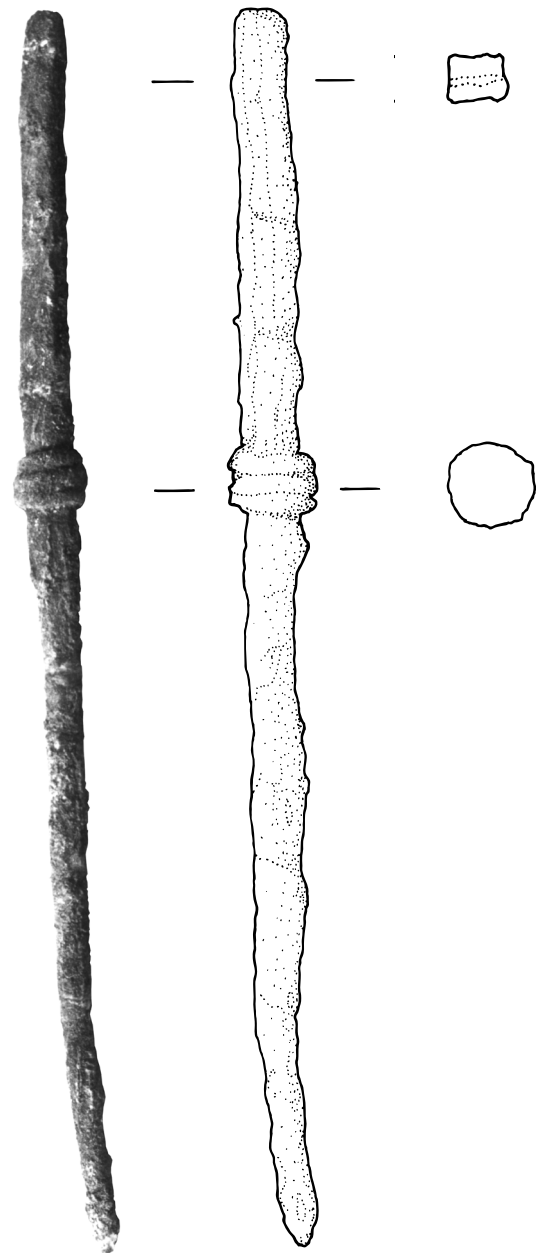
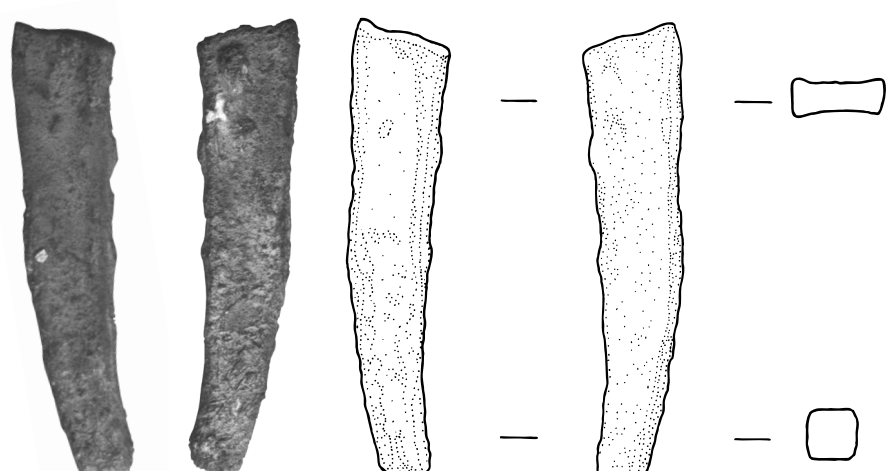
Fund-Nr.: SH 83/1527/0100
Gegenstand: Nadel
Beschreibung: grün, korrodiert, stabförmig mit leicht verdicktem Ende, Querschnitt viereckig
 Fragment
Maße: H: 0,5 cm; L: 2,9 cm; B: 0,5 cm
Material: Bronze
Funddatum: 27.09.1983
Fundumstände: Raum J, Tordurchgang 46, direkt auf Boden Fs 1527/395a an westlicher Torwange
Stratigraphie: Schicht 28, Schicht 3 b n.Ftgb.
Einmessung: O: 5,86 m; N: 11,92 m; T: 231,41 m
Verbleib: National Museum Deir az-Zor, nicht registriert, z.Zt. Berlin



015

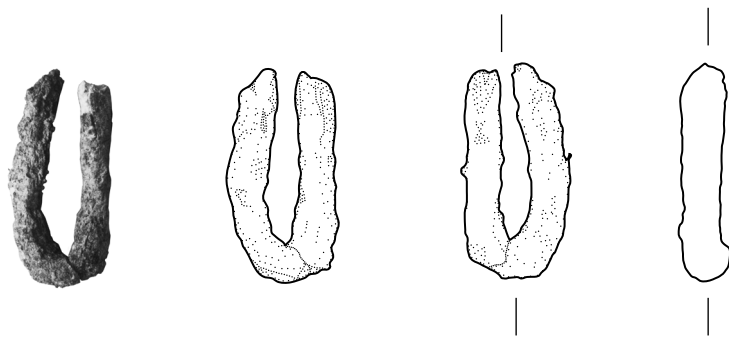
Fund-Nr.: SH 84/1525/0092
Gegenstand: Nadelkopf
Beschreibung: grün, raue Oberfläche, kugelartig mit Ansatz der Nadel, korrodiert
 Fragment
Maße: H: 0,9 cm; Ø: ca. 0,6 cm
Material: Bronze
Funddatum: 13.09.1984
Fundumstände: Raum Q, Fs 1525/020 in Lehmziegelschutterde knapp über Boden Inst. 7
Stratigraphie: Schicht 28, Schicht 3 d n.Ftgb.
Einmessung: O: 6,06 m; N: 14,60 m; T: 233,83
Verbleib: National Museum Deir az-Zor, nicht registriert, Tall Šēḫ Ḥamad Magazin



016*Fund-Nr.:* SH 82/1527/0406*Gegenstand:* Anhänger*Beschreibung:* annähernd rund, mit Ansatz einer Öse, Unterseite flach, Oberseite erhaben, korrodiert nahezu vollständig*Maße:* H: 0,3 cm; Ø: 1,4 cm*Material:* Bronze*Funddatum:* 16.09.1982*Fundumstände:* Erosionsrinne westlich von Testschnitt T 1527/II/02, auf Mauer M 41, beim Schuttatragen*Stratigraphie:* nicht stratifiziert*Einmessung:* O: 14,75 m; N: 2,23 m; T: 234,57 m*Verbleib:* National Museum Deir az-Zor, nicht registriert, Tall Šēḥ Ḥamad Magazin**017***Fund-Nr.:* SH 80/1527/0221*Gegenstand:* Stab*Beschreibung:* grünlich, bräunlich, Oberfläche rau, oberhalb des Nodus ein Vierkantstab sich verjüngend; der Nodus ist in drei Ringe gegliedert, dessen mittlerer erhabener ausgearbeitet ist; unterhalb des Nodus ein spitz zulaufender Rundstab, korrodiert vollständig*Maße:* H: 0,69 cm; L: 16,3 cm; B: 0,65 cm; Ring Ø: 1,0–1,05 cm; (oberhalb der Verdickung); Ø: 0,35–0,65 cm (unterhalb der Verdickung)*Material:* Bronze*Funddatum:* 25.09.1980*Fundumstände:* Raum A, südlich von Mauer M 87, dunkelbraune Branderde*Stratigraphie:* Schicht 28*Einmessung:* O: 11,21 m; N: 15,87 m; T: 232,71 m*Verbleib:* National Museum Deir az-Zor, nicht registriert, Tall Šēḥ Ḥamad Magazin**018***Fund-Nr.:* SH 81/1527/0229*Gegenstand:* Schaft*Beschreibung:* grünlich braun, länglich und leicht gebogen, Querschnitt rechteckig, eine Seite konisch, Fragment*Maße:* H: 0,6 cm; L: 6,1 cm; B: 0,8 cm*Material:* Bronze*Funddatum:* 14.10.1981*Fundumstände:* Raum A, vor Mauer M 21, in hellem rötlichem Lehmziegelschutt*Stratigraphie:* Schicht 28*Einmessung:* O: 10,48 m; N: 16,45 m; T: 232,25 m*Verbleib:* National Museum Deir az-Zor, nicht registriert, z.Zt. Berlin


019

Fund-Nr.: SH 82/1527/0312
Gegenstand: Objekt
Beschreibung: grünlich, stabförmig, hufeisenförmig gebogen
 Fragment
Maße: L: 2,8 cm; Ø: 0,4 cm
Material: Bronze
Funddatum: 17.08.1982
Fundumstände: südlich von Raum F, aus Erosionsrinne unterhalb von Kanal 1, Reinigungsarbeiten
Stratigraphie: nicht stratifiziert
Verbleib: National Museum Deir az-Zor, nicht registriert, z.Zt. Berlin




020

Fund-Nr.: SH 80/1527/0109
Gegenstand: Plättchen
Beschreibung: grün, braun, flach mit unregelmäßige rauer Oberfläche, mit der Branderde verbacken, korrodiert
 Fragment
Maße: Plättchen: H: ca. 0,2 cm; L: 2,65 cm; B: 2,65 cm
 Gesamtobjekt: H: 1,9 cm; L: 4,0 cm; B: 3,5 cm
Material: Bronze
Fundumstände: Raum A, südlich von Mauer M 87, schwarz-braune Branderde
Funddatum: 18.09.1980
Stratigraphie: Schicht 28
Einmessung: O: 12,50 m; N: 16,60 m; T: 232,93 m
Verbleib: National Museum Deir az-Zor, nicht registriert, Tall Šēḫ Ḥamad Magazin



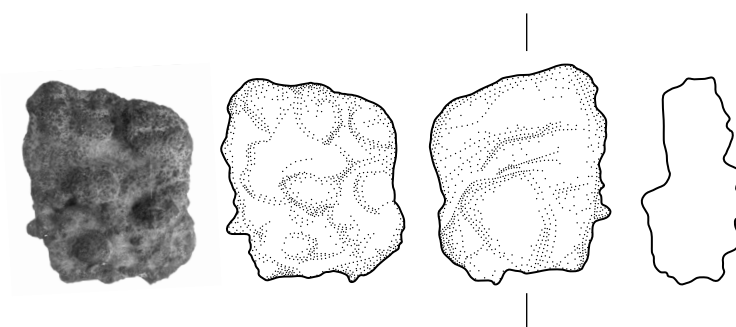
021

Fund-Nr.: SH 81/1527/0200
Gegenstand: Plättchen
Beschreibung: grünlich braun, flach, rund
 Fragment
Maße: H: 0,4 cm; Ø: 1,7 cm
Material: Bronze
Funddatum: 12.10.1981
Fundumstände: Raum A, aus schwarzer Asche, Siebfund
Stratigraphie: Schicht 28
Verbleib: National Museum Deir az-Zor, nicht registriert, z.Zt. Berlin



022

Fund-Nr.: SH 82/1527/0352
Gegenstand: Plättchen
Beschreibung: rostbraun, flach, unregelmäßige Oberfläche, geschmolzen
 Fragment
Maße: H: 0,9 cm; L: 2,6 cm; B: 2,3 cm
Material: Eisen
Funddatum: 30.08.1982
Fundumstände: Raum G, westlich vom Torbogen 34
Stratigraphie: Schicht 28, Schicht 3 a n.Ftgb.
Einmessung: O: 6,59 m; N: 10,20 m; T: 232,79 m
Verbleib: National Museum Deir az-Zor, nicht registriert, z.Zt. Berlin

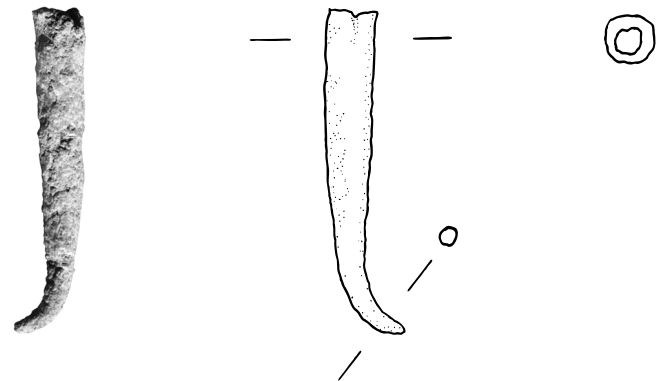


023

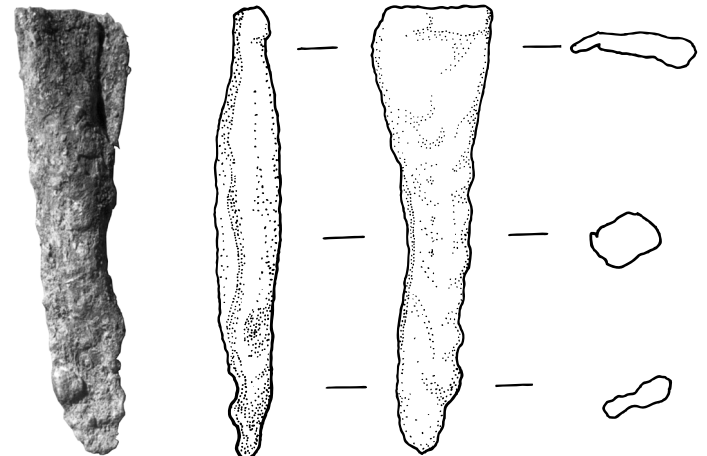
Fund-Nr.: SH 82/1529/0053
Gegenstand: Objekt
Beschreibung: grünlich braun, flach, unregelmäßige Oberfläche
 Fragment
Maße: H: 0,4 cm; L: 1,6 cm; B: 1 cm
Material: Bronze
Funddatum: 02.09.1982
Fundumstände: Bereich L, Testschnitt T 1529/II/07, Siebfund
Stratigraphie: Schicht 28, Schicht 3 b n.Ftgb.
Verbleib: National Museum Deir az-Zor, nicht registriert,
 z.Zt. Berlin

**024**

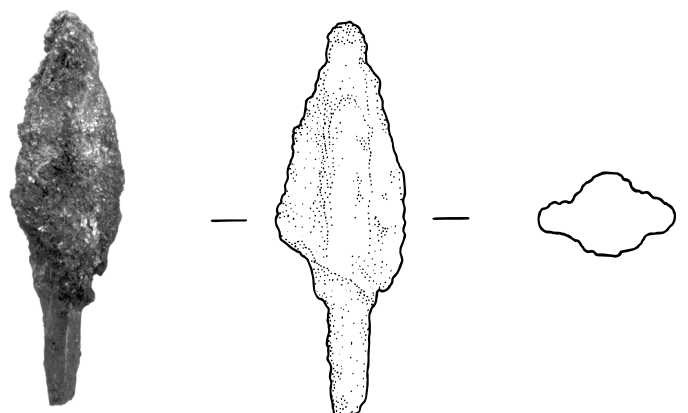
Fund-Nr.: SH 80/1527/0027
Gegenstand: Spindelhaken (?)
Beschreibung: grünlich, korrodiert, länglich, konisch zulaufend
 und im Querschnitt rund mit umgebogener
 Spitze, innen hohl
 Fragment
Maße: L: 4,3 cm; Ø: 0,7 cm
Material: Bronze
Funddatum: 14.09.1980
Fundumstände: Raum A, südlich von Mauer M 87, aus schwar-
 zer Ascheschicht, Siebfund
Stratigraphie: Schicht 28
Verbleib: National Museum Deir az-Zor, nicht registriert,
 z.Zt. Berlin

**025**

Fund-Nr.: SH 80/1527/0028
Gegenstand: Spindelhaken (?)
Beschreibung: grünlich, trichterförmig gebogen, verdrückt,
 spitz zulaufend
 Fragment
Maße: H: 0,9 cm; L: 5,9 cm; B: 1,2 cm
Material: Bronze
Funddatum: 15.09.1980
Fundumstände: Raum A, Aschegrube
Stratigraphie: Schicht 28
Verbleib: National Museum Deir az-Zor, nicht registriert,
 z.Zt. Berlin

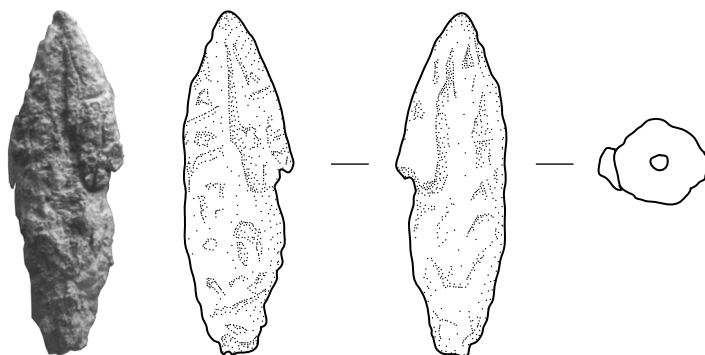
**026**

Fund-Nr.: SH 78/1527/0205
Gegenstand: Pfeilspitze
Beschreibung: braun, grünlich, lanzettförmig, mit ausgeprägter
 Mittelrippe und vierkantigem Schäftungsdorn,
 korrodiert
 vollständig
Maße: H: 0,78 cm L: 4,85 cm; B: 1,25 cm
Material: Bronze
Funddatum: 25.05.1978
Fundumstände: Raum A, Aschelinse in Lehmziegelschutt
Stratigraphie: Schicht 28
Einmessung: O: 10,52 m; N: 17,09 m; T: 233,14 m
Verbleib: National Museum Deir az-Zor,
 Fj SH 78/174



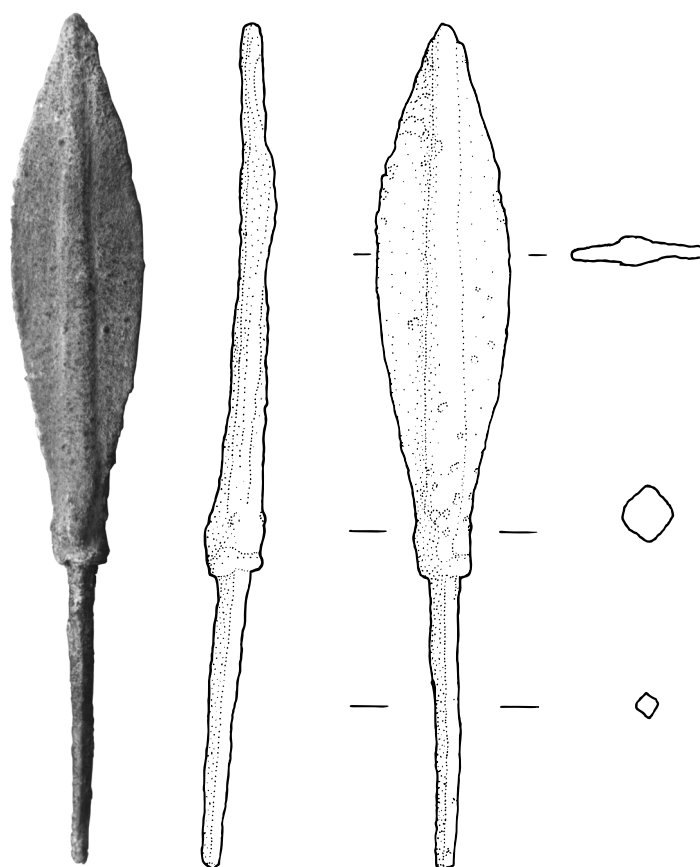
027

Fund-Nr.: SH 82/1529/0049
Gegenstand: Pfeilspitze
Beschreibung: grünlich, korrodiert, eine Seite spitz zulaufend, Flügelansatz
 Fragment
Maße: L: 2,3 cm; Ø: ca. 0,7 cm
Material: Bronze
Funddatum: 31.08.1982
Fundumstände: Bereich L, Testschnitt T 1529/II/07, Fs 1529/001
Stratigraphie: Schicht 28, Schicht 3 a n.Ftgb.
Einmessung: O: 15,05 m; N: 2,20 m; T: 233,02 m
Verbleib: National Museum Deir az-Zor, nicht registriert, z.Zt. Berlin



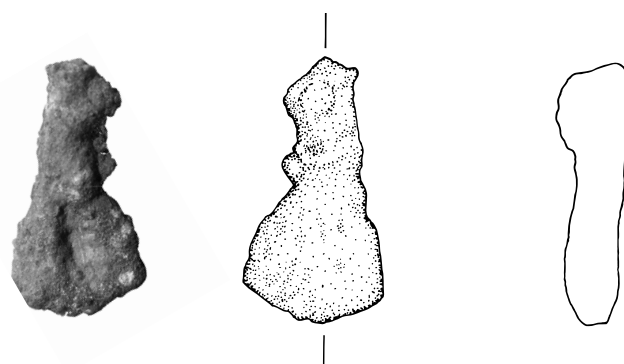
028

Fund-Nr.: SH 81/1527/0205
Gegenstand: Pfeilspitze
Beschreibung: grün, Oberfläche rau, lanzettförmig, mit Mittelrippe und vierkantigem Schäftungsdorn, korrodiert
 vollständig
Maße: H: 0,79 cm; L: 11,22 cm; B: 1,78 cm
Material: Bronze
Funddatum: 13.10.1981
Fundumstände: Raum A, Ecke Mauer M 6 / M 21, aus hellem, rötlich-braunem Lehmziegelschutt
Stratigraphie: Schicht 28
Einmessung: O: 10,60 m; N: 16,39 m; T: 232,30 m
Verbleib: National Museum Deir az-Zor, Inv. Nr. DeZ 03444



029

Fund-Nr.: SH 80/1527/0086
Gegenstand: Objekt
Beschreibung: grün, korrodiert, flach, zu einer Seite spitz zulaufend
 Fragment
Maße: H: 1 cm; L: 3,4 cm; B: 1,8 cm
Material: Bronze
Funddatum: 17.09.1980
Fundumstände: Raum A, südlich von Mauer M 87, brauner Lehmziegelschutt
Stratigraphie: Schicht 28
Einmessung: O: 12,96 m; N: 16,39 m; T: 233,01 m
Verbleib: National Museum Deir az-Zor, nicht registriert, z.Zt. Berlin



030

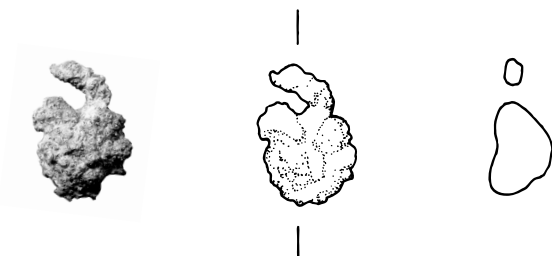
Fund-Nr.: SH 80/1527/0190
Gegenstand: Objekt
Beschreibung: grün-braun, flach, länglich mit halbrundem Absatz, korrodiert
 Fragment
Maße: H: 1,3 cm; L: 3,6 cm; B: 1,9 cm
Material: Bronze
Funddatum: 22.09.1980
Fundumstände: Raum A, südlich von Mauer M 87, dunkelbraune Branderde
Stratigraphie: Schicht 28
Einmessung: O: 12,34 m; N: 15,78 m; T: 232,81 m
Verbleib: National Museum Deir az-Zor, nicht registriert, z.Zt. Berlin

**031**

Fund-Nr.: SH 81/1527/0287
Gegenstand: Objekt
Beschreibung: grün, korrodiert, rundlich, unregelmäßige Form
 Fragment
Maße: H: 0,6 cm; L: 1,9 cm; B: 1,9 cm
Material: Bronze
Funddatum: 18.10.1981
Fundumstände: Raum A, an Grenze zwischen rezentem Füllmaterial und altem Lehmziegelschutt
Stratigraphie: Schicht 28
Einmessung: O: 11,35 m; N: 16,28 m; T: 232,16 m
Verbleib: National Museum Deir az-Zor, nicht registriert, z.Zt. Berlin


**032**

Fund-Nr.: SH 84/1525/0093
Gegenstand: Objekt
Beschreibung: grün, braun, unregelmäßige Oberfläche, Rückseite ursprünglich vermtl. plan, Vorderseite erhaben, mit Ösenansatz am oberen Ende, korrodiert
 Fragment (evtl. Anhänger)
Maße: H: 1,7 cm; L: 1,2 cm; B: 0,7 cm;
 Öse Ø: ca. 0,35 cm
Material: Bronze
Funddatum: 13.09.1984
Fundumstände: Raum Q, Fs 1525/020 direkt auf Boden Fs 1525/021
Stratigraphie: Schicht 28, Schicht 3 d n.Ftgb.
Einmessung: O: 6,77 m; N: 14,35 m; T: 233,70 m
Verbleib: National Museum Deir az-Zor, nicht registriert, Tall Šēḥ Ḥamad Magazin



033

Fund-Nr.: SH 81/1527/0448
Gegenstand: Objekt
Beschreibung: grün, korrodiert, flach, länglich, eine Seite flach und leicht gebogen, andere Seite unregelmäßig
 Fragment
Maße: H: 0,4 cm; L: 2,4 cm; B: 1,5 cm
Material: Bronze
Funddatum: 11.10.1981
Fundumstände: Raum A, heller Lehmziegelschutt und schwarze Asche
Stratigraphie: Schicht 28
Verbleib: National Museum Deir az-Zor, nicht registriert, z.Zt. Berlin



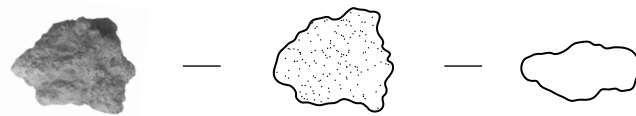
034

Fund-Nr.: SH 82/1527/0142
Gegenstand: Objekt
Beschreibung: grün, korrodiert, unregelmäßige Form und Oberfläche
 Fragment
Maße: H: 1 cm; L: 1,4 cm; B: 1,3 cm
Material: Bronze
Funddatum: 04.09.1982
Fundumstände: Raum A, an Mauer M 87, zwischen Fs 1527/002 und 1527/005, Siebfund
Stratigraphie: Schicht 28
Verbleib: National Museum Deir az-Zor, nicht registriert, z.Zt. Berlin



035

Fund-Nr.: SH 82/1527/0325
Gegenstand: Objekt
Beschreibung: grünlich braun, korrodiert, unregelmäßige Form
 Fragment
Maße: H: 0,7 cm; L: 1,6 cm; B: 1,3 cm
Material: Bronze
Funddatum: 21.08.1982
Fundumstände: Raum C, direkt an Mauer M 21
Stratigraphie: Schicht 28, Schicht 3 b n.Ftgb.
Einmessung: O: 9,30 m; N: 12,10 m; T: 232,58 m
Verbleib: National Museum Deir az-Zor, nicht registriert, z.Zt. Berlin



036

Fund-Nr.: SH 82/1529/0054
Gegenstand: Objekt
Beschreibung: grün, korrodiert, unregelmäßige Form
 Fragment
Maße: H: 0,3 cm; L: 0,8 cm; B: 0,7 cm
Material: Bronze
Funddatum: 04.09.1982
Fundumstände: Bereich L, Testschnitt T 1529/II/07, aus Ascheschicht Fs 1529/001
Stratigraphie: Schicht 28, Schicht 3 a n.Ftgb.
Einmessung: O: 14,72 m; N: 2,60 m; T: 233,51 m
Verbleib: National Museum Deir az-Zor, nicht registriert, z.Zt. Berlin

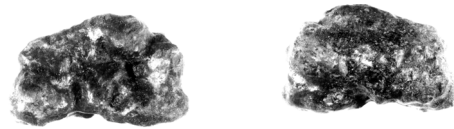


037


Fund-Nr.: SH 80/1527/0148
Gegenstand: Objekt
Beschreibung: braun grünlich, unregelmäßige Oberfläche und Form, korrodiert
 Fragment
Maße: H: 1,5 cm; L: 1,8 cm; B: 1,4 cm
Material: Bronze
Funddatum: 20.09.1980
Fundumstände: Raum A, südlich von Mauer M 87, schwarzbraune Branderde
Stratigraphie: Schicht 28
Einmessung: O: 12,05 m; N: 16,20 m; T: 232,88 m
Verbleib: National Museum Deir az-Zor, nicht registriert, Tall Šēḥ Ḥamad Magazin

**038**


Fund-Nr.: SH 80/1527/0212
Gegenstand: Objekt
Beschreibung: grün-braun, unregelmäßige Oberfläche, unregelmäßige längliche Form, korrodiert
 Fragment
Maße: H: 1,1 cm; L: 2,35 cm; B: 1,55 cm
Material: Bronze
Funddatum: 23.09.1980
Fundumstände: Raum A, südlich von Mauer M 87
Stratigraphie: Schicht 28
Einmessung: O: 10,76 m; N: 16,33 m; T: 232,77 m
Verbleib: National Museum Deir az-Zor, nicht registriert, Tall Šēḥ Ḥamad Magazin

**039**

Fund-Nr.: SH 80/1527/0225
Gegenstand: 2 Objekte
Beschreibung: braun grünlich, unregelmäßige Form und Oberfläche, korrodiert
 2 Fragmente
Maße: Fragment 1: H: 1,1 cm; L: 2,1 cm; B: 1,45 cm
 Fragment 2: H: 0,5 cm; L: 0,84 cm; B: 0,66 cm
Material: Bronze
Funddatum: 25.09.1980
Fundumstände: Raum A, südlich von Mauer M 87, dunkelbraune Branderde, Siebfund
Stratigraphie: Schicht 28
Verbleib: National Museum Deir az-Zor, nicht registriert, Tall Šēḥ Ḥamad Magazin


**040**

Fund-Nr.: SH 80/1527/0071
Gegenstand: 24 Objekte
Beschreibung: grünlich, grau-braun, Oberfläche rau, diverse unregelmäßige Formen, korrodiert
 Fragmente
Maße: größtes Fragment: H: 1,25 cm; L: 1,9 cm; B: 1,3 cm
Material: Bronze
Funddatum: 17.09.1980
Fundumstände: Raum A, südlich von Mauer M 87
Stratigraphie: Schicht 28
Verbleib: National Museum Deir az-Zor, nicht registriert, Tall Šēḥ Ḥamad Magazin



041

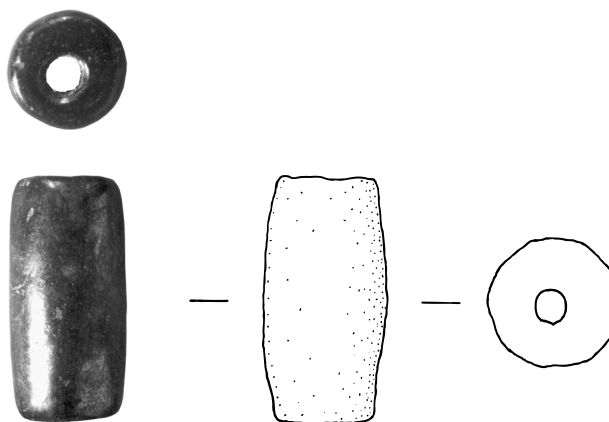
Fund-Nr.: SH 80/1527/0383
Gegenstand: 65 Objekte
Beschreibung: braun, grün, unregelmäßige Oberflächen und Formen, korrodiert
 Fragmente
Maße: größtes Fragment: H: 0,85 cm; L: 2,05 cm; B: 1,07 cm
Material: Bronze
Funddatum: 05.10.1980
Fundumstände: Raum A, südlich von Mauer M 87, ganze Fläche
Stratigraphie: Schicht 28
Verbleib: National Museum Deir az-Zor, nicht registriert, Tall Šēḫ Ḥamad Magazin



2. Objekte aus Stein (Kat. Nr. 42–101)

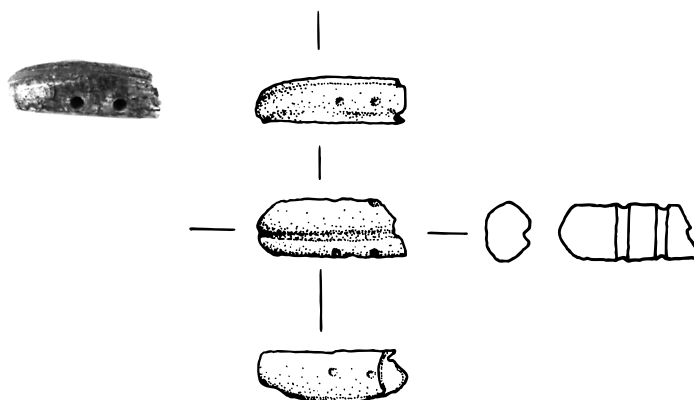
042

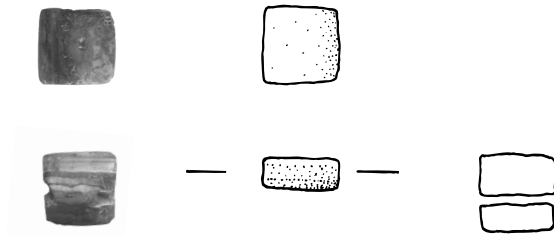
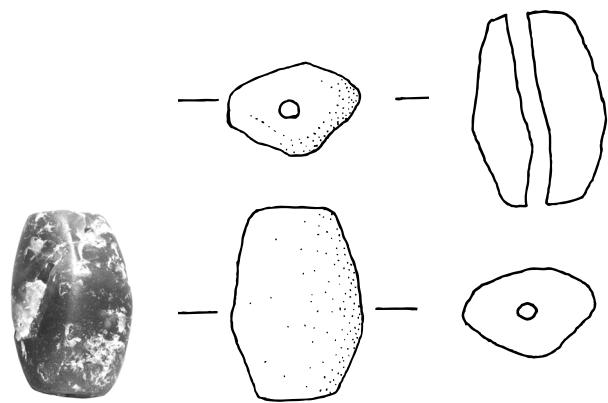
Fund-Nr.: SH 78/1527/0117
Gegenstand: Perle oder Rohling eines Rollsiegels
Beschreibung: schwarz, geglättete Oberfläche, zylinderförmig mit Längsdurchbohrung (nicht ganz zentral, abgerundete Kanten)
 vollständig
Maße: H: 3,21 cm; Ø: ca. 1,6 cm; Durchlochung Ø: 0,41 cm
Material: Hämatith
Funddatum: 21.05.1978
Fundumstände: Raum A, Mauer M 87 im Brandschutt auf Lehmziegel
Stratigraphie: Schicht 28
Einmessung: O: 10,51 m; N: 17,82 m; T: 233,55 m
Verbleib: National Museum Deir az-Zor, Fj SH78/113



043

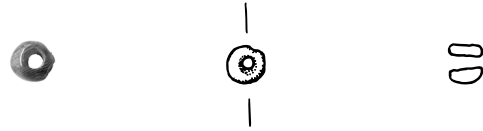
Fund-Nr.: SH 80/1527/0291
Gegenstand: Perle
Beschreibung: grau, länglich, mit einer Rille und 2 Durchlochungen in der Langseite
 Fragment
Maße: H: 0,75 cm; L: 2 cm; B: 0,6 cm; Durchlochungen: Ø: ca. 0,1 cm
Material: Quarzit
Funddatum: 01.10.1980
Fundumstände: Raum A, südlich von Mauer M 87, dunkelbraune Branderde, Siebfund
Stratigraphie: Schicht 28
Verbleib: National Museum Deir az-Zor, nicht registriert, z.Zt. Berlin



044*Fund-Nr.:* SH 81/1527/0182*Gegenstand:* Perle*Beschreibung:* rötlichbraun bis braun, weiß, marmoriert, gemasert, Oberfläche glatt, Grundfläche quadratisch, flach, zweiflügelig, Querschnitt konvex (senkrecht zur Maserung), Durchlochung entlang der Maserung
vollständig*Maße:* H: 1,01 cm L: 1,02 cm B: 0,41 cm*Material:* Achat*Funddatum:* 12.10.1981*Fundumstände:* Raum A, in braunschwarzer Asche*Stratigraphie:* Schicht 28*Einmessung:* O: 11,44 m; N: 15,95 m; T: 232,35 m*Verbleib:* National Museum Deir az-Zor,
Fj SH 81/128, DeZ 03474/16**045***Fund-Nr.:* SH 83/1527/0058*Gegenstand:* Perle*Beschreibung:* rotbraun, marmoriert, geglättete Oberfläche, länglich mit rautenförmigem Querschnitt, nicht gleichmäßig, zu der Durchlochung sich an allen Seiten verjüngend, abgerundete Kanten
vollständig*Maße:* H: 1,1 cm; L: 2,59 cm; B: 1,7 cm*Material:* Karneol*Funddatum:* 22.09.1983*Fundumstände:* Raum E, braune Erde unter Steinlage,
Fs 1527/406*Stratigraphie:* Schicht 28, Schicht 3 f n.Ftg.*Einmessung:* O: 12,20 m; N: 4,57 m; T: 231,92 m*Verbleib:* National Museum Deir az-Zor,
Inv. Nr. DeZ 04016**046***Fund-Nr.:* SH 81/1527/0308*Gegenstand:* Perle*Beschreibung:* rotbraun, rosa, orange, marmoriert, glatte Oberfläche, rund mit unregelmäßigen Oberflächen, Durchlochung nicht zentral
nahezu vollständig*Maße:* H: 0,46 cm; Ø: 0,53 - 0,58 cm;
Durchlochung Ø: 0,19 - 0,21 cm*Material:* Karneol*Funddatum:* 20.10.1981*Fundumstände:* Raum A, Ecke Mauer M 6 /M 21, rötlicher Lehmziegelschutt mit viel Asche, Siebfund*Stratigraphie:* Schicht 28*Verbleib:* National Museum Deir az-Zor,
Inv. Nr. DeZ 03474/14

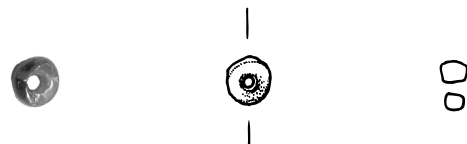
047

Fund-Nr.: SH 81/1527/0345
Gegenstand: Perle
Beschreibung: rotbraun, marmoriert, glatte Oberfläche, Kanten abgerundet, zylindrisch, Durchlochung nicht zentral
 vollständig
Maße: H: 0,45 cm; Ø: 0,5 cm;
 Durchlochung Ø: 0,15 - 0,25 cm
Material: Karneol
Funddatum: 25.10.1981
Fundumstände: Raum A, vor Mauer M 21, rötlicher Lehmziegelschutt über weißlicher Schicht, Siebfund
Stratigraphie: Schicht 28
Verbleib: National Museum Deir az-Zor,
 Inv. Nr. DeZ 03474/03



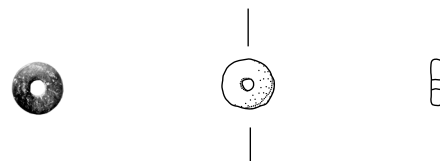
048

Fund-Nr.: SH 81/1527/0423
Gegenstand: Perle
Beschreibung: rotbraun marmoriert, durchscheinend, rundlich, abgerundete Kanten, große zentrale Durchlochung, eine Seite mit Durchlochung nicht parallel zur anderen
Maße: H: 0,42 cm; Ø: ca. 0,6 cm
Material: Karneol
Funddatum: 02.11.1981
Fundumstände: Raum A, beim Putzen des Sockels von Mauer M 7/8 in grau-schwarzem Brandschutt, Siebfund
Stratigraphie: Schicht 28
Verbleib: National Museum Deir az-Zor
 Inv. Nr. DeZ 03474/06



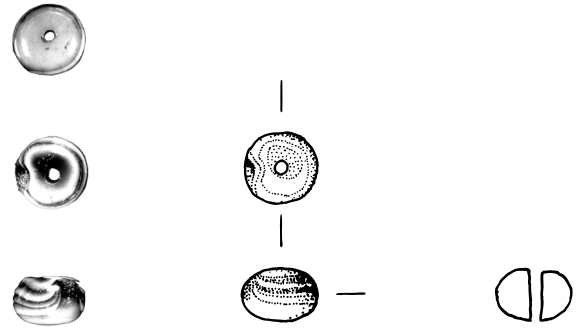
049

Fund-Nr.: SH 84/1525/0053
Gegenstand: Perle
Beschreibung: graubraun marmoriert, rund, scheibenförmig
 vollständig
Maße: H: 0,15 cm; Ø: 0,65 cm;
 Durchlochung Ø: 0,15 cm
Material: Stein
Funddatum: 02.09.1984
Fundumstände: Raum Q, Fs 1525/008
Stratigraphie: Schicht 28, Schicht 3 c n.Ftgb.
Einmessung: O: 6,27 m; N: 13,11 m; T: 234,67 m
Verbleib: National Museum Deir az-Zor, nicht registriert,
 Tall Šēh Ḥamad Magazin



050

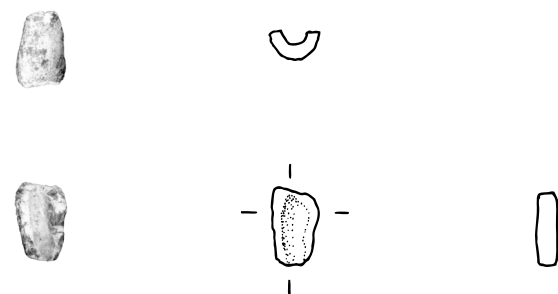
Fund-Nr.: SH 82/1527/0334
Gegenstand: Perle
Beschreibung: braun-weiß gemasert, rundlich, an Ober- und Unterseite leicht abgeflacht, sehr glatte Oberfläche vollständig
Maße: H: 0,7 cm; Ø: 1,0 cm; Durchlochung Ø: 0,15 cm
Material: Onyx
Funddatum: 23.08.1982
Fundumstände: Raum C, Testschnitt T 1527/I/24, im Lehmziegelschutt Fs 1527/316
Stratigraphie: Schicht 28, Schicht 3 a n.Ftgb.
Einmessung: O: 12,00 m; N: 11,70 m; T: 233,13 m
Verbleib: National Museum Deir az-Zor
 Inv. Nr. DeZ 03851

**051**

Fund-Nr.: SH 81/1527/0393
Gegenstand: Perle
Beschreibung: rotbraun, dunkelbraun, marmoriert, doppelkonisch, länglich oval, tonnenartig dunkelbraun-rot gemasert vollständig
Maße: H: 0,55 cm; Ø: ca. 0,41 cm; Durchlochung Ø: 0,13 cm
Material: Eisenkiesel (?)
Funddatum: 29.10.1981
Fundumstände: Raum A, Ecke Mauern M 6 /M 21, rötlicher und brauner Lehmziegelschutt mit Asche, Siebfund
Stratigraphie: Schicht 28
Verbleib: National Museum Deir az-Zor
 Inv. Nr. DeZ 03474/04


**052**

Fund-Nr.: SH 82/1527/0440
Gegenstand: Perle
Beschreibung: weißlich braun, zylindrisch Fragment, eine Längshälfte
Maße: H: 1,0 cm; Ø: ca. 0,7 cm; Durchlochung Ø: ca. 0,3 cm
Material: Kalk
Funddatum: 26.09.1982
Fundumstände: Raum D, direkt über Boden Inst. 66, vor Mauer M 28, unter Versturz
Stratigraphie: Schicht 28, Schicht 3 c n.Ftgb.
Einmessung: O: 11,10 m; N: 9,45 m; T: 232,02 m
Verbleib: National Museum Deir az-Zor,
 Inv. Nr. DeZ 03851



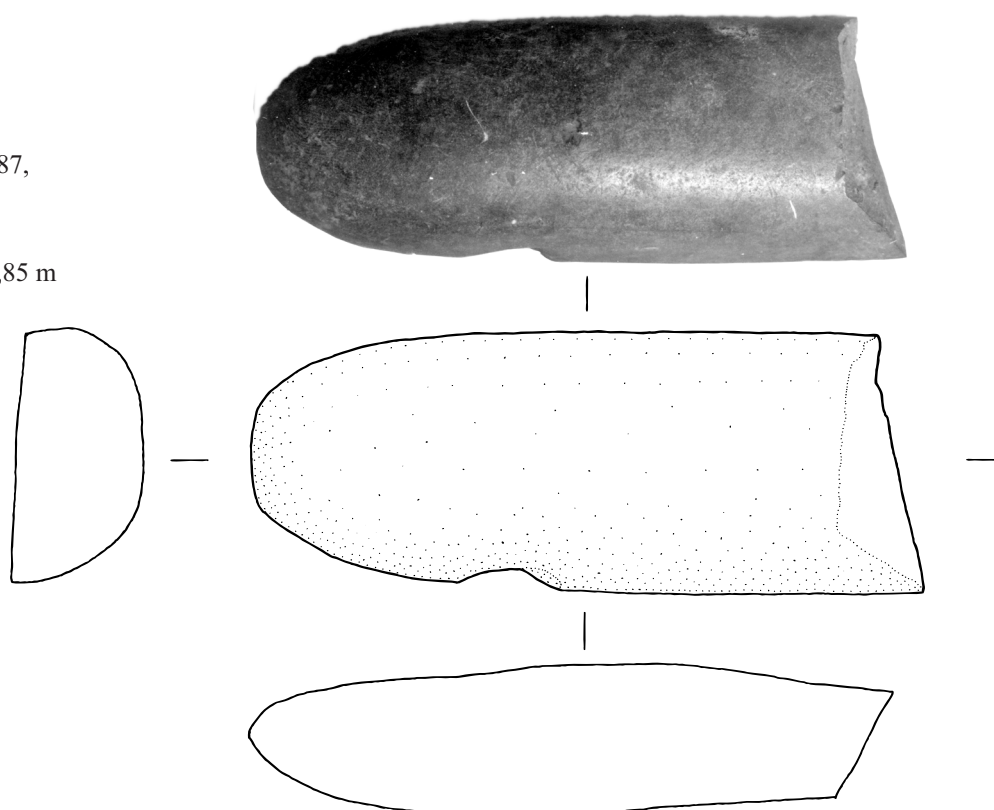
053

Fund-Nr.: SH 80/1527/0289
Gegenstand: Wetzstein
Beschreibung: braun, länglich und im Querschnitt oval, mit abgesetztem Ansatz für die Querdurchbohrung am einen Ende
 vollständig
Maße: H: 1,5 cm; L: 9,7 cm; B: 2,9 cm; Durchlochung: Ø: ca. 0,4 cm
Material: Kalkstein
Funddatum: 01.10.1980
Fundumstände: Raum A, südlich von Mauer M 87, dunkelbraune Branderde
Stratigraphie: Schicht 28
Einmessung: O: 10,74 m; N: 16,06 m; T: 232,56 m
Verbleib: National Museum Deir az-Zor, nicht registriert, z.Zt. Berlin



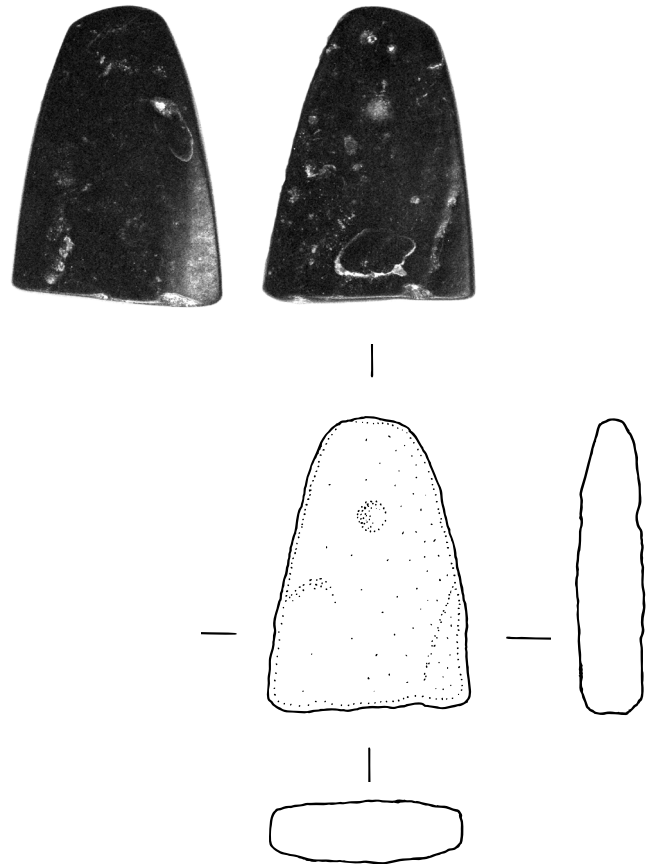
054

Fund-Nr.: SH 80/1527/0114
Gegenstand: Wetzstein
Beschreibung: graubraun, länglich halbrunder Querschnitt, Schleifspuren an Ober- und Unterseite
 Fragment
Maße: H: 1,9 cm; L: 9 cm; B: 3,4 cm
Material: Kalkstein
Funddatum: 01.10.1980
Fundumstände: Raum A, südlich von Mauer M 87, schwarzbraune Branderde
Stratigraphie: Schicht 28
Einmessung: O: 10,64 m; N: 17,34 m; T: 232,85 m
Verbleib: National Museum Deir az-Zor, nicht registriert, z.Zt. Berlin




055

Fund-Nr.: SH 82/1527/0946
Gegenstand: Wetzstein
Beschreibung: schwarz, keilförmig, flach, poliert, Ecken abgerundet
 Fragment
Maße: H: 0,8 cm; L: 3,8 cm; B: 2,8 cm
Material: Stein
Funddatum: 03.10.1982
Fundumstände: Raum A, Quadrant I/IV, Kaverne in Mauer M 21, rezenter Füllschutt, Siebfund
Stratigraphie: nicht stratifiziert
Verbleib: National Museum Deir az-Zor, nicht registriert, z.Zt. Berlin

**056**

Fund-Nr.: SH 84/1525/0076
Gegenstand: Gewicht
Beschreibung: hellbraun beige, glatte unregelmäßige Oberfläche mit vielen kleinen Eintiefungen, massive Brand- und Schmauchspuren
 Fragment
Maße: H: 3,35 cm; L: 7,2 cm; B: 5,4 cm;
 Durchlochung: erste Seite Ø: 1,3 cm;
 zweite Seite Ø: 1,5–1,8 cm
Material: Stein
Funddatum: 10.09.1984
Fundumstände: Raum Q, Fs 1525/018, Abtiefen der Asche
Stratigraphie: Schicht 28, Schicht 3 c n.Ftgb.
Einmessung: O: 5,65 m; N: 13,20 m; T: 233,57 m
Verbleib: National Museum Deir az-Zor, nicht registriert, Tall Šeḥ Ḥamad Magazin



057

Fund-Nr.: SH 78/1527/0099

Gegenstand: Klinge

Beschreibung: schwarz, zweifach abgesetzte Oberseite, flache Unterseite, leicht raue Oberfläche, Schneide retuschiert (Unterseite)
Fragment

Maße: H: 0,45 cm; L: 3,35 cm; B: 2,9 cm

Material: Flint

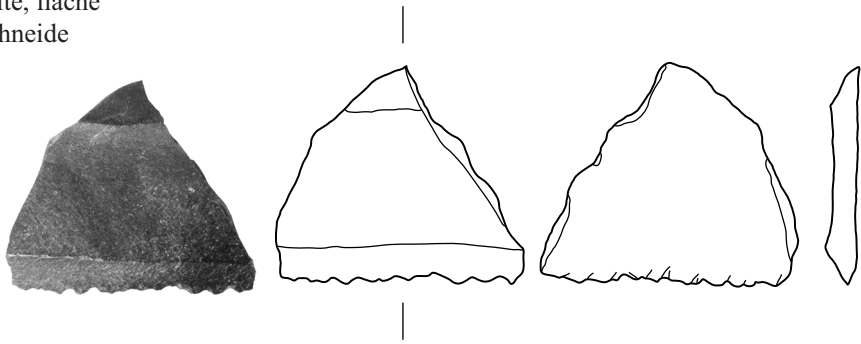
Funddatum: 20.05.1978

Fundumstände: Raum A, Testschnitt T 1527/I/12, im Brandschutt auf Mauer M 87

Stratigraphie: Schicht 28

Einmessung: O: 11,06 m; N: 18,14 m; T: 233,57 m

Verbleib: National Museum Deir az-Zor, nicht registriert, Tall Šēḫ Ḥamad Magazin



058

Fund-Nr.: SH 80/1527/0437

Gegenstand: Klinge

Beschreibung: schwarz, mit zwei glatten Seiten, eine Schneide bildend, Abschlagspuren
Fragment

Maße: H: 0,78 cm; L: 2,05 cm; B: 1,69 cm

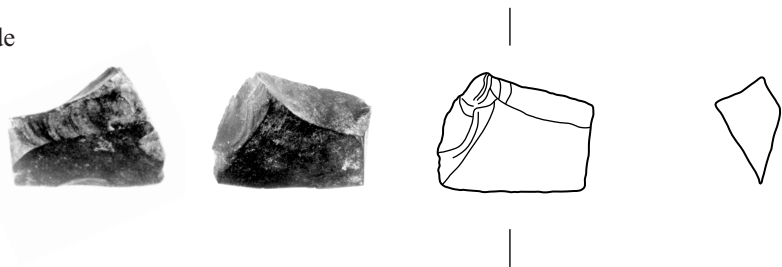
Material: Flint

Funddatum: 17.09.1980

Fundumstände: Raum A, südlich von Mauer M 87

Stratigraphie: Schicht 28

Verbleib: National Museum Deir az-Zor, nicht registriert, Tall Šēḫ Ḥamad Magazin



059

Fund-Nr.: SH 80/1527/0467

Gegenstand: Klinge

Beschreibung: graubraun, zwei abgeflachte Seiten, eine Außenseite der ehemaligen Knolle
Fragment

Maße: H: 1,01 cm; L: 2,7 cm; B: 2,9 cm


Material: Flint

Funddatum: 17.09.1980

Fundumstände: Raum A, südlich von Mauer M 87

Stratigraphie: Schicht 28

Verbleib: National Museum Deir az-Zor, nicht registriert, Tall Šēḫ Ḥamad Magazin



060

Fund-Nr.: SH 81/1527/0097

Gegenstand: Bohrer (?)

Beschreibung: grau, beige, eine Seite flach, eine Spitze, Cortex, Retuschen
vollständig

Maße: H: 1,4 cm; 3,8 cm; B: 3,5 cm

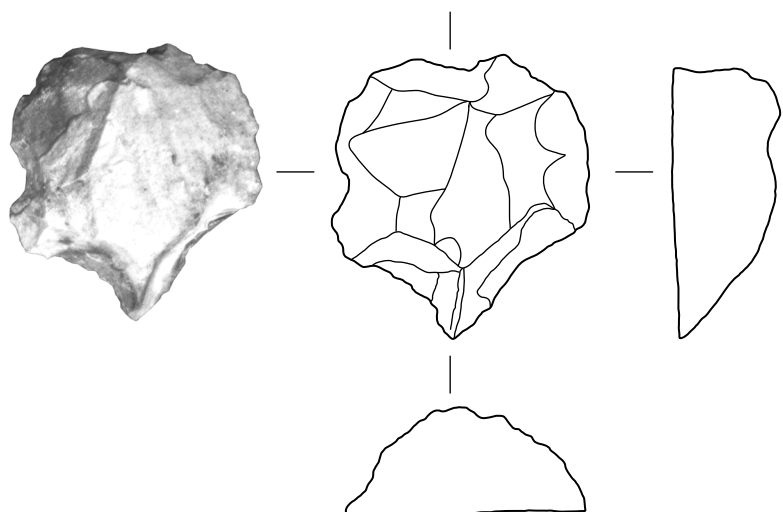
Material: Flint

Funddatum: 03.10.1981

Fundumstände: Raum A, weicher Lehmziegelschutt, Siebfund

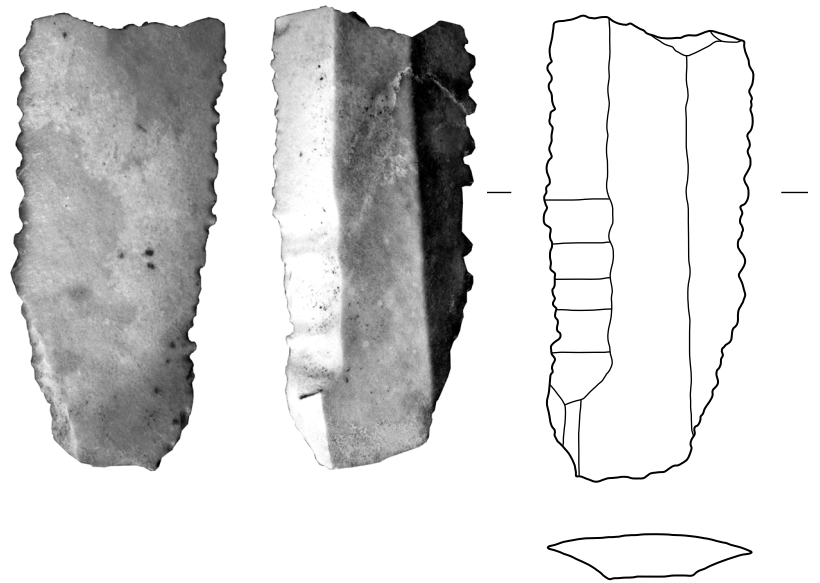
Stratigraphie: Schicht 28

Verbleib: National Museum Deir az-Zor, nicht registriert, z.Zt. Berlin

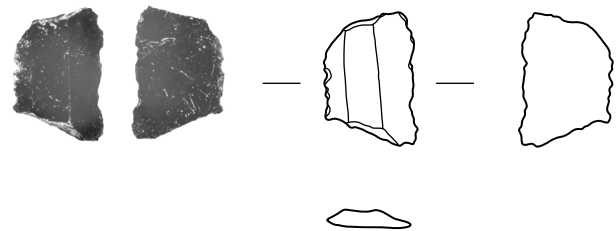


061

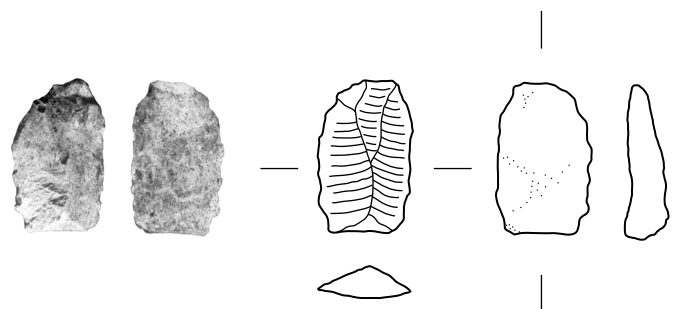
Fund-Nr.: SH 83/1527/0039
Gegenstand: Klinge
Beschreibung: hellgrau, beige, glatte flache Rückseite, Vorderseite mit breitem Mittelgrat und einer flachen Schneideseite und einer nachgeschlagenen (reparierten) Schneideseite, beidseitig retuschiert, Spitze und Basis abgebrochen
 Fragment
Maße: H: 0,6 cm; L: 6,15 cm; B: 1,73 cm
Material: Flint
Funddatum: 12.09.1983
Fundumstände: Fs 1527/400, Schuttschicht im Kanalbett von Kanal 2, Nordwestecke
Stratigraphie: nicht stratifiziert
Einmessung: O: 6,42 m; N: 15,47 m; T: 231,67 m
Verbleib: National Museum Deir az-Zor, nicht registriert, Tall Šēḥ Ḥamad Magazin

**062**

Fund-Nr.: SH 82/1527/0387
Gegenstand: Klinge
Beschreibung: schwarz durchscheinend, Rückseite glatt und flach, Vorderseite mit Mittelgrat (bikonvex?), Retuschen
 Fragment
Maße: H: 0,2 cm; L: 1,7 cm; B: 1,2 cm
Material: Obsidian
Funddatum: 12.09.1982
Fundumstände: Kanal 1, Testschnitt T 1527/II/13
Stratigraphie: nicht stratifiziert
Einmessung: O: 15,10 m; N: 2,76 m; T: 235,30 m
Verbleib: National Museum Deir az-Zor, nicht registriert, Tall Šēḥ Ḥamad Magazin

**063**

Fund-Nr.: SH 82/1527/0428
Gegenstand: Klinge
Beschreibung: rötlich braun, mit Mittelgrat (zur Spitze hin geteilter Mittelgrat), ohne Spitze, mit Retuschen, Brandspuren
 Fragment
Maße: H: 0,4 cm; L: 1,9 cm; B: 1,1 cm
Material: Flint
Funddatum: 20.09.1982
Fundumstände: Raum R, Fs 1527/354 von Testschnitt T 1527/II/14
Stratigraphie: aus eingeschwemmtem Schuttband mit sekundär verlagertem Material des 3./2. Jt., nicht stratifiziert
Einmessung: O: 17,77 m; N: 1,60 m; T: 234,01 m
Verbleib: National Museum Deir az-Zor, nicht registriert, Tall Šēḥ Ḥamad Magazin



064

Fund-Nr.: SH 82/1527/0391

Gegenstand: Klinge

Beschreibung: hell, braungrau, glatte Oberfläche, Rückseite flach, Vorderseite mit Mittelgrat, keine Schneide, stattdessen teilkreisförmige Aussparungen/Rundungen (Umarbeitung ?) keine Retuschen
Fragment

Maße: H: 2,7 cm; L: 2,9 cm; Ø: 0,5 cm

Material: Flint

Funddatum: 12.09.1982

Fundumstände: Raum E, Testschnitt T 1527/III/16, aus Abraum

Stratigraphie: nicht stratifiziert

Verbleib: National Museum Deir az-Zor, nicht registriert, Tall Šēḫ Ḥamad Magazin



065

Fund-Nr.: SH 84/1525/0058

Gegenstand: Klinge

Beschreibung: grau, spitz zulaufend, eine Seite abgefacht, mit Retuschen vollständig

Maße: H: 0,9 cm; L: 4,4 cm; B: 1,9 cm

Material: Flint

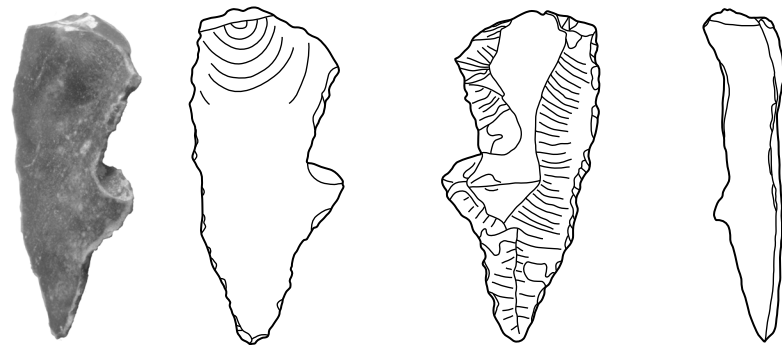
Funddatum: 03.09.1984

Fundumstände: Raum Q, Fs 1525/009

Stratigraphie: Schicht 28, Schicht 3 c n.Ftgb.

Einmessung: O: 6,80 m; N: 14,48 m; T: 234,44 m

Verbleib: National Museum Deir az-Zor, nicht registriert, z.Zt. Berlin



066

Fund-Nr.: SH 83/1527/0024

Gegenstand: Klinge

Beschreibung: hellbraun bräunlich, keilförmiger Querschnitt, glatte Abschlagseiten, Rückseite unregelmäßig, einseitig retuschiert
Fragment

Maße: H: 0,85 cm; L: 4,4 cm; B: 1,95 cm

Material: Flint

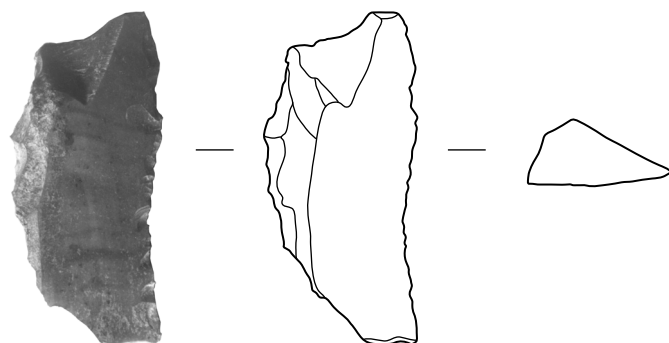
Funddatum: 08.09.1983

Fundumstände: Raum C, Testschnitt T 1527/I/08, in unterster Lage der Lehmziegel von Mauer M 6

Stratigraphie: Schicht 28

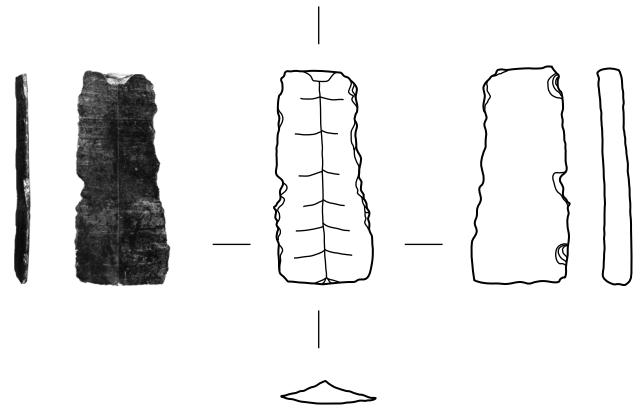
Einmessung: O: 12,85 m; N: 13,80 m; T: 231,05 m

Verbleib: National Museum Deir az-Zor, nicht registriert, Tall Šēḫ Ḥamad Magazin

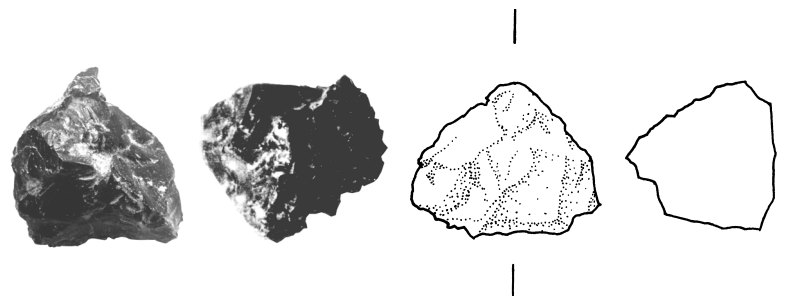


067

Fund-Nr.: SH 82/1525/0032
Gegenstand: Klinge
Beschreibung: schwarz, leicht grünlich marmoriert, Unterseite
glatt leicht erhaben, Oberseite mit Mittelgrat,
Retuschen, Spitze abgebrochen
Fragment
Maße: H: 0,25 cm; L: 2,75 cm B: 1,2 cm
Material: Obsidian
Funddatum: 10.10.1982
Fundumstände: beim Putzen der Mauer M 95, in Fugenmaterial
nahe Mauerabgang M 22
Stratigraphie: Schicht 28
Einmessung: O: 8,32 m; N: 15,03 m; T: 235,17 m
Verbleib: National Museum Deir az-Zor, nicht registriert,
Tall Šēḥ Ḥamad Magazin

**068**

Fund-Nr.: SH 78/1527/0139
Gegenstand: Objekt
Beschreibung: schwarz, glänzend, eine Seite mit ehemaliger
Oberfläche, ansonsten Bruchseiten mit scharfen
Kanten
Fragment
Maße: H: 2,0 cm; L: 2,4 cm; B: 2,1 cm
Material: Obsidian
Funddatum: 22.05.1978
Fundumstände: Raum A, südlich von Mauer M 87 in Asche
Stratigraphie: Schicht 28
Verbleib: National Museum Deir az-Zor, nicht registriert,
Tall Šēḥ Ḥamad Magazin

**069**

Fund-Nr.: SH 82/1527/0359
Gegenstand: Abschlag
Beschreibung: schwarz, durchscheinend, keilförmig, Schlags-
puren
Fragment
Maße: H: 0,4 cm; L: 1,25 cm; B: 0,8 cm
Material: Obsidian
Funddatum: 01.09.1982
Fundumstände: Raum C, Testschnitt T 1527/I/26, in Westprofil,
Fs 1527/323
Stratigraphie: Schicht 28, Schicht 3 b n.Ftgb.
Einmessung: O: 13,20 m; N: 10,55 m; T: 232,52 m
Verbleib: National Museum Deir az-Zor, nicht registriert,
z.Zt. Berlin



070

Fund-Nr.: SH 82/1527/0380

Gegenstand: Reibstein

Beschreibung: feinporig, grau, unregelmäßige Unterseite
geglättete Oberseite mit Mulde
Fragment

Maße: H: 6,9 cm; L: 22,9 cm; B: 15,7 cm

Material: Basalt


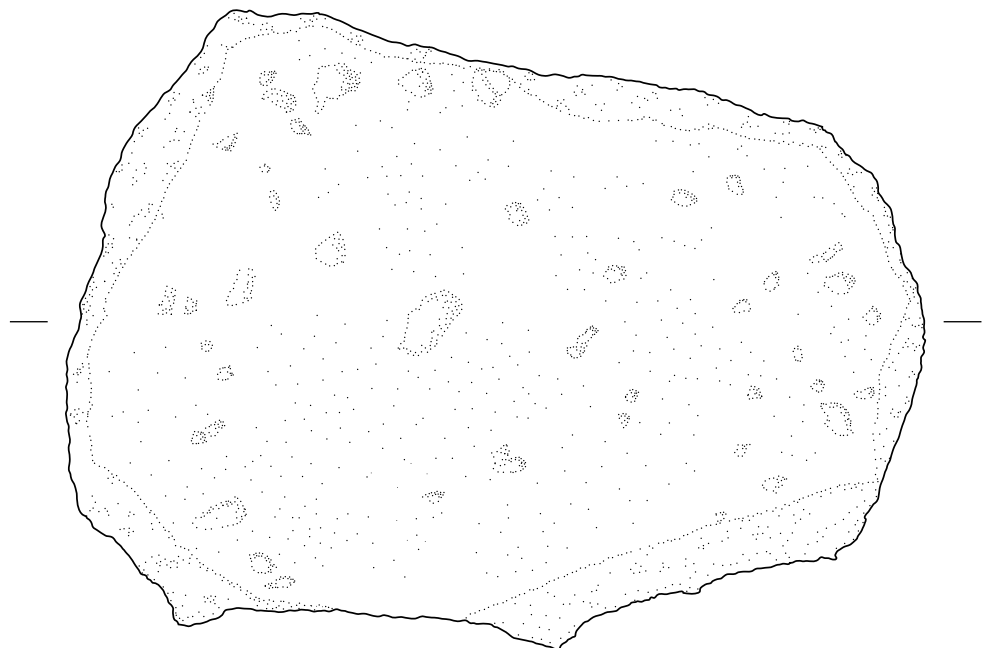

Funddatum: 07.09.1982

Fundumstände: Raum E, Testschnitt T 1527/III/15
an Mauer M 32

Stratigraphie: Schicht 28, Schicht 3 a n.Ftgb.


Einmessung: O: 8,65 m; N: 3,84 m; T: 232,13 m

Verbleib: National Museum Deir az-Zor,
nicht registriert,
Tall Šēḫ Ḥamad Magazin



071

Fund-Nr.: SH 84/1525/0170
Gegenstand: Reibstein
Beschreibung: grau, porös, Oberseite gelättet, muldenförmig,
 Unterseite grob abgeflacht
 Fragment
Maße: H: 7,2 cm; L: 36,5 cm; B: 21,8 cm
Material: Basalt
Funddatum: 04.10.1984
Fundumstände: Raum N, Schwemmschichten
Stratigraphie: nicht stratifiziert
Verbleib: T. Šēḥ Ḥamad Grabungshaus



M 1:2

072

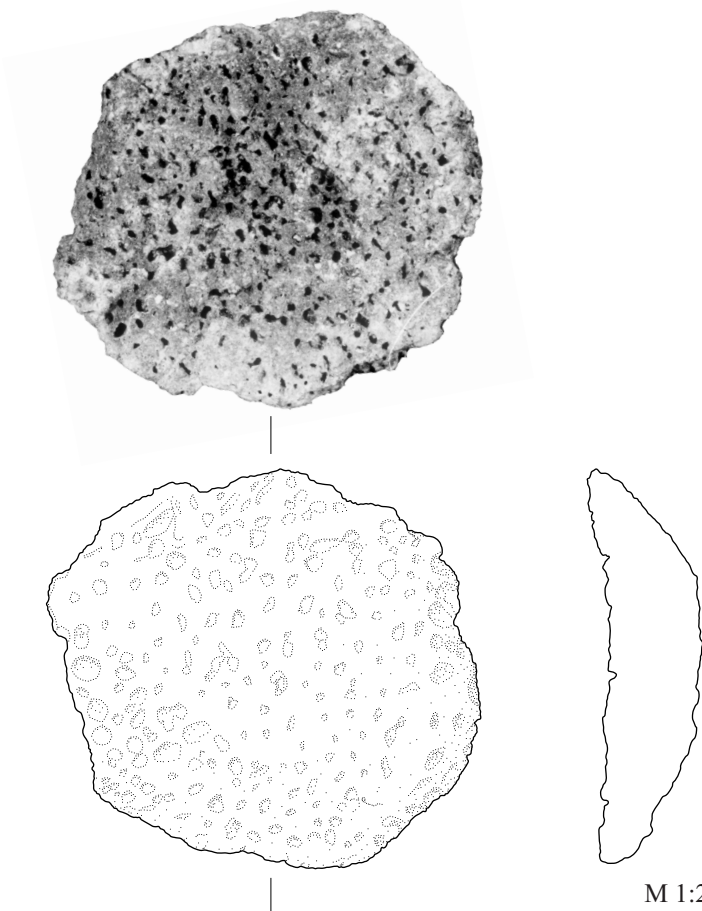
Fund-Nr.: SH 84/1525/0149
Gegenstand: Reibstein
Beschreibung: grau, porös, kugelsegmentförmig
 Fragment
Maße: H: 8,8 cm; L: 31 cm; B: 17,0 cm
Material: Basalt
Funddatum: 30.09.1984
Fundumstände: Raum Q, Fs 1525/008
Stratigraphie: Schicht 28, Schicht 3 c n.Ftgb.
Einmessung: O: 7,70; N: 13,43; T: 233,74
Verbleib: T. Šēḥ Ḥamad Grabungshaus



M 1:2

073


Fund-Nr.: SH 82/1527/0223
Gegenstand: Reibstein
Beschreibung: grobporig, grau, Oberseite abgerundet, Brand- und Schmauchspuren
 Fragment
Maße: H: 3,1 cm; L: 11,9 cm; B: 10,1 cm
Material: Basalt
Funddatum: 15.09.1982
Fundumstände: Raum A, Testschnitt T 1527/I/27, Fs 1527/004, rötlicher Lehmziegelschutt mit viel Asche und Scherben
Stratigraphie: Schicht 28
Einmessung: O: 13,50 m; N: 16,50 m; T: 232,90 m
Verbleib: National Museum Deir az-Zor, nicht registriert, Tall Šēḫ Ḥamad Magazin



M 1:2

074

Fund-Nr.: SH 82/1527/0610
Gegenstand: Reibstein
Beschreibung: grobporig, grau, abgeflachte Oberseite, abgerundete Unterseite, ovale Grundform
 Fragment
Maße: H: 10,0 cm; L: 28,9 cm; B: 18,2 cm
Material: Basalt
Funddatum: 21.09.1982
Fundumstände: Bereich L, Testschnitt T 1529/II/10, westlich Fs 1527/013 an Mauer M 10
Stratigraphie: Schicht 28, Schicht 3 b n.Ftgb.
Einmessung: O: 14,10 m; N: 18,80 m; T: 232,58 m
Verbleib: National Museum Deir az-Zor, nicht registriert, Tall Šēḫ Ḥamad Magazin



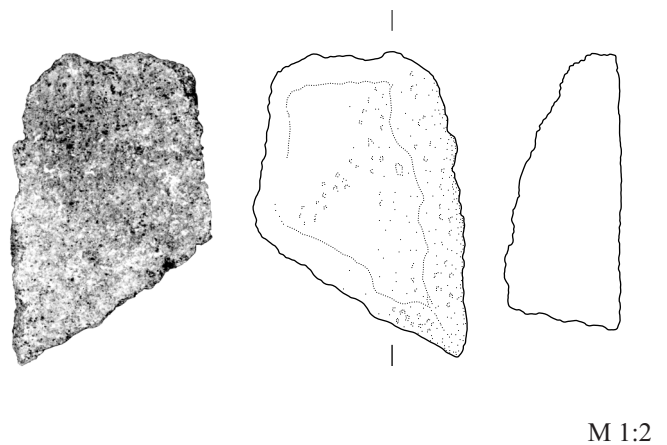
M 1:4

075

Fund-Nr.: SH 80/1527/0094
Gegenstand: Reibstein
Beschreibung: anthrazit, feinporig, abgeflacht und gerundet, Ober- und Unterseite abgeschliffen
 Fragment
Maße: H: 3,6 cm; L: 13,7 cm; B: 10,1 cm
Material: Basalt
Funddatum: 18.09.1980
Fundumstände: Raum A, südlich von Mauer M 87, Lehmziegelschutt mit Asche
Stratigraphie: Schicht 28
Einmessung: O: 10,84 m; N: 16,05 m; T: 233,04 m
Verbleib: National Museum Deir az-Zor, nicht registriert, z.Zt. Berlin

**076**

Fund-Nr.: SH 82/1527/0229
Gegenstand: Reibstein
Beschreibung: grau, relativ feinporig, oben abgeflacht, unten abgerundet, Brand- und Schmauchspuren an der Rückseite
 Fragment
Maße: H: 2,8 cm; L: 8,2 cm; B: 5,4 cm
Material: Basalt
Funddatum: 15.09.1982
Fundumstände: Raum A, Testschnitt T 1527/I/27, an Mauer M 87, Fs 1527/004, rötlicher Lehmziegelschutt mit viel Asche und Scherben
Stratigraphie: Schicht 28
Einmessung: O: 13,31 m; N: 15,98 m; T: 232,80 m
Verbleib: National Museum Deir az-Zor, nicht registriert, Tall Šēḥ Ḥamad Magazin



077

Fund-Nr.: SH 80/1527/0386

Gegenstand: 5 Reibsteinfragmente

Beschreibung: schwarz, porige Oberfläche, Fragmente 1-3 mit abgeflachter Oberseite (Reibfläche) und einer abgerundete Unterseite, zwei weitere abgerundete Unterseite

Fragmente

Maße: Fragment 1: H: 2,7 cm; L: 9,51 cm; B: 6,98 cm
 Fragment 2: H: 3,21 cm; L: 8,92 cm; B: 4,2 cm
 Fragment 3: H: 2,95 cm; L: 8,41 cm; B: 7,83 cm
 Fragment 4: H: 6,35 cm; L: 10,15 cm; B: 4,4 cm
 Fragment 5: H: 3,25 cm; L: 9,15 cm; B: 6,84 cm


Material: Basalt

Funddatum: 05.10.1980

Fundumstände: Raum A, südlich von Mauer M 87, Siebfund

Stratigraphie: Schicht 28

Verbleib: National Museum Deir az-Zor, nicht registriert, Tall Šēḫ Ḥamad Magazin



078

Fund-Nr.: SH 82/1527/0768

Gegenstand: Reibstein

Beschreibung: grau, porös, zwei abgeflachte Seiten, Brand- und Schmauchspuren

Fragment

Maße: H: 5,4 cm; L: 8,1 cm; B: 4,3 cm

Material: Basalt

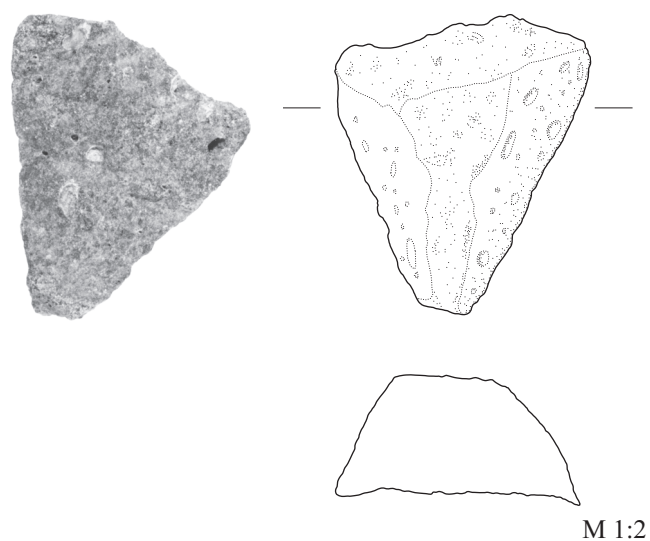
Funddatum: 20.09.1982

Fundumstände: Raum A, Testschnitt T 1527/I/28, Fs 1527/004, aus bräunlichem Lehmziegelschutt mit wenig Asche, an Mauer M 7/8

Stratigraphie: Schicht 28


Einmessung: O: 13,13 m; N: 15,25 m; T: 232,42 m

Verbleib: National Museum Deir az-Zor, nicht registriert, Tall Šēḫ Ḥamad Magazin



079

Fund-Nr.: SH 82/1527/0386
Gegenstand: Reibstein
Beschreibung: dunkelgrau, porös, abgeflachte Oberseite und abgerundete stark geglättete Unterseite
 Fragment (vermtl. sekundär wiederverwandtes Reibsteinfragment)
Maße: H: 4,2 cm; L: 13,3 cm; B: 7,2 cm
Material: Basalt
Funddatum: 08.09.1982
Fundumstände: Raum E, Testschnitt T 1527/III/15, Fs 1527/341
Stratigraphie: Schicht 28, Schicht 3 c n.Ftgb.
Einmessung: O: 4,70 m; N: 9,33 m; T: 231,94 m
Verbleib: National Museum Deir az-Zor, nicht registriert, Tall Šēḥ Ḥamad Magazin



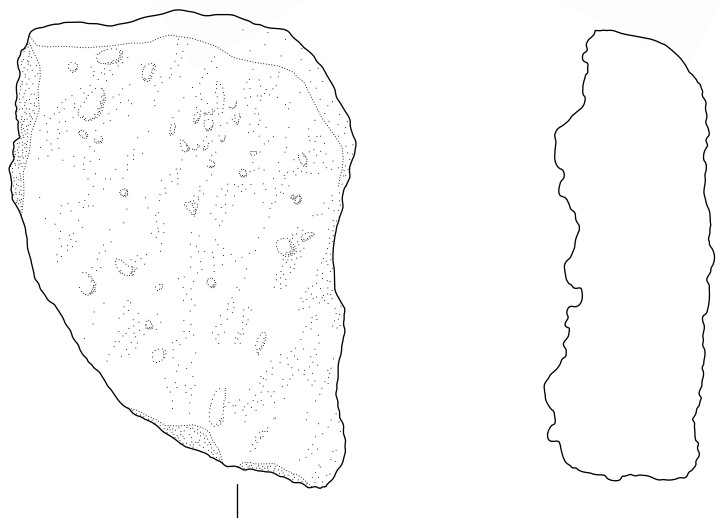
M 1:2

080

Fund-Nr.: SH 84/1527/0011
Gegenstand: Reibstein
Beschreibung: grau, porös
 Fragment
Maße: H: 9,4 cm; L: 13 cm; B: 8,4
Material: Basalt
Funddatum: 03.10.1984
Fundumstände: Raum M; Fs 1527/017, vor Mauer M 22
Stratigraphie: Schicht 28, Schicht 3 b n.Ftgb.
Einmessung: O: 11,25; N: 0,70; T: 233,54
Verbleib: T. Šēḥ Ḥamad Grabungshaus

**081**


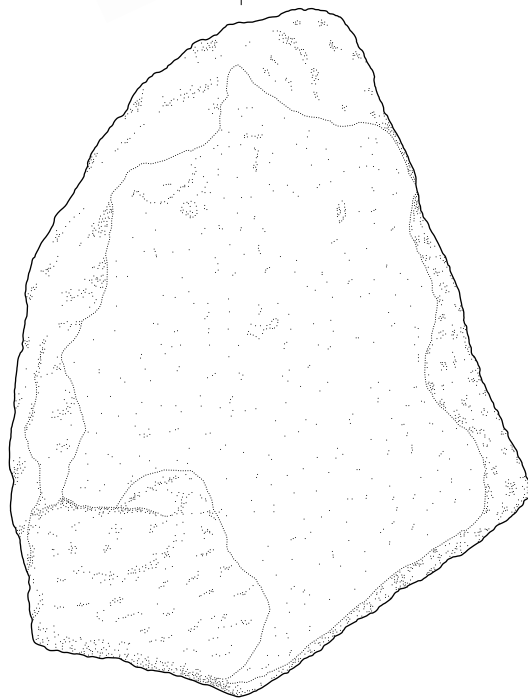

Fund-Nr.: SH 84/1527/0014
Gegenstand: Reibstein
Beschreibung: weißlich, grau bis schwarz, Oberfläche rau, ovale Grundflächenform, an Außen- und Randseite geglättet und abgerundet, im Innern unregelmäßige Bruchkante, Brand- und Schmauchspuren
 Fragment (vierteloval erhalten)
Maße: H: 4,9 cm; L: 14,2 cm; B: 9,6 cm
Material: Konglomeratstein
Funddatum: 04.10.1984
Fundumstände: Raum M, Fs 1527/017; am Lehmziegelversturzung über Boden Inst. 1527/092
Stratigraphie: Schicht 28, Schicht 3 b n.Ftgb.
Einmessung: O: 10,50 m; N: 1,04 m; T: 233,15 m
Verbleib: National Museum Deir az-Zor, nicht registriert, Tall Šēḥ Ḥamad Magazin



M 1:2

082

Fund-Nr.: SH 82/1527/0612
Gegenstand: Reibstein
Beschreibung: graubraun, feinporig, Unterseite unregelmäßig;
 Oberseite geglättet, leichte Brandspuren
 Fragment
Maße: H: 6,65 cm; L: 15,1 cm; B: 14,4 cm
Material: Kalksandstein
Funddatum: 21.09.1982
Fundumstände: Bereich L, Testschnitt T 1529/II/07
 nördlich Fs 1527/013
Stratigraphie: Schicht 28, Schicht 3 b n.Ftgb.
Einmessung: O: 14,50 m; N: 19,20 m; T: 232,50 m
Verbleib: National Museum Deir az-Zor, nicht
 registriert, Tall Šēḥ Ḥamad Magazin



M 1:2

083

Fund-Nr.: SH 82/1527/0192
Gegenstand: Reibstein
Beschreibung: Fragment
Maße: H: 5 cm; L: 4 cm; B: 4 cm
Material: Stein
Funddatum: 13.09.1982
Fundumstände: Raum A, Testschnitt T 1527/I/27, Fs 1527/004,
 rötlicher Lehmziegelschutt mit viel Asche,
 Siebfund
Stratigraphie: Schicht 28
Verbleib: T. Šēḥ Ḥamad Grabungshaus

084

Fund-Nr.: SH 84/1525/0069

Gegenstand: Mörser

Beschreibung: grau, porös, raue Oberfläche, Außenseite abgerundet

Fragment

Maße: H: 6,2 cm; L: 9,1 cm; B: 5,6 cm

Material: Basalt

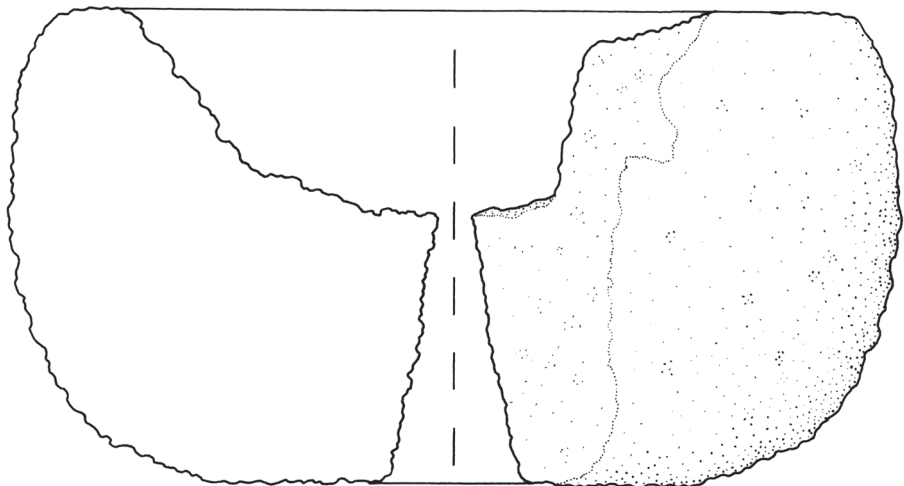

Funddatum: 10.09.1984

Fundumstände: Raum Q, Interface von Fs 1525/017 und Fs 1525/018 (Asche), direkt vor Mauer M 96

Stratigraphie: Schicht 28, Schicht 3 c n.Ftgb.

Einmessung: O: 6,10 m; N: 12,75 m; T: 233,73 m

Verbleib: National Museum Deir az-Zor, nicht registriert, Tall Šēḥ Ḥamad Magazin

**085**

Fund-Nr.: SH 84/1525/0244

Gegenstand: Läuferstein

Beschreibung: grau, porös, eine Seite abgeflacht, andere Seite gewölbt

Fragment

Maße: H: 5,2 cm; L: 18 cm; B: 17,5 cm

Material: Basalt

Funddatum: 21.10.1984

Fundumstände: Raum Q, erweiterter Testschnitt T 1525/IV/09, Fs 1525/026

Stratigraphie: Schicht 28, Schicht 3 g/h n.Ftgb.

Einmessung: O: 7,02; N: 14,58; T: 233,10

Verbleib: T. Šēḥ Ḥamad Grabungshaus



M 1:2

086

Fund-Nr.: SH 82/1527/0611

Gegenstand: Läuferstein

Beschreibung: grau grobporig, an einer Seite abgeflacht, ansonsten regelmäßig gerundet, brotlaibartig
Fragment, ca. zur Hälfte erhalten

Maße: H: 8,7 cm; L: 15,1 cm; B: 13,9 cm

Material: Basalt

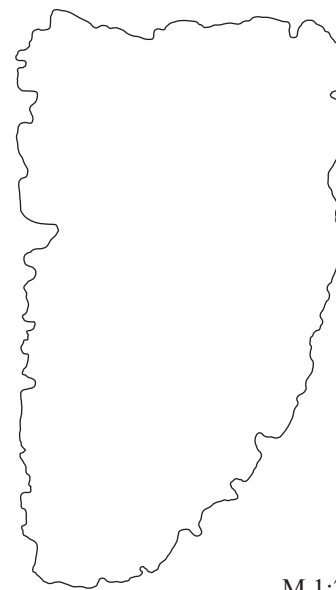


Funddatum: 21.09.1982

Fundumstände: Bereich L, Testschnitt T 1529/II/10, westlich Fs 1527/013, an Mauer M 10

Stratigraphie: Schicht 28, Schicht 3 b n.Ftgb.

Einmessung: O: 14,05 m; N: 18,95 m; T: 232,45 m

Verbleib: National Museum Deir az-Zor, nicht registriert, Tall Šēḫ Ḥamad Magazin



M 1:2

087

Fund-Nr.: SH 84/1527/0013

Gegenstand: Läuferstein

Beschreibung: grau, porös, brotlaibförmig, nahezu vollständig

Maße: H: 6,8 cm; L: 34,5 cm; B: 13,8 cm

Material: Stein, Basalt

Funddatum: 04.10.1984

Fundumstände: Raum M, Fs 1527/017, über Boden Inst. 1527/092 in Lehmziegelversturzung


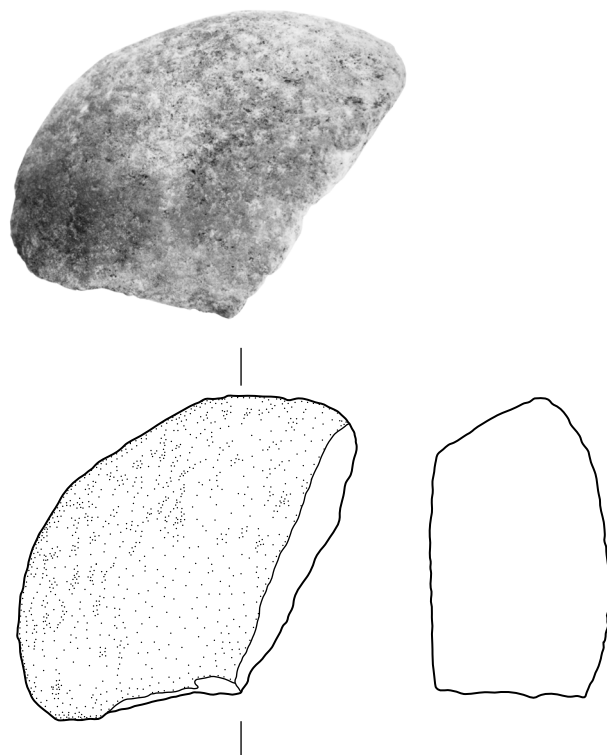
Stratigraphie: Schicht 28, Schicht 3 b n.Ftgb.

Einmessung: O: 10,40; N: 0,97; T: 233,13

Verbleib: T. Šēḫ Ḥamad Grabungshaus

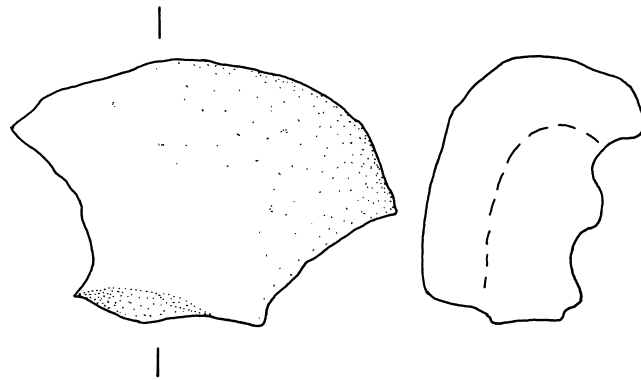


M 1:2

088*Fund-Nr.:* SH 82/1527/0442*Gegenstand:* Läuferstein*Beschreibung:* dunkelgrau, porös, drei Randseiten mit zwei abgerundeten Ecken, massive Brand- und Schmauchspuren
Fragment*Maße:* H: 9,6 cm; L: 9,2 cm; B: 6,9 cm*Material:* Basalt*Funddatum:* 26.09.1982*Fundumstände:* Raum R, Testschnitt T 1527/II/14, aus Lehmziegelversturzung vom Ostrand*Stratigraphie:* nicht stratifiziert, aus eingeschwemmtem Schuttband, sekundär verlagertes Material des 3./2. Jt.*Verbleib:* National Museum Deir az-Zor, nicht registriert, Tall Šēḥ Ḥamad Magazin**089***Fund-Nr.:* SH 80/1527/0301*Gegenstand:* Läuferstein*Beschreibung:* anthrazit, feinporig, eine geglättete flache Seite, andere Seite halbrund gewölbt, Schleifspuren
Fragment*Maße:* H: 4,9 cm; L: 7,4 cm; B: 11,1 cm*Material:* Basalt*Funddatum:* 01.10.1980*Fundumstände:* Raum A, südlich von Mauer M 87, Südwestecke, heller Lehmziegelschutt, Siebfund*Stratigraphie:* Schicht 28*Verbleib:* National Museum Deir az-Zor, nicht registriert, z.Zt. Berlin

090

Fund-Nr.: SH 81/1527/0445
Gegenstand: Läuferstein
Beschreibung: braungrau, halbkugel, Oberfläche
 geglättet, Polierspuren, Innen natürlich,
 Schmauchspuren
 Fragment
Maße: H: 2,6 cm; L: 5,4 cm; B: 3,7 cm
Material: Stein
Funddatum: 25.11.1982
Fundumstände: Raum A, Asche- und Lehmziegelschutt
Stratigraphie: Schicht 28
Verbleib: National Museum Deir az-Zor,
 nicht registriert, z.Zt. Berlin

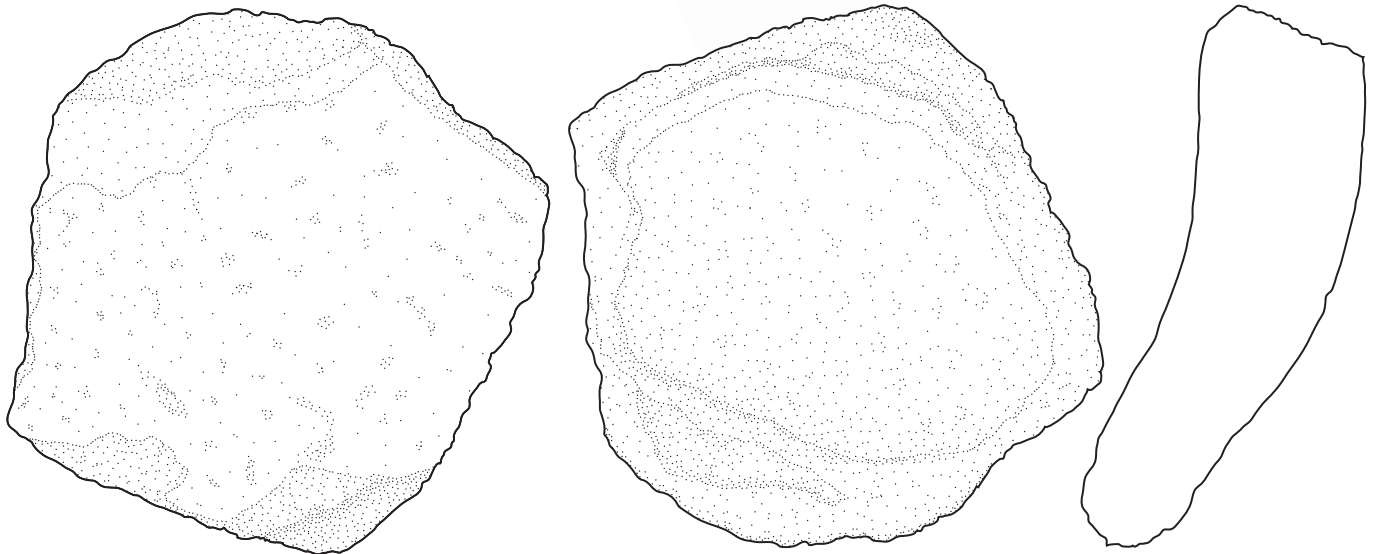


091

Fund-Nr.: SH 84/1525/0243
Gegenstand: Läuferstein
Beschreibung: grau, porös, glatte Unterseite
 Fragment
Maße: H: 8,4 cm; L: 13,7 cm; B: 13,2 cm
Material: Basalt
Funddatum: 21.10.1984
Fundumstände: Raum Q, erweiterter Testschnitt T 1525/IV/09,
 neben Lehmziegelversturz, Fs 1525/026
Stratigraphie: Schicht 28, Schicht 3 g/h n.Ftgb.
Verbleib: T. Šēḫ Ḥamad Grabungshaus

092

Fund-Nr.: SH 82/1527/0808
Gegenstand: Steingefäß?
Beschreibung: schwarz, porös, Innenseite glatt, Außenseite porös (leicht geglättet?), starke Brandspuren
 Fragment
Maße: H: 2,2 cm; L: 7,7 cm; B: 7,4 cm
Material: Stein
Funddatum: 02.10.1982
Fundumstände: Raum A; Q I/IV, Kaverne durch Mauer M 21, rezenter Füllschutt, Siebfund
Stratigraphie: nicht stratifiziert
Verbleib: National Museum Deir az-Zor, nicht registriert, Tall Šēḥ Ḥamad Magazin

**093**

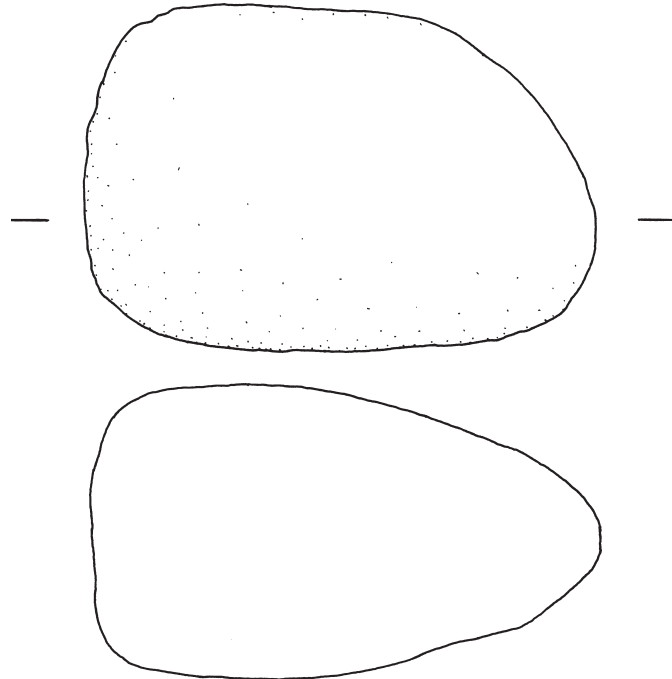

Fund-Nr.: SH 87/1525/0042
Gegenstand: Schale
Beschreibung: grau, porös, geglättet mit Eckfüßen
 2 Fragmente
Maße: H: 10 cm; Ø: 18,5 cm
Material: Basalt
Funddatum: 27.08.1987
Fundumstände: Raum Q, Fs 1525/025
Stratigraphie: Schicht 28, Schicht 3 f n.Ftgb.
Einmessung: O: 8,40; N: 14,49; T: 232,94
Verbleib: T. Šēḥ Ḥamad Grabungshaus

094

Fund-Nr.: SH 78/1527/0057
Gegenstand: Objekt
Beschreibung: durchbohrt, kantig
 Fragment?
Maße: H: 1,5 cm; L: 1,5 cm; B: 1,5 cm
Material: Stein
Funddatum: 16.05.1978
Fundumstände: Raum A
Stratigraphie: Schicht 28
Einmessung: O: 11,15; N: 17,35; T: 233,80
Verbleib: National Museum Deir az-Zor, nicht registriert, Tall Šēḥ Ḥamad Magazin

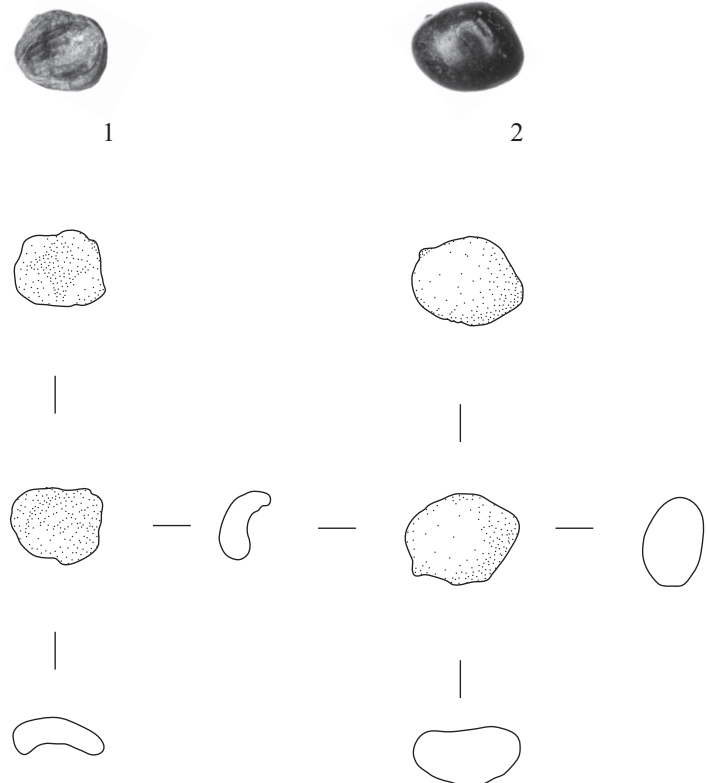
095

Fund-Nr.: SH 80/1527/0165
Gegenstand: Polierstein (?)
Beschreibung: schwarz, braun, Oberfläche geglättet, poliert, Schlag- und Abplatzungsspuren, eine abgeflachte Seite vollständig
Maße: H: 4,55 cm; L: 6,7 cm; B: 4,89 cm
Material: Kalkstein
Funddatum: 21.09.1980
Fundumstände: Raum A, südlich von Mauer M 87
Stratigraphie: Schicht 28
Einmessung: O: 11,47 m; N: 15,65 m; T: 232,86 m
Verbleib: National Museum Deir az-Zor, nicht registriert, Tall Šēḫ Ḥamad Magazin



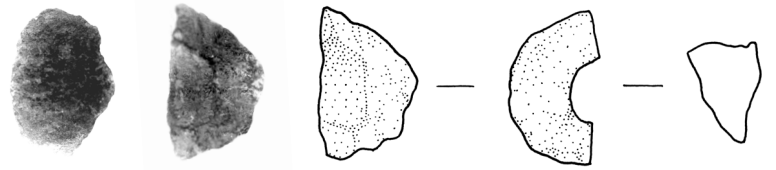
096

Fund-Nr.: SH 80/1527/0460
Gegenstand: Zwei Objekte
Beschreibung: braun, glatte Oberfläche, Schmauchspuren
Maße: 1) H: 0,6 cm; L: 1,2 cm; B: 1,1 cm; 2) H: 0,8 cm; L: 1,4 cm; B: 1,2 cm
Material: Stein
Funddatum: 17.09.1980
Fundumstände: Raum A, südlich von Mauer M 87, Siebfund
Stratigraphie: Schicht 28
Verbleib: National Museum Deir az-Zor, nicht registriert, z.Zt. Berlin

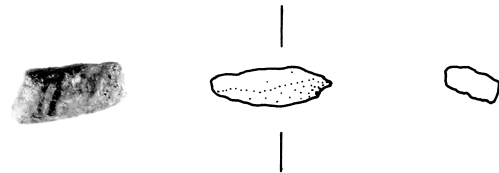


097

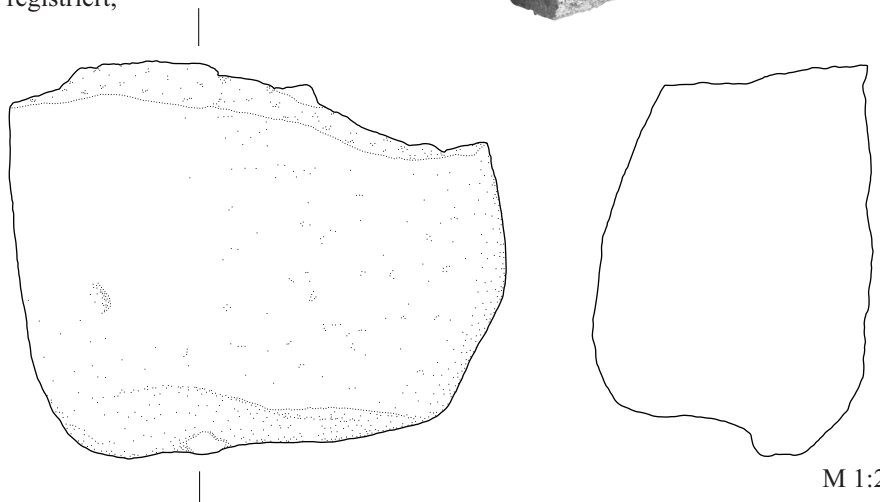
Fund-Nr.: SH 80/1527/0080
Gegenstand: Objekt
Beschreibung: schwarz, rundlich, unregelmäßige Form
 Fragment
Maße: H: 1,2 cm; Ø: 1,95 cm;
 Durchlochung Ø: ca. 0,9 cm
Material: Tonstein
Funddatum: 17.09.1980
Fundumstände: Raum A, südlich von Mauer M 87, in
 schwarzbrauner Erde
Stratigraphie: Schicht 28
Einmessung: O: 11,90 m; N: 16,34 m; T: 232,97 m
Verbleib: National Museum Deir az-Zor,
 nicht registriert, z.Zt. Berlin

**098**

Fund-Nr.: SH 80/1527/0473
Gegenstand: Splitter
Beschreibung: braun, durchsichtig, natürlich, ursprüngliche Ober-
 fläche des Steins nicht und das Innere durchschei-
 nend, kristalline Struktur, keine Bearbeitungsspuren
 Fragment
Maße: H: 0,4 cm; L: 1,62 cm; B: 0,75 cm
Material: Quarz
Funddatum: 17.09.1980
Fundumstände: Raum A, südlich von Mauer M 87
Stratigraphie: Schicht 28
Verbleib: National Museum Deir az-Zor, nicht registriert,
 Tall Šēḥ Ḥamad Magazin

**099**

Fund-Nr.: SH 82/1527/0149
Gegenstand: Objekt
Beschreibung: anthrazitfarben mit Kieseln versetzt und sandfar-
 bener Patina, keine Bearbeitungs- aber Brandspuren
 Fragment ca. zur Hälfte erhalten
Maße: H: 7,5 cm; L: 10,5 cm; B: 13 cm
Material: Konglomerat-Sandstein
Funddatum: 12.09.1982
Fundumstände: Raum A, Testschnitt T 1527/I/27, Übergang vom
 Lehmziegelschutt zu grauer Asche, Ecke Mauer
 M 87 /M 7/8
Stratigraphie: Schicht 28
Verbleib: National Museum Deir az-Zor, nicht registriert,
 Tall Šēḥ Ḥamad Magazin



M 1:2

100

Fund-Nr.: SH 82/1527/0443

Gegenstand: Objekt

Beschreibung: braungrau, bearbeitete und geglättete Oberfläche, weist sekundäre Abplatzungen, Hack- und Kratzspuren auf (Teil einer Plastik - Teil eines Beines?)

Fragment

Maße: H: 9,85 cm; L: 13,55 cm; B: 4,95 cm

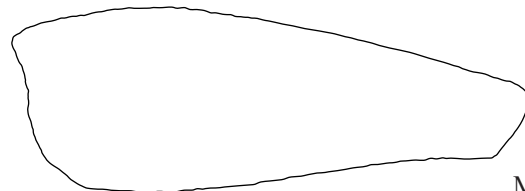
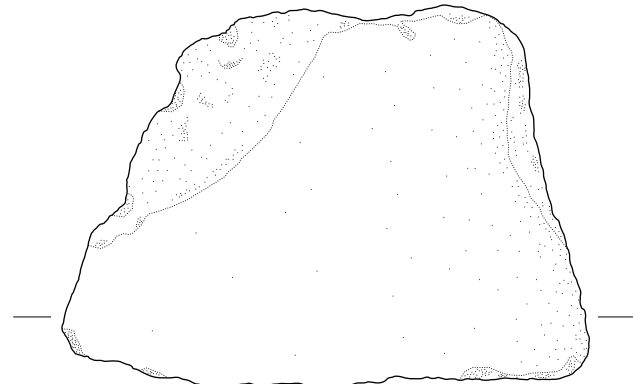

Material: Grauwake (?)

Funddatum: 26.09.1982

Fundumstände: Raum R, Testschnitt T 1527/II/14, aus Lehmziegelversturzung vom Ostrand

Stratigraphie: nicht stratifiziert, aus eingeschwemmtem Schuttband, sekundär verlagertes Material des 3./2. Jt.

Verbleib: National Museum Deir az-Zor, nicht registriert, Tall Šēḫ Ḥamad Magazin



M 1:2

101

Fund-Nr.: SH 83/1525/0003

Gegenstand: Verputz- und Mörtelstück

Beschreibung: weißlich grau, im Innern eine abgeflachte horizontale Seite, die anderen unregelmäßig, konkave Außenseite Kalkputzlage mit parallelen vertieften Vertikallinien (Kammstrichdekor)

Fragment (eines Säulenschaftes?, dann ursprünglicher Ø: ca.: 48 cm)

Maße: H: 9,4 cm; L: 15,1 cm B: 9,0 cm

Material: Kalkputz

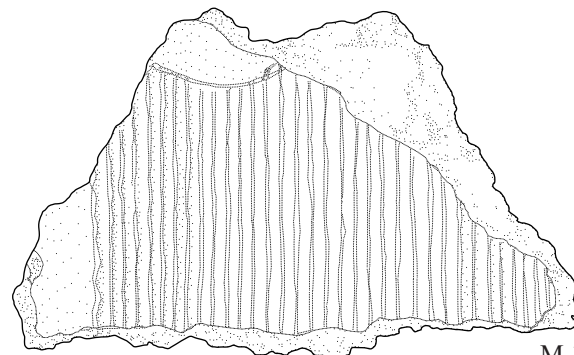
Funddatum: 11.09.1983

Fundumstände: T 1525/I/07 Nordrand, unter Oberfläche

Stratigraphie: nicht stratifiziert

Einmessung: O: 10,12 m; N: 18,28 m; T: 234,68 m

Verbleib: National Museum Deir az-Zor, nicht registriert, Tall Šēḫ Ḥamad Magazin

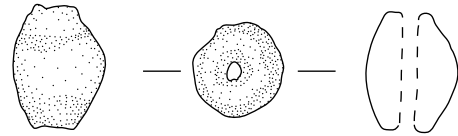


M 1:2

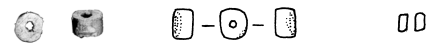
3. Objekte aus Bein (Kat. Nr. 102–108)

102


Fund-Nr.: SH 78/1527/0038
Gegenstand: Perle
Beschreibung: grau-weiße Bänderung, tonnenförmig
Maße: Ø: 0,8 cm
Material: Knochen
Funddatum: 14.05.1978
Fundumstände: T 1527/I/07, Siebfund
Stratigraphie: Schicht 28
Verbleib: National Museum Deir az-Zor, nicht registriert,
 Tall Šēḥ Ḥamad Magazin

**103**

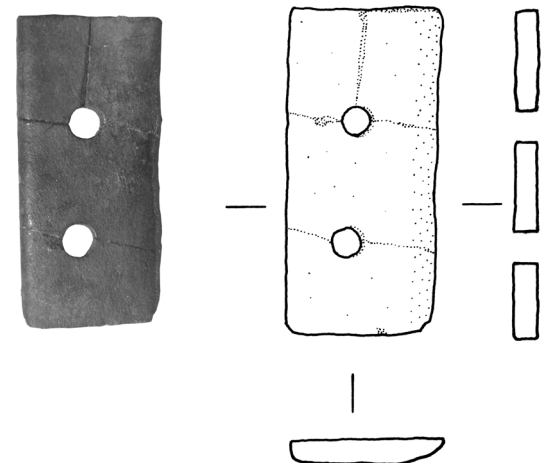
Fund-Nr.: SH 82/1527/0441
Gegenstand: Perle
Beschreibung: zylinderförmig, weiß, Bearbeitungsspuren
 vollständig
Maße: H: 0,25 cm; Ø: 0,4 cm;
 Durchlochung Ø: 0,09 cm
Material: Bein
Funddatum: 26.09.1982
Fundumstände: Raum E, auf Bodens Inst. 67, Fs 1527/361
Stratigraphie: Schicht 28, Schicht 3 f n.Ftgb.
Verbleib: National Museum Deir az-Zor,
 Inv. Nr. DeZ 03851

**104**

Fund-Nr.: SH 80/1527/0089
Gegenstand: Aufsatz
Beschreibung: beige braun, eine Flachseite, eine erhabene
 Halbrundseite, Schleifspuren auf Oberfläche
 vollständig
Maße: H: 0,8 cm; Ø: 3 cm
Material: Bein (?)
Funddatum: 18.09.1980
Fundumstände: Raum A, südlich von Mauer M 87,
 Siebfund
Stratigraphie: Schicht 28
Verbleib: National Museum Deir az-Zor,
 nicht registriert, z.Zt. Berlin

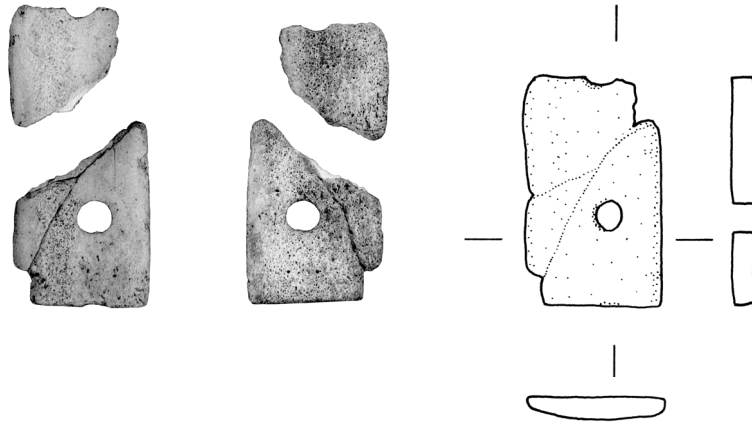
**105**

Fund-Nr.: SH 80/1527/0117
Gegenstand: Plättchen
Beschreibung: dunkelbraun, rechteckig und flach mit zwei
 Durchlochungen, eine Seite abgerundete Ränder
 Fragment
Maße: H: 0,35 cm; L: 4,3 cm; B: 2 cm;
 Durchlochungen: Ø: 0,4 cm
Material: Bein
Funddatum: 20.09.1980
Fundumstände: Raum A, südlich von Mauer M 87, Siebfund
Stratigraphie: Schicht 28
Verbleib: National Museum Deir az-Zor,
 nicht registriert, z.Zt. Berlin



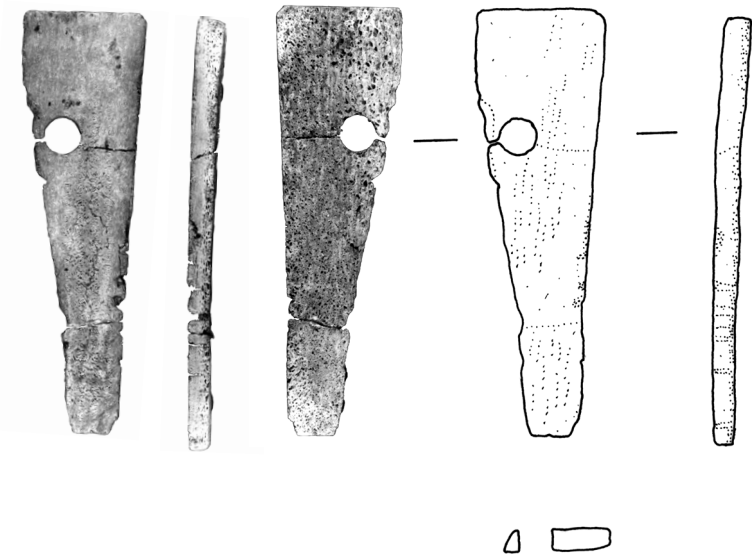
106

Fund-Nr.: SH 80/1527/0349
Gegenstand: Plättchen
Beschreibung: weißlich beige, rechteckig, flach mit zwei Durchlochungen, in zwei Teile zerbrochen, Brandspuren
 Fragment
Maße: H: 0,35 cm; L: 3 cm, B: 1,8 cm; Durchlochung: Ø: 0,4 cm
Material: Knochen
Funddatum: 05.10.1980
Fundumstände: Raum A, südlich von Mauer M 87, Siebfund
Stratigraphie: Schicht 28
Verbleib: National Museum Deir az-Zor, nicht registriert, z.Zt. Berlin



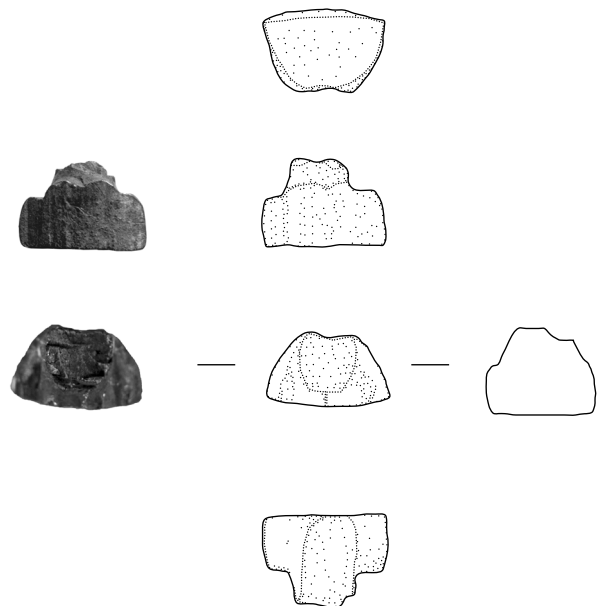
107

Fund-Nr.: SH 81/1527/0277
Gegenstand: Plättchen
Beschreibung: weißlich beige bräunlich, flach, viereckig, länglich, relativ glatte Oberfläche, Durchlochung
 Fragment
Maße: H: 0,35 cm; L: 5,61 cm; B: 1,65 cm; Durchlochung Ø: 0,48 cm
Material: Knochen
Funddatum: 18.10.1981
Fundumstände: Raum A, heller rötlicher Lehmziegelschutt vor Mauer M 6
Stratigraphie: Schicht 28
Einmessung: O: 11,62 m; N: 15,74 m; T: 232,19 m
Verbleib: National Museum Deir az-Zor, Fj SH 81/084



108


Fund-Nr.: SH 80/1527/0038
Gegenstand: Figurine (?)
Beschreibung: braune glatte Oberfläche, halbrunde Grundfläche mit Kratz- oder Schleifspuren, an der Oberseite abgebrochener Beinansatz und Ansatz eines viergliedrigen Fußes, verbrannt
 Fragment eines Tierfußes
Maße: H: 1,15 cm; L: 1 cm; B: 1,2 cm
Material: Bein
Funddatum: 15.09.1980
Fundumstände: Raum A, südlich der Mauer M 87, schwarze Ascheschicht, Siebfund
Stratigraphie: Schicht 28
Verbleib: National Museum Deir az-Zor, nicht registriert, z.Zt. Berlin



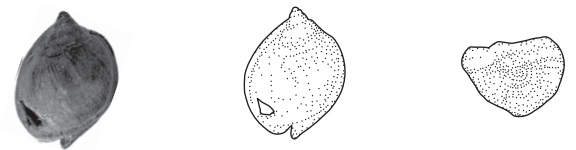
4. Objekte aus Tiergehäuse (Kat. Nr. 109–128)

109

Fund-Nr.: SH 80/1527/0223
Gegenstand: Perle
Beschreibung: bräunlich, glatt, unregelmäßige Durchlochung, Schneckengehäuse
 Fragment
Maße: H: 0,9 cm; L: 1,7 cm; B: 1,2 cm
Material: Reusenschnecke (Nassariidae)
Funddatum: 25.09.1980
Fundumstände: Raum A, südlich von Mauer M 87, dunkelbraune Branderde, Siebfund
Stratigraphie: Schicht 28
Verbleib: T. Šēḥ Ḥamad Grabungshaus

**110**

Fund-Nr.: SH 80/1527/0256
Gegenstand: Perle
Beschreibung: braun glatte Oberfläche, unregelmäßige Durchlochung, Schneckengehäuse
Maße: H: 0,9 cm; L: 1,7 cm; B: 1,2 cm
Material: Reusenschnecke (Nassariidae)
Funddatum: 29.09.1980
Fundumstände: Raum A, südlich von Mauer M 87, dunkelbraune Branderde
Stratigraphie: Schicht 28
Einmessung: O: 10,50; N: 16,32; T: 232,69
Verbleib: T. Šēḥ Ḥamad Grabungshaus

**111**

Fund-Nr.: SH 81/1527/0399
Gegenstand: Perle
Beschreibung: braun, glatt, durchlocht
 Schneckengehäuse
Maße: H: 1,0 cm; L: 1,7 cm; B: 1,3 cm
Material: Reusenschnecke (Nassariidae)
Funddatum: 29.10.1981
Fundumstände: Raum A, Ecke Mauer M 6 /M 21, rötlichbrauner Lehmziegelschutt mit viel Asche
Stratigraphie: Schicht 28
Verbleib: T. Šēḥ Ḥamad Grabungshaus

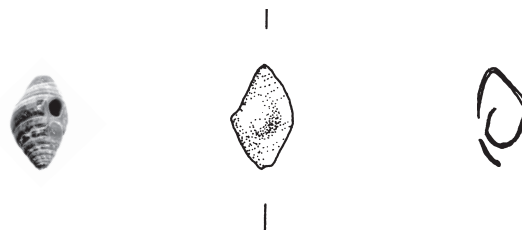
**112**

Fund-Nr.: SH 80/1527/0219
Gegenstand: Perle
Beschreibung: braun, glatte Oberfläche, Schmauchspuren
 Fragment
Maße: L: 2,9 cm
Material: Kegelschnecke (Conoidea)
Funddatum: 25.09.1980
Fundumstände: Raum A, südlich von Mauer M 87, dunkelbraune Branderde
Stratigraphie: Schicht 28
Einmessung: O: 11,05; N: 16,56; T: 232,76
Verbleib: T. Šēḥ Ḥamad Grabungshaus



113

Fund-Nr.: SH 83/1527/0209
Gegenstand: Perle
Beschreibung: dunkelbraun hellbraun, Schneckengehäuse, durchbohrt und um die Durchlochung abgeflacht vollständig
Maße: H: 0,69 cm; L: 1,31 cm; B: 0,82 cm
Material: Schneckengehäuse
Funddatum: 11.09.1983
Fundumstände: Raum A, Ausbruch in Mauer M 21, Fs 1527/013, graue Asche, Lehmziegelfragmente, Siebfund
Stratigraphie: Schicht 28
Verbleib: National Museum Deir az-Zor, Inv. Nr. DeZ 04015



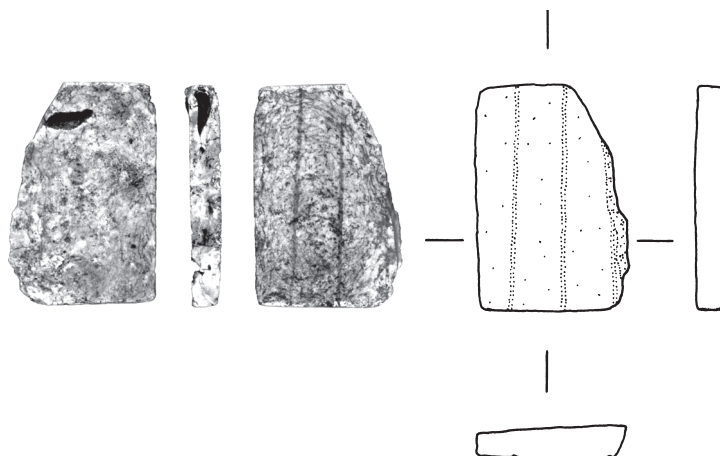
114

Fund-Nr.: SH 80/1527/0277
Gegenstand: Perle
Beschreibung: bräunlich, glatt, mit Durchlochung Fragment Schneckengehäuse
Maße: H: 1,6 cm; L: 2,4 cm; B: 1,7 cm
Material: Schneckengehäuse
Funddatum: 30.09.1980
Fundumstände: Raum A, südlich von Mauer M 87, Siebfund
Stratigraphie: Schicht 28
Verbleib: T. Šeḫ Ḥamad Grabungshaus



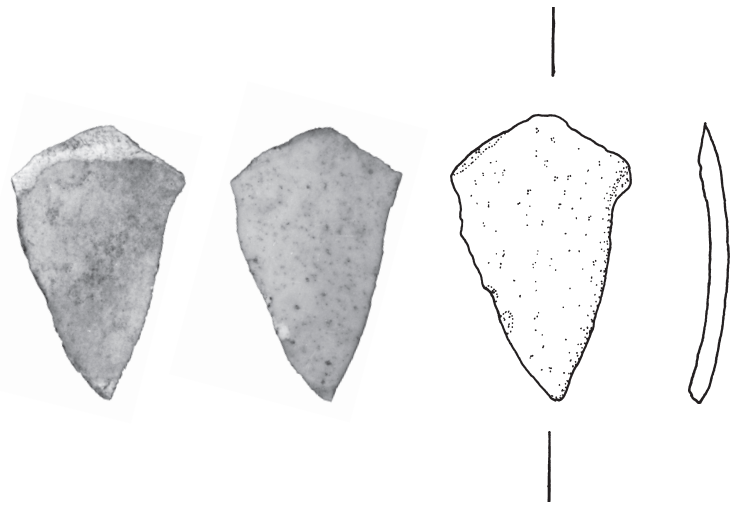
115

Fund-Nr.: SH 82/1527/0075
Gegenstand: Einlegeplättchen
Beschreibung: flaches an drei Seiten erhaltenes, mit drei parallelen Rillen verziertes, zum Bruch hin sich leicht verdickendes Plättchen Fragment
Maße: H: 0,4 cm; L: 3,0 cm; B: 1,9 cm
Material: Perlmutter
Funddatum: 28.08.1982
Fundumstände: Raum A, Testschnitt T 1527/I/25 schwarzbraune Asche vor Mauer M 87, Fs 1527/001, über rosa-weißlichem Material (o. Fs) und Fs 1527/002
Stratigraphie: Schicht 28
Einmessung: O: 12,76 m; N: 16,60 m; T: 232,39 m
Verbleib: National Museum Deir az-Zor, Fj SH82/091

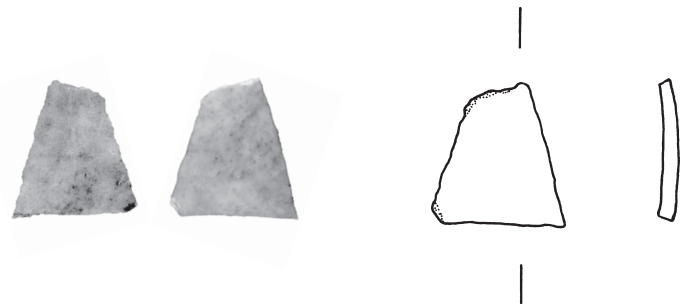


116

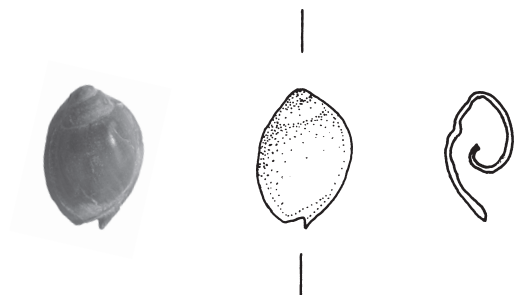
Fund-Nr.: SH 82/1527/0343
Gegenstand: Straußeneierschale
Beschreibung: gelblich beige, glatte äußere Oberfläche, raue und dunklere innere Oberfläche
 Fragment
Maße: H: 0,2 cm; L: 3,6 cm; B: 2,3 cm
Material: Straußeneischale
Funddatum: 28.08.1982
Fundumstände: Raum C, Testschnitt T 1527/I/26, Fs 1527/323, in Lehmziegelversturzschicht
Stratigraphie: Schicht 28, Schicht 3 a n.Ftgb.
Einmessung: O: 14,40 m; N: 10,95 m; T: 232,70 m
Verbleib: National Museum Deir az-Zor, nicht registriert, Tall Šēḥ Ḥamad Magazin

**117**

Fund-Nr.: SH 83/1527/0045
Gegenstand: Straußeneischale
Beschreibung: gelblich braun beige, glatte konkave Oberfläche, Innenfläche weißlich gelb und rauer
 Fragment
Maße: H: 0,19 cm; L: 1,9 cm; B: 1,65 cm
Material: Straußeneierschale
Funddatum: 12.09.1983
Fundumstände: Raum E, Fs 1527/401, Testschnitt T 1527/II/14 steinige Schicht
Stratigraphie: Schicht 28, Schicht 3 e n.Ftgb.
Einmessung: O: 12,23 m; N: 4,10 m; T: 232,16 m
Verbleib: National Museum Deir az-Zor, nicht registriert, Tall Šēḥ Ḥamad Magazin

**118**

Fund-Nr.: SH 83/1527/0219
Gegenstand: Schneckengehäuse
Beschreibung: dunkelbraun, glatte Oberfläche, nicht durchbohrt vollständig (Wasserschnecke?)
Maße: H: 0,92 cm; L: 1,77 cm; B: 1,19 cm
Material: Reusenschnecke (Nassariidae)
Funddatum: 13.09.1983
Fundumstände: Raum A, Ausbruch in Mauer M 21, Fs 1527/013, graue Asche, Lehmziegelfragmente, Siebfund
Stratigraphie: Schicht 28
Verbleib: National Museum Deir az-Zor, Inv. Nr. DeZ 04010

**119**

Fund-Nr.: SH 81/1527/0168
Gegenstand: Schneckengehäuse
Beschreibung: braun, glatte Oberfläche
Maße: L: 1,5 cm B: 1,2 cm
Material: Reusenschnecke (Nassariidae)
Funddatum: 11.10.1981
Fundumstände: Raum A, Lehmziegelschutt oder Asche, Siebfund
Stratigraphie: Schicht 28
Verbleib: T. Šēḥ Ḥamad Grabungshaus



120

Fund-Nr.: SH 80/1527/0421
Gegenstand: Schneckengehäuse
Material: Schneckengehäuse
Funddatum: 17.09.1980
Fundumstände: Raum A, südlich von Mauer M 87,
Stratigraphie: Schicht 28
Verbleib: T. Šēḫ Ḥamad Grabungshaus

121


Fund-Nr.: SH 78/1527/0039
Gegenstand: 4 Schneckengehäuse
Maße: H: 0,5 cm; L: 3 cm; B: 1 cm
Material: Schneckengehäuse
Funddatum: 15.05.1978
Fundumstände: Siebfund
Stratigraphie: nicht stratifiziert
Verbleib: T. Šēḫ Ḥamad Grabungshaus

122


Fund-Nr.: SH 80/1527/0153
Gegenstand: Kaurischnecke
Beschreibung: bräunlich, glatt, Schmauchspuren
Maße: H: 1,1 cm; L: 2,5 cm; B: 1,5 cm
Material: Kaurischnecke (Cypraeidae)
Fundumstände: Raum A, südlich von Mauer M 87, Siebfund
Stratigraphie: Schicht 28
Verbleib: unbekannt

**123**

Fund-Nr.: SH 87/1525/0009
Gegenstand: Schneckengehäuse
Beschreibung: weißlich, dünnwandig
 Fragmente
Material: Schneckengehäuse
Funddatum: 24.05.1987
Fundumstände: Raum Q, Fs 1525/024, weicher Sand unter
 Boden Inst. 1525/007
Stratigraphie: Schicht 28, Schicht 3 f n.Ftgb.
Verbleib: National Museum Deir az-Zor, nicht registriert,
 z.Zt. Berlin

**124**

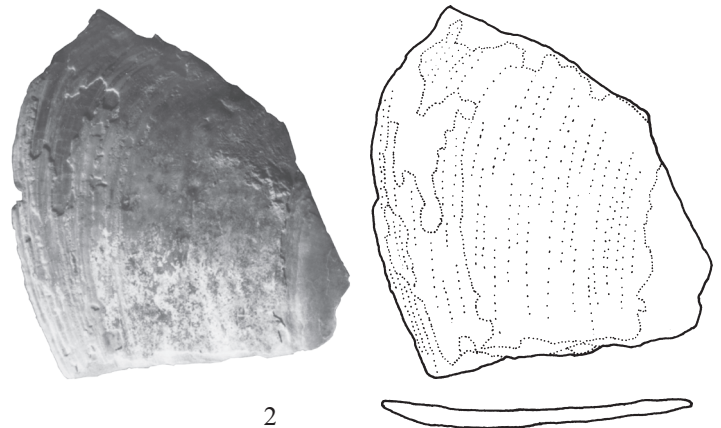
Fund-Nr.: SH 81/1527/0262
Gegenstand: Muschel
Beschreibung: braun, Oberseite gerippt
 Fragment
Maße: H: 0,3 cm; L: 2,0 cm; B: 1,9 cm
Material: Muschel
Funddatum: 17.10.1981
Fundumstände: Raum A, Lehmziegelschutt und schwarze Asche,
 Siebfund
Stratigraphie: Schicht 28
Verbleib: T. Šēḫ Ḥamad Grabungshaus

**125**

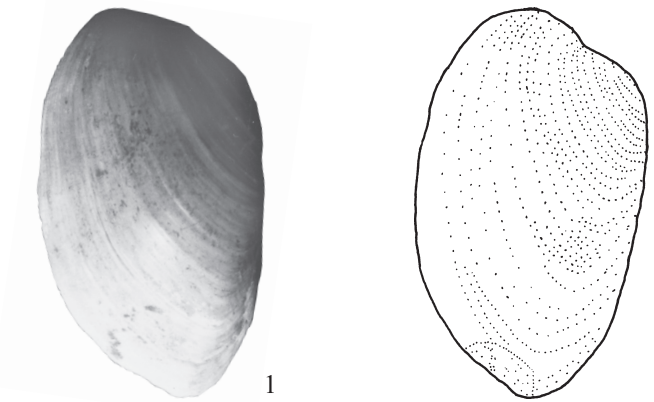
Fund-Nr.: SH 80/1527/0492
Gegenstand: Muschel
Material: Muschel
Funddatum: 17.09.1980
Fundumstände: Raum A, südlich von Mauer M 87
Stratigraphie: Schicht 28
Verbleib: T. Šēḫ Ḥamad Grabungshaus

126*Fund-Nr.:* SH 81/1527/0065*Gegenstand:* Muschel*Beschreibung:* weißlich perlmuttfarben, glatte unregelmäßige Oberfläche
Fragment*Maße:* L: 3,7 cm; B: 3,4 cm*Material:* Flußmuschel (Unionidae)*Funddatum:* 26.09.1981*Fundumstände:* Raum G, Testschnitt T 1527/III/05, homogenes rötlich-braunes Lehmziegelmaterial mit Holzkohle, Ecke Mauer M 21 /M 29*Stratigraphie:* Schicht 28*Einmessung:* O: 6,30; N: 8,62; T: 232,88*Verbleib:* T. Šēḥ Ḥamad Grabungshaus**127***Fund-Nr.:* SH 84/1525/0238*Gegenstand:* 3 Muscheln*Beschreibung:* gelblich weiß beige, perlmuttfarben, glänzend, glatte unregelmäßige Innenfläche, Außenfläche rau, dunkler


vollständige Hälfte und zwei weitere Fragmente

Maße:
1) Muschelhälfte: H: 1,4 cm; L: 5,1 cm; B: 2,9 cm
2) großes Fragment: H: 0,4 cm; L: 4,8 cm; B: 4,3 cm
3) kleines Fragment: H: 0,2 cm; L: 2,3 cm; B: 2,3 cm*Material:* Flußmuschel (Unionidae)*Funddatum:* 20.10.1984*Fundumstände:* Raum Q, erweiterter Testschnitt T 1525/IV/09, Fs 1525/025*Stratigraphie:* Schicht 28, Schicht 3 f n.Ftgb.*Verbleib:* National Museum Deir az-Zor, nicht registriert, Tall Šēḥ Ḥamad Magazin

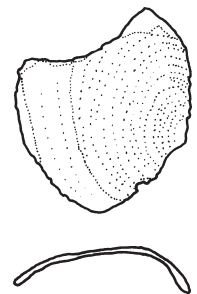
2



1

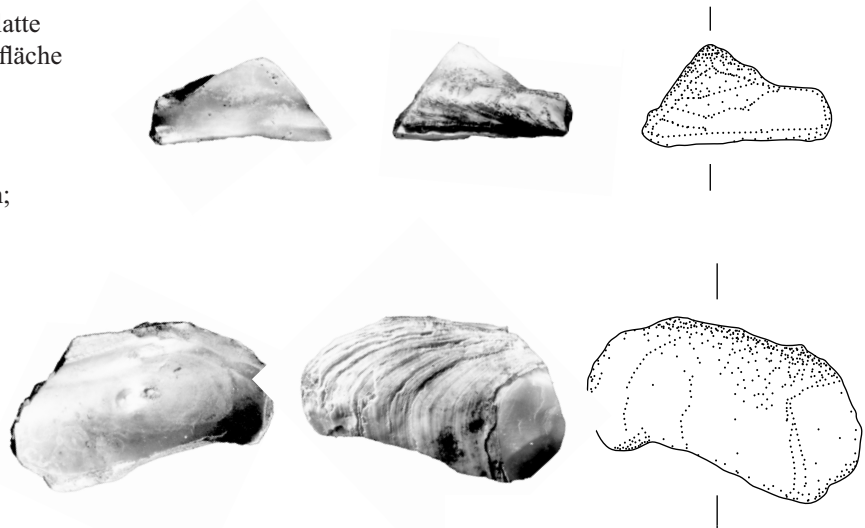


3



128

Fund-Nr.: SH 84/1525/0171
Gegenstand: 2 Muscheln
Beschreibung: gelblich-weiß, beige, perlmuttfarben, glatte unregelmäßige Innenoberfläche, Außenfläche dunkler, rau
 Fragmente (vermtl. einer Muschel bzw. -hälfte)
Maße: größtes Fragment: H: 0,4 cm; L: 3,6 cm; B: 2,1 cm
Material: Flußmuschel (Unionidae)
Funddatum: 04.10.1984
Fundumstände: Raum Q, Fs 1525/007
Stratigraphie: Schicht 28, Schicht 3 c n.Ftgb.
Verbleib: National Museum Deir az-Zor, nicht registriert, Tall Šēḫ Ḥamad Magazin



5. Objekte aus Glas (Kat. Nr. 129–162)

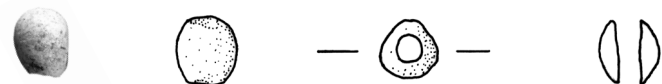
129

Fund-Nr.: SH 78/1527/0055
Gegenstand: Perle
Beschreibung: gelblich weiß, glatte Oberfläche, im Innern porös, halbkugelförmig mit konvexer Unterseite zur zentralen Durchlochung hin
 Fragment
Maße: H: 0,85 cm; Ø: ca. 1,8 cm; Durchlochung: Ø: ca. 0,4 cm
Material: Glas
Funddatum: 16.05.1978
Fundumstände: Raum A, Testschnitt T 1527/I/10 an Mauer M 7/8
Stratigraphie: Schicht 28
Einmessung: O: 12,70 m; N: 16,10 m; T: 7,35 m
Verbleib: National Museum Deir az-Zor, nicht registriert, Tall Šēḫ Ḥamad Magazin



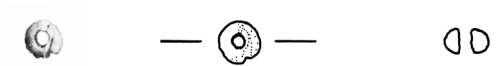
130

Fund-Nr.: SH 78/1527/0178
Gegenstand: Perle
Beschreibung: weißlich, tonnenförmig, nicht gleichförmig leicht verwittert
Maße: H: 0,9 cm; Ø: 0,7–0,75 cm; Durchlochung Ø: 0,32–0,35 cm
Material: Glas
Funddatum: 24.05.1978
Fundumstände: Raum A, aus hellgrauer Asche (o.Fs.) südlich von Mauer M 87
Stratigraphie: Schicht 28
Einmessung: O: 10,45 m; N: 17,45 m; T: 233,17 m
Verbleib: National Museum Deir az-Zor, Fj SH 78/173

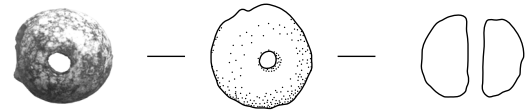


131

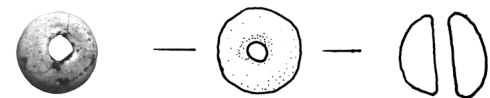
Fund-Nr.: SH 80/1527/0141
Gegenstand: Perle
Beschreibung: weiß, Querschnitt rund, zylindrisch
 vollständig
Maße: H: 0,3 cm; Ø: 0,5 cm; Durchlochung: Ø: ca. 0,2 cm
Material: Glas
Funddatum: 20.09.1980
Fundumstände: Raum A, südlich von Mauer M 87, schwarz-braune
 Branderde, Siebfund
Stratigraphie: Schicht 28
Verbleib: National Museum Deir az-Zor, nicht registriert,
 z.Zt. Berlin

**132**

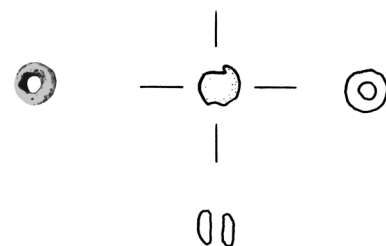
Fund-Nr.: SH 80/1527/0199
Gegenstand: Perle
Beschreibung: braun, mit umlaufendem eingelegten weißem Glasfa-
 den, kugelförmig und Durchlochung
 Fragment
Maße: Ø: ca. 1,3 cm; Durchlochung: Ø: 0,25 cm
Material: Glas
Funddatum: 23.09.1980
Fundumstände: nördlich von Testschnitt T 1527/I/07
Stratigraphie: nicht stratifiziert
Einmessung: O: 15,70 m; N: 14,80 m; T: 235,65 m
Verbleib: National Museum Deir az-Zor, nicht registriert,
 z.Zt. Berlin

**133**

Fund-Nr.: SH 80/1527/0206
Gegenstand: Perle
Beschreibung: weißlich mit umlaufendem eingelegten beige
 Glasfaden, kugelförmig und Durchlochung
 vollständig
Maße: Ø: 1,1 cm; Durchlochung: Ø: 0,3 cm
Material: Glas
Funddatum: 23.09.1980
Fundumstände: Raum A, südlich von Mauer M 87, dunkelbraune
 Branderde, Siebfund
Stratigraphie: Schicht 28
Verbleib: National Museum Deir az-Zor, nicht registriert,
 z.Zt. Berlin

**134**

Fund-Nr.: SH 80/1527/0228
Gegenstand: Perle
Beschreibung: weiß, Querschnitt rund, glatte Oberfläche, Schmauch-
 spuren, an Durchlochungen unregelmäßig
 Fragment
Maße: H: 0,45 cm; Ø: 0,55 cm; Durchlochung: Ø: 0,25 cm
Material: Glas
Funddatum: 28.09.1980
Fundumstände: Raum A, Südwestecke, heller Lehmziegelschutt,
 Siebfund
Stratigraphie: Schicht 28
Verbleib: National Museum Deir az-Zor,
 nicht registriert, z.Zt. Berlin



135

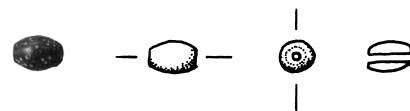
Fund-Nr.: SH 80/1527/0278
Gegenstand: Perle
Beschreibung: weißlich beige, unbestimmbare Form
 Fragment (vollständig zerstört)
Maße: ursprünglich H: 0,5 cm
Material: Glas
Funddatum: 30.09.1980
Fundumstände: T 1527/I/07, in Lehmziegelschutt
Stratigraphie: Schicht 28
Einmessung: O: 15,65 m; N: 14,20 m; T: 235,20 m
Verbleib: National Museum Deir az-Zor, nicht registriert,
 Tall Šēḫ Ḥamad Magazin

136

Fund-Nr.: SH 80/1527/0279
Gegenstand: Perle
Beschreibung: weißlich beige, grünlich, unbestimmbare Form
 Fragment (vollständig zerstört)
Maße: Maße nicht bestimmbar
Material: Glas
Funddatum: 30.09.1980
Fundumstände: T 1527/I/07, in Lehmziegelschutt
Stratigraphie: Schicht 28
Einmessung: O: 16,00 m; N: 13,90 m; T: 235,11 m
Verbleib: National Museum Deir az-Zor, nicht registriert,
 Tall Šēḫ Ḥamad Magazin

137

Fund-Nr.: SH 81/1527/0309
Gegenstand: Perle
Beschreibung: schwarz, weißlich braun, länglich, zylindrisch, doppel-
 konisch mit unregelmäßig angeordneten weißen und
 beigen Flecken
Maße: H: 0,6 cm; Ø: 0,42 cm; Durchlochung Ø: 0,11–0,12 cm
Material: Glas (?)
Funddatum: 20.10.1981
Fundumstände: Raum A, Ecke Mauer M 6 /M 21, rötlicher Lehmzie-
 gelschutt mit viel Asche, Siebfund
Stratigraphie: Schicht 28
Verbleib: National Museum Deir az-Zor,
 Inv. Nr. DeZ 03474/17

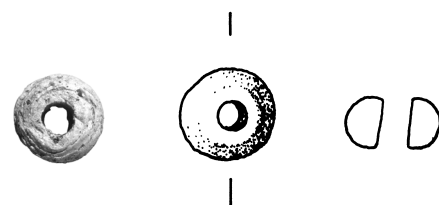


138

Fund-Nr.: SH 80/1527/0280
Gegenstand: Perle
Beschreibung: weißlich grün, unbestimmbare Form
 Fragment (vollständig zerstört)
Maße: Maße nicht bestimmbar
Material: Glas
Funddatum: 30.09.1980
Fundumstände: T 1527/I/07, in Lehmziegelschutt
Stratigraphie: Schicht 28
Einmessung: O: 15,20 m; N: 13,85 m; T: 235,06 m
Verbleib: National Museum Deir az-Zor, nicht registriert,
 Tall Šēḫ Ḥamad Magazin

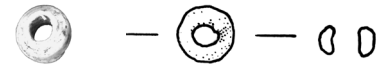
139

Fund-Nr.: SH 81/1527/0066
Gegenstand: Perle
Beschreibung: weißlich beige hellbraun, raue fragile Oberfläche, kugelig
 mit abgeflachter Ober- und Unterseite mit Durchlochung
 vollständig
Maße: H: 0,63 cm; Ø: 1,19 cm; Durchlochung Ø: 0,39–0,41 cm
Material: Glas
Funddatum: 26.09.1981
Fundumstände: Raum C, Testschnitt T 1527/I/16, Fs 1527/323, homo-
 gene rötliche Lehmziegelschicht
Stratigraphie: Schicht 28
Einmessung: O: 10,35 m; N: 12,80 m; T: 233,32 m
Verbleib: National Museum Deir az-Zor,
 Inv. Nr. DeZ 03474/05




140


Fund-Nr.: SH 81/1527/0313
Gegenstand: Perle
Beschreibung: weiß, ringförmig aus Glasfaden gewickelt, glatte Oberfläche vollständig
Maße: Ø: 0,75 cm; H: 0,5 cm; Durchlochung: Ø: 0,3 cm
Material: Glas
Funddatum: 20.10.1981
Fundumstände: Raum A, Ecke Mauer M 6 /M 21, brauner Lehmziegelschutt mit viel Asche, Siebfund
Stratigraphie: Schicht 28
Verbleib: National Museum Deir az-Zor, nicht registriert, z.Zt. Berlin

**141**

Fund-Nr.: SH 82/1525/0027
Gegenstand: Perle
Beschreibung: rund, glatte Oberfläche, grau mit eingelegtem, weißem in der Mitte umlaufendem Glasstreifen, der jeweils eine Abzweigung zur Durchlochung besitzt vollständig
Maße: H: 1,0 cm; Ø: 1,1 cm
Material: Glas
Funddatum: 06.10.1982
Fundumstände: Raum Q, Testschnitt T 1525/IV/06, Fs 1525/007 Asche- und Erdfüllung
Stratigraphie: Schicht 28, Schicht 3 c n.Ftgb.
Einmessung: O: 7,15 m; N: 13,61 m; T: 234,03 m
Verbleib: National Museum Deir az-Zor, nicht registriert, Tall Šēḥ Ḥamad Magazin

**142**

Fund-Nr.: SH 81/1527/0474
Gegenstand: Perle
Beschreibung: gelblich weiß, keine Oberfläche erhalten
 Fragmente (zerfallen)
Maße: Durchlochung Ø: 0,3 cm
Material: Glas
Funddatum: 26.10.1981
Fundumstände: Raum H, Testschnitt T 1527/I/20 hellgrauer Lehmziegelschutt, rötlichbrauner Lehmziegelschutt, direkt an Mauer M 10
Stratigraphie: Schicht 28
Einmessung: O: 16,00 m; N: 16,30 m; T: 234,28 m
Verbleib: National Museum Deir az-Zor, nicht registriert, Tall Šēḥ Ḥamad Magazin

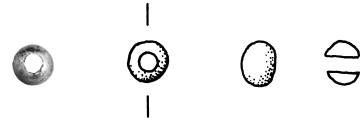
**143**

Fund-Nr.: SH 82/1527/0024
Gegenstand: Perle
Beschreibung: weiß, rundlich
 drei kleine Fragmente mit Erdmaterial fest verbacken
Maße: Maße nicht bestimmbar
Material: Glas
Funddatum: 18.08.1982
Fundumstände: Raum A, Testschnitt T 1527/I/21, Fs 1527/002, 1527/003, Übergangszone von rötlichem Lehmziegelschutt zu schwarzer Asche über Fs 1527/005
Stratigraphie: Schicht 28
Einmessung: O: 10,50 m; N: 17,00 m
Verbleib: National Museum Deir az-Zor, Inv. Nr. DeZ 03851



144

Fund-Nr.: SH 82/1527/0072
Gegenstand: Perle
Beschreibung: rund, bräunlich-weißes Glas, mit eingelegtem Glasfaden vollständig
Maße: H: 0,4 cm; Ø: 0,5 cm; Durchlochung Ø: 0,2 cm
Material: Glas
Funddatum: 28.08.1982
Fundumstände: Raum A, Testschnitt T 1527QI/25, Fs 1527/001, schwarze Asche über rosa-weißlichem Material (o. Fs) und Fs 1527/002, Siebfund
Stratigraphie: Schicht 28
Verbleib: National Museum Deir az-Zor, Inv. Nr. DeZ 03851

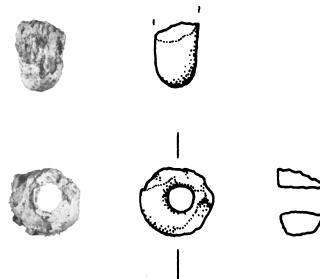


145

Fund-Nr.: SH 82/1527/0141
Gegenstand: Perle
Beschreibung: weißlich grau, glatte Oberfläche, Form unbestimmbar, stark fragmentiert; nicht dokumentationsfähig
Maße: Maße nicht bestimmbar
Material: Glas (?)
Funddatum: 04.09.1982
Fundumstände: Raum A, Testschnitt T 1527/I/25; an Mauer M 87, brauner Lehmziegelschutt und Asche, zwischen Fs 1527/002 und 1527/005
Stratigraphie: Schicht 28
Verbleib: National Museum Deir az-Zor, nicht registriert, z.Zt. Berlin


146

Fund-Nr.: SH 82/1527/0327
Gegenstand: Perle
Beschreibung: weiß, innen goldfarben, bröselig, fragil Fragment
Maße: H: 0,65 cm; Ø: ca. 1,0 cm; Durchlochung Ø: 0,3 cm
Material: Glas
Funddatum: 21.08.1982
Fundumstände: Raum C, aus Südprofil von Testschnitt T 1527/I/08
Stratigraphie: Schicht 28, Schicht 3 a n.Ftgb.
Einmessung: O: 11,00 m; N: 13,30 m; T: 231,87 m
Verbleib: National Museum Deir az-Zor, Inv. Nr. DeZ 03851



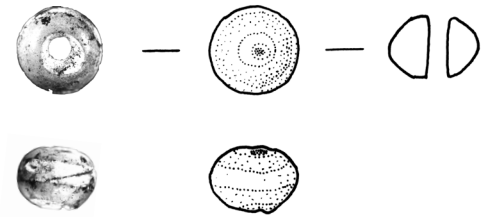
147

Fund-Nr.: SH 82/1529/0044
Gegenstand: Perle
Beschreibung: grünlich gelb, rundlich glatte Oberfläche Fragment, Hälfte erhalten
Maße: H: 0,9 cm; Ø: 1,2 cm; Durchlochung Ø: 0,3 cm
Material: Glas
Funddatum: 30.08.1982
Fundumstände: Bereich L, Testschnitt T 1529/II/07 unterer Teil der Ascheschicht Fs 1529/001
Stratigraphie: Schicht 28, Schicht 3 a n.Ftgb.
Einmessung: O: 14,90 m; N: 1,70 m; T: 233,64 m
Verbleib: National Museum Deir az-Zor, Inv. Nr. DeZ 03851



148

Fund-Nr.: SH 78/1527/0006
Gegenstand: Perle
Beschreibung: weiß, grünlich-beige, glatte Oberfläche, mit eingelegten umlaufenden Glasfäden, 3 weiße Glasfäden um Durchlochungen und größten Ø dazwischen je ein grünliches Band vollständig
Maße: H: 0,9 cm; Ø: 1,15 cm; Durchlochung: Ø: 0,27 cm
Material: Glas
Funddatum: 07.05.1978
Fundumstände: Testschnitt T 1527/I/06, Damm von Kanal 1, in Oberflächenschutt
Stratigraphie: nicht stratifiziert
Verbleib: National Museum Deir az-Zor, Fj SH 78/120

**149**

Fund-Nr.: SH 78/1527/0014
Gegenstand: Perle
Beschreibung: beige, gelblich, zerfallen
 Fragment
Maße: Ø: 0,7 cm
Material: Glas
Funddatum: 09.05.1978
Fundumstände: Testschnitt T 1527/I/07 unter Kanaldamm
Stratigraphie: nicht stratifiziert
Verbleib: National Museum Deir az-Zor, nicht registriert, Tall Šēḥ Ḥamad Magazin

150

Fund-Nr.: SH 80/1525/0002
Gegenstand: Perle
Beschreibung: weißlich beige kugelförmig glatte Oberfläche, Ober- und Unterseite abgeflacht
 Fragment, Hälfte erhalten
Maße: H: 0,8 cm; Ø: 1,2 cm, Durchlochung Ø: 0,35 cm
Material: Glas
Funddatum: 16.09.1980
Fundumstände: beim Säubern des Ostprofils
Stratigraphie: nicht stratifiziert
Verbleib: National Museum Deir az-Zor, nicht registriert, z.Zt. Berlin

**151**

Fund-Nr.: SH 81/1527/0419
Gegenstand: Knopf
Beschreibung: grünlich mit eingelegten weißlichen Glasfäden, gerillt, innen gelblich
 Fragment
Maße: H: 1,1 cm; Ø: 1,8 cm
Material: Glas
Funddatum: 01.11.1981
Fundumstände: Raum A, vor Mauer M 6, dunkelbrauner und rötlicher Lehmziegelschutt, Siebfund
Stratigraphie: Schicht 28
Verbleib: National Museum Deir az-Zor, nicht registriert, z.Zt. Berlin



152

Fund-Nr.: SH 82/1527/0465

Gegenstand: Knopf

Beschreibung: Glas mit Kreuzverzierung aus eingelegten gelblich weißen Glasbändern auf der Halbkugel, an der Unterseite leicht nach Innen gewölbt vollständig

Maße: H: 1,3 cm; Ø: 1,6 cm

Material: Glas

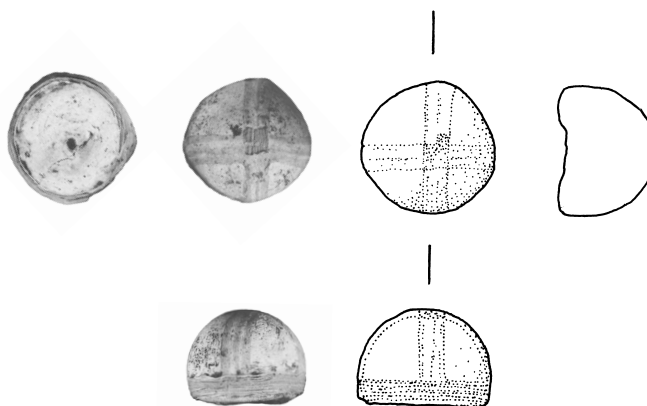
Funddatum: 12.10.1982

Fundumstände: Raum E, Testschnitt T 1527/III/15, T 1527/III/16

Stratigraphie: Schicht 28

Einmessung: O: 10,24 m; N: 4,40 m; T: 231,60 m

Verbleib: National Museum Deir az-Zor, Inv. Nr. DeZ 03852



153

Fund-Nr.: SH 78/1527/0053

Gegenstand: Knopf

Beschreibung: gelblich beige, schwarz, kalottenförmig, mit kreuzweise eingelegten Glasfäden und vier dazwischenlegenden erhabenen runden Punkten, Unterseite abgeflacht mit kleinem Loch nahezu vollständig

Maße: H: 1,45 cm; Ø: 1,75 cm

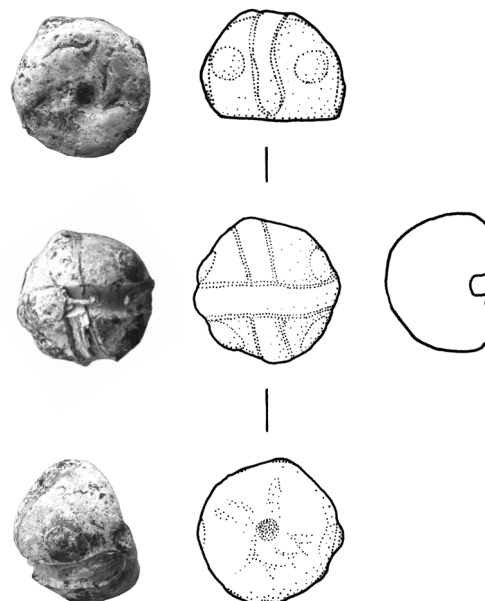
Material: Glas

Funddatum: 16.05.1978

Fundumstände: Raum A, Testschnitt T 1527/I/10, Siebfund

Stratigraphie: nicht stratifiziert

Verbleib: National Museum Deir az-Zor, Fj SH78/124



154

Fund-Nr.: SH 80/1527/0046

Gegenstand: Rollsiegel (?)

Beschreibung: bräunlich-beige an der Oberfläche innen und außen, im Innern weißlich-bläulich-türkis, Oberfläche stark zerstört, umlaufende Linie und Materialeintiefungen erkennbar, Siegelmotiv nicht bestimmbar

Fragment

Maße: H: 1,9 cm; Ø: ca. 1,2 cm; Durchlochung Ø: 0,41–0,45 cm

Material: Glas


Funddatum: 16.09.1980

Fundumstände: Raum A, südlich von Mauer M 87 in braunem Lehmziegelschutt, Siebfund

Stratigraphie: Schicht 28

Einmessung: O: 11,80 m; N: 16,32 m; T: 233,02 m

Verbleib: National Museum Deir az-Zor, nicht registriert, Tall Šēḫ Ḥamad Magazin




155

Fund-Nr.: SH 81/1527/0146
Gegenstand: Objekt
Beschreibung: grüngelb und bröselig, Oberfläche glatt, eine ebene Seite, andere Seiten unbestimmbar
 Fragment
Maße: H: 1,5 cm; L: 1,7 cm; B: 1,2 cm
Material: Glas
Funddatum: 07.10.1981
Fundumstände: Raum A, braunschwarze Asche
Stratigraphie: Schicht 28
Einmessung: O: 10,75 m; N: 17,79 m; T: 232,32 m
Verbleib: National Museum Deir az-Zor, nicht registriert, z.Zt. Berlin

**156**

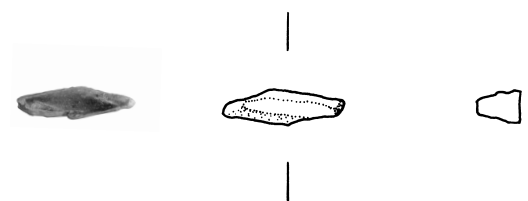
Fund-Nr.: SH 82/1527/0091
Gegenstand: Objekte
Beschreibung: grünlich-weiß, unregelmäßige Form
 8 Fragmente
Maße: größtes Fragment: H: 0,6 cm; L: 1,1 cm; B: 1 cm
Material: Glas
Funddatum: 29.08.1982
Fundumstände: Raum A, schwarzbraune Asche über Fs 1527/002, nahe Mauer M 87, Siebfund
Stratigraphie: Schicht 28
Verbleib: National Museum Deir az-Zor, nicht registriert, z.Zt. Berlin

**157**

Fund-Nr.: SH 82/1527/0409
Gegenstand: Objekt
Beschreibung: weißlich, gelblich, bläulich, eine abgeflachte Seite ansonsten unregelmäßige Form, leicht porös
 Fragment
Maße: H: 1,0 cm; L: 1,1 cm; B: 0,7 cm
Material: Glas
Funddatum: 18.09.1982
Fundumstände: Raum E, Fs 1527/341, Testschnitt T 1527/III/17 vor Mauer M 25, aus der Lehmerde
Stratigraphie: Schicht 28
Verbleib: National Museum Deir az-Zor, nicht registriert, Tall Šēḥ Ḥamad Magazin

**158**

Fund-Nr.: SH 80/1527/0281
Gegenstand: Objekt
Beschreibung: durchscheinend, länglich rechteckige Grundform, im Längsschnitt doppelkonisch, Patina/Glaskorrosion
 Fragment
Maße: H: 0,4 cm; L: 1,58 cm; B: 0,59 cm
Material: Glas (?)
Funddatum: 30.09.1980
Fundumstände: T 1527/I/07 Erweiterung nach Osten, Lehmziegel-schutt
Stratigraphie: nicht stratifiziert
Verbleib: National Museum Deir az-Zor, nicht registriert, Tall Šēḥ Ḥamad Magazin




159

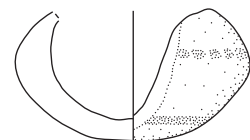

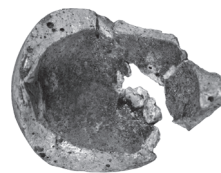
Fund-Nr.: SH 82/1527/0018
Gegenstand: Perle (?)
Beschreibung: bräunlich mit bläulich-weißen eingelegten Glasfäden, stark zerstört
 Fragmente weisen keine Durchlochung auf, die ursprüngliche Form ist nicht genau bestimmbar, wahrscheinlich runde oder ovale Form
Maße: H: >1,3 cm; Ø: >1,5 cm
Material: Glas
Funddatum: 16.08.1982
Fundumstände: Raum A, Testschnitt T 1527/I/21, Fs 1527/004 rötlicher Lehmziegelschutt und graue Asche
Stratigraphie: Schicht 28
Einmessung: O: 10,63 m; N: 17,73 m; T: 232,01 m
Verbleib: National Museum Deir az-Zor, Inv. Nr. DeZ 03851

**160**

Fund-Nr.: SH 80/1527/0182
Gegenstand: Objekt
Beschreibung: weißlich-beige-braun, Oberfläche und Form unregelmäßig
 Fragmente
Maße: Maße nicht bestimmbar
Material: Glas
Funddatum: 22.09.1980
Fundumstände: T 1527/I/06 zwischen Mauer M 22 und M 28
Stratigraphie: nicht stratifiziert
Einmessung: O: 12,35 m; N: 11,60 m; T: 234,37 m
Verbleib: National Museum Deir az-Zor, nicht registriert, Tall Šēḫ Ḥamad Magazin

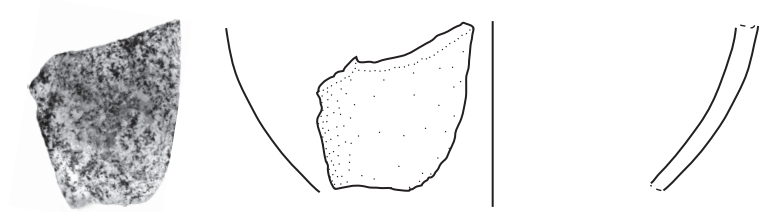
**161**

Fund-Nr.: SH 81/1527/0341
Gegenstand: Gefäß
Beschreibung: glatt, weißlich mit beigen bis orangen Verzierungen an der Außenseite, Innenseite bräunlich, rau, Verzierung mit umlaufender Linie und Reihe von Punkten
 Fragment
Maße: H: 1,9 cm; Ø: ca. 3,0 cm
Material: Glas
Funddatum: 24.10.1981
Fundumstände: Raum A, vor Mauer M 21, rötlicher Lehmziegelschutt mit viel Asche, Siebfund
Stratigraphie: Schicht 28
Verbleib: National Museum Deir az-Zor, Fj SH 81/109



162

Fund-Nr.: SH 80/1527/0368
Gegenstand: Scherbe
Beschreibung: schwarz-weiß gesprenkelt
 Fragment (Bauch)
Maße: H: 0,2 cm; L: 2 cm; B: 2,5 cm
Material: Glas
Funddatum: 05.10.1980
Fundumstände: Raum A, südlich von Mauer M 87, östliches
 Drittel, Siebfund
Stratigraphie: Schicht 28
Verbleib: National Museum Deir az-Zor, nicht registriert,
 z.Zt. Berlin



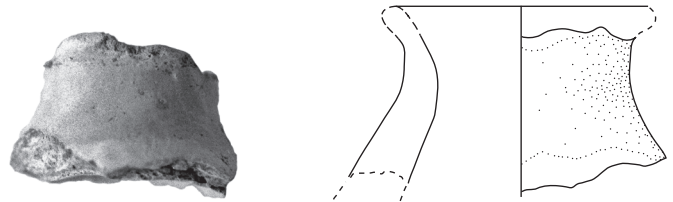
6. Objekte aus glasierter Keramik (Kat. Nr. 163–191)

163

Fund-Nr.: SH 78/1527/0118
Gegenstand: Scherbe
Beschreibung: gelb-grün glasiert
 Fragment (Bauscherbe)
Maße: L: 4,0 cm; B: 2,5 cm
Material: Keramik glasiert
Funddatum: 21.05.1978
Fundumstände: Raum A
Stratigraphie: Schicht 28
Einmessung: O: 10,45 m; N: 17,90 m; T: 233,49 m
Verbleib: T. Šēḫ Ḥamad Grabungshaus

**164**

Fund-Nr.: SH 78/1527/0179
Gegenstand: Flaschenhals
Beschreibung: gelb-weiß außen und weiss innen, glasiert, glatte
 Oberfläche
 Fragment (Wandscherbe)
Maße: L: 2,1 cm; Ø: 4,1 cm
Material: Keramik glasiert
Funddatum: 24.05.1978
Fundumstände: Raum A, südlich von Mauer M 87 in gelblichem
 Lehmziegelschutt mit Asche
Stratigraphie: Schicht 28
Einmessung: O: 10,48 m; N: 17,10 m; T: 233,14 m
Verbleib: T. Šēḫ Ḥamad Grabungshaus

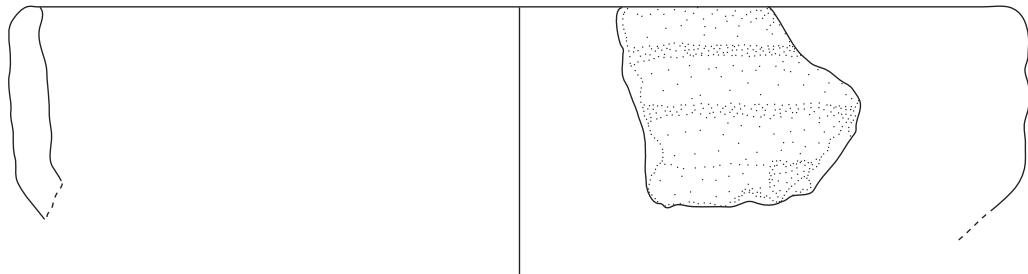

**165**

Fund-Nr.: SH 80/1527/0152
Gegenstand: Scherbe
Beschreibung: gelblich grün beidseitig glasiert
 Fragment (Bauch)
Maße: L: 4 cm; B: 2 cm
Material: Keramik glasiert
Funddatum: 21.09.1980
Fundumstände: T 1527/I/06, in Lehmziegelschutt
Stratigraphie: nicht stratifiziert
Einmessung: O: 15,45 m; N: 11,20 m; T: 235,37 m
Verbleib: T. Šēḫ Ḥamad Grabungshaus



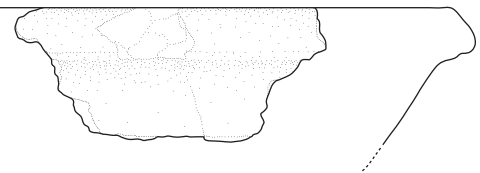
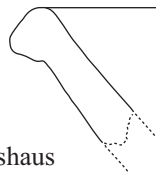
166

Fund-Nr.: SH 80/1527/0192
Gegenstand: Randscherbe
Beschreibung: weiß glasiert,
 Fragment (Rand)
Maße: L: 3,0 cm; B: 2,5 cm; Ø: 13,6 cm;
 Wandungsdicke: 0,5 cm
Material: Keramik glasiert
Funddatum: 22.09.1980
Fundumstände: Raum A, südlich von Mauer M 87,
 dunkelbraune Branderde
Stratigraphie: Schicht 28
Einmessung: O: 11,85 m; N: 16,32 m; T: 232,80 m
Verbleib: National Museum Deir az-Zor, nicht registriert,
 z.Zt. Berlin



167

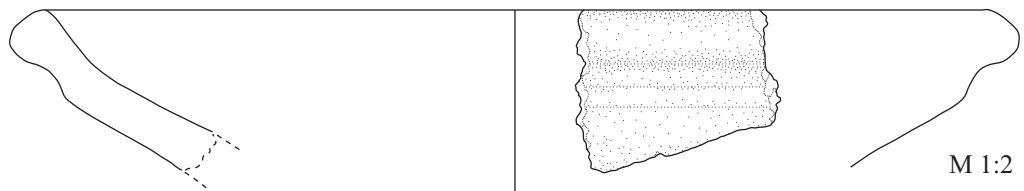

Fund-Nr.: SH 80/1527/0198
Gegenstand: Randscherbe
Beschreibung: gelb-grün-weiß glasiert
 Fragment (Rand)
Maße: L: 3,5 cm; B: 8,2 cm; Ø: 13,2 cm;
 Wandungsdicke: 1,0 cm
Material: Keramik glasiert
Funddatum: 23.09.1980
Fundumstände: T 1527/I/07, im Mauerversturz (M 22?)
Stratigraphie: nicht stratifiziert
Einmessung: O: 15,63 m;
 N: 13,50 m;
 T: 235,24 m
Verbleib: T. Šēḫ Ḥamad Grabungshaus



M 1:2

168

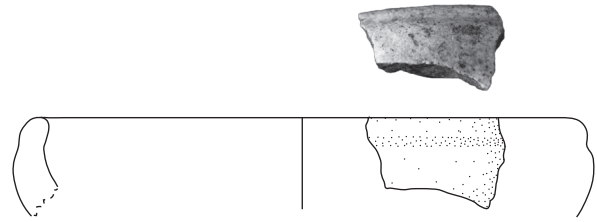
Fund-Nr.: SH 80/1527/0390
Gegenstand: Randscherbe
Beschreibung: gelblich-beige, beidseitig glasiert,
 raue Oberfläche
 Fragment (Rand)
Maße: H: 1,5 cm; L: 6,5 cm; B: 4,5 cm
Material: Keramik glasiert
Funddatum: 06.10.1980
Fundumstände: aus Steg zwischen Testschnitt T 1527/I/06
 und T 1527/I/10
Stratigraphie: nicht stratifiziert
Verbleib: T. Šēḫ Ḥamad Grabungshaus




M 1:2

169

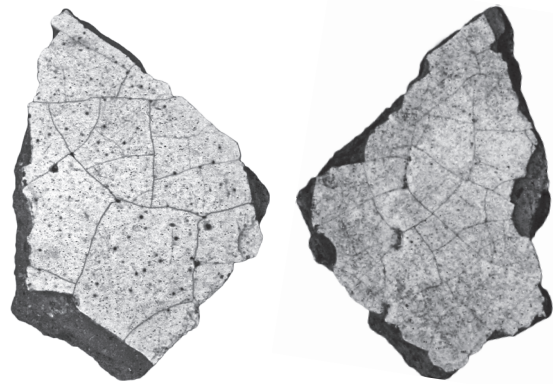
Fund-Nr.: SH 80/1527/0391
Gegenstand: Randscherbe
Beschreibung: weiß beidseitig glasiert, glatte Oberfläche
 Fragment (Rand)
Maße: L: 1,8 cm; B: 1,2 cm; Wandungsdicke: 0,5 cm
Material: Keramik glasiert
Funddatum: 07.10.1980
Fundumstände: Raum A, südlich von Mauer M 87, mittleres
 Drittel, dunkelbraune Branderde
Stratigraphie: Schicht 28
Verbleib: National Museum Deir az-Zor, nicht registriert,
 z.Zt. Berlin

**170**


Fund-Nr.: SH 80/1527/0566
Gegenstand: Scherbe
Beschreibung: weißlich, grün glasiert, flach, poröse Oberfläche
 mit bogenförmiger Eintiefung
 Fragment
Maße: H: 0,7 cm; L: 4,3 cm; B: 1,7 cm
Material: Keramik glasiert
Fundumstände: Raum A, südlich Mauer M 87
Stratigraphie: nicht stratifiziert
Verbleib: National Museum Deir az-Zor, nicht registriert,
 z.Zt. Berlin

**171**

Fund-Nr.: SH 81/1527/0117
Gegenstand: Scherbe
Beschreibung: innen weiß, außen verblässend, blaugrün und
 weiß, beidseitig glasiert
 Fragment (Bauch)
Maße: L: 5 cm; B: 4,5 cm; Wandungsdicke: 1,0 cm
Material: Keramik glasiert
Funddatum: 05.10.1981
Fundumstände: Raum A, tiefschwarze Asche (o.Fs.)
Stratigraphie: Schicht 28
Einmessung: O: 11,70 m; N: 16,10 m; T: 232,40 m
Verbleib: T. Šēh Ḥamad Grabungshaus

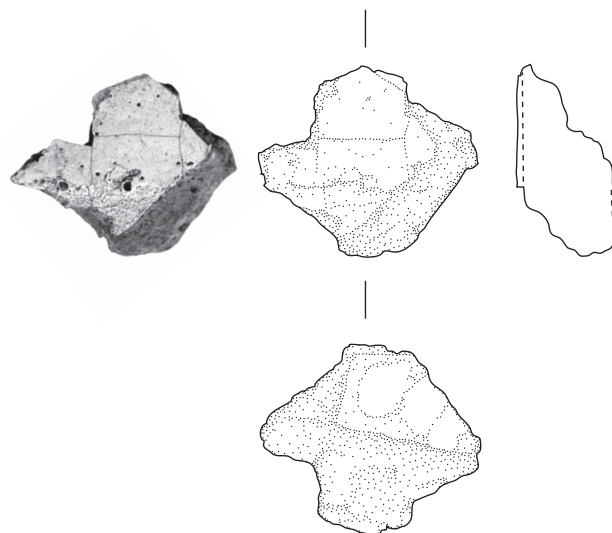
**172**

Fund-Nr.: SH 81/1527/0123
Gegenstand: Gefäßboden?
Beschreibung: weiß beidseitig glasiert, raue Oberfläche
 Fragment (Rundboden?)
Maße: L: 2,6 cm; B: 2,5 cm; Wandungsdicke: 0,9 cm
Material: Keramik glasiert
Funddatum: 06.10.1981
Fundumstände: Raum A, Ecke Mauer M 87 /M 21, heller
 Lehmziegelschutt und große Scherben
Stratigraphie: Schicht 28
Einmessung: O: 10,40 m; N: 17,67 m; T: 232,41 m
Verbleib: National Museum Deir az-Zor, nicht registriert,
 z.Zt. Berlin




173

Fund-Nr.: SH 81/1527/0124
Gegenstand: Scherbe
Beschreibung: gelb-weiß, beidseitig glasiert
 Fragment (Bauch)
Maße: L: 2,5 cm; B: 2,4 cm; Wandungsdicke: 1,25 cm
Material: Keramik glasiert
Funddatum: 06.10.1981
Fundumstände: Raum A, heller Lehmziegelschutt mit Asche
Stratigraphie: Schicht 28
Einmessung: O: 10,45 m; N: 16,32 m; T: 232,73 m
Verbleib: National Museum Deir az-Zor, nicht registriert,
 z.Zt. Berlin



174

Fund-Nr.: SH 81/1527/0147
Gegenstand: Scherbe
Beschreibung: gelb-weiß, beidseitig glasiert
 Fragment (Bauch)
Maße: L: 3,2 cm; B: 2,4 cm; Wandungsdicke: 1,0 cm
Material: Keramik glasiert
Funddatum: 07.10.1981
Fundumstände: Raum A, schwarzbraune Asche
Stratigraphie: Schicht 28
Einmessung: O: 10,50 m; N: 17,88 m; T: 232,32 m
Verbleib: National Museum Deir az-Zor, nicht registriert,
 z.Zt. Berlin




175

Fund-Nr.: SH 81/1527/0184
Gegenstand: Scherbe
Beschreibung: weiß beidseitig glasiert, glatte Oberfläche
 Fragment (Bauch)
Maße: L: 1,5 cm; B: 1,3 cm; Wandungsdicke: 0,3 cm
Material: Keramik glasiert
Funddatum: 12.10.1981
Fundumstände: Raum A, in schwarzer Asche, Siebfund
Stratigraphie: Schicht 28
Verbleib: National Museum Deir az-Zor, nicht registriert,
 z.Zt. Berlin

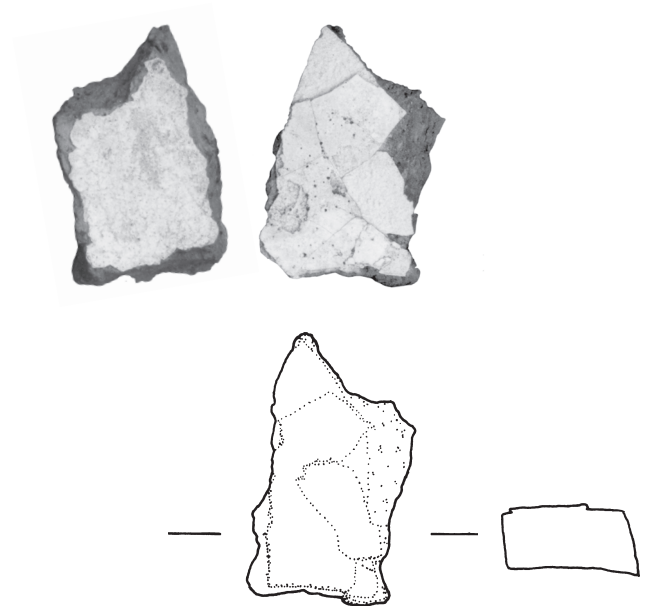


176

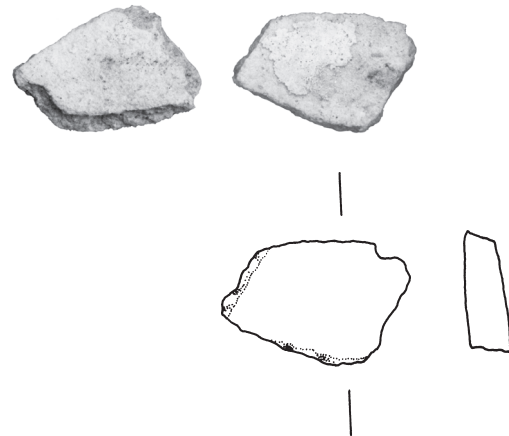
Fund-Nr.: SH 81/1527/0206
Gegenstand: Scherbe
Beschreibung: gelb-weiß beidseitig glasiert, glatte Oberfläche, Fragment (Bauch)
Maße: L: 2,5 cm; B: 0,8 cm; Wandungsdicke: 0,8 cm
Material: Keramik glasiert
Funddatum: 13.10.1981
Fundumstände: Raum A, tiefschwarze Asche
Stratigraphie: Schicht 28
Einmessung: O: 12,24 m; N: 16,60 m; T: 232,36 m
Verbleib: National Museum Deir az-Zor, nicht registriert, z.Zt. Berlin

**177**


Fund-Nr.: SH 81/1527/0278
Gegenstand: Scherbe
Beschreibung: weiß glasierte Innen- und Außenseite, partiell abgeplatzte Oberfläche, dort wo erhalten glatt
Fragment (Bauch)
Maße: H: 1,95 cm; L: 3,6 cm; B: 0,82 cm
Material: Keramik glasiert
Funddatum: 18.10.1981
Fundumstände: Raum A, heller rötlicher Lehmziegelschutt mit Asche vor Mauer M 6
Stratigraphie: Schicht 28
Einmessung: O: 11,35 m; N: 15,74 m; T: 232,16 m
Verbleib: National Museum Deir az-Zor, nicht registriert, Tall Šēḥ Ḥamad Magazin

**178**

Fund-Nr.: SH 81/1527/0372
Gegenstand: Scherbe
Beschreibung: relativ flach, beidseitig weiß glasiert, raue Oberfläche, Glasuroberfläche in Resten erhalten
Fragment (Bauch)
Maße: H: 1,65 cm; L: 2,5 cm; B: ca. 0,5 cm
Material: Keramik glasiert
Funddatum: 27.10.1981
Fundumstände: Raum A, weißlich-rosa Schicht, Siebfund
Stratigraphie: Schicht 28
Verbleib: National Museum Deir az-Zor, nicht registriert, Tall Šēḥ Ḥamad Magazin


**179**

Fund-Nr.: SH 81/1527/0401
Gegenstand: Scherbe
Beschreibung: weiß glasiert
Fragment (Rand)
Maße: L: 2,7 cm; B: 1,7 cm; Wandungsdicke: 1,3 cm
Material: Keramik glasiert
Funddatum: 29.10.1981
Fundumstände: Raum A, Ecke Mauer M 6 /M 21, rötlich-brauner Lehmziegelschutt mit viel Asche
Stratigraphie: Schicht 28
Verbleib: T. Šēḥ Ḥamad Grabungshaus




180

Fund-Nr.: SH 81/1527/0426
Gegenstand: Scherbe
Beschreibung: beidseitig weiß glasiert
 Fragment (Bauch)
Maße: L: 1,4 cm; B: 0,85 cm; Wandungsdicke: 0,5 cm
Material: Keramik glasiert
Funddatum: 02.11.1981
Fundumstände: Raum A, südliche Hälfte, Siebfund
Stratigraphie: Schicht 28
Verbleib: T. Šēḫ Ḥamad Grabungshaus



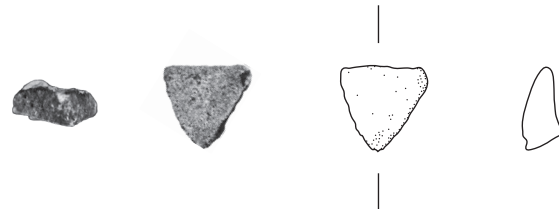
181

Fund-Nr.: SH 82/1527/0101
Gegenstand: Scherbe
Beschreibung: beidseitig weißlich glasiert
 Fragment (Bauch)
Maße: L: 2,2 cm; B: 2,2 cm; Wandungsdicke: 0,5 cm
Material: Keramik glasiert
Funddatum: 30.08.1982
Fundumstände: Raum A, Testschnitt T 1527/I/25, Fs 1527/001,
 schwarzbraune Asche über rosa-weißlichem
 Material (o. Fs)
Stratigraphie: Schicht 28
Einmessung: O: 12,10 m; N: 15,43 m; T: 232,24 m
Verbleib: National Museum Deir az-Zor, nicht registriert,
 z.Zt. Berlin




182

Fund-Nr.: SH 82/1527/0162
Gegenstand: Scherbe
Beschreibung: beidseitig weiß glasiert
 Fragment (Bauch)
Maße: L: 1,0 cm; B: 1,0 cm; Wandungsdicke: 0,4 cm
Material: Keramik glasiert
Funddatum: 12.09.1982
Fundumstände: Raum A, Testschnitt T 1527/I/27, Übergang Lehm-
 ziegelschutt zu hellgrauem Ascheberg, Siebfund
Stratigraphie: Schicht 28
Verbleib: National Museum Deir az-Zor, nicht registriert,
 z.Zt. Berlin



183

Fund-Nr.: SH 82/1527/0180
Gegenstand: Scherbe
Beschreibung: beidseitig weiß glasiert
 Fragment (Bauch)
Maße: L: 4,0 cm B: 3,2 cm;
 Wandungsdicke: 0,8 cm
Material: Keramik glasiert
Funddatum: 13.09.1982
Fundumstände: Raum A, Testschnitt T 1527/I/27,
 Fs 1527/004, rötlicher Lehmziegel-
 schutt mit viel Asche und Scherben
Stratigraphie: Schicht 28
Einmessung: O: 12,50 m; N: 15,10 m; T: 282,81 m
Verbleib: National Museum Deir az-Zor, nicht registriert,
 z.Zt. Berlin

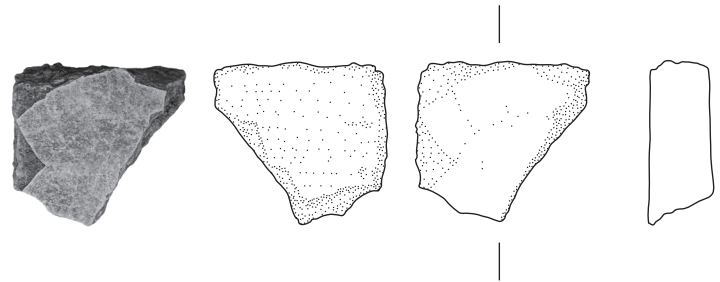


184


Fund-Nr.: SH 82/1527/0410
Gegenstand: Scherbe
Beschreibung: beidseitig weißer Überzug, eigentliche Glasur abgeplatzt
 Fragment (Bauch)
Maße: H: 0,9 cm; L: 4 cm B: 2,8 cm
Material: Keramik glasiert
Funddatum: 18.09.1982
Fundumstände: Raum J, Fs 1527/347
Stratigraphie: Schicht 28
Einmessung: O: 7,13 m; N: 14,50 m; T: 232,48 m
Verbleib: National Museum Deir az-Zor, nicht registriert, z.Zt. Berlin

**185**

Fund-Nr.: SH 82/1527/0422
Gegenstand: Scherbe
Beschreibung: beidseitig weißlich gelb glasiert
 Fragment (Bauch)
Maße: L: 2 cm; B: 2 cm; Wandungsdicke: 0,8 cm
Material: Keramik glasiert
Funddatum: 19.09.1982
Fundumstände: Raum J, Fs 1527/352
Stratigraphie: Schicht 28, Schicht 3 b n.Ftgb.
Verbleib: National Museum Deir az-Zor, nicht registriert, z.Zt. Berlin

**186**


Fund-Nr.: SH 82/1527/0432
Gegenstand: Scherbe
Beschreibung: beidseitig weißlich gelb glasiert
 Fragment (Rand)
Maße: L: 3 cm B: 2 cm; Wandungsdicke: 1,0 cm
Material: Keramik glasiert
Funddatum: 23.09.1982
Fundumstände: Raum D, Fs 1527/325 direkt über Lehmziegel Fußboden Inst. 66
Stratigraphie: Schicht 28, Schicht 3 c n.Ftgb.
Einmessung: O: 11,60 m; N: 7,30 m; T: 230,68 m
Verbleib: National Museum Deir az-Zor, nicht registriert, z.Zt. Berlin



M 1:2


187

Fund-Nr.: SH 82/1527/0716
Gegenstand: 3 Scherben
Beschreibung: beidseitig weiß glasiert
 Fragmente (zwei Rand, eine Bauch)
Maße: H: 0,4–0,5 cm; L: 1–1,4 cm; B: 1–1,2 cm
Material: Keramik glasiert
Funddatum: 19.09.1982
Fundumstände: Raum A, Testschnitt T 1527/I/28, schwarze Ascheschicht, Siebfund
Stratigraphie: Schicht 28
Verbleib: National Museum Deir az-Zor, nicht registriert, z.Zt. Berlin



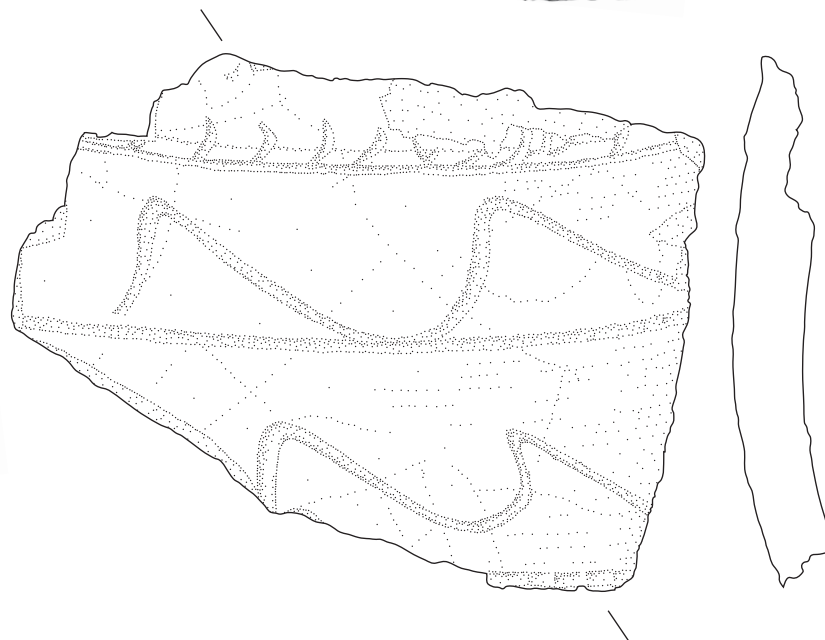
188

Fund-Nr.: SH 82/1527/0722
Gegenstand: Scherben
Beschreibung: beidseitig weiß glasierte Randscherben
 Fragmente (Rand)
Maße: 1) L: 1,8 cm; B: 0,9 cm; Wandungsdicke: 0,5 cm,
 2) L: 1,0 cm; B: 0,9 cm; Wandungsdicke: 0,5 cm,
Material: Keramik glasiert
Funddatum: 19.09.1982
Fundumstände: Raum A, T1527/I/28,
 schwarze Ascheschicht
Stratigraphie: Schicht 28
Einmessung: O: 13,09 m; N: 16,31 m; T: 232,26 m
Verbleib: National Museum Deir az-Zor, nicht registriert,
 z.Zt. Berlin



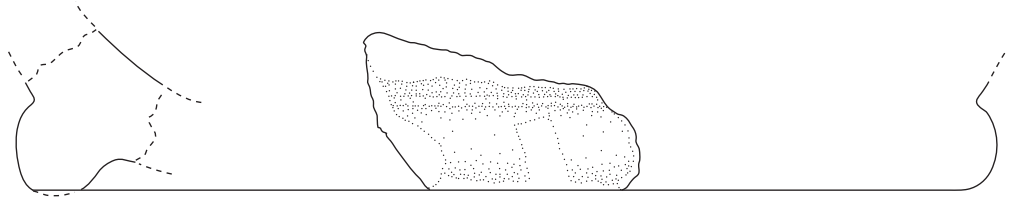

189

Fund-Nr.: SH 83/1527/0022
Gegenstand: Scherbe
Beschreibung: beidseitig gelb glasiert, außen mit einritztem
 Wellenlinien Dekor
 Fragment (Bauch)
Maße: L: 8,5 cm; B: 6,5 cm; Wandungsdicke: 0,9 cm
Material: Keramik glasiert
Funddatum: 08.09.1983
Fundumstände: Raum F, Fs 1527/397, hellbrauner Lehmmerde
Stratigraphie: Schicht 28, Schicht 3 c n.Ftgb.
Einmessung: O: 11,60 m; N: 4,95 m; T: 232,53 m
Verbleib: T. Šēḫ Ḥamad Grabungshaus

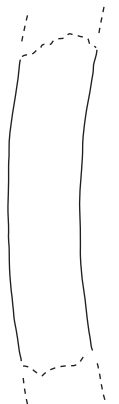
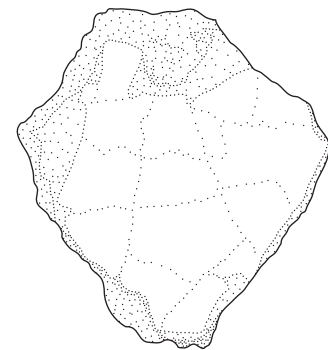



190

Fund-Nr.: SH 84/1525/0125
Gegenstand: Scherbe
Beschreibung: beidseitig bläulich-weiß glasiert
 Fragment (Boden)
Maße: L: 2,9 cm; B: 2,1 cm; Wandungsdicke: 1,8 cm
Material: Keramik glasiert
Funddatum: 20.09.1984
Fundumstände: Raum Q, Fs 1525/007
Stratigraphie: Schicht 28, Schicht 3 c n.Ftgb.
Einmessung: O: 7,45 m; N: 14,17 m; T: 234,61 m
Verbleib: National Museum Deir az-Zor, nicht registriert,
 z.Zt. Berlin

**191**


Fund-Nr.: SH 84/1525/0223
Gegenstand: Scherbe
Beschreibung: beidseitig gelb-weiß glasiert
 Fragment (Bauch)
Maße: L: 4,3 cm; B: 3,9 cm; Wandungsdicke: 0,8 cm
Material: Keramik glasiert
Funddatum: 16.10.1984
Fundumstände: Raum Q, Testschnitt T 1525/IV/09, Fs 1525/026
Stratigraphie: Schicht 28, Schicht 3 g/h n.Ftgb.
Verbleib: National Museum Deir az-Zor, nicht registriert,
 z.Zt. Berlin



7. Objekte aus Quarzkeramik (Kat. Nr. 192–220)

192

Fund-Nr.: SH 78/1527/0056
Gegenstand: Scherbe
Beschreibung: grünlich-weiß, poröse Oberfläche, abknickende
 Wandung
 Fragment Bauchscherbe
Material: Quarzkeramik
Funddatum: 16.05.1978
Fundumstände: Raum A
Stratigraphie: Schicht 28
Einmessung: O: 13,05 m; N: 15,65 m; T: 234,05 m
Verbleib: T. Šēḥ Ḥamad Grabungshaus



193

Fund-Nr.: SH 78/1527/0132
Gegenstand: Scherbe
Beschreibung: weißlich beige, poröse Oberfläche mit Ritzverzierung, horizontale Linie mit ca. 45° davon abgehender Linie Schmauchspuren
 Fragment Bauchscherbe
Maße: L: 3,5 cm; B: 3,5 cm
Material: Quarzkeramik
Funddatum: 22.05.1978
Fundumstände: Raum A
Stratigraphie: Schicht 28
Einmessung: O: 10,27 m; N: 17,60 m; T: 233,45 m
Verbleib: T. Šēḫ Ḥamad Grabungshaus



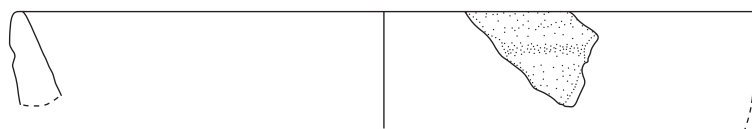

194

Fund-Nr.: SH 78/1527/0143
Gegenstand: Scherbe
Beschreibung: beidseitig weiß glasiert, glatte Oberfläche, Einritzung
 Fragment (Rand)
Maße: L: 2,2 cm; B: 1,9 cm
Material: Quarzkeramik
Funddatum: 23.05.1978
Fundumstände: Raum A, Siebfund
Stratigraphie: Schicht 28
Verbleib: T. Šēḫ Ḥamad Grabungshaus



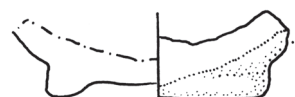

195

Fund-Nr.: SH 80/1527/0184
Gegenstand: Scherbe
Beschreibung: gelb-weiß, grünlich, poröse Oberfläche
 Fragment
Maße: L: 1,0 cm; B: 1,6 cm; Ø: ca. 10 cm;
 Wandungsdicke: 0,4 cm
Material: Quarzkeramik
Funddatum: 22.09.1980
Fundumstände: Raum A, südlich von Mauer M 87, dunkelbraune Branderde
Stratigraphie: Schicht 28
Einmessung: O: 10,68 m; N: 16,49 m; T: 232,85 m
Verbleib: National Museum Deir az-Zor, nicht registriert, z.Zt. Berlin



196

Fund-Nr.: SH 80/1527/0208
Gegenstand: Scherbe
Beschreibung: helle, weißlich-hellgrüne, poröse Oberfläche
 Bodenfragment (Ringboden)
Maße: H: 1,2 cm; L: 2,8 cm; B: 2,3 cm;
 Ringboden Ø: ca.3 cm; Wandungsdicke: 0,5 cm
Material: Quarzkeramik
Funddatum: 23.09.1980
Fundumstände: Raum A, südlich von Mauer M 87, dunkelbraune Branderde, Siebfund
Stratigraphie: Schicht 28
Verbleib: National Museum Deir az-Zor, nicht registriert, z.Zt. Berlin

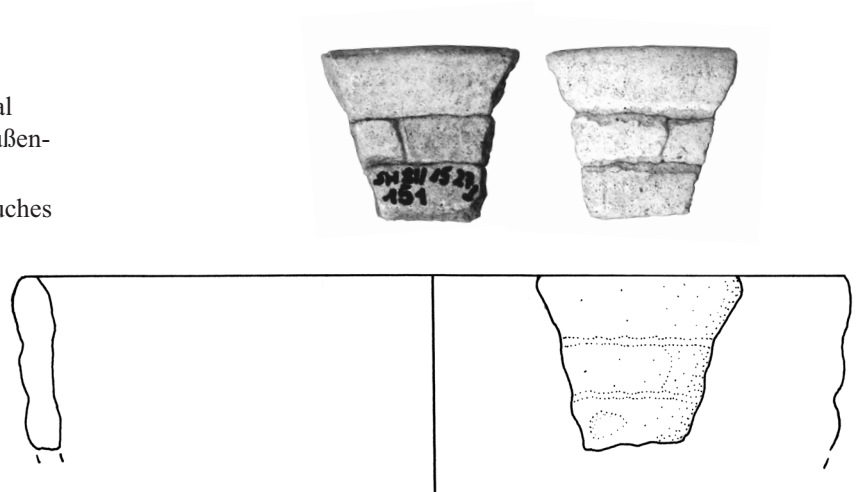


197

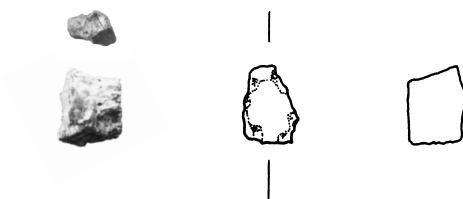
Fund-Nr.: SH 81/1527/0036
Gegenstand: Scherbe
Beschreibung: gelblich-beige, raue Oberfläche
 Randscherbe
Maße: L: 3,2 cm; B: 2,5 cm; Ø Rand: ca. 8 cm,
 Wandungsdicke: 0,4 cm
Material: Quarzkeramik
Funddatum: 10.09.1981
Fundumstände: Raum C, Fs 1527/323, nördlich M 28
Stratigraphie: Schicht 28, Schicht 3 b n.Ftgb.
Einmessung: O: 8,98 m; N: 11,90 m; T: 233,82 m
Verbleib: National Museum Deir az-Zor, nicht registriert,
 z.Zt. Berlin

**198**

Fund-Nr.: SH 81/1527/0151
Gegenstand: Scherbe
Beschreibung: beidseitig weiß glasiert, mit zwei horizontal
 eingetieften umlaufenden Linien an der Außen-
 seite, glatte Oberfläche
 Fragment eines Randes eines Teils des Bauches
 aus vier Scherben
Maße: H: 2,45 cm; L: 2,7 cm; B: ca. 0,5 cm
Material: Quarzkeramik
Funddatum: 11.10.1981
Fundumstände: Raum A, in schwarzer
 Asche (o.Fs.), Siebfund
Stratigraphie: Schicht 28
Verbleib: National Museum Deir az-Zor, nicht
 registriert, Tall Šēḥ Ḥamad Magazin

**199**

Fund-Nr.: SH 81/1527/0242
Gegenstand: 2 Scherben
Beschreibung: grünlich, weißlich, glatte unregelmäßige
 Oberfläche (keine ursprüngliche Oberfläche
 erkennbar)
 Fragmente
Maße: Fragment 1: H: 0,84 cm; L: 1,05 cm; B: 0,65 cm
 Fragment 2: H: 0,41 cm; L: 0,68 cm; B: 0,4 cm
Material: Quarzkeramik
Funddatum: 14.10.1981
Fundumstände: Raum A, rötlicher heller Lehmziegelschutt,
 Siebfund
Stratigraphie: Schicht 28
Verbleib: National Museum Deir az-Zor, nicht registriert,
 Tall Šēḥ Ḥamad Magazin



200

Fund-Nr.: SH 81/1527/0312
Gegenstand: Scherbe
Beschreibung: weiß, poröse Oberfläche
 Fragment (Bauch)
Maße: L: 4,1 cm; B: 3,2 cm; Wandungsdicke: 0,5 cm
Material: Quarzkeramik
Funddatum: 20.10.1981
Fundumstände: Raum A, vor Mauer M 6, rotbrauner Lehmziegelschutt
Stratigraphie: Schicht 28
Einmessung: O: 11,16 m; N: 15,94 m; T: 232,14 m
Verbleib: T. Šēḫ Ḥamad Grabungshaus



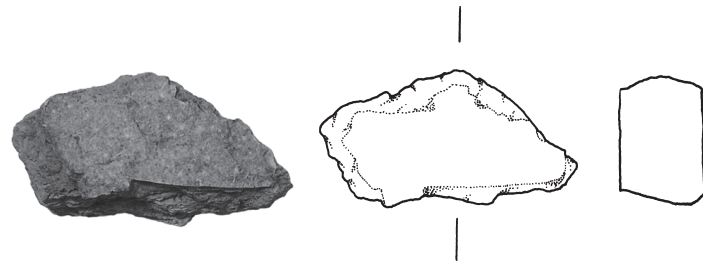
201

Fund-Nr.: SH 81/1527/0241
Gegenstand: Scherbe
Beschreibung: weißlich, glatte glasierte Innen- und Außenseite,
 leicht abgesetzter Rand
 Fragment (Rand)
Maße: H: 1,1 cm; L: 1,45 cm; B: 0,45 cm
Material: Quarzkeramik
Funddatum: 14.10.1981
Fundumstände: Raum A, braungraue Asche vor Mauer M 6
Stratigraphie: Schicht 28
Einmessung: O: 11,47 m; N: 15,94 m; T: 232,55 m
Verbleib: National Museum Deir az-Zor, nicht registriert,
 Tall Šēḫ Ḥamad Magazin



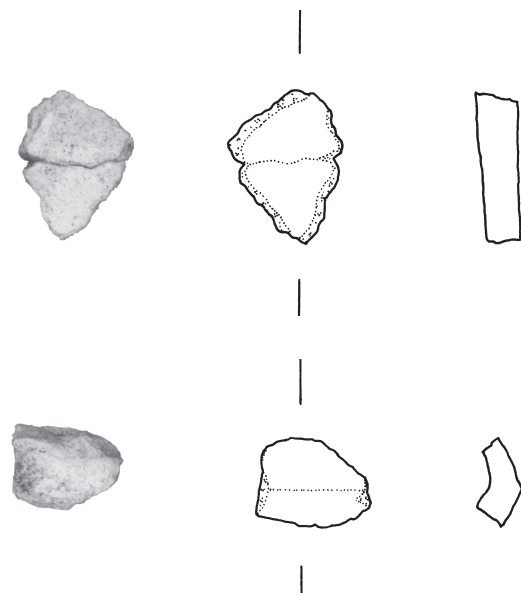
202

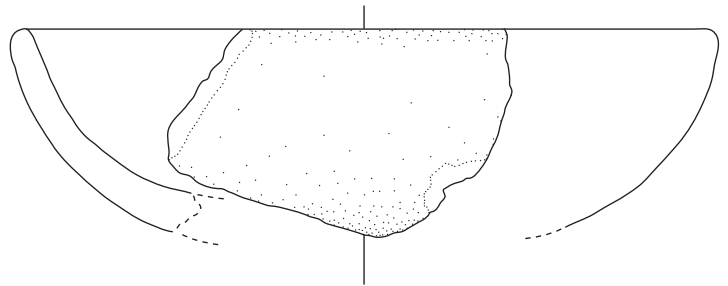

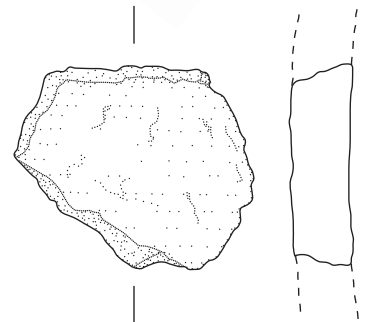

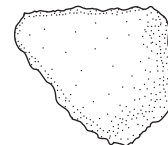
Fund-Nr.: SH 81/1527/0402
Gegenstand: Scherbe
Beschreibung: beidseitig gelb-weiß glasiert, Oberfläche rau,
 Außenseite grünlich, Innenseite weißlich
 Fragment (Bauch)
Maße: H: 1,7 cm; L: 3,45 cm; B: 1,1 cm
Material: Quarzkeramik
Funddatum: 29.10.1981
Fundumstände: Raum A, Ecke Mauer M 6 /M 21, rötlicher
 und brauner Lehmziegelschutt mit viel Asche,
 Siebfund
Stratigraphie: Schicht 28
Verbleib: National Museum Deir az-Zor, nicht registriert,
 Tall Šēḫ Ḥamad Magazin



203

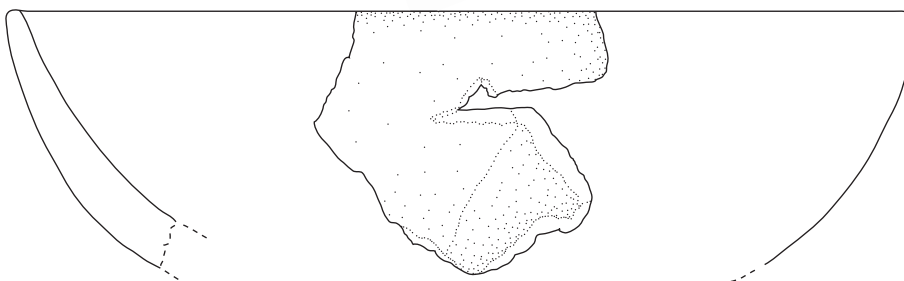

Fund-Nr.: SH 81/1527/0418
Gegenstand: 2 Scherben
Beschreibung: Außenseite weißlich und Innenseite grün-blau-weiß glasiert,
 raue Oberfläche, nur an Glasurreste an der Innenseite glatt
 Fragment (zwei aneinanderpassende und eine weitere Scherbe)
Maße: Fragment 1: H: 1,5 cm; L: 1,75 cm; B: 0,51 cm
 Fragment 2 (mit Knick): H: 1,15 cm; L: 1,5 cm; B: 0,45 cm
Material: Quarzkeramik
Funddatum: 31.10.1981
Fundumstände: Raum A, südliche Hälfte, Lehmziegelbruch,
 rötlich und hell sowie Asche, Siebfund
Stratigraphie: Schicht 28
Verbleib: National Museum Deir az-Zor, nicht registriert,
 Tall Šēḫ Ḥamad Magazin



204*Fund-Nr.:* SH 82/1527/0810*Gegenstand:* Scherbe*Beschreibung:* außen weiß, innen gelblich, porös
Fragment (Rand)*Maße:* L: 4 cm; B: 3,2 cm; Wandungsdicke: 0,6 cm*Material:* Quarzkeramik*Funddatum:* 02.10.1982*Fundumstände:* Kaverne durch Mauer M 21, Siebfund*Stratigraphie:* nicht stratifiziert*Verbleib:* National Museum Deir az-Zor, nicht registriert,
z.Zt. Berlin**205***Fund-Nr.:* SH 82/1527/0873*Gegenstand:* Scherbe*Beschreibung:* grünlich weißlich, Innen und Außen rau
Fragment (Bauch)*Maße:* H: 2,6 cm; L: 3,0 cm; B: 0,8 cm*Material:* Quarzkeramik*Funddatum:* 02.09.1982*Fundumstände:* Raum A, Testschnitt T 1527/I/25*Stratigraphie:* Schicht 28*Verbleib:* National Museum Deir az-Zor, nicht registriert,
z.Zt. Berlin**206***Fund-Nr.:* SH 83/1527/0206*Gegenstand:* Scherbe*Beschreibung:* beidseitig weißlich-gelb
Fragment (Bauch)*Maße:* L: 1,8 cm; B: 1,6 cm, Wandungsdicke: 0,5 cm*Material:* Quarzkeramik*Funddatum:* 11.09.1983*Fundumstände:* Raum A, in Mauer M 21 (Ausbruchsstelle) =
Fs 1527/013, graue Asche und Lehmziegelfragmente*Stratigraphie:* Schicht 28*Verbleib:* T. Šēḥ Ḥamad Grabungshaus

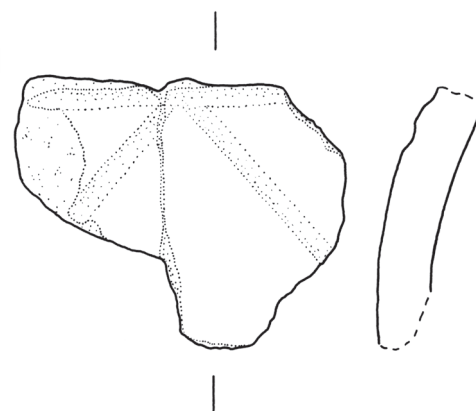
207

Fund-Nr.: SH 84/1525/0110
Gegenstand: Scherben
Beschreibung: beidseitig gelblich weiß
 Fragmente (Bauch)
 2 x 2 Fragmente aneinanderpassend
Maße: L: 3,5 cm; B: 3,9 cm; Wandungsdicke 0,6 cm
Material: Quarzkeramik
Funddatum: 19.09.1984
Fundumstände: Putzen der Oberfläche von Mauer M 100,
 Mauerwerk M 103 / M 100
 (Südseite = Raum W)
Stratigraphie: nicht stratifiziert
Verbleib: T. Šēḫ Ḥamad Grabungshaus



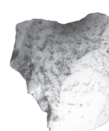
208

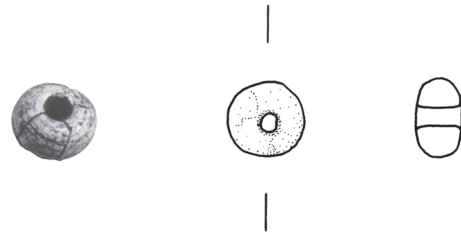
Fund-Nr.: SH 83/1527/0092
Gegenstand: Scherbe
Beschreibung: weißlich und beigebraun, rau, Bauchscherbe,
 Oberfläche mit Ritzverzierung, horizontale
 Linie mit zwei ca. 45° davon abgehenden Linien
 (ihrerseits einen 90° Winkel bildend)
 zwei Fragmente (geklebt)
Maße: H: 0,8 cm; L: 4,4 cm; B: 3,5 cm
Material: Quarzkeramik
Funddatum: 06.10.1983
Fundumstände: Raum G, Quadrant III / IV, Abnehmen des
 Steges zwischen Testschnitt T 1527/IV/02 und
 Testschnitt T 1527/III/04 bis auf Fs 1527/336
Stratigraphie: Schicht 28, Schicht 3 b n.Ftgb.
Einmessung: O: 4,80 m; N: 10,25 m; T: 231,65 m
Verbleib: National Museum Deir az-Zor, nicht registriert,
 Tall Šēḫ Ḥamad Magazin



209

Fund-Nr.: SH 81/1527/0150
Gegenstand: Objekt
Beschreibung: weißlich, glatte äußere und raue innere Oberfläche
 mit Loch (am Rand des Fragments)
 Fragment
Maße: H: 0,32, cm; L: 1,6 cm; B: 1,4 cm;
 Durchlochung Ø: ca. 0,1 cm
Material: Quarzkeramik
Funddatum: 11.10.1981
Fundumstände: Raum A, in rötlich-schwarzer Asche
Stratigraphie: Schicht 28
Einmessung: O: 10,84 m; N: 16,33 m; T: 232,36 m
Verbleib: National Museum Deir az-Zor, nicht registriert,
 Tall Šēḫ Ḥamad Magazin



210*Fund-Nr.:* SH 87/1525/0016*Gegenstand:* Perle*Beschreibung:* weißliche, glatte, gerissene Oberfläche, kugelartig mit abgeflachten Bereichen um die zentral platzierte Durchlochung vollständig*Maße:* H: 0,55 cm; Ø: 0,96 cm; Durchlochung Ø: ca. 0,28 cm*Material:* Quarzkeramik*Funddatum:* 24.05.1987*Fundumstände:* Raum Q, in Versturz Fs 1525/025, nahe Mauer M 96*Stratigraphie:* Schicht 28, Schicht 3 f n.Ftgb.*Einmessung:* O: 7,75 m; N: 12,05 m; T: 233,36 m*Verbleib:* National Museum Deir az-Zor, Fj SH 87/087**211***Fund-Nr.:* SH 81/1527/0208*Gegenstand:* Perle*Beschreibung:* weiß, Querschnitt rund, an den Enden abgesetzt 2 Fragmente*Maße:* H: 0,3 cm; Ø: 0,45 cm; Durchlochung: Ø:0,25 cm*Material:* Quarzkeramik*Funddatum:* 13.10.1981*Fundumstände:* Raum A, Siebfund*Stratigraphie:* Schicht 28*Verbleib:* National Museum Deir az-Zor, nicht registriert, z.Zt. Berlin**212***Fund-Nr.:* SH 82/1527/0399*Gegenstand:* Perle*Beschreibung:* zylinderförmig, leicht unregelmäßig und leicht konisch geformt, türkis blau, raue Oberfläche vollständig*Maße:* H: 0,8 cm; Ø: 0,5 cm; Durchlochung: Ø: 0,15 cm*Material:* Quarzkeramik*Funddatum:* 15.09.1982*Fundumstände:* T 1527/II/13, Abtragen der Schwemmschicht auf Mauer M 41*Stratigraphie:* nicht stratifiziert*Einmessung:* O: 15,14 m; N: 3,70 m; T: 235,25 m*Verbleib:* National Museum Deir az-Zor, nicht registriert, Tall Šēḥ Ḥamad Magazin**213***Fund-Nr.:* SH 81/1527/0354*Gegenstand:* Perle*Beschreibung:* völlig zerstört Fragmente*Material:* Quarzkeramik*Funddatum:* 26.10.1981*Fundumstände:* Raum H, Testschnitt T 1527/I/20, hellgrauer Lehmziegelschutt, rötlich-brauner Lehmziegelschutt, direkt an Mauer M 10*Stratigraphie:* Schicht 28*Einmessung:* O: 16,00 m; N: 16,30 m; T: 234,28 m*Verbleib:* T. Šēḥ Ḥamad Grabungshaus

214

Fund-Nr.: SH 80/1527/0329

Gegenstand: Perle

Beschreibung: grünlich, flach, dünn, gezähnte Scheibe
vollständig

Maße: H: 0,1 cm; Ø: 0,55 cm; Durchlochung: Ø: 0,07 cm


Material: Quarzkeramik

Funddatum: 04.10.1980

Fundumstände: beim Putzen der Oberfläche in Quadrant II, Siebfund

Stratigraphie: nicht stratifiziert

Verbleib: National Museum Deir az-Zor, nicht registriert,
z.Zt. Berlin



215

Fund-Nr.: SH 80/1527/0075

Gegenstand: 2 Perlen

Beschreibung: scheibenförmig, zentrale Durchlochung

a) beidseitig flach, weiß

b) schwarz und weiß, flache Unterseite, erhabene zur
Mitte ansteigende Rosette mit gezahntem Rand
beide vollständig

Maße: a) H: 0,1 cm; Ø: 0,65 cm; Durchlochung Ø: 0,1 cm

b) H: 0,2 cm; Ø: 0,7 cm; Durchlochung Ø: ca. 0,15 cm

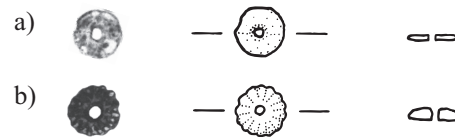
Material: Quarzkeramik

Funddatum: 17.09.1980

Fundumstände: Raum A, südlich von Mauer M 87, östliches Drittel,
Siebfund

Stratigraphie: Schicht 28

Verbleib: National Museum Deir az-Zor, nicht registriert,
z.Zt. Berlin



216

Fund-Nr.: SH 80/1527/0242

Gegenstand: Perle

Beschreibung: braungrau, einseitig erhaben und rosettenartig gezähnt,
andere Seite flach
vollständig

Maße: H: 0,2 cm; Ø: 0,7 cm; Durchlochung: Ø: 0,15 cm

Material: Quarzkeramik

Funddatum: 29.09.1980

Fundumstände: Raum A, südlich von Mauer M 87, östliches Drittel,
dunkelbraune Branderde, Siebfund

Stratigraphie: Schicht 28

Verbleib: National Museum Deir az-Zor, nicht registriert,
z.Zt. Berlin



217

Fund-Nr.: SH 81/1527/0283

Gegenstand: Perle

Beschreibung: graubraun, rund, flach, eine Seite erhaben gezahnter
Rand und rosettenartigen Rippen
vollständig

Maße: H: 0,15 cm; Ø: 0,7 cm; Durchlochung: Ø: 0,15 cm

Material: Quarzkeramik

Funddatum: 18.10.1981

Fundumstände: Raum A, Siebfund

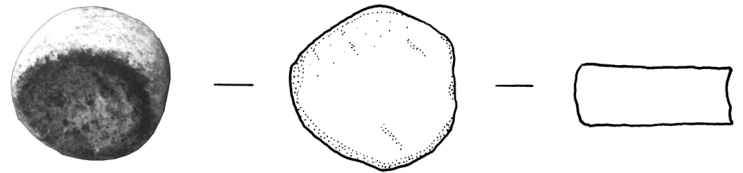
Stratigraphie: Schicht 28

Verbleib: National Museum Deir az-Zor, nicht registriert,
z.Zt. Berlin

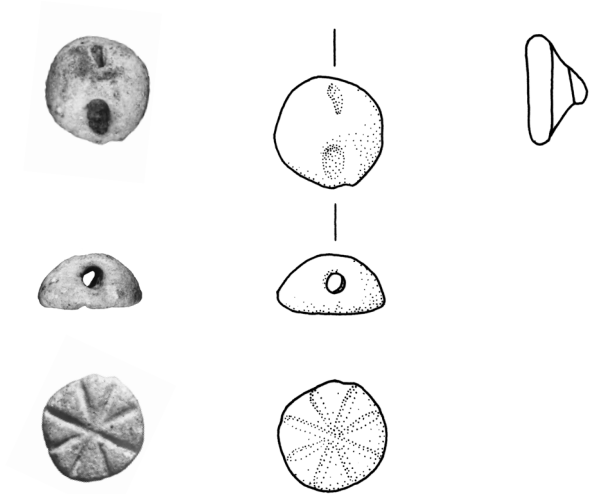


218

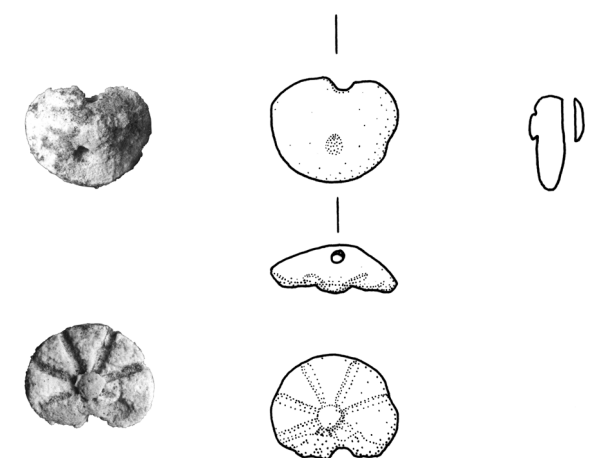
Fund-Nr.: SH 80/1527/0362
Gegenstand: Spielstein
Beschreibung: weißlich, rund, flach, scheibenartig und leicht konkav eingedellt vollständig
Maße: H: 0,7 cm; Ø: 1,3 cm
Material: Quarzkeramik
Funddatum: 05.10.1980
Fundumstände: Raum A, südlich von Mauer M 87, nahe Mauer M 7/8, schwarzbraune Branderde
Stratigraphie: Schicht 28
Einmessung: O: 12,85 m; N: 15,81 m; T: 232,55 m
Verbleib: National Museum Deir az-Zor, nicht registriert; z.Zt. Berlin

**219**

Fund-Nr.: SH 81/1527/0400
Gegenstand: Knopf/Stempelsiegel
Beschreibung: weißlich, Oberfläche rau, Form knopfartig, nach oben konisch zulaufend, Unterseite mit Sternmuster, Oberseite mit horizontaler Durchlochung vollständig
Maße: H: 0,72 cm; Ø: 1,4 cm; Durchlochung Ø: 0,2 - 0,3 cm
Material: Quarzkeramik
Funddatum: 29.10.1981
Fundumstände: Raum A, Ecke Mauer M 6 /M 21, rötlicher und brauner Lehmziegelschutt mit viel Asche, Siebfund
Stratigraphie: Schicht 28
Verbleib: National Museum Deir az-Zor, Inv. Nr. DeZ 03473

**220**


Fund-Nr.: SH 83/1527/0059
Gegenstand: Knopf/Stempelsiegel
Beschreibung: weiß, gelblich beige, raue Oberfläche, Unterseite abgeflacht, aber darauf ein erhabener zentral gesetzter runder Materialpunkt, Oberseite im flachen Winkel konisch zulaufend, (rundpyramidenartig) an einer „Seite“ beschädigt, rund und mit strahlenförmigen Einritzungen (Sternstempel?)
 Fragment
Maße: H: 0,7 cm; Ø: 1,7 cm
Material: Quarzkeramik
Funddatum: 22.09.1983
Fundumstände: Raum E, Fs 1527/406, Testschnitt T 1527/II/14, in Lehmziegel eingebacken
Stratigraphie: Schicht 28, Schicht 3 f n.Ftgb.
Einmessung: O: 12,15 m; N: 3,87 m; T: 232,08 m
Verbleib: National Museum Deir az-Zor, Inv. Nr. DeZ 04014



8. Objekte aus Ton/Lehm (Kat. Nr. 221–408)

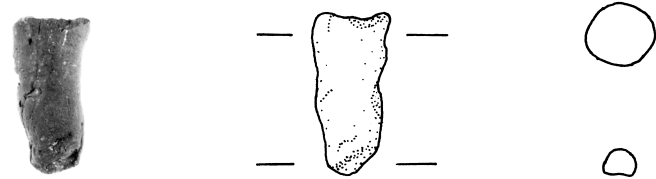
221

Fund-Nr.: SH 81/1527/0538
Gegenstand: Tierfigurine
Beschreibung: dunkelbraun, raue Oberfläche, sekundär gebrannt, Brand- und Schmauspuren
 Fragment (Torso einer Tierfigurine mit Schwanz- und Beinansatz)
Maße: H: 1,0 cm; L: 2,06 cm; B: 0,8 cm
Material: Ton
Funddatum: 03.10.1981
Fundumstände: Raum A, heller Lehmziegelschutt und schwarze Asche
Stratigraphie: Schicht 28
Verbleib: National Museum Deir az-Zor, nicht registriert, Tall Šēḫ Ḥamad Magazin



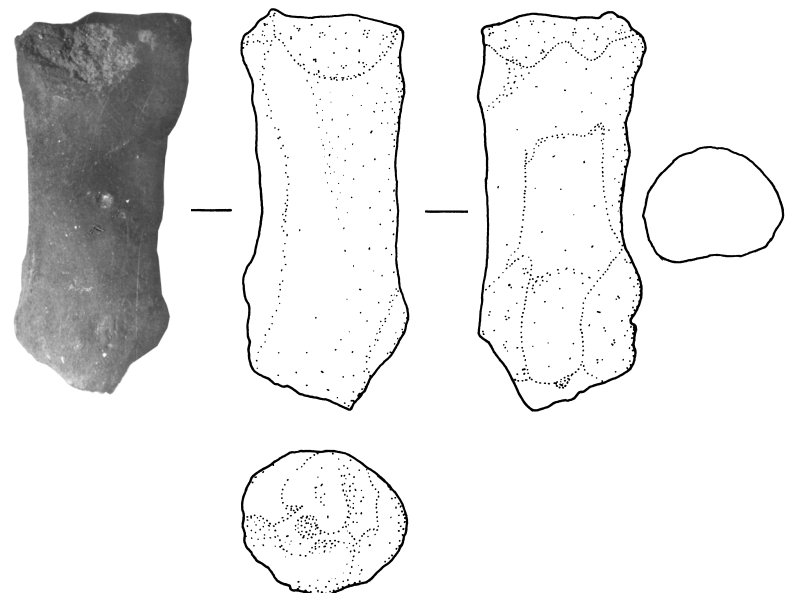
222

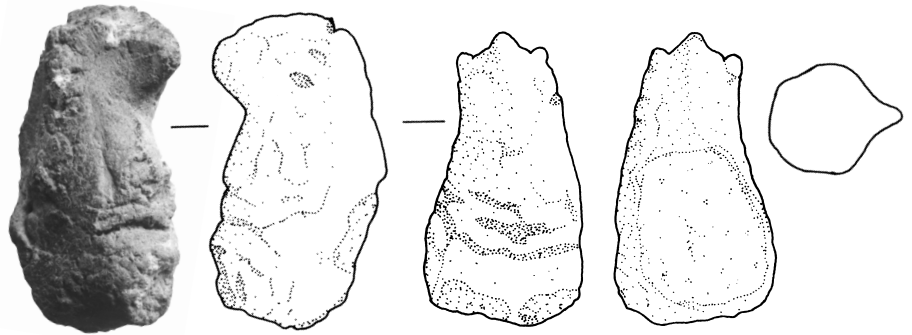
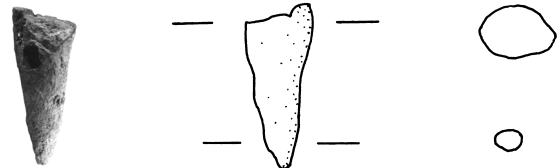
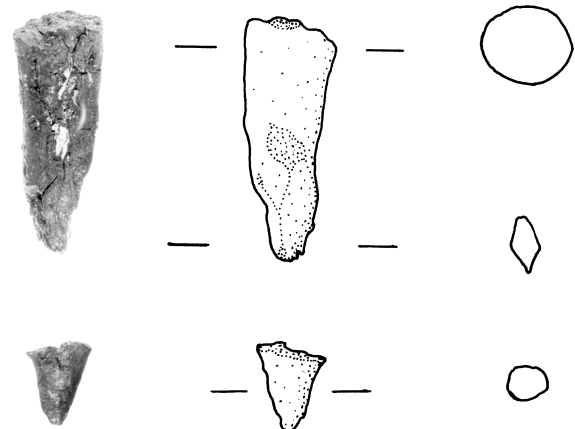
Fund-Nr.: SH 80/1527/0133
Gegenstand: Tierfigurine
Beschreibung: dunkelbraun, geglättete Oberfläche mit diversen Unregelmäßigkeiten, zylindrische Form konisch zulaufend, sekundär gebrannt, Brand- und Schmauspuren
 Fragment (Bein einer Tierfigurine)
Maße: H: 2,15 cm; L: 1,05 cm; B: 0,98 cm
Material: Ton
Funddatum: 20.09.1980
Fundumstände: Raum A, südlich von Mauer M 87, schwarz-braune Branderde, Siebfund
Stratigraphie: Schicht 28
Verbleib: National Museum Deir az-Zor, nicht registriert, Tall Šēḫ Ḥamad Magazin



223


Fund-Nr.: SH 80/1527/0144
Gegenstand: Tierfigurine
Beschreibung: dunkelbraun, Oberfläche geglättet, walzenartig, auf der Unterseite sind die Ansätze von Beinen und auf der Oberseite der des Schwanzes erkennbar, sekundär gebrannt, einseitig durchlocht im Schwanzbereich
 Fragment (Torso einer Tierfigurine)
Maße: H: 1,89 cm; L: 4,95 cm; B: 2,09 cm
Material: Ton
Funddatum: 20.09.1980
Fundumstände: Raum A, südlich von Mauer M 87, schwarz-braune Branderde
Stratigraphie: Schicht 28
Einmessung: O: 11,00 m; N: 15,96 m; T: 232,90 m
Verbleib: National Museum Deir az-Zor, nicht registriert, Tall Šēḫ Ḥamad Magazin



224*Fund-Nr.:* SH 80/1527/0314*Gegenstand:* Tierfigurine*Beschreibung:* dunkelbraun, geglättete Oberfläche, Fellzeichnung, gebrannt
Fragment (Kopf und Hals, Rumpf mit Ansatz der Vorderbeine)*Maße:* H: 4,1 cm; L: 2,4 cm; B: 1,98 cm*Material:* Ton*Funddatum:* 03.10.1980*Fundumstände:* Raum A, südlich von Mauer M 87, Südwestecke, Lehmziegelschutt*Stratigraphie:* Schicht 28*Einmessung:* O: 10,17 m; N: 16,54 m; T: 232,68 m*Verbleib:* National Museum Deir az-Zor, nicht registriert, Tall Šēḥ Ḥamad Magazin**225***Fund-Nr.:* SH 80/1527/0381*Gegenstand:* Tierfigurine*Beschreibung:* braun, Oberfläche geglättet, spitz zulaufender Konus, Bruchkante
Fragment (Bein)*Maße:* H: 2,08 cm; L: 0,92 cm; B: 0,62 cm*Material:* Ton*Funddatum:* 05.10.1980*Fundumstände:* Raum A, südlich von Mauer M 87, östlich Drittel, Siebfund*Stratigraphie:* Schicht 28*Verbleib:* National Museum Deir az-Zor, nicht registriert, Tall Šēḥ Ḥamad Magazin**226***Fund-Nr.:* SH 80/1527/0475*Gegenstand:* 2 Tierfigurinenfragmente*Beschreibung:* dunkelbraun, Oberfläche geglättet, konisch zulaufend, zylinderförmig, sekundär gebrannt
Fragmente (Tierfigurinenbein bzw. Unterteil eines Tierfigurinenbeines)*Maße:* Fragment 1: H: 3,25 cm; L: 1,2 cm; B: 1,09 cm
Fragment 2: H: 1,05 cm; L: 0,89 cm; B: 0,75 cm*Material:* Ton*Funddatum:* 17.09.1980*Fundumstände:* Raum A, südlich von Mauer M 87*Stratigraphie:* Schicht 28*Verbleib:* National Museum Deir az-Zor, nicht registriert, Tall Šēḥ Ḥamad Magazin

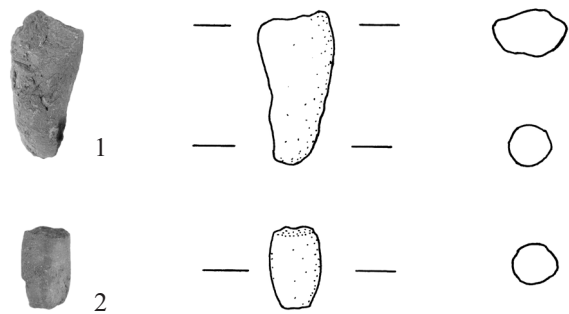
227

Fund-Nr.: SH 80/1527/0504
Gegenstand: Tierfigurine
Beschreibung: dunkelbraun, Oberfläche geglättet, sekundär gebrannt
 Fragment (Kopf und Hals)
Maße: H: 2,22 cm; L: 1,78 cm; B: 1,5 cm
Material: Ton
Funddatum: 12.10.1981
Fundumstände: Raum A, südlich von Mauer M 87
Stratigraphie: Schicht 28
Verbleib: National Museum Deir az-Zor, nicht registriert, Tall Šēḫ Ḥamad Magazin




228

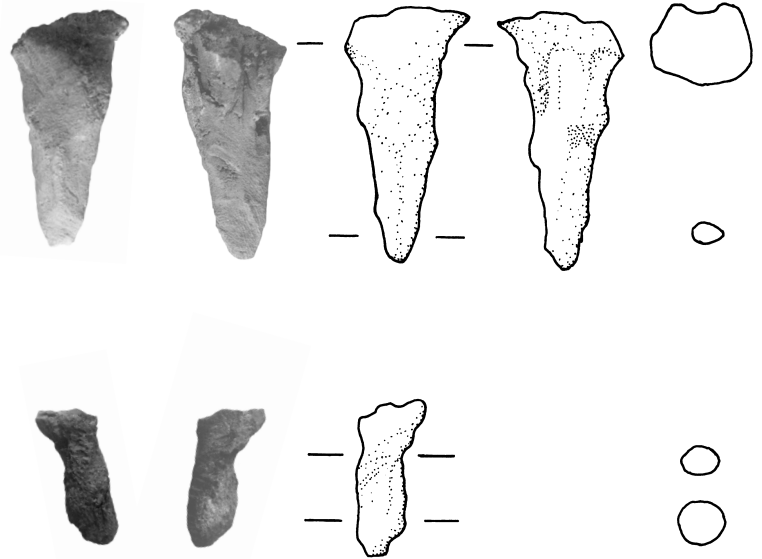
Fund-Nr.: SH 80/1527/0505
Gegenstand: 2 Tierfigurinenfragmente
Beschreibung: dunkelbraun, Oberfläche geglättet, zylinderförmig, konisch zulaufend, sekundär gebrannt
 Fragmente (Tierfigurinenbeinfragmente)
Maße: Fragment 1: H: 2,05 cm; L: 0,99 cm; B: 0,9 cm
 Fragment 2: H: 1,15 cm; Ø: 0,65 cm
Material: Ton
Funddatum: 12.10.1981
Fundumstände: Raum A, südlich von Mauer M 87
Stratigraphie: Schicht 28
Verbleib: National Museum Deir az-Zor, nicht registriert, Tall Šēḫ Ḥamad Magazin



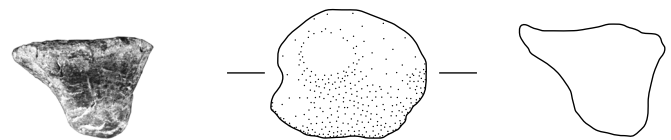
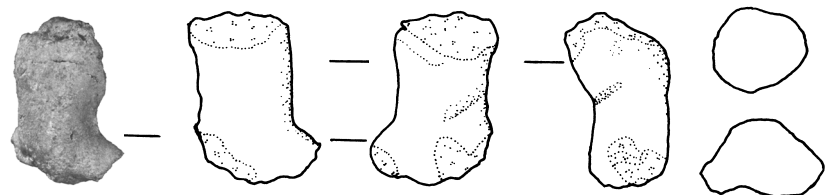
229

Fund-Nr.: SH 81/1527/0149
Gegenstand: Tierfigurine
Beschreibung: dunkelbraun, handgeformte z.T. unregelmäßige Oberfläche, abgeflachte ovale Standfläche, Bein bis Rumpf, sekundär gebrannt
 Fragment eines Tierfigurinenfußes, Brand- und Schmauchspuren
Maße: H: 2,75 cm; L: 1,75 cm; B: 1,55 cm
Material: Ton
Funddatum: 11.10.1981
Fundumstände: Raum A, an Mauer M 6, Lehmziegelschutt mit vielen Scherben und grauer Asche
Stratigraphie: Schicht 28
Einmessung: O: 11,60 m; N: 15,49 m; T: 232,45 m
Verbleib: National Museum Deir az-Zor, nicht registriert, Tall Šēḫ Ḥamad Magazin




230*Fund-Nr.:* SH 81/1527/0455*Gegenstand:* 2 Tierfigurinenfragmente*Beschreibung:* Fragment 1: braun, geglättete Oberfläche, konisch zulaufend, Fragment 2: dunkelbraun, raue Oberfläche, zylinderartig mit herausragender flacher Fortsetzung
Fragmente (Bein bzw. Beinansatz)*Maße:* Fragment 1: H: 3,4 cm; L: 1,7 cm; B: 1,2 cm
Fragment 2: H: 1,9 cm; L: 1,0 cm; B: 0,69 cm*Material:* Ton*Funddatum:* 12.10.1981*Fundumstände:* Raum A, heller Lehmziegelschutt und schwarze Asche*Stratigraphie:* Schicht 28*Verbleib:* National Museum Deir az-Zor, nicht registriert, Tall Šēḥ Ḥamad Magazin**231***Fund-Nr.:* SH 82/1525/0036*Gegenstand:* Tierfigurine*Beschreibung:* rötlich braun, sekundär gebrannt, Oberseite abgeflacht, nach unten konisch zulaufend, Brandspuren

Fragment eines Tierfußes

Maße: H: 1,4 cm; L: 1,95 cm; B: 1,7 cm*Material:* Ton*Funddatum:* 06.10.1982*Fundumstände:* Raum Q, Testschnitt T 1525/IV/06, Fs 1525/007, Asche- und Lehmerdeschicht*Stratigraphie:* Schicht 28, Schicht 3 c n.Ftgb.*Verbleib:* National Museum Deir az-Zor, nicht registriert, Tall Šēḥ Ḥamad Magazin**232***Fund-Nr.:* SH 82/1525/0037*Gegenstand:* Tierfigurine*Beschreibung:* braungrau, sekundär gebrannt, Fragment eines Tierrumpfes, Beinansätze erkennbar, Kopf und Hinterteil fehlen*Maße:* H: 1,3 cm; L: 2,2 cm; B: 1,6 cm*Material:* Ton*Funddatum:* 06.10.1982*Fundumstände:* Raum Q, Testschnitt T 1525/IV/06, Fs 1525/007, Asche- und Lehmerdeschicht*Stratigraphie:* Schicht 28, Schicht 3 c n.Ftgb.*Verbleib:* National Museum Deir az-Zor, nicht registriert, Tall Šēḥ Ḥamad Magazin

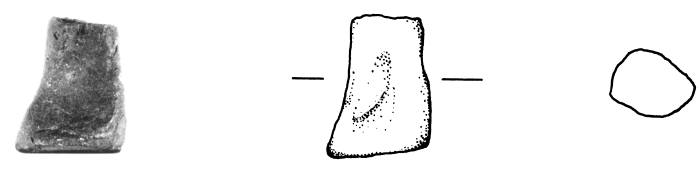
233

Fund-Nr.: SH 82/1527/0061
Gegenstand: Tierfigurine
Beschreibung: dunkelbraun bis schwarz, sekundär gebrannt, Brandspuren
 Fragment des hinteren Teils einer Tierfigurine
Maße: H: 1,6 cm; L: 1,4 cm; B: 1,8 cm
Material: Ton
Funddatum: 26.08.1982
Fundumstände: Raum A, Testschnitt T 1527/I/25, Fs 1527/001, schwarze Asche über rosa-weißlichem Material (o. Fs.) und Fs 1527/002
Stratigraphie: Schicht 28
Einmessung: O: 12,75 m; N: 16,22 m; T: 232,49 m
Verbleib: National Museum Deir az-Zor, nicht registriert, Tall Šēḫ Ḥamad Magazin



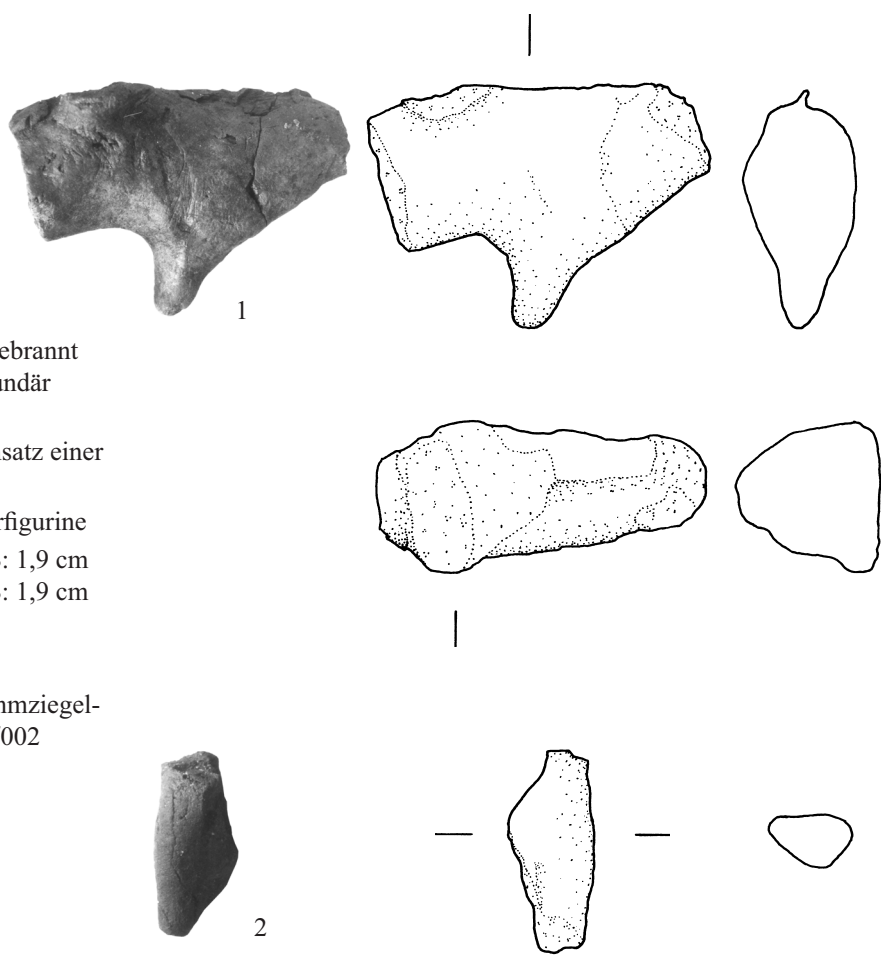
234

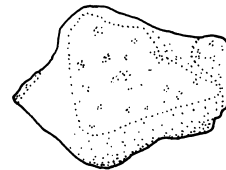
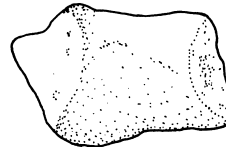
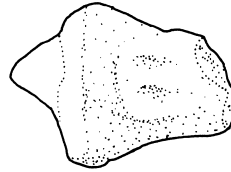
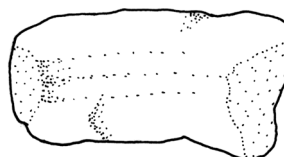

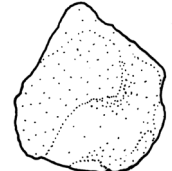
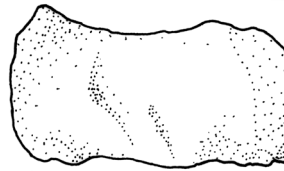
Fund-Nr.: SH 82/1527/0070
Gegenstand: Tierfigurine
Beschreibung: glatt, dunkelbraun bis schwarz, sekundär gebrannt mit ebener Standfläche, feiner Ton
 Fragment (Bein)
Maße: H: 1,7 cm; L: 1,4 cm; B: 1,2 cm
Material: Ton
Funddatum: 28.08.1982
Fundumstände: Raum A, Testschnitt T 1527/I/25, schwarze Asche über rosa-weißlichem Material (o. Fs)
Stratigraphie: Schicht 28
Einmessung: O: 12,59 m; N: 15,88 m; T: 232,46 m
Verbleib: National Museum Deir az-Zor, nicht registriert, Tall Šēḫ Ḥamad Magazin



235


Fund-Nr.: SH 82/1527/0140
Gegenstand: 2 Tierfigurinenfragmente
Beschreibung: Fragment 1: braun, glatt, sekundär gebrannt
 Fragment 2: dunkelbraun, glatt, sekundär gebrannt
 Fragment 1: Kopf, Hals- und Beinansatz einer Tierfigurine (?)
 Fragment 2: Beinfragment einer Tierfigurine
Maße: Fragment 1: H: 2,5 cm; L: 4,5 cm; B: 1,9 cm
 Fragment 2: H: 3,3 cm; L: 4,5 cm; B: 1,9 cm
Material: Ton
Funddatum: 04.09.1982
Fundumstände: Raum A, an Mauer M 6, brauner Lehmziegel-schutt mit Asche, zwischen Fs 1527/002 und 1527/005
Stratigraphie: Schicht 28
Verbleib: National Museum Deir az-Zor, nicht registriert, Tall Šēḫ Ḥamad Magazin



236*Fund-Nr.:* SH 82/1527/0280*Gegenstand:* Tierfigurine*Beschreibung:* braun, glatte Oberfläche, sekundär gebrannt, Brandspuren
Fragment des rückwärtigen Teils, mit Stummelschwanz und Ansätzen von Beinen*Maße:* H: 2,1 cm; L: 3,0 cm; B: 2,1 cm*Material:* Ton*Funddatum:* 18.09.1982*Fundumstände:* Raum A, Testschnitt T 1527/I/27, Fs 1527/004
bräunlicher Lehmziegelschutt, wenig Asche*Stratigraphie:* Schicht 28*Einmessung:* O: 13,21 m; N: 15,68 m; T: 232,48 m*Verbleib:* National Museum Deir az-Zor, nicht registriert,
Tall Šēḥ Ḥamad Magazin**237***Fund-Nr.:* SH 82/1527/0411*Gegenstand:* Tierfigurine*Beschreibung:* rötlich braun, sekundär gebrannt, modellierte Wirbelsäule, Bauchpartie, und Oberschenkelansätze, Brand- und Schmauchspuren
Fragment des Tierrumpfes mit Ansatz der Beine und des Halses*Maße:* H: 2,1 cm; L: 3,6 cm; B: 1,8 cm*Material:* Ton*Funddatum:* 18.09.1982*Fundumstände:* Raum E, Testschnitt T 1527/III/17 vor Mauer
M 25*Stratigraphie:* Schicht 28, Schicht 3 d n.Ftgb.*Einmessung:* O: 9,37 m; N: 6,12 m; T: 231,79 m*Verbleib:* National Museum Deir az-Zor, nicht registriert,
Tall Šēḥ Ḥamad Magazin

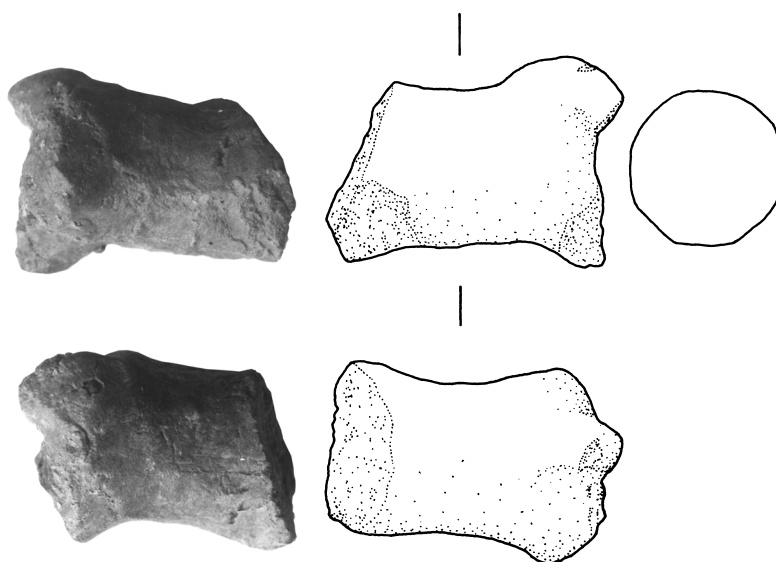
238

Fund-Nr.: SH 82/1527/0921
Gegenstand: Tierfigurine
Beschreibung: dunkelbraun, rissig, sekundär gebrannt
 Fragment (Bein)
Maße: H: 2,2 cm L: 1,6 cm; B: 1,5 cm
Material: Ton
Funddatum: 19.09.1982
Fundumstände: Raum A, Testschnitt T 1527/I/28,
 schwarze Ascheschicht (o. Fs.)
Stratigraphie: Schicht 28
Verbleib: National Museum Deir az-Zor, nicht registriert,
 Tall Šēḫ Ḥamad Magazin




239

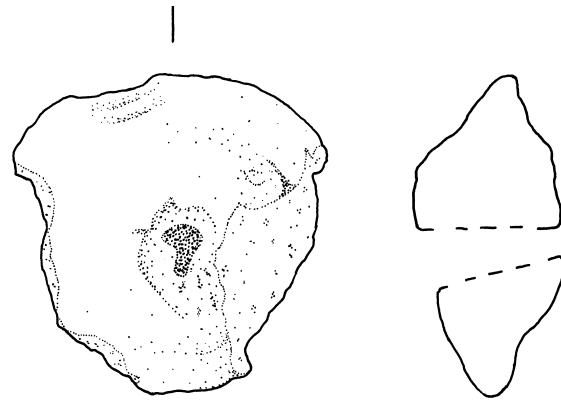
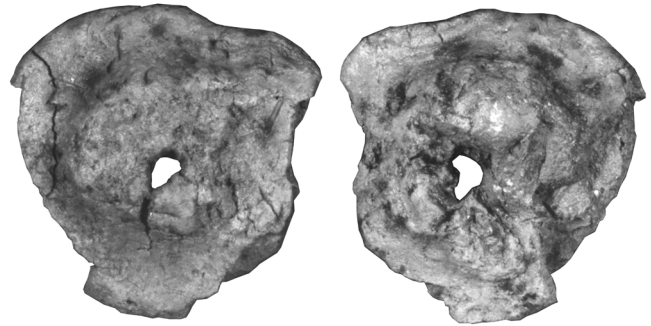
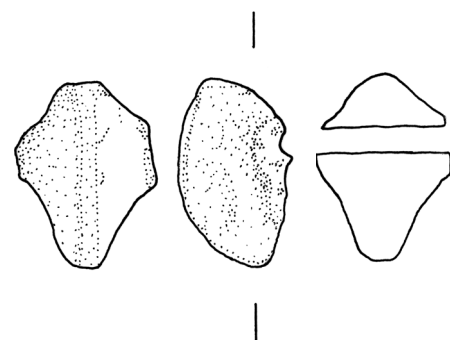

Fund-Nr.: SH 84/1527/0005
Gegenstand: Tierfigurine
Beschreibung: braun, geglättete Oberfläche sekundär
 gebrannt, Schmauchspuren
 Fragment (hinterer Teil eines Tierrumpfes
 inkl. Schwanz- und Beinansätze)
Maße: H: 2,8 cm; L: 4,0 cm; B: 2,5 cm
Material: Ton
Funddatum: 01.10.1984
Fundumstände: Raum M, Fs 1527/016
Stratigraphie: Schicht 28, Schicht 3 a n.Ftgb.
Einmessung: O: 10,94 m; N: 0,13 m; T: 233,97 m
Verbleib: National Museum Deir az-Zor,
 nicht registriert, Tall Šēḫ Ḥamad Magazin



240

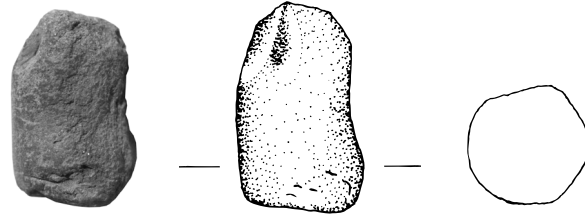
Fund-Nr.: SH 81/1527/0247
Gegenstand: Wagenrad
Beschreibung: rötlich braun, Oberfläche geglättet, von größtem
 Ø vulkankegelartig zur zentralen Durchlochung
 ansteigend, gebrannt
 nahezu vollständig (Modellwagen?, Ränder
 beschädigt)
Maße: H: 2,65 cm; Ø: 4,68–4,71 cm;
 Durchlochung Ø: 0,31–0,39 cm
Material: Ton
Funddatum: 15.10.1981
Fundumstände: Raum A, Ecke Mauer M 6 / M 21, an Mauer M 6,
 rötlicher Lehmziegelschutt mit Asche
Stratigraphie: Schicht 28
Einmessung: O: 10,44 m; N: 16,14 m; T: 232,20 m
Verbleib: National Museum Deir az-Zor, nicht registriert,
 Tall Šēḫ Ḥamad Magazin



241*Fund-Nr.:* SH 82/1527/0150*Gegenstand:* Wagenrad*Beschreibung:* braun, Oberfläche relativ glatt aber rissig, sekundär gebrannt, äußerer Rand verdrückt, Verdickung zur Mitte hin unregelmäßig geformt, Brand- und Schmauchspuren
Fragment*Maße:* H: 2,2 cm; Ø: 4,0 cm;
Durchlochung: Ø: 0,3 cm*Material:* Ton*Funddatum:* 12.09.1982*Fundumstände:* Raum A, Testschnitt T 1527/I/27, Ecke Mauer M 87 / M 7/8, Übergang Lehmziegelschutt zu grauem Ascheberg*Stratigraphie:* Schicht 28*Verbleib:* National Museum Deir az-Zor, nicht registriert, Tall Šēḥ Ḥamad Magazin**242***Fund-Nr.:* SH 82/1527/0715*Gegenstand:* Wagenrad*Beschreibung:* hellrot-braun, leicht angeraute Oberfläche, gebrannt, zentrale Durchlochung konisch zur Mitte zulaufend
Fragment ca. 30% erhalten*Maße:* H: 1,7 cm; Ø: ca. 3,0 cm*Material:* Ton*Funddatum:* 19.09.1982*Fundumstände:* Raum A, Testschnitt T 1527/I/28, schwarze Asche, wohl aus dem Profil gebrochen, Siebfund*Stratigraphie:* Schicht 28*Verbleib:* National Museum Deir az-Zor, nicht registriert, Tall Šēḥ Ḥamad Magazin**243***Fund-Nr.:* SH 87/1525/0031*Gegenstand:* Wagenrad*Maße:* H: 1,2 cm; Ø: 3 cm*Material:* Ton*Funddatum:* 27.08.1987*Fundumstände:* Raum Q, Fs 1525/025*Stratigraphie:* Schicht 28, Schicht 3 f n.Ftgb.*Einmessung:* O: 8,00 m; N: 13,40 m; T: 233,01 m*Verbleib:* T. Šēḥ Ḥamad Grabungshaus

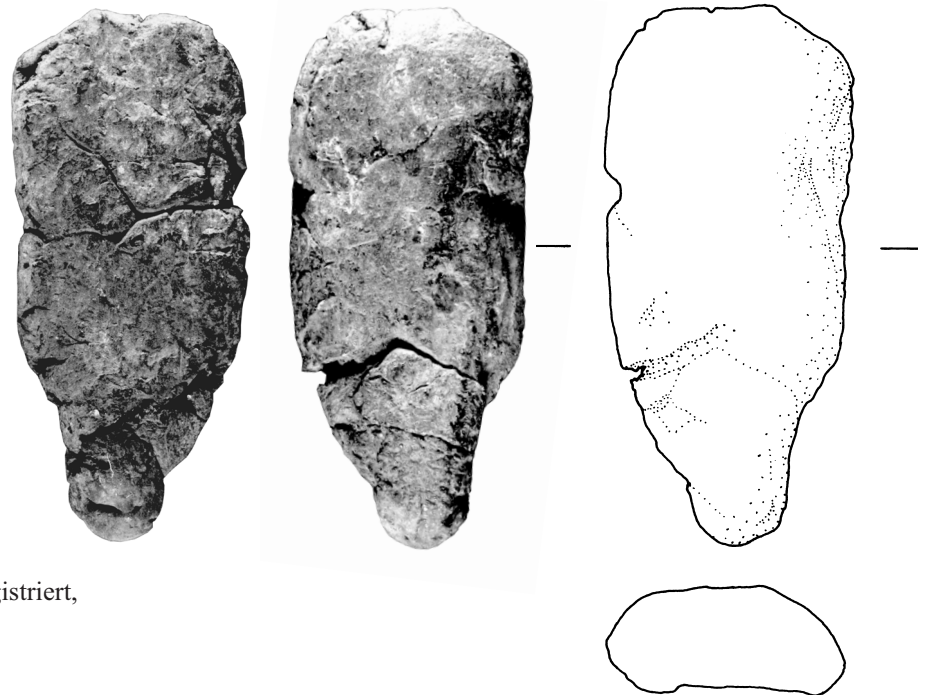
244

Fund-Nr.: SH 80/1527/0052
Gegenstand: Objekt
Beschreibung: braun, zylinderförmig, partiell geglättete Oberfläche, abgeflachte Unterseite, abgebrochene Oberseite, sekundär gebrannt
 Fragment (einer Tierfigurine?)
Maße: H: 2,7 cm; Ø: 1,6 cm
Material: Ton
Funddatum: 16.09.1980
Fundumstände: Raum A, südlich von Mauer M 87, brauner Lehmziegelschutt
Stratigraphie: Schicht 28
Einmessung: O: 10,87 m; N: 16,32 m; T: 232,96 m
Verbleib: National Museum Deir az-Zor, nicht registriert; z.Zt. Berlin




245

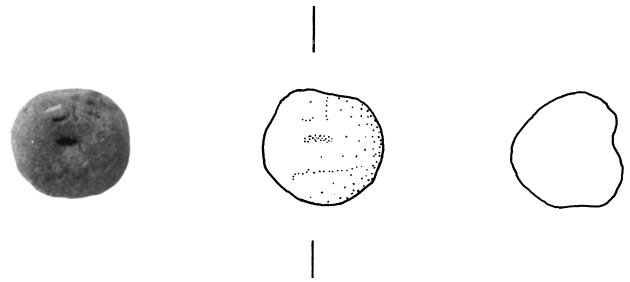
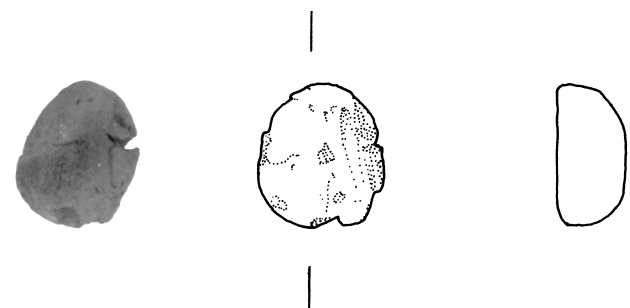
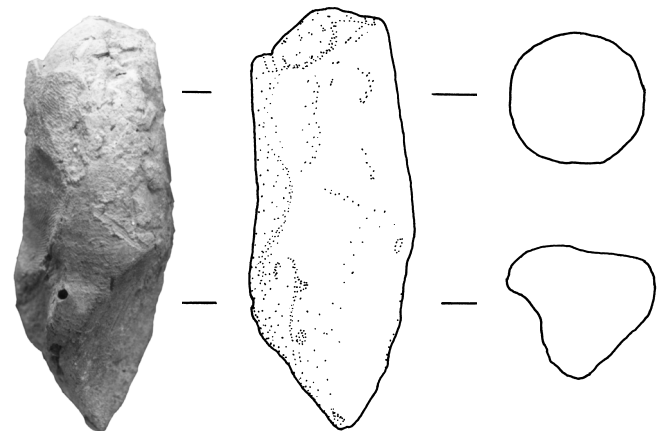
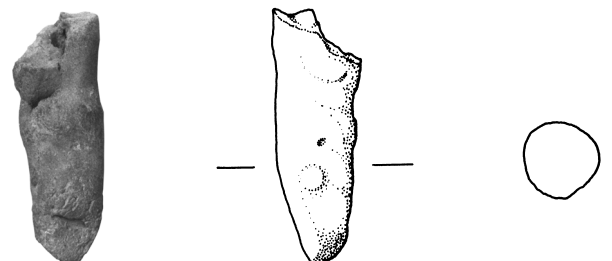
Fund-Nr.: SH 80/1527/0322
Gegenstand: Objekt
Beschreibung: dunkelbraun, länglich, flach und spitz zulaufend mit V-Kerbe, Unterseite abgeflacht, Brand- und Schmauchspuren nahezu vollständig
Maße: H: 1,45 cm; L: 7,11 cm; B: 3,19 cm
Material: Ton
Funddatum: 04.10.1980
Fundumstände: Raum A, südlich von Mauer M 87, dunkelbraune Branderde
Stratigraphie: Schicht 28
Einmessung: O: 11,88 m; N: 16,25 m; T: 232,58 m
Verbleib: National Museum Deir az-Zor, nicht registriert, Tall Šēḫ Ḥamad Magazin



246


Fund-Nr.: SH 80/1527/0344
Gegenstand: Kugel
Beschreibung: dunkelbraun, ovoid, geglättete Oberfläche vollständig
Maße: H: 3,4 cm; Ø: 2,9 cm
Material: Ton
Funddatum: 04.10.1980
Fundumstände: Raum A, südlich von Mauer M 87, Siebfund
Stratigraphie: Schicht 28
Verbleib: National Museum Deir az-Zor, nicht registriert; z.Zt. Berlin



247*Fund-Nr.:* SH 80/1527/0364*Gegenstand:* Kugel*Beschreibung:* hellbraun, geglättete Oberfläche, ovale Grundform, eine Seite abgeflacht mit länglichem Einstich, sekundär gebrannt vollständig*Maße:* H: 1,45 cm; Ø: 1,45–1,6 cm*Material:* Ton*Funddatum:* 05.10.1980*Fundumstände:* Raum A, südlich von Mauer M 87, östliches Drittel, Siebfund*Stratigraphie:* Schicht 28*Verbleib:* National Museum Deir az-Zor, nicht registriert, Tall Šēḥ Ḥamad Magazin**248***Fund-Nr.:* SH 80/1527/0376*Gegenstand:* Halbkugel*Beschreibung:* hellbraun, eine abgeflachte Seite, brotlaibförmig, sekundär gebrannt vollständig*Maße:* H: 0,9 cm; L: 1,88 cm; B: 1,6 cm*Material:* Ton*Funddatum:* 05.10.1980*Fundumstände:* Raum A, südlich von Mauer M 87, östl. Drittel, Siebfund*Stratigraphie:* Schicht 28*Verbleib:* National Museum Deir az-Zor, nicht registriert, Tall Šēḥ Ḥamad Magazin**249***Fund-Nr.:* SH 81/1527/0447*Gegenstand:* Objekt*Beschreibung:* rötlich braun, braun, walzenartig, unregelmäßige Oberfläche, ein Ende pyramidenartig (Dreieckspyramide) zulaufend, Fingerabdrücke, sekundär gebrannt Fragment*Maße:* H: 1,95 cm; L: 5,45 cm; B: 2,05 cm*Material:* Ton*Funddatum:* 11.10.1981*Fundumstände:* Raum A, heller Lehmziegeschutt und schwarze Asche*Stratigraphie:* Schicht 28*Verbleib:* National Museum Deir az-Zor, nicht registriert, Tall Šēḥ Ḥamad Magazin**250***Fund-Nr.:* SH 81/1527/0482*Gegenstand:* Objekt*Beschreibung:* dunkelbraun, geglättete Oberfläche, zylinderförmig, an einem Ende pyramidenartig (Dreieckspyramide) zulaufend, Bruchkante am anderen Ende Fragment*Maße:* H: 3,3 cm; Ø: 1,1 cm*Material:* Ton*Funddatum:* 19.10.1981*Fundumstände:* Raum A, Lehmziegeschutt hell und dunkel, braune Asche*Stratigraphie:* Schicht 28*Verbleib:* National Museum Deir az-Zor, nicht registriert, Tall Šēḥ Ḥamad Magazin

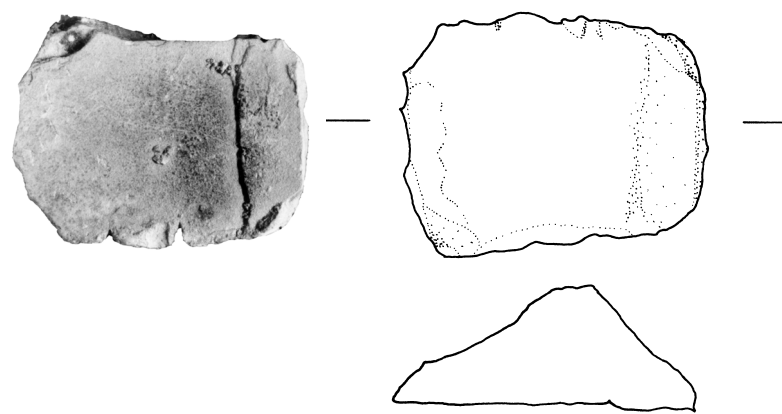
251

Fund-Nr.: SH 82/1527/0007
Gegenstand: Objekt
Beschreibung: rötlich, mit einer flachen Seite, andere Seiten unregelmäßig und ohne Oberfläche, Brandspuren
 Fragment
Maße: H: 2,3 cm; L: 5,1 cm; B: 4,1 cm
Material: Ton
Funddatum: 15.08.1982
Fundumstände: Raum A, Testschnitt T 1527/I/21, westlicher Teil, Fs 1527/002, rötlicher Lehmziegelschutt
Stratigraphie: Schicht 28
Einmessung: O: 11,13 m; N: 16,82 m; T: 232,05 m
Verbleib: National Museum Deir az-Zor, nicht registriert, Tall Šēḫ Ḥamad Magazin




252

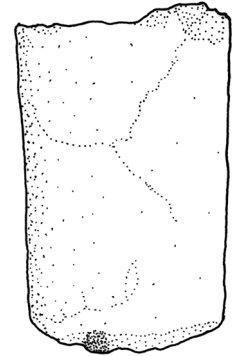

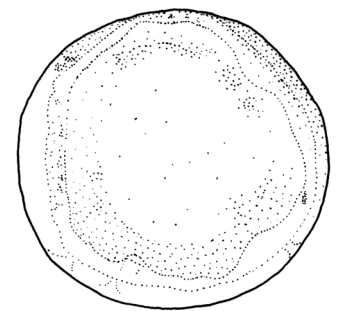
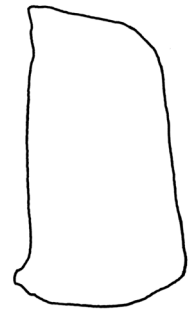
Fund-Nr.: SH 82/1527/0028
Gegenstand: Objekt
Beschreibung: rötlich mit einer glatten Fläche, ansonsten unregelmäßig geformte Brüche, leichte Schmauchspuren
 Fragment
Maße: H: 1,7 cm; L: 4,0 cm; B: 3,0 cm
Material: Ton
Funddatum: 19.08.1982
Fundumstände: Raum A, Testschnitt T 1527/I/21, Erweiterung, Fs 1527/002
Stratigraphie: Schicht 28
Verbleib: National Museum Deir az-Zor, nicht registriert, Tall Šēḫ Ḥamad Magazin



253

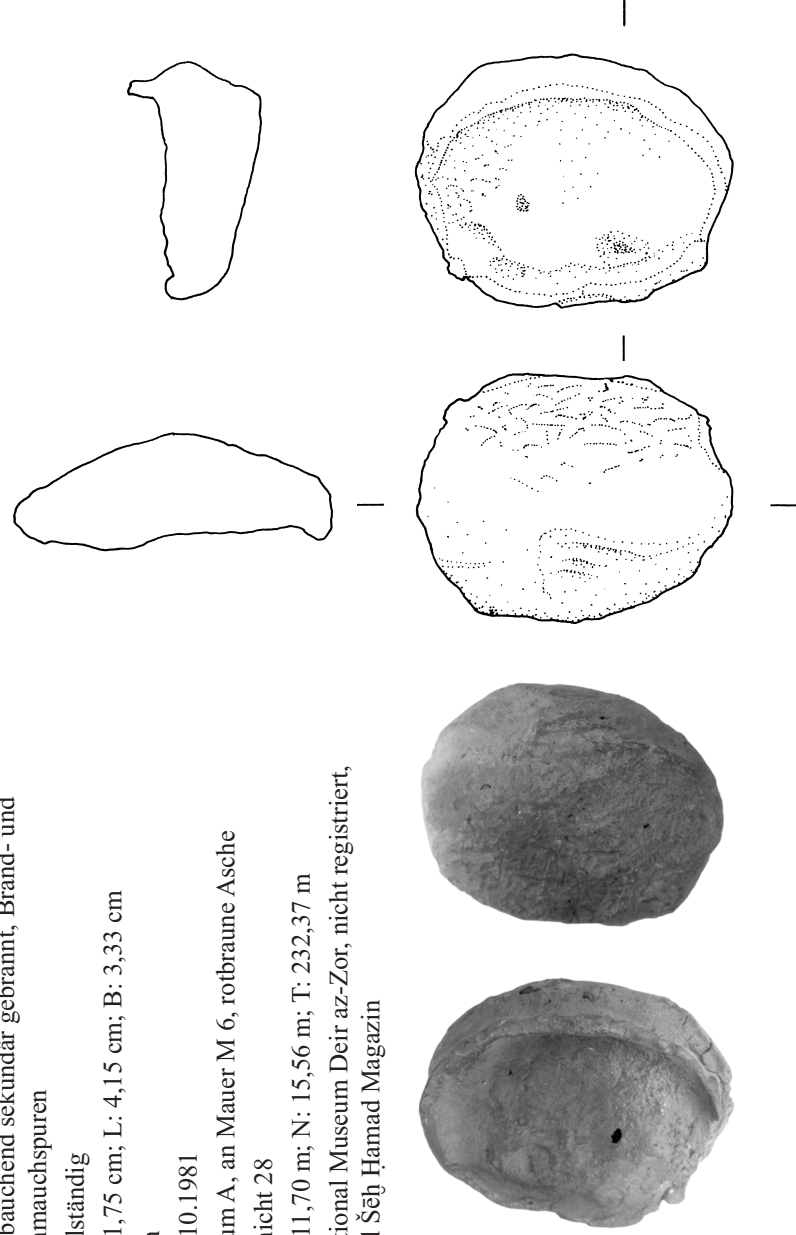
Fund-Nr.: SH 82/1527/0214
Gegenstand: Objekt
Beschreibung: rötlich braun, mit einer abgeflachten glatten Seite, eine weitere Seite mit Schilf- oder Holzabdruck, die anderen Seiten unregelmäßig, Brand- und Schmauchspuren
 Fragment
Maße: H: 4,2 cm; L: 4,2 cm; B: 3,3 cm
Material: Ton
Funddatum: 14.09.1982
Fundumstände: Raum A, Testschnitt T 1527/I/27 an Mauer M 6, Fs 1527/004, rötlicher Lehmziegelschutt mit viel Asche und Scherben
Stratigraphie: Schicht 28
Einmessung: O: 12,90 m; N: 15,40 m; T: 232,74 m
Verbleib: National Museum Deir az-Zor, nicht registriert, Tall Šēḫ Ḥamad Magazin




254*Fund-Nr.:* SH 82/1527/0735*Gegenstand:* Zylinder*Beschreibung:* hellbraun, ebenmäßig geformt, rissig, porös, häckselgemagert; Brandspuren außen wie innen
Fragment*Maße:* L: 4,4 cm; Ø: 2,7 cm*Material:* Ton*Funddatum:* 20.09.1982*Fundumstände:* Raum A, Testschnitt T 1527/I/28, an Mauer M 7/8, Fs 1527/004, bräunlicher Lehmziegelschutt, wenig Asche*Stratigraphie:* Schicht 28*Einmessung:* O: 13,27 m; N: 15,94 m; T: 232,37 m*Verbleib:* National Museum Deir az-Zor, nicht registriert, Tall Šēḥ Ḥamad Magazin**255***Fund-Nr.:* SH 82/1527/0751*Gegenstand:* Gefäßdeckel*Beschreibung:* flach mit gewölbtem Seitenrand und an der Unterseite mit leicht ausgezogenem unregelmäßigem Rand, Brandspuren
vollständig*Maße:* H: 2,3 cm; Ø: 4,0 cm*Material:* Ton*Funddatum:* 20.09.1982*Fundumstände:* Raum A, Testschnitt T 1527/I/28, an Mauer M 7/8, Fs 1527/004 bräunlicher Lehmziegelschutt, wenig Asche*Stratigraphie:* Schicht 28*Einmessung:* O: 13,37 m; N: 15,90 m; T: 232,32 m*Verbleib:* National Museum Deir az-Zor, nicht registriert, Tall Šēḥ Ḥamad Magazin

256*Fund-Nr.:* SH 81/1527/0179*Gegenstand:* Gefäßdeckel*Beschreibung:* dunkelbraun, ovale Grundform, abgefachte relativ glatte Unterseite mit herausgezogenem senkrechtem Rand, Oberseite gerundet und ausbauchend sekundär gebrannt, Brand- und Schmauchspuren

vollständig

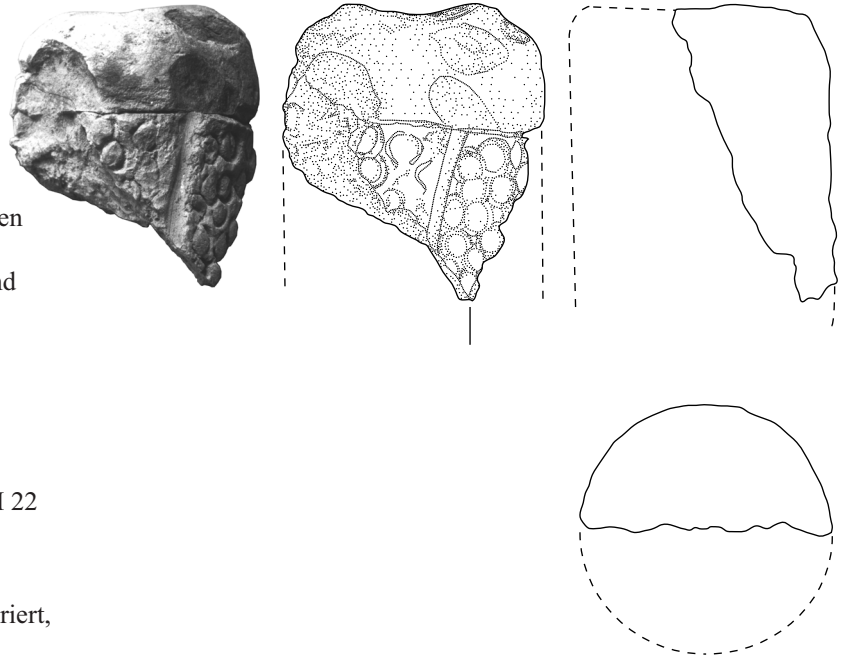
Maße: H: 1,75 cm; L: 4,15 cm; B: 3,33 cm*Material:* Ton*Funddatum:* 12.10.1981*Fundumstände:* Raum A, an Mauer M 6, rotbraune Asche*Stratigraphie:* Schicht 28*Einnmessung:* O: 11,70 m; N: 15,56 m; T: 232,37 m*Verbleib:* National Museum Deir az-Zor, nicht registriert, Tall Šeḫ Ḥamad Magazin**257***Fund-Nr.:* SH 83/1527/0025*Gegenstand:* Objekt*Beschreibung:* länglich, schwarz, Profil halbrund, nach innen mit Wulst, an Langseitenbruch dünnes Profil (ca. 0,3 cm), Mitte ca. 0,8 cm, Rückseite deutet darauf hin, dass es an etwas leicht gerundetem gessen hatte, starkem Brand ausgesetzt gewesen, dabei unklar ob nur sekundär, im Innern schwarz (keramikartig)

Fragment

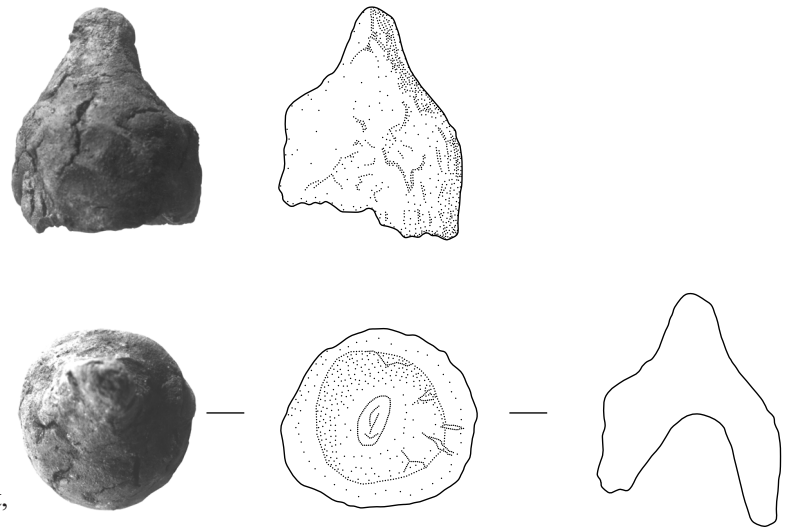
Maße: H: 0,8 cm; L: 6,3 cm; B: 1,9 cm*Material:* Ton*Funddatum:* 08.09.1983*Fundumstände:* Raum F, Fs 1527/397*Stratigraphie:* Schicht 28, Schicht 3 c n.Ftgb.*Einnmessung:* O: 11,35 m; N: 3,04 m; T: 232,49 m*Verbleib:* National Museum Deir az-Zor, nicht registriert, Tall Šeḫ Ḥamad Magazin

258*Fund-Nr.:* SH 83/1527/0085*Gegenstand:* Zylinder


Beschreibung: zylinderförmig, rötlich braun, eine Seite (Zylinder Ober- oder Unterseite abgeflacht mit abgerundeter Kante zur Zylinderfläche, ca. 1,4 cm breiter umlaufender unverzierter Streifen, dann mit Verzierung mit gegeneinander versetzten Ovalen durch den Abdruck eines ovalen Hohlkörpers Ø: 0,35 bis 0,4 cm, Brand- und Schmauchspuren
Fragment (halbrund erhalten)

Maße: H: 3,65 cm; Ø: 1,6 cm*Material:* Ton*Funddatum:* 29.09.1983*Fundumstände:* Raum F, Fs 1527/406 in Steg vor Mauer M 22*Stratigraphie:* Schicht 28, Schicht 3 f n.Ftgb.*Einmessung:* O: 12,14 m; N: 2,64 m; T: 232,01 m*Verbleib:* National Museum Deir az-Zor, nicht registriert, Tall Šēḫ Ḥamad Magazin**259***Fund-Nr.:* SH 84/1525/0084*Gegenstand:* Objekt

Beschreibung: grau schwarz, relativ glatte rissige Oberfläche, trichterartig ohne untere Öffnung (Spitzboden), sekundär gebrannt, Brand- und Schmauchspuren vollständig


Maße: Höhe im Innern: 1,4 cm; Ø: ca. 1,5 cm
H: 2,7 cm; Ø: 2,3 - 2,55 cm*Material:* Ton*Funddatum:* 12.09.1984*Fundumstände:* Raum Q, Fs 1525/020, Südwestecke*Stratigraphie:* Schicht 28, Schicht 3 d n.Ftgb.*Einmessung:* O: 5,48 m; N: 13,30 m; T: 234,12 m*Verbleib:* National Museum Deir az-Zor, nicht registriert, Tall Šēḫ Ḥamad Magazin**260***Fund-Nr.:* SH 82/1525/0028*Gegenstand:* 4 Objekte

Beschreibung: geformt, rötlich braun, graubraun, sekundär gebrannt, Brand- und Schmauchspuren
Fragmente (eines davon mit Durchlochung - unklare Funktion)

Maße: H: 1,1 cm; L: 1,8 cm; B: 1,3 cm bis H: 2,95 cm;
L: 2,6 cm; B: 2,1 cm*Material:* Ton*Funddatum:* 07.10.1982*Fundumstände:* Raum Q, Testschnitt T 1525/IV/06, Fs 1525/008*Stratigraphie:* Schicht 28*Verbleib:* National Museum Deir az-Zor, nicht registriert, Tall Šēḫ Ḥamad Magazin

261


Fund-Nr.: SH 82/1525/0033
Gegenstand: 5 Objekte
Beschreibung: rötlich-braun, unregelmäßige Form ohne Auffälligkeiten, sekundär gebrannt, leichte Schmauchspuren, ein Fragment vermtl. Teil einer Tonwalze o.ä.; eines vermtl. Teil eine Tonsicherung mit Oberfläche; die anderen drei sind unspezifisch
 Fragmente
Maße: „Tonwalze“: H: 3,2 cm; Ø: ca. 3,5 cm
 „Tonsicherung“: H: 2,6 cm; L: 2,2 cm; B: 1,9 cm
Material: Ton
Funddatum: 10.10.1982
Fundumstände: Raum Q, Testschnitt T 1525/IV/06, Fs 1525/009
Stratigraphie: Schicht 28 Schicht 3 c n.Ftgb.
Verbleib: National Museum Deir az-Zor, nicht registriert, Tall Šēḫ Ḥamad Magazin



M 1:2

262

Fund-Nr.: SH 83/1527/0230
Gegenstand: 2 Objekte
Beschreibung: dunkelbraun bis schwarz, sekundär gebrannt-Fragment 1 mit abgeflachter Oberfläche in der zwei Keile tief eingedrückt sind, die anderen Seiten unregelmäßig
 Fragment 2 ohne erkennbare Oberfläche
 Fragmente
Maße: Fragment 1: H: 2,3 cm; L: 3,2 cm; B: 2,4 cm
 Fragment 2: H: 1,3 cm; L: 2,0 cm; B: 1,4 cm
Material: Ton
Funddatum: 05.10.1983
Fundumstände: Raum A, aus Lehmziegel der Mauer M 87 vor Mauer M 10
Stratigraphie: Schicht 28
Einmessung: O: 11,80 m; N: 19,01 m; T: 233,57 m
Verbleib: National Museum Deir az-Zor, nicht registriert, Tall Šēḫ Ḥamad Magazin



263

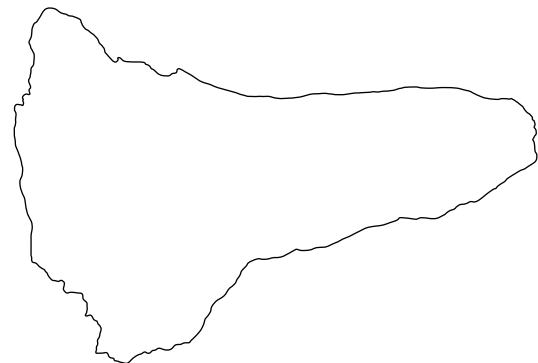

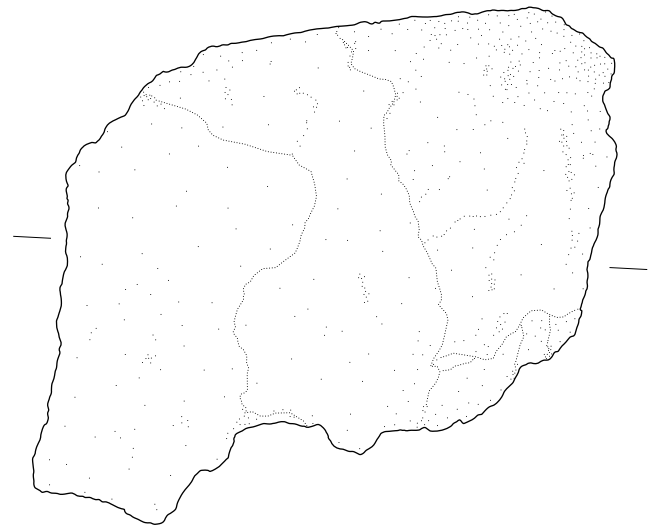
Fund-Nr.: SH 80/1527/0176
Gegenstand: Feuerbock?
Beschreibung: 5 Fragmente
Maße: H: 7 cm; L: 10 cm; B: 18 cm
Material: Ton/Lehm
Funddatum: 22.09.1980
Fundumstände: Raum A, südlich von Mauer M 87, heller Lehmziegelschutt an Mauer M 7/8, Siebfund
Stratigraphie: Schicht 28
Verbleib: National Museum Deir az-Zor, nicht registriert, z.Zt. Berlin



M 1:2

264*Fund-Nr.:* SH 82/1527/0202*Gegenstand:* Feuerbock (?)*Beschreibung:* rötlich braun, zwei abgeflachte Seiten, eine konvexe gerundete Seite, sekundär gebrannt, mit vegetablen Abdrücken und einer Seite, die (vermtl.) an einer Mauer angebracht war, Brand- und Schmauchspuren

Fragment


Maße: H: 10,5 cm; L: 13,2 cm; B: 14,3 cm*Material:* Ton/Lehm*Funddatum:* 14.09.1982*Fundumstände:* Raum A, Testschnitt T 1527/I/27, aus rötlicher Lehmziegelschutterde mit viel Asche und Scherben*Stratigraphie:* Schicht 28*Einmessung:* O: 12,95 m; N: 15,50 m; T: 232,65 m*Verbleib:* National Museum Deir az-Zor, nicht registriert, Tall Šēḥ Ḥamad Magazin

M 1:2

265*Fund-Nr.:* SH 82/1527/0394*Gegenstand:* Formziegel*Beschreibung:* gebrannt, ein vollständiger und diverse Fragmente verschiedener Größen*Maße:* H: 5,5 cm; L: 28 cm; B: 28 cm*Material:* Ton*Funddatum:* 14.09.1982*Fundumstände:* Raum D, Testschnitt T 1527/II/11*Stratigraphie:* Schicht 28*Verbleib:* T. Šēḥ Ḥamad Grabungshaus

266


Fund-Nr.: SH 82/1525/0013
Gegenstand: Ziegel
Beschreibung: beige-braun, gerundete Aussparung mit Kalküberzug
 Fragment
Maße: H: 4 cm; L: 19 cm; B: 7 cm
Material: Ton/Lehm
Funddatum: 02.10.1982
Fundumstände: Raum Q, Mauerecke M 22/ M 96, Fs 1525/002
Stratigraphie: Schicht 28
Einmessung: O: 8,06 m; N: 12,07 m; T: 234,88 m
Verbleib: National Museum Deir az-Zor, nicht registriert, z.Zt. Berlin




M 1:2


267

Fund-Nr.: SH 81/1527/0427
Gegenstand: Quader
Beschreibung: braun - dunkelbraun, häckselgemagert, abgeflachte Quaderseiten mit teilweise herausgedrückten Quaderkanten, Grundform verdrückt, Brand- und Schmauchspuren
 nahezu vollständig
Maße: H: ca. 2,9 cm; L: 3,7 cm; B: 4,1 cm
Material: Ton/Lehm
Funddatum: 02.11.1981
Fundumstände: Raum A, Sockel auf Mauer M 87, aus grauer Asche und Lehmziegelschutt, Siebfund
Stratigraphie: Schicht 28
Verbleib: National Museum Deir az-Zor, nicht registriert, Tall Šēḫ Ḥamad Magazin



268*Fund-Nr.:* SH 82/1527/0236*Gegenstand:* Ziegel*Beschreibung:* rötlich braun, gebrannt, Kalzinierungsspuren
Fragment*Maße:* H: 5,7 cm; L: 12,8 cm; B: 8,8 cm*Material:* Ton/Lehm*Funddatum:* 15.09.1982*Fundumstände:* Raum A, Testschnitt T 1527/I/27, aus rötlichem
Lehmziegelschutt mit viel Asche und Scherben
Fs 1527/004*Stratigraphie:* Schicht 28*Einmessung:* O: 13,07 m; N: 15,13 m;
T: 232,68 m*Verbleib:* National Museum
Deir az-Zor,
nicht registriert,
Tall Šēḥ Ḥamad
Magazin

M 1:2

269*Fund-Nr.:* SH 82/1527/0237*Gegenstand:* Miniaturziegel*Beschreibung:* braun, rissig, annähernd quadratisch, sekun-
där gebrannt, häckselgemagert, Brand- und
Schmauchspuren
nahezu vollständig*Maße:* H: 2,2 cm; L: 6,7 cm; B: 6,6 cm*Material:* Ton/Lehm*Funddatum:* 15.09.1982*Fundumstände:* Raum A, Testschnitt T 1527/I/27, Ecke Mauer
M 6, M 7/8, rötlicher Lehmziegelversturzt, Asche
und Scherben, Interface zu braunem Lehmzie-
gelschutt*Stratigraphie:* Schicht 28*Einmessung:* O: 13,00 m; N: 14,82 m; T: 232,67 m*Verbleib:* National Museum Deir az-Zor, nicht registriert,
Tall Šēḥ Ḥamad Magazin

270

Fund-Nr.: SH 82/1527/0257

Gegenstand: Ziegel

Beschreibung: rötlich braun, gebrannt, sekundäre Brand- und Schmauchspuren
Fragment

Maße: H: 5,7 cm; L: 11,5 cm; B: 10,7 cm

Material: Ton/Lehm

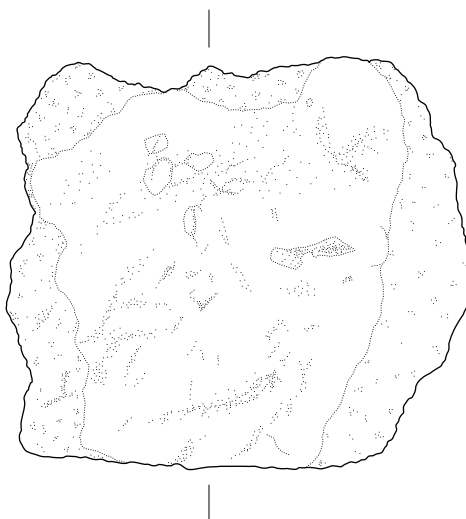

Funddatum: 16.09.1982

Fundumstände: Raum A, Testschnitt T 1527/I/27, Ecke Mauer M 6, M 7/8, Interface bräunlicher Lehmziegelschutt und braunes, sandiges Erdmaterial, Fs 1527/004

Stratigraphie: Schicht 28

Einmessung: O: 13,10 m; N: 14,88 m; T: 232,63 m

Verbleib: National Museum Deir az-Zor, nicht registriert, Tall Šēḫ Ḥamad Magazin



M 1:2

271

Fund-Nr.: SH 81/1527/0005

Gegenstand: Ziegel

Beschreibung: rötlich braun, geglättete Oberfläche an drei Seiten, anderen Seiten unregelmäßig (Innere), gebrannt
Fragment

Maße: H: 5,85 cm; L: 5,6 cm; B: 4,9 cm

Material: Ton/Lehm

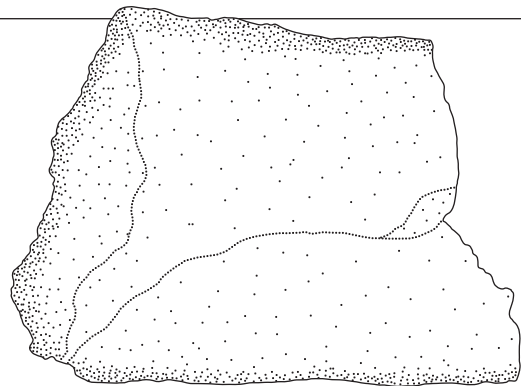
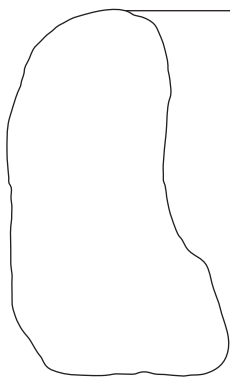
Funddatum: 24.08.1981

Fundumstände: Raum A, Mauer M 7/8, aus Stützsockel

Stratigraphie: Schicht 28

Verbleib: National Museum Deir az-Zor, nicht registriert, Tall Šēḫ Ḥamad Magazin

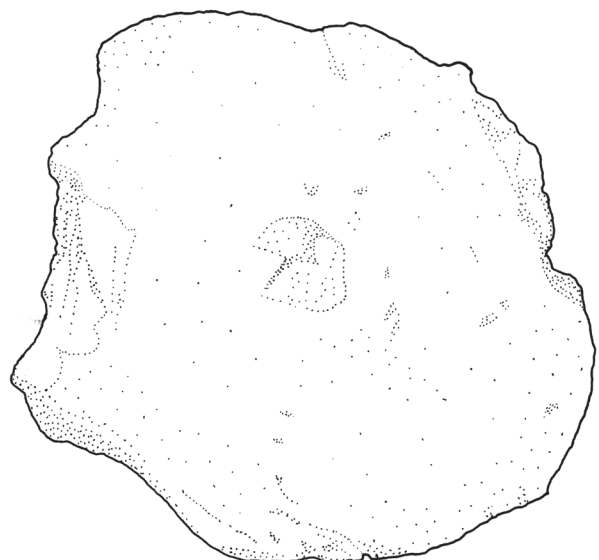
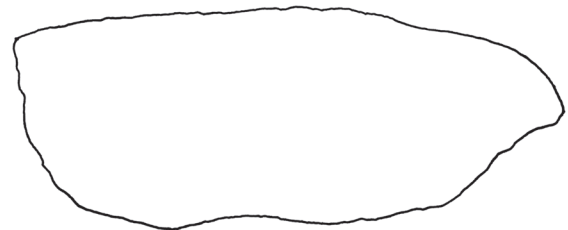


272*Fund-Nr.:* SH 84/1525/0080*Gegenstand:* Gefäßständer?*Beschreibung:* Braun, eine Seite abgeflacht, gegenüberliegend runder Rand, gefäßartig ohne Boden, außen konvex, innen konkav, sekundär gebrannt, Fragment*Maße:* H: 11 cm; L: 14 cm; B: 5 cm*Material:* Ton/Lehm*Funddatum:* 11.09.1984*Fundumstände:* Raum Q, Fs 1525/018*Stratigraphie:* Schicht 28, Schicht 3 c n.Ftgb.*Einmessung:* O: 5,50 m; N: 12,82 m; T: 234,30 m*Verbleib:* National Museum Deir az-Zor, nicht registriert; z.Zt. Berlin

M 1:2

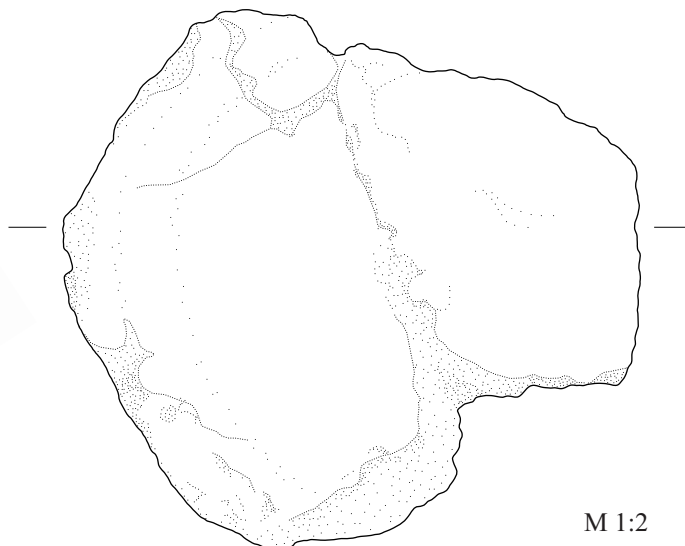
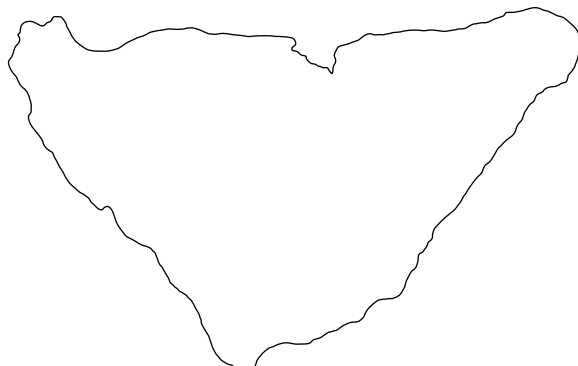
273*Fund-Nr.:* SH 80/1527/0138*Gegenstand:* Gefäßdeckel*Beschreibung:* schwarz, braun, flach, rund, glatte Oberfläche, Schmauchspuren

Fragment

Maße: H: 2,9 cm; Ø: ca. 8,5 cm*Material:* Ton/Lehm*Funddatum:* 20.09.1980*Fundumstände:* Raum A, südlich von Mauer M 87, schwarz-braune Branderde*Stratigraphie:* Schicht 28*Einmessung:* O: 12,72 m; N: 16,60 m; T: 232,86 m*Verbleib:* National Museum Deir az-Zor, nicht registriert; z.Zt. Berlin

274

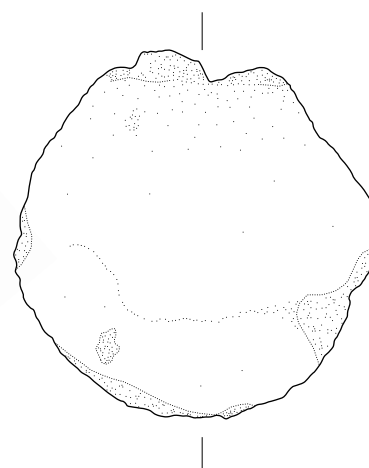
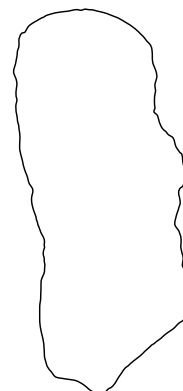

Fund-Nr.: SH 80/1527/0177
Gegenstand: Gefäßdeckel
Beschreibung: beige bräunlich, Oberseite konisch zulaufend, Unterseite abgeflacht mit Gefäßrandabdruck
 Fragment
Maße: H: 9,5 cm; Ø: 15,2 cm
Material: Ton/Lehm
Funddatum: 22.09.1980
Fundumstände: Raum A, südlich von Mauer M 87, heller Lehmziegelschutt an Mauer M 7/8
Stratigraphie: Schicht 28
Einmessung: O: 13,33 m; N: 16,21 m; T: 232,97 m
Verbleib: National Museum Deir az-Zor, nicht registriert; z.Zt. Berlin



M 1:2

275

Fund-Nr.: SH 84/1525/0186
Gegenstand: Gefäßdeckel
Beschreibung: hellbraun bis braun, scheibenartig, eine geglättete Seite, Rückseite gerundet, an einer Randseite abgeflacht, Rand teilweise abgebrochen, häckselgemagert, sekundär gebrannt, Schmauchspuren nahezu vollständig
Maße: H: 4,4 cm; Ø: 9,3 - 9,5 cm
Material: Ton/Lehm
Funddatum: 08.10.1984
Fundumstände: Raum Q, Fs 1525/025
Stratigraphie: Schicht 28, Schicht 3 f n.Ftgb.
Einmessung: O: 5,90 m; N: 12,89 m; T: 233,61 m
Verbleib: National Museum Deir az-Zor, nicht registriert, Tall Šēḫ Ḥamad Magazin



M 1:2

276

Fund-Nr.: SH 80/1527/0351
Gegenstand: Gefäßdeckel/Gefäß
Beschreibung: braun, handgemacht schalenförmig mit abgesetztem Rand, Schmauchspuren
 Fragmente
Maße: H: 20 cm; Ø: 58,0 cm
Material: Ton/Lehm
Funddatum: 05.10.1980
Fundumstände: Raum A, südlich von Mauer M 87, Interface zwischen Branderde und hellem Lehmziegel-schutt
Stratigraphie: Schicht 28
Einmessung: O: 12,66 m; N: 16,33 m; T: 232,92 m
Verbleib: T. Šēḥ Ḥamad Grabungshaus




M 1:10

277

Fund-Nr.: SH 81/1527/0412
Gegenstand: Gefäßdeckel?
Beschreibung: Braun, rundlich oval, eine Seite flach, andere unregelmäßig
 Fragment
Maße: H: 1,2 cm; L: 8,5 cm; B: 6 cm
Material: Lehm
Funddatum: 31.10.1981
Fundumstände: Raum A, südliche Hälfte, grober rötlicher Lehmziegelbruch mit Asche
Stratigraphie: Schicht 28
Einmessung: O: 11,49 m; N: 16,09 m; T: 231,97 m
Verbleib: T. Šēḥ Ḥamad Grabungshaus


**278**

Fund-Nr.: SH 84/1525/0197
Gegenstand: Gefäßdeckel
Beschreibung: rotbraun, braun, scheibenartig, Außenseite mit Fingern leicht geglättet und zum Rand hin abgerundet, Unterseite abgeflacht, sekundär gebrannt, Brand- und Schmauchspuren
 Fragment
Maße: H: 1,5 cm; Ø: 6,2 cm
Material: Ton/Lehm
Funddatum: 10.10.1984
Fundumstände: Raum Q, Fs 1525/026, aus eingeschwemmter Schicht vor Mauer M 96, im Profil von Kanal 2, aus Aushub
Stratigraphie: nicht stratifiziert
Verbleib: National Museum Deir az-Zor, nicht registriert, Tall Šēḥ Ḥamad Magazin



279


Fund-Nr.: SH 80/1527/0045
Gegenstand: Gefäßdeckel
Beschreibung: dunkelbraun bis schwarze Oberfläche, Oberseite abgeflacht, Unterseite mit abgesetztem zentriertem Halbkugelaufsatz und Gefäßrandabdruck, Brand- und Schmauchspuren
 Fragment
Maße: H: 5,2 cm; Ø: ca. 18 cm
Material: Ton/Lehm
Funddatum: 16.09.1980
Fundumstände: Raum A, unmittelbar südlich an Mauer M 87
Stratigraphie: Schicht 28
Einmessung: O: 10,53 m; N: 17,62 m; T: 233,14 m
Verbleib: National Museum Deir az-Zor, nicht registriert; z.Zt. Berlin



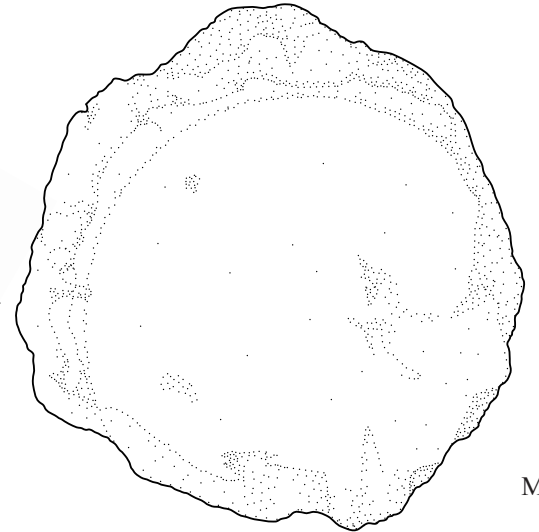

M 1:2

280

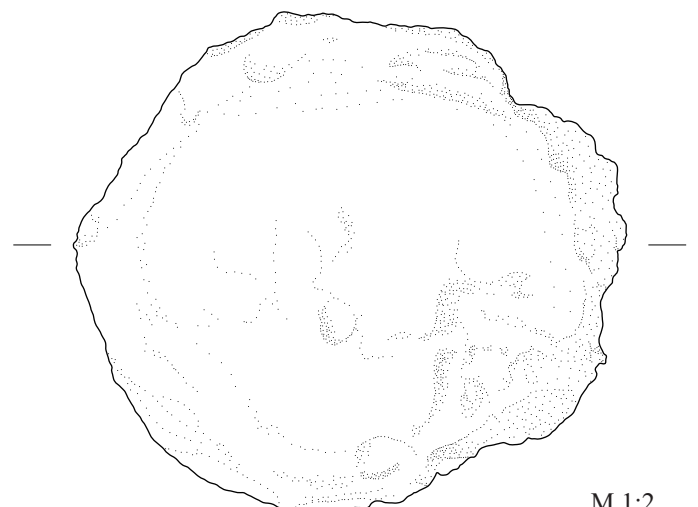


Fund-Nr.: SH 84/1525/0247
Gegenstand: Gefäßdeckel
Beschreibung: hellbraun braun, Oberfläche leicht geglättet, sonnengetrockneter Lehm, Oberfläche an der Oberseite abgeplatzt, Schmauchspuren
 nahezu vollständig
Maße: H: 10,25 cm; Ø: ca. 11,6 cm
Material: Ton/Lehm
Funddatum: 23.10.1984
Fundumstände: Raum Q, im erweiterten Testschnitt T 1525/IV/09, Fs 1525/026
Stratigraphie: Schicht 28, Schicht 3 g/h n.Ftgb.
Einmessung: O: 7,07 m; N: 13,92 m; T: 232,77 m
Verbleib: National Museum Deir az-Zor, Fj SH84/039



M 1:2

281*Fund-Nr.:* SH 80/1527/0026*Gegenstand:* Gefäßdeckel*Beschreibung:* beige bräunlich, Oberseite konisch zulaufend, Unterseite abgeflacht mit Gefäßrandabdruck, Schmauchspuren fast vollständig*Maße:* H: 8,6 cm; Ø: ca. 14 cm*Material:* Ton/Lehm*Funddatum:* 14.09.1980*Fundumstände:* Raum A, südlich der Mauer M 87*Stratigraphie:* Schicht 28*Verbleib:* National Museum Deir az-Zor, nicht registriert; z.Zt. Berlin

M 1:2

282*Fund-Nr.:* SH 80/1527/0337*Gegenstand:* Gefäßdeckel*Beschreibung:* dunkelbraun, unregelmäßige Oberfläche, eine Seite konisch, andere Seite abgeflacht vollständig*Maße:* H: 7,8 cm; Ø: ca. 14,7 cm*Material:* Ton/Lehm*Funddatum:* 04.10.1980*Fundumstände:* Raum A, südlich von Mauer M 87, dunkelbraune Branderde*Stratigraphie:* Schicht 28*Einmessung:* O: 11,94 m; N: 15,37 m; T: 232,59 m*Verbleib:* National Museum Deir az-Zor, nicht registriert; z.Zt. Berlin

M 1:2

283

Fund-Nr.: SH 84/1525/0215

Gegenstand: Gefäßdeckel

Beschreibung: braun, eine Seite abflacht, mit abgesetztem Rand, kegelförmig nahezu vollständig

Maße: H: 12 cm; Ø: 14,0 cm

Material: Ton/Lehm

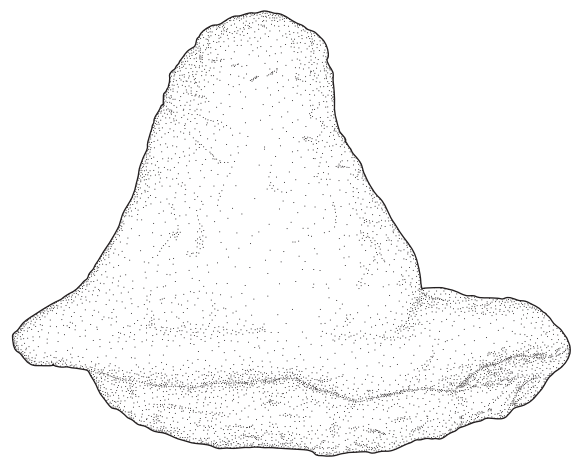

Funddatum: 15.10.1984

Fundumstände: Raum Q, Fs 1525/026, direkt nördlich der Inst. 1525/012

Stratigraphie: Schicht 28, Schicht 3 g/h n.Ftgb.

Einmessung: O: 6,05 m; N: 14,45 m; T: 233,02 m

Verbleib: T. Šēḫ Ḥamad Grabungshaus



M 1:2

284

Fund-Nr.: SH 84/1525/0237

Gegenstand: Gefäßdeckel

Beschreibung: braun, schwarz, eine Seite abgeflacht mit abgesetztem Rand, kegelförmig Fragment

Maße: H: 7 cm; Ø: 12,4 cm



Material: Ton/Lehm

Funddatum: 20.10.1984

Fundumstände: Raum N, Fs 1525/028, Nordwestecke

Stratigraphie: Schicht 28, Schicht 3 c n.Ftgb.

Verbleib: T. Šēḫ Ḥamad Grabungshaus



M 1:2

285

Fund-Nr.: SH 81/1527/0230

Gegenstand: Gefäßdeckel

Beschreibung: braun, geschwungene konische Form, Rand
abgebrochen
nahezu vollständig

Maße: H: 7,5 cm; Ø: 12,0 cm

Material: Ton/Lehm

Funddatum: 14.10.1981

Fundumstände: Raum A, vor Mauer M 21, in hellem rötlichem
Lehmziegelschutt

Stratigraphie: Schicht 28

Einmessung: O: 10,40 m; N: 16,49 m; T: 232,26 m

Verbleib: T. Šēḥ Ḥamad Grabungshaus

**286**

Fund-Nr.: SH 84/1525/0201

Gegenstand: Gefäßdeckel

Beschreibung: braun, eine Seite abgeflacht, kegelförmig
2 Fragmente

Maße: H: 10 cm; Ø: 13,5 cm

Material: Ton/Lehm


Funddatum: 11.10.1984

Fundumstände: Raum Q, Fs 1525/026, vor Mauer M 96, 10 cm
über dem Boden Inst. 1525/013

Stratigraphie: Schicht 28, Schicht 3 g/h n.Ftgb.


Einmessung: O: 5,13 m; N: 13,06 m; T: 232,80 m

Verbleib: T. Šēḥ Ḥamad Grabungshaus



287

Fund-Nr.: SH 81/1527/0411
Gegenstand: Gefäßdeckeldeckel
Beschreibung: dunkelbraun verbrannt, konisch
 Fragment
Maße: H: 10,5 cm; Ø: 13 cm
Material: Ton/Lehm
Funddatum: 31.10.1981
Fundumstände: Raum A, Ecke Mauer M 6/M 21, auf dunkel-
 braunem Lehmziegelschutt
Stratigraphie: Schicht 28
Einmessung: O: 10,49 m; N: 15,99 m; T: 231,76 m
Verbleib: T. Šēḫ Ḥamad Grabungshaus



M 1:2

288

Fund-Nr.: SH 87/1525/0030
Gegenstand: Gefäßdeckel
Beschreibung: braun, eine Seite abgeflacht, kegelförmig,
 abgesetzter Rand
 Fragment
Material: Ton/Lehm
Funddatum: 25.08.1987
Fundumstände: Raum Q, Fs 1525/025
Stratigraphie: Schicht 28, Schicht 3 f n.Ftgb.
Einmessung: O: 7,75 m; N: 12,31 m; T: 232,96 m
Verbleib: T. Šēḫ Ḥamad Grabungshaus




289

Fund-Nr.: SH 87/1525/0032
Gegenstand: Gefäßdeckel
Beschreibung: braun, eine Seite abgeflacht, kegelförmig
nahezu vollständig
Maße: H: 11 cm; Ø: 12,5 cm
Material: Ton/Lehm
Funddatum: 25.08.1987
Fundumstände: Raum Q, Fs 1525/025, aus
Lehmziegelversturzlage
Stratigraphie: Schicht 28, Schicht 3 f n.Ftgb.
Einmessung: O: 7,73 m; N: 12,29 m; T: 233,06 m
Verbleib: T. Šēḥ Ḥamad Grabungshaus


**290**

Fund-Nr.: SH 87/1525/0021
Gegenstand: Gefäßdeckel
Beschreibung: braun, eine Seite abgeflacht, kegelförmig
Fragment
Maße: H: 10 cm; Ø: 15 cm
Material: Ton/Lehm
Funddatum: 25.08.1987
Fundumstände: Raum Q, in Nordostecke, Fs 1525/025, zwi-
schen Versturzziegeln unter Boden Inst. 7
Stratigraphie: Schicht 28, Schicht 3 f n.Ftgb.
Einmessung: O: 8,87 m; N: 13,90 m; T: 233,21 m
Verbleib: T. Šēḥ Ḥamad Grabungshaus



291

Fund-Nr.: SH 87/1525/0036
Gegenstand: Gefäßdeckel
Beschreibung: braun, eibne Seite abgeflacht, kegelförmig
 Fragment
Maße: H: 10 cm; Ø: 14 cm
Material: Ton/Lehm
Funddatum: 25.08.1987
Fundumstände: Raum Q, Fs 1525/025
Stratigraphie: Schicht 28, Schicht 3 f n.Ftgb.
Einmessung: O: 7,32 m; N: 14,30 m; T: 232,00 m
Verbleib: T. Šēḫ Ḥamad Grabungshaus



292

Fund-Nr.: SH 82/1527/0286
Gegenstand: Gefäßdeckel
Beschreibung: braun, eine Seite abgeflacht, konisch zulaufend
 Fragment
Maße: H: 6,0 cm; L: 9 cm; B: 6,5 cm
Material: Ton/Lehm
Funddatum: 18.09.1982
Fundumstände: Raum A, Testschnitt T 1527/I/27, Fs 1527/004,
 bräunlicher Lehmziegelschutt, wenig Asche
Stratigraphie: Schicht 28
Einmessung: O: 13,10 m; N: 15,24 m; T: 232,46 m
Verbleib: T. Šēḫ Ḥamad Grabungshaus



293

Fund-Nr.: SH 87/1525/0037
Gegenstand: Gefäßdeckel
Beschreibung: braun, kegelförmig
 Fragment der Spitze
Maße: H: 8 cm; Ø: 10 cm
Material: Ton/Lehm
Funddatum: 25.08.1987
Fundumstände: Raum Q, Fs 1525/025
Stratigraphie: Schicht 28, Schicht 3 f n.Ftgb.
Einmessung: O: 8,01 m; N: 14,24 m; T: 232,93 m
Verbleib: T. Šēḫ Ḥamad Grabungshaus



294

Fund-Nr.: SH 87/1525/0048
Gegenstand: Gefäßdeckel
Beschreibung: braun, eine Seite abgeflacht, abgesetzter Rand, kegelförmig
 Fragment
Maße: H: 5 cm; Ø: 10 cm
Material: Ton/Lehm
Funddatum: 27.08.1987
Fundumstände: Raum Q, Fs 1525/033
Stratigraphie: Schicht 28, Schicht 3 f n.Ftgb.
Einmessung: O: 8,43 m; N: 12,92 m; T: 232,76 m
Verbleib: T. Šēḥ Ḥamad Grabungshaus

**295**

Fund-Nr.: SH 87/1525/0051
Gegenstand: Gefäßdeckel
Beschreibung: braun, eine Seite abgeflacht, kegelförmig
 Fragment
Maße: H: 8,3 cm; Ø: 12 cm
Material: Ton/Lehm
Funddatum: 25.08.1987
Fundumstände: Raum Q, Fs 1525/033
Stratigraphie: Schicht 28, Schicht 3 f n.Ftgb.
Einmessung: O: 7,74 m; N: 12,80 m; T: 232,72 m
Verbleib: T. Šēḥ Ḥamad Grabungshaus

**296**

Fund-Nr.: SH 84/1525/0139
Gegenstand: Gefäßdeckel
Beschreibung: braun, kegelförmig
 Fragment
Maße: H: 6,7 cm; Ø: 6 cm
Material: Ton/Lehm
Funddatum: 11.09.1984
Fundumstände: Raum Q, Fs 1525/018
Stratigraphie: Schicht 28, Schicht 3 d n.Ftgb.
Einmessung: O: 6,55 m; N: 12,82 m; T: 233,92 m
Verbleib: T. Šēḥ Ḥamad Grabungshaus



297

Fund-Nr.: SH 87/1525/0059
Gegenstand: Gefäßdeckel
Beschreibung: braun, kegelförmig
 Fragment der Spitze
Maße: H: 10 cm; Ø: 13,7 cm
Material: Ton
Funddatum: 25.08.1987
Fundumstände: Raum Q, Fs 1525/037
Stratigraphie: Schicht 28, Schicht 3 g/h n.Ftgb.
Einmessung: O: 8,55 m; N: 13,92 m;
 T: 232,50 m
Verbleib: T. Šeh Ḥamad Grabungshaus




298

Fund-Nr.: SH 84/1525/0157
Gegenstand: Gefäßdeckel
Beschreibung: braun, eine Seite abgeflacht, kegelförmig
Maße: H: 11,5 cm, Ø: 17 cm
Material: Ton/Lehm
Funddatum: 01.10.1984
Fundumstände: Raum Q, Fs 1525/015, direkt an Mauer M 22
Stratigraphie: Schicht 28, Schicht 3 c n. Ftgb.
Einmessung: O: 8,47 m; N: 13,63 m; T: 234,28 m
Verbleib: T. Šeh Ḥamad Grabungshaus



299

Fund-Nr.: SH 83/1527/0067
Gegenstand: Gefäßdeckel
Beschreibung: braun, eine Seite abgeflacht, kegelförmig,
 sekundär gebrannt
 Fragment
Maße: H: 12 cm; Ø: 15 cm
Material: Ton/Lehm
Funddatum: 25.09.1983
Fundumstände: Raum E", Fs 1527/340
Stratigraphie: Schicht 28, Schicht 3 b/c n.Ftgb.
Einmessung: O: 8,43 m; N: 5,60 m; T: 231,87 m
Verbleib: T. Šēḫ Ḥamad Grabungshaus

**300**

Fund-Nr.: SH 82/1527/0773
Gegenstand: Gefäßdeckel
Beschreibung: braun, gerundet, Rand teilweise abgebochen
 fast vollständig
Maße: H: 8 cm; Ø: 14,0 cm
Material: Ton/Lehm
Funddatum: 21.09.1982
Fundumstände: Raum A, Testschnitt T 1527/I/28, Interface
 bräunlicher Lehmziegelschutt ohne Asche und
 Fs 1527/003, schwarze Ascheschicht
Stratigraphie: Schicht 28
Einmessung: O: 13,18 m; N: 15,80 m;
 T: 232,18 m
Verbleib: T. Šēḫ Ḥamad Grabungshaus



301

Fund-Nr.: SH 87/1525/0029
Gegenstand: Gefäßdeckel
Beschreibung: braun, eine Seite abgeflacht, flach kegelförmig
 Fragment
Maße: H: 10 cm; Ø: 14,5 cm
Material: Ton/Lehm
Funddatum: 25.08.1987
Fundumstände: Raum Q, Fs 1525/025
Stratigraphie: Schicht 28, Schicht 3 f n.Ftgb.
Einmessung: O: 8,00 m; N: 12,40 m; T: 233,07 m
Verbleib: T. Šēḫ Ḥamad Grabungshaus



302

Fund-Nr.: SH 84/1525/0216
Gegenstand: Gefäßdeckel
Beschreibung: braun, eine Seite abgeflacht, kegelförmig
 nahezu vollständig
Maße: H: 7,7 cm; Ø: 13,2 cm
Material: Ton/Lehm
Funddatum: 14.10.1984
Fundumstände: Raum Q, Fs 1525/026, nördlich
 Inst. 1525/012, vor Mauer M 95
Stratigraphie: Schicht 28, Schicht 3 g/h n.Ftgb.
Einmessung: O: 6,25 m; N: 14,70 m; T: 233,01 m
Verbleib: T. Šēḫ Ḥamad Grabungshaus



303

Fund-Nr.: SH 84/1525/0227
Gegenstand: Gefäßdeckel?
Beschreibung: Braun, grau, eine Seite abgeflacht
 Fragment
Maße: H: 7,5 cm; Ø: 13,9 cm
Material: Ton/Lehm
Funddatum: 18.10.1984
Fundumstände: Raum Q, Fs 1525/026, unter Lehmziegel-
 versturz
Stratigraphie: Schicht 28, Schicht 3 g/h n.Ftgb.
Einmessung: O: 6,09 m; N: 14,40 m; T: 232,86 m
Verbleib: T. Šēḫ Ḥamad Grabungshaus




304

Fund-Nr.: SH 87/1525/0083
Gegenstand: Gefäßdeckel
Beschreibung: braun, kegelförmig
 Fragment der Spitze
Maße: H: 10 cm; Ø: 11,5 cm
Material: Ton/Lehm
Funddatum: 25.08.1987
Fundumstände: Raum Q, Fs 1525/025, unmittelbar an der
 Mauerkante M 96
Stratigraphie: Schicht 28, Schicht 3 f n.Ftgb.
Einmessung: O: 8,93 m; N: 13,40 m; T: 232,90 m
Verbleib: T. Šēḥ Ḥamad Grabungshaus


**305**

Fund-Nr.: SH 84/1525/0208
Gegenstand: Gefäßdeckel
Beschreibung: braun, eine Seite abgeflacht, kegelförmig,
 Brandspuren
 2 Fragmente
Maße: H: 16,5 cm; Ø: 16,0 cm
Material: Ton/Lehm
Funddatum: 13.10.1984
Fundumstände: Raum Q, Fs 1525/026, 15 cm über Boden
 Inst. 1525/013
Stratigraphie: Schicht 28, Schicht 3 g/h n.Ftgb.
Einmessung: O: 5,75 m; N: 13,10 m; T: 232,85 m
Verbleib: T. Šēḥ Ḥamad Grabungshaus



306

Fund-Nr.: SH 87/1525/0062
Gegenstand: Gefäßdeckel
Beschreibung: braun, an einer Seite abgeflacht, kegelförmig
 2 Fragmente
Maße: H: 11 cm; Ø: 16 cm
Material: Ton/Lehm
Funddatum: 25.08.1987
Fundumstände: Raum Q, Fs 1525/037, unter Fs 1525/035
 und über Inst. 1525/013
Stratigraphie: Schicht 28, Schicht 3 g/h n.Ftgb.
Einmessung: O: 7,50 m; N: 14,22 m; T: 232,45 m
Verbleib: T. Šēḫ Ḥamad Grabungshaus




307

Fund-Nr.: SH 84/1525/0045
Gegenstand: Gefäßdeckel
Beschreibung: braun, eine Seite abgeflacht, kegelförmig
 Fragment
Maße: H: 13 cm; Ø: 13 cm
Material: Ton/Lehm
Funddatum: 02.09.1984
Fundumstände: Raum Q, direkt vor Mauer M 95,
 Fs 1525/007
Stratigraphie: Schicht 28, Schicht 3 c n.Ftgb.
Einmessung: O: 6,76 m; N: 14,47 m; T: 234,66 m
Verbleib: T. Šēḫ Ḥamad Grabungshaus



308

Fund-Nr.: SH 84/1525/0187
Gegenstand: Gefäßdeckel
Beschreibung: braun, eine Seite abgeflacht, kegelförmig
 Fragment
Maße: H: 12 cm; Ø: 12,5 cm
Material: Ton/Lehm
Funddatum: 09.10.1984
Fundumstände: Raum Q, Nordwestecke des Raumes,
 Fs 1525/025
Stratigraphie: Schicht 28, Schicht 3 f n.Ftgb.
Einmessung: O: 5,25 m; N: 14,93 m; T: 233,68 m
Verbleib: T. Šēḥ Ḥamad Grabungshaus

**309**

Fund-Nr.: SH 84/1525/0085
Gegenstand: Gefäßdeckel
Beschreibung: braun, eine Seite abgeflacht, kegelförmig,
 abgesetzter Rand
 Fragment
Maße: H: 14 cm; Ø: 13,0 cm
Material: Ton/Lehm
Funddatum: 12.09.1984
Fundumstände: Raum Q, Südwestecke vor Mauer M 96,
 Oberkante von Fs 1525/020
Stratigraphie: Schicht 28, Schicht 3 d n.Ftgb.
Einmessung: O: 5,98 m; N: 12,85 m; T: 234,17 m
Verbleib: T. Šēḥ Ḥamad Grabungshaus



310

Fund-Nr.: SH 87/1525/0063
Gegenstand: Gefäßdeckel
Beschreibung: braun, kegelmörmig
 Fragment der Spitze
Maße: H: 9 cm; Ø: 8,6 cm
Material: Ton/Lehm
Funddatum: 25.08.1987
Fundumstände: Raum Q, Fs 1525/037, über Inst. 1525/013
Stratigraphie: Schicht 28, Schicht 3 g/h n.Ftgb.
Einmessung: O: 7,43 m; N: 14,50 m; T: 232,45 m
Verbleib: T. Šēḫ Ḥamad Grabungshaus



311

Fund-Nr.: SH 87/1525/0064
Gegenstand: Gefäßdeckel
Beschreibung: braun, eine Seite abgeflacht, kegelförmig
 Fragment
Maße: H: 11 cm; Ø: 8 cm
Material: Ton/Lehm
Funddatum: 25.08.1987
Fundumstände: Raum Q, Fs 1525/037, über Inst. 1525/013
Stratigraphie: Schicht 28, Schicht 3 g/h n.Ftgb.
Einmessung: O: 7,60 m; N: 14,41 m; T: 232,48 m
Verbleib: T. Šēḫ Ḥamad Grabungshaus



312

Fund-Nr.: SH 84/1525/0081
Gegenstand: Gefäßdeckel
Beschreibung: braun, eine Seite abgeflacht, kegelförmig,
 abgesetzter Rand
 Fragment
Maße: H: 9,0 cm; Ø: 8,0 cm
Material: Ton/Lehm
Funddatum: 11.09.1984
Fundumstände: Raum Q, Fs 1525/018
Stratigraphie: Schicht 28, Schicht 3 c n.Ftgb.
Einmessung: O: 6,55 m; N: 12,82 m; T: 233,92 m
Verbleib: T. Šēḫ Ḥamad Grabungshaus



313

Fund-Nr.: SH 84/1525/0143
Gegenstand: Gefäßdeckel
Beschreibung: braun, eine Seite abgeflacht, kegelförmig, versintert
 Fragment
Maße: H: 10,5 cm; Ø: 9,2 cm
Material: Ton/Lehm
Funddatum: 30.09.1984
Fundumstände: Raum Q, Fs 1525/008
Stratigraphie: Schicht 28, Schicht 3 c n.Ftgb.
Einmessung: O: 7,68 m; N: 14,17 m; T: 234,48 m
Verbleib: T. Šēḥ Ḥamad Grabungshaus

**314**

Fund-Nr.: SH 84/1525/0203
Gegenstand: Gefäßdeckel
Beschreibung: braun, kegelförmig
 Fragment der Spitze
Maße: H: 8,4 cm; Ø: 9,0 cm
Material: Ton/Lehm
Funddatum: 11.10.1984
Fundumstände: Raum Q, Fs 1525/026, unter verstürzten Lehmziegeln, südlich Inst. 1525/017
Stratigraphie: Schicht 28, Schicht 3 g/h n.Ftgb.
Einmessung: O: 5,25 m; N: 13,27 m; T: 233,16 m
Verbleib: T. Šēḥ Ḥamad Grabungshaus

315

Fund-Nr.: SH 87/1525/0039
Gegenstand: Gefäßdeckel
Beschreibung: braun, kegelförmig
 Fragment der Spitze
Maße: H: 13 cm; Ø: 11 cm
Material: Ton/Lehm
Funddatum: 25.08.1987
Fundumstände: Raum Q, Fs 1525/025
Stratigraphie: Schicht 28, Schicht 3 f n.Ftgb.
Einmessung: O: 8,28 m; N: 12,86 m; T: 232,94 m
Verbleib: T. Šēḥ Ḥamad Grabungshaus



316

Fund-Nr.: SH 87/1525/0027
Gegenstand: Gefäßdeckel
Beschreibung: braun, eine Seite abgeflacht, kegelförmig
 4 Fragmente
Maße: H: 13 cm; Ø: 11 cm
Material: Ton/Lehm
Funddatum: 25.08.1987
Fundumstände: Raum Q, Fs 1525/025
Stratigraphie: Schicht 28, Schicht 3 f n.Ftgb.
Einmessung: O: 8,00 m; N: 12,40 m; T: 233,07 m
Verbleib: T. Šēḫ Ḥamad Grabungshaus



317

Fund-Nr.: SH 84/1525/0218
Gegenstand: Gefäßdeckel
Beschreibung: braun
 Fragment der Spitze
Maße: H; 5,2 cm; Ø: 4,8 cm
Material: Ton/Lehm
Funddatum: 14.10.1984
Fundumstände: Raum Q, Fs 1525/026, direkt nördlich vor
 Inst. 1525/012
Stratigraphie: Schicht 28, Schicht 3 g/h n.Ftgb.
Einmessung: O: 5,67 m; N: 14,59 m; T: 233,04 m
Verbleib: T. Šēḫ Ḥamad Grabungshaus


318

Fund-Nr.: SH 87/1525/0060
Gegenstand: Gefäßdeckel
Beschreibung: braun, kegelförmig
 Fragment der Spitze
Maße: H: 9,8 cm; Ø: 7,7 cm
Material: Ton/Lehm
Funddatum: 25.08.1987
Fundumstände: Raum Q, Fs 1525/037
Stratigraphie: Schicht 28, Schicht 3 g/h n.Ftgb.
Einmessung: O: 7,75 m; N: 13,50 m; T: 232,51 m
Verbleib: T. Šēḫ Ḥamad Grabungshaus



319

Fund-Nr.: SH 87/1525/0006
Gegenstand: Gefäßdeckel
Beschreibung: braun, kegelförmig, Spitze mit Loch
 Fragment der Spitze
Maße: H: 10 cm; Ø: 9 cm
Material: Ton/Lehm
Funddatum: 25.08.1987
Fundumstände: Raum Q, Fs 1525/024
Stratigraphie: Schicht 28, Schicht 3 f n.Ftgb.
Einmessung: O: 8,78 m; N: 13,75 m; T: 233,39 m
Verbleib: T. Šēḥ Ḥamad Grabungshaus

**320**

Fund-Nr.: SH 87/1525/0061
Gegenstand: Gefäßdeckel
Beschreibung: braun, kegelförmig
 Fragment der Spitze
Maße: H: 6,7 cm; Ø: 8,0 cm
Material: Ton/Lehm
Funddatum: 25.08.1987
Fundumstände: Raum Q, Fs 1525/037
Stratigraphie: Schicht 28, Schicht 3 g/h n.Ftgb.
Einmessung: O: 8,34 m; N: 13,55 m; T: 232,50 m
Verbleib: T. Šēḥ Ḥamad Grabungshaus



321

Fund-Nr.: SH 84/1525/0147
Gegenstand: Gefäßdeckel
Beschreibung: braun, eine Seite abgeflacht
 Fragment
Maße: H: 8,7 cm; L: 10,3 cm; B: 9,2 cm
Material: Ton/Lehm
Funddatum: 30.09.1984
Fundumstände: Raum Q, Fs 1525/008
Stratigraphie: Schicht 28, Schicht 3 c n.Ftgb.
Einmessung: O: 7,30 m; N: 14,25 m; T: 234,53 m
Verbleib: T. Šēḫ Ḥamad Grabungshaus



322

Fund-Nr.: SH 84/1525/0152
Gegenstand: Gefäßdeckel
Beschreibung: braun, eine Seite abgeflacht, kegelförmig
 Fragment
Maße: H: 7,8 cm; L: 9,7 cm B: 7 cm
Material: Ton/Lehm
Funddatum: 30.09.1984
Fundumstände: Raum Q, Fs 1525/009
Stratigraphie: Schicht 28, Schicht 3 c n.Ftgb.
Einmessung: O: 7,70 m; N: 14,12 m; T: 234,35 m
Verbleib: T. Šēḫ Ḥamad Grabungshaus




323

Fund-Nr.: SH 87/1525/0041
Gegenstand: Gefäßdeckel
Beschreibung: braun, kegelförmig, Brandspuren
 Fragment der Spitze
Maße: H: 7,5 cm; Ø: 8 cm
Material: Ton/Lehm
Funddatum: 27.08.1987
Fundumstände: Raum Q, Fs 1525/025
Stratigraphie: Schicht 28, Schicht 3 f n.Ftgb.
Einmessung: O: 8,55 m; N: 13,50 m; T: 232,97 m
Verbleib: T. Šēḫ Ḥamad Grabungshaus



324

Fund-Nr.: SH 84/1525/0148
Gegenstand: Gefäßdeckel
Beschreibung: braun, eine Seite abgeflacht, kegelförmig,
 sekundär gebrannt
 2 Fragmente
Maße: H: 7,5 cm; L: 9 cm; B: 6 cm
Material: Ton/Lehm
Funddatum: 30.09.1984
Fundumstände: Raum Q, Fs 1525/008
Stratigraphie: Schicht 28, Schicht 3 c n.Ftgb.
Einmessung: O: 7,43 m; N: 14,18 m; T: 234,48 m
Verbleib: T. Šēḥ Ḥamad Grabungshaus

**325**

Fund-Nr.: SH 87/1525/0034
Gegenstand: Gefäßdeckel
Beschreibung: braun, kegelförmig
 Fragment der Spitze
Maße: H: 6 cm; Ø: 8,5 cm
Material: Ton/Lehm
Funddatum: 26.08.1987
Fundumstände: Raum Q, Fs 1525/025
Stratigraphie: Schicht 28, Schicht 3 f n.Ftgb.
Einmessung: O: 7,20 m; N: 12,30 m; T: 232,89 m
Verbleib: T. Šēḥ Ḥamad Grabungshaus



326

Fund-Nr.: SH 87/1525/0010
Gegenstand: Gefäßdeckel
Beschreibung: braun, kegelförmig
 Fragment der Spitze
Maße: H: 6,5 cm; Ø: 7,5 cm
Material: Ton/Lehm
Funddatum: 25.08.1987
Fundumstände: Raum Q, aus Fs 1525/024
Stratigraphie: Schicht 28, Schicht 3 f n.Ftgb.
Einmessung: O: 8,18 m; N: 13,63 m; T: 233,20 m
Verbleib: T. Šēḫ Ḥamad Grabungshaus



327

Fund-Nr.: SH 84/1525/0088
Gegenstand: Gefäßdeckel
Beschreibung: braun, eine Seite abgeflacht, kegelförmig,
 abgesetzter Rand
 Fragment
Maße: H: 6 cm; Ø: 10,0 cm
Material: Ton/Lehm
Funddatum: 12.09.1984
Fundumstände: Raum Q, Nordwestecke an Mauer M 95,
 Fs 1525/020
Stratigraphie: Schicht 28, Schicht 3 d n.Ftgb.
Einmessung: O: 6,30 m; N: 14,50 m; T: 234,20 m
Verbleib: T. Šēḫ Ḥamad Grabungshaus



328

Fund-Nr.: SH 82/1527/0209
Gegenstand: Gefäßdeckel
Beschreibung: braun, abgesetzter Rand, Schmauchspuren
 Fragment
Maße: H: 4,0 cm; L: 8 cm; B: 7 cm
Material: Ton/Lehm
Funddatum: 14.09.1982
Fundumstände: Raum A, Testschnitt T 1527/I/27, an Mauer
 M 7/8, rötlicher Lehmziegelschutt mit viel
 Asche und Scherben
Stratigraphie: Schicht 28
Verbleib: T. Šēḫ Ḥamad Grabungshaus



329

Fund-Nr.: SH 87/1525/0015
Gegenstand: Gefäßdeckel
Beschreibung: braun, eine Seite abgeflacht mit abgesetztem Rand
 Fragment
Maße: H: 5,5 cm; Ø: 11 cm
Material: Ton/Lehm
Fundumstände: Raum Q, Fs 1525/025
Stratigraphie: Schicht 28, Schicht 3 f n.Ftgb.
Einmessung: O: 8,27 m; N: 12,42 m; T: 233,23 m
Verbleib: T. Šēḥ Ḥamad Grabungshaus

**330**

Fund-Nr.: SH 87/1525/0022
Gegenstand: Gefäßdeckel
Beschreibung: braun, eine Seite abgeflacht, abgesetzter Rand
 Fragment
Maße: H: 6,5 cm; Ø: 11 cm
Material: Ton/Lehm
Funddatum: 25.08.1987
Fundumstände: Raum Q, Fs 1525/025 in Nordostecke, zwischen Versturzziegeln unter Boden Inst. 7
Stratigraphie: Schicht 28, Schicht 3 f n.Ftgb.
Einmessung: O: 8,96 m; N: 14,04 m; T: 233,20 m
Verbleib: T. Šēḥ Ḥamad Grabungshaus


**331**

Fund-Nr.: SH 87/1525/0012
Gegenstand: Gefäßdeckel
Beschreibung: braun, eine Seite abgeflacht
 Fragment ohne Spitze
Maße: H: 10 cm; Ø: 9,5 cm
Material: Ton/Lehm
Funddatum: 25.08.1987
Fundumstände: Raum Q, Interface Fs 1525/024 und Fs 1525/025
Stratigraphie: Schicht 28, Schicht 3 f n.Ftgb.
Einmessung: O: 7,64 m; N: 13,11 m; T: 233,12 m
Verbleib: T. Šēḥ Ḥamad Grabungshaus



332

Fund-Nr.: SH 82/1527/0750
Gegenstand: Gefäßdeckel
Beschreibung: braun, gerundet, Rand abgebrochen, Schmauchspuren
 Fragment
Maße: H: 6 cm; Ø: 13,0 cm
Material: Ton /Lehm
Funddatum: 20.09.1982
Fundumstände: Raum A, Testschnitt T 1527/I/28, an Mauer M 7/8, Fs 1527/004, bräunlicher Lehmziegelschutt, wenig Asche
Stratigraphie: Schicht 28
Einmessung: O: 13,21 m; N: 15,50 m; T: 232,25 m
Verbleib: T. Šeḫ Ḥamad Grabungshaus



333

Fund-Nr.: SH 81/1527/0007
Gegenstand: Gefäßdeckel?
Beschreibung: braun, abgeflacht
 Fragment
Maße: H: 6 cm; L: 21 cm; B: 14 cm
Material: Ton/Lehm
Funddatum: 24.08.1981
Fundumstände: Raum A, Mauer M 7/8, aus nördlichem Stützsockel
Stratigraphie: nicht stratifiziert
Verbleib: National Museum Deir az-Zor, nicht registriert; z.Zt. Berlin



334

Fund-Nr.: SH 84/1525/0228
Gegenstand: Gefäßdeckel
Beschreibung: braun, eine Seite abgeflacht
 Fragment
Maße: H: 6,8 cm; L: 10,3 cm; B: 5,5 cm
Material: Ton/Lehm
Funddatum: 18.10.1984
Fundumstände: Raum Q, Fs 1525/026, unter Lehmziegelversturz
 Inst. 12
Stratigraphie: Schicht 28, Schicht 3 g/h n.Ftgb.
Einmessung: O: 6,13 m; N: 14,50 m; T: 232,92 m
Verbleib: T. Šēḥ Ḥamad Grabungshaus

335

Fund-Nr.: SH 87/1525/0024
Gegenstand: Gefäßdeckel
Beschreibung: braun, eine Seite abgeflacht
 Fragment ohne Spitze
Maße: H: 4 cm; Ø: 7 cm
Material: Ton/Lehm
Funddatum: 26.08.1987
Fundumstände: Raum Q, Fs 1525/025
Stratigraphie: Schicht 28, Schicht 3 f n.Ftgb.
Einmessung: O: 7,64 m; N: 14,32 m; T: 233,06 m
Verbleib: T. Šēḥ Ḥamad Grabungshaus

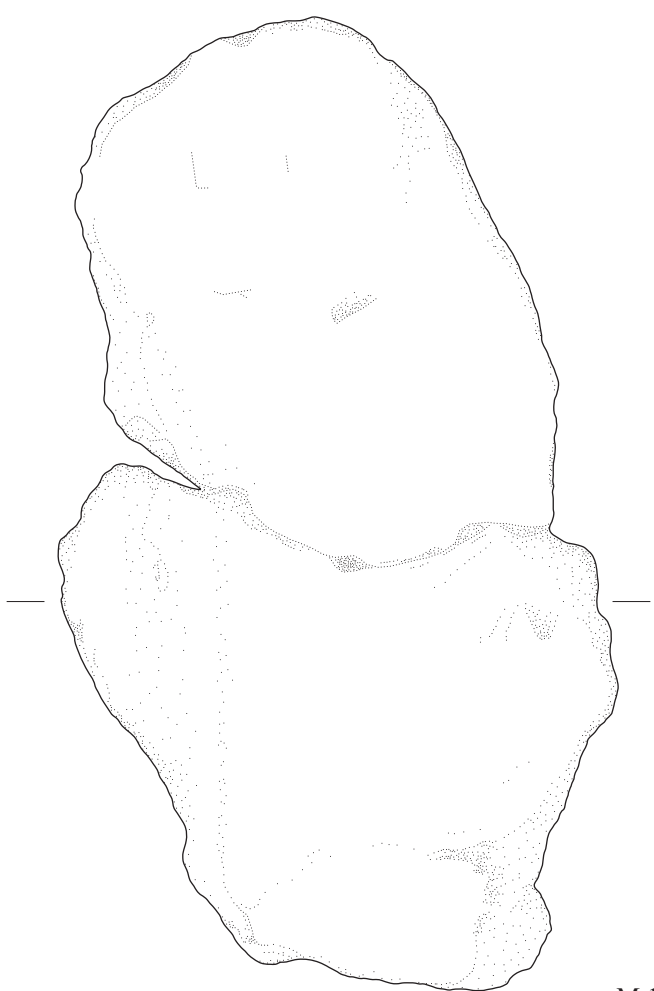


**336**

Fund-Nr.: SH 87/1525/0026
Gegenstand: Gefäßdeckel
Beschreibung: braun, eine Seite abgeflacht, abgesetzter
 Rand
 Fragment ohne Spitze
Maße: H: 4,5 cm; Ø: 10 cm
Material: Ton/Lehm
Funddatum: 26.08.1987
Fundumstände: Raum Q, Fs 1525/025
Stratigraphie: Schicht 28, Schicht 3 f n.Ftgb.
Einmessung: O: 7,70; N: 12,33; T: 233,21
Verbleib: T. Šēḥ Ḥamad Grabungshaus



337

Fund-Nr.: SH 80/1527/0082
Gegenstand: Gefäßdeckel?
Beschreibung: dunkelbraun, flach, abgerundetes Lehmstück mit gerundeter Rille, sekundär gebrannt
 2 Fragmente
Maße: H: 5 cm; L: 26 cm; B: 15 cm
Material: Ton/Lehm
Funddatum: 17.09.1980
Fundumstände: Raum A, südlich von Mauer M 87, brauner Lehmziegelschutt
Stratigraphie: Schicht 28
Einmessung: O: 12,76 m; N: 16,10 m; T: 232,97 m
Verbleib: National Museum Deir az-Zor, nicht registriert; z.Zt. Berlin



M 1:2

338

Fund-Nr.: SH 87/1525/0007
Gegenstand: Gefäßpfropfen
Beschreibung: braun, eine Seite abgeflacht, abgesetzter Rand, kegelförmig, mit Rissen
 Fragment
Maße: H: 3,5 cm; Ø: 4,7 cm
Material: Ton/Lehm
Funddatum: 26.08.1987
Fundumstände: Raum Q, Fs 1525/024
Stratigraphie: Schicht 28, Schicht 3 f n.Ftgb.
Einmessung: O: 7,80 m; N: 13,20 m; T: 233,15 m
Verbleib: T. Šēḫ Ḥamad Grabungshaus



339

Fund-Nr.: SH 81/1527/0255

Gegenstand: Gefäßdeckel

Beschreibung: braun, Oberseite abgeflacht, Unterseite gerundet, zentrale Durchlochung, Auflagerand
Fragment

Maße: H: 3,8 cm; L: 9,3 cm; B: 8,0 cm

Material: Ton/Lehm


Funddatum: 15.10.1981

Fundumstände: Raum A, vor Mauer M 21, rötlicher Lehmziegelschutt, fest mit Asche

Stratigraphie: Schicht 28

Einmessung: O: 10,44 m; N: 16,74 m; T: 232,15 m

Verbleib: T. Šēḥ Ḥamad Grabungshaus

**340**

Fund-Nr.: SH 82/1527/0219

Gegenstand: Deckel?

Beschreibung: braun, gerundet, Schmauchspuren
Fragment

Maße: H: 4 cm; L: 10 cm; B: 7 cm

Material: Ton/Lehm

Funddatum: 14.09.1982

Fundumstände: Raum A, Testschnitt T 1527/I/27, an Mauer M 7/8, Fs 1527/004, rötlicher Lehmziegelschutt mit viel Asche und Scherben

Stratigraphie: Schicht 28


Einmessung: O: 13,25 m; N: 15,55 m; T: 232,84 m

Verbleib: T. Šēḥ Ḥamad Grabungshaus



341

Fund-Nr.: SH 81/1527/0152
Gegenstand: Gefäßdeckel
Beschreibung: hellbraun bis braun, scheibenartig, eine geglättete Seite, Rückseite gerundet, an einer Randseite abgeflacht, Rand teilweise abgebrochen, häckselgemagert, sekundär gebrannt, Schmauchspuren
 Fragment
Maße: H: 5,2 cm; L: 7,35 cm; B: 6,9 cm
Material: Ton/Lehm
Funddatum: 11.10.1981
Fundumstände: Raum A, Mauer M 21, Lehmziegelschutt mit heller Asche
Stratigraphie: Schicht 28
Einmessung: O: 10,32 m; N: 17,91 m; T: 232,64 m
Verbleib: T. Šēḫ Ḥamad Grabungshaus



342


Fund-Nr.: SH 87/1525/0054
Gegenstand: Gefäßdeckel?
Beschreibung: braun, eine Seite abgefacht, diskusförmig, tief eingedrückte Rille
 2 Fragmente
Material: Ton/Lehm
Funddatum: 25.08.1987
Fundumstände: Raum Q, Fs 1525/036, aus lockerer Lehmziegelschutterde unter blauer Asche Fs 1525/034, neben Knochenlage Fs 1525/035
Stratigraphie: Schicht 28, Schicht 3 f n.Ftgb.
Einmessung: O: 7,00 m; N: 12,87 m; T: 232,37 m
Verbleib: T. Šēḫ Ḥamad Grabungshaus



M 1:2

343

Fund-Nr.: SH 80/1527/0164
Gegenstand: Gefäßdeckel
Beschreibung: 10 Fragmente
Material: Ton/Lehm
Funddatum: 21.09.1980
Fundumstände: Raum A, südlich von Mauer M 87,
 heller Lehmziegelschutt an
 Mauer M 7/8
Stratigraphie: Schicht 28
Einmessung: O: 12,90 m; N: 15,65 m; T: 232,10 m
Verbleib: National Museum Deir az-Zor,
 nicht registriert; z.Zt. Berlin

**344**

Fund-Nr.: SH 82/1527/0752
Gegenstand: Gefäßdeckel
Beschreibung: Fragment
Maße: H: 6 cm; L: 12 cm; B: 9,0 cm
Material: Ton (Lehm mit Häcksel gemagert)
Funddatum: 20.09.1982
Fundumstände: Raum A, Testschnitt T 1527/I/28, an Mauer M 7/8,
 aus bräunlichem Lehmziegelschutt mit wenig
 Asche Fs 1527/004
Stratigraphie: Schicht 28
Einmessung: O: 13,35 m; N: 16,07 m; T: 232,27 m
Verbleib: T. Šēḫ Ḥamad Grabungshaus

345

Fund-Nr.: SH 80/1527/0326
Gegenstand: Gefäßdeckel
Beschreibung: konisch geformt
 Fragment
Maße: H: 9 cm; L: 12 cm; B: 11 cm
Material: Ton/Lehm
Fundumstände: Raum A, südlich Mauer M 87, dunkelbraune
 Branderde
Stratigraphie: Schicht 28
Einmessung: O: 12,00 m; N: 15,70 m; T: 232,56 m
Verbleib: T. Šēḫ Ḥamad Grabungshaus

346

Fund-Nr.: SH 87/1525/0038
Gegenstand: Gefäßdeckel
Beschreibung: braun, eine Seite abgeflacht, kegelförmig, abgesetzter Rand nahezu vollständig
Maße: H: 7,5 cm; Ø: 13 cm
Material: Ton/Lehm
Funddatum: 25.08.1987
Fundumstände: Raum Q, Fs 1525/025
Stratigraphie: Schicht 28, Schicht 3 f n.Ftgb.
Einmessung: O: 8,34 m; N: 12,56 m; T: 232,97
Verbleib: T. Šēḫ Ḥamad Grabungshaus

348

Fund-Nr.: SH 84/1525/0205
Gegenstand: Gefäßdeckel
Beschreibung: braun, eine Seite abgeflacht
Fragment ohne Spitze
Maße: H: 7,3 cm, Ø: 11,8 cm
Material: Ton/Lehm
Funddatum: 13.10.1984
Fundumstände: Raum Q, Fs 1525/026, unter Versturzziiegeln vor Mauer M 96
Stratigraphie: Schicht 28, Schicht 3 g/h n.Ftgb.
Einmessung: O: 5,25 m; N: 13,15 m; T: 232,80 m
Verbleib: T. Šēḫ Ḥamad Grabungshaus

350

Fund-Nr.: SH 87/1525/0035
Gegenstand: Gefäßdeckel
Beschreibung: braun, kegelförmig
Fragment der Spitze
Maße: H: 4 cm; Ø: 5,5 cm
Material: Ton/Lehm
Funddatum: 27.08.1987
Fundumstände: Raum Q, Fs 1525/025
Stratigraphie: Schicht 28, Schicht 3 f n.Ftgb.
Einmessung: O: 7,41 m; N: 13,45 m; T: 232,96 m
Verbleib: T. Šēḫ Ḥamad Grabungshaus

352

Fund-Nr.: SH 84/1525/0217
Gegenstand: Gefäßdeckel
Beschreibung: braun
Fragment, weitgehend zerstört
Maße: H: 8 cm; Ø: 14,2 cm
Material: Ton/Lehm
Funddatum: 14.10.1984
Fundumstände: Raum Q, Fs 1525/026, direkt an Mauer M 95, in Lehmziegelversturz
Stratigraphie: Schicht 28, Schicht 3 g/h n.Ftgb.
Einmessung: O: 5,95 m; N: 15,05 m; T: 233,09 m
Verbleib: T. Šēḫ Ḥamad Grabungshaus

347

Fund-Nr.: SH 87/1525/0043
Gegenstand: Gefäßdeckel
Beschreibung: braun, kegelförmig
Fragment der Spitze
Maße: H: 6 cm; Ø: 7 cm
Material: Ton/Lehm
Funddatum: 27.08.1987
Fundumstände: Raum Q, Fs 1525/025
Stratigraphie: Schicht 28, Schicht 3 f n.Ftgb.
Einmessung: O: 8,46 m; N: 12,27 m; T: 232,95 m
Verbleib: T. Šēḫ Ḥamad Grabungshaus

349

Fund-Nr.: SH 87/1525/0014
Gegenstand: Gefäßdeckel
Beschreibung: braun, kegelförmig
Fragment der Spitze
Maße: H: 8,7 cm; Ø: 8,1 cm
Material: Ton/Lehm
Funddatum: 27.08.1987
Fundumstände: Raum Q, Fs 1525/025
Stratigraphie: Schicht 28, Schicht 3 f n.Ftgb.
Einmessung: O: 8,34 m; N: 12,72 m; T: 233,23 m
Verbleib: T. Šēḫ Ḥamad Grabungshaus

351

Fund-Nr.: SH 87/1525/0028
Gegenstand: Gefäßdeckel
Beschreibung: braun, eine Seite abgeflacht
Fragment ohne Spitze
Maße: H: 3,5 cm; Ø: 9 cm
Material: Ton/Lehm
Funddatum: 27.08.1987
Fundumstände: Raum Q, Fs 1525/025
Stratigraphie: Schicht 28, Schicht 3 f n.Ftgb.
Einmessung: O: 8,00 m; N: 12,40 m; T: 233,07 m
Verbleib: T. Šēḫ Ḥamad Grabungshaus

353

Fund-Nr.: SH 84/1525/0226
Gegenstand: Gefäßdeckel
Beschreibung: braun
2 Fragmente
Maße: H: 12,8 cm; L: 9 cm; B: 7,8 cm
Material: Ton/Lehm
Funddatum: 18.10.1984
Fundumstände: Raum Q, Fs 1525/026, unter Versturz Inst. 12
Stratigraphie: Schicht 28, Schicht 3 g/h n.Ftgb.
Einmessung: O: 5,84 m; N: 14,32 m; T: 232,96 m
Verbleib: T. Šēḫ Ḥamad Grabungshaus

354

Fund-Nr.: SH 80/1527/0236
Gegenstand: Gefäßdeckel
Beschreibung: Fragment
Maße: H: 3,5 cm; L: 10 cm; B: 8 cm
Material: Ton/Lehm
Funddatum: 28.09.1980
Fundumstände: Raum A, südlich von Mauer M 87, Südwestecke, heller Lehmziegelschutt
Stratigraphie: Schicht 28
Einmessung: O: 10,29 m; N: 16,20 m; T: 233,01 m
Verbleib: T. Šēḥ Ḥamad Grabungshaus

356

Fund-Nr.: SH 80/1527/0267
Gegenstand: Gefäßdeckel
Beschreibung: Fragment
Maße: H: 5 cm; L: 11 cm; B: 10 cm
Material: Ton/Lehm
Funddatum: 30.09.1980
Fundumstände: Raum A, südlich von Mauer M 87, heller Lehmziegelschutt in Mauer M 21
Stratigraphie: Schicht 28
Einmessung: O: 10,22 m; N: 17,59 m; T: 232,78 m
Verbleib: T. Šēḥ Ḥamad Grabungshaus

358

Fund-Nr.: SH 80/1527/0157
Gegenstand: Gefäßdeckel
Beschreibung: Fragment
Maße: L: 8 cm; B: 10 cm
Material: Ton/Lehm
Funddatum: 21.09.2008
Fundumstände: Raum A, südlich von Mauer M 87, heller Lehmziegelschutt
Stratigraphie: Schicht 28
Einmessung: O: 10,34 m; N: 16,57 m; T: 232,85 m
Verbleib: T. Šēḥ Ḥamad Grabungshaus

360

Fund-Nr.: SH 80/1527/0137
Gegenstand: Gefäßdeckel
Beschreibung: Fragment
Maße: H: 3 cm; L: 6 cm; B: 5 cm
Material: Ton/Lehm
Funddatum: 20.09.1980
Fundumstände: Raum A, südlich von Mauer M 87, schwarzbraune Branderde
Stratigraphie: Schicht 28
Einmessung: O: 12,38 m; N: 16,16 m; T: 232,84 m
Verbleib: T. Šēḥ Ḥamad Grabungshaus

355

Fund-Nr.: SH 80/1527/0253
Gegenstand: Gefäßdeckel
Beschreibung: Fragment
Maße: H: 5,5 cm; L: 24 cm; B: 15 cm
Material: Ton/Lehm
Funddatum: 29.09.1980
Fundumstände: Raum A, südlich von Mauer M 87, heller Lehmziegelschutt mit Branderde
Stratigraphie: Schicht 28
Einmessung: O: 10,40 m; N: 17,35 m; T: 232,80 m
Verbleib: T. Šēḥ Ḥamad Grabungshaus

357

Fund-Nr.: SH 80/1527/0307
Gegenstand: Gefäßdeckel
Beschreibung: Fragment
Maße: H: 5 cm; L: 9 cm; B: 5,5 cm
Material: Ton/Lehm
Funddatum: 01.10.1980
Fundumstände: Raum A, südlich von Mauer M 87, Nordwestecke, Lehmziegelschutt, Siebfund
Stratigraphie: Schicht 28
Verbleib: T. Šēḥ Ḥamad Grabungshaus

359

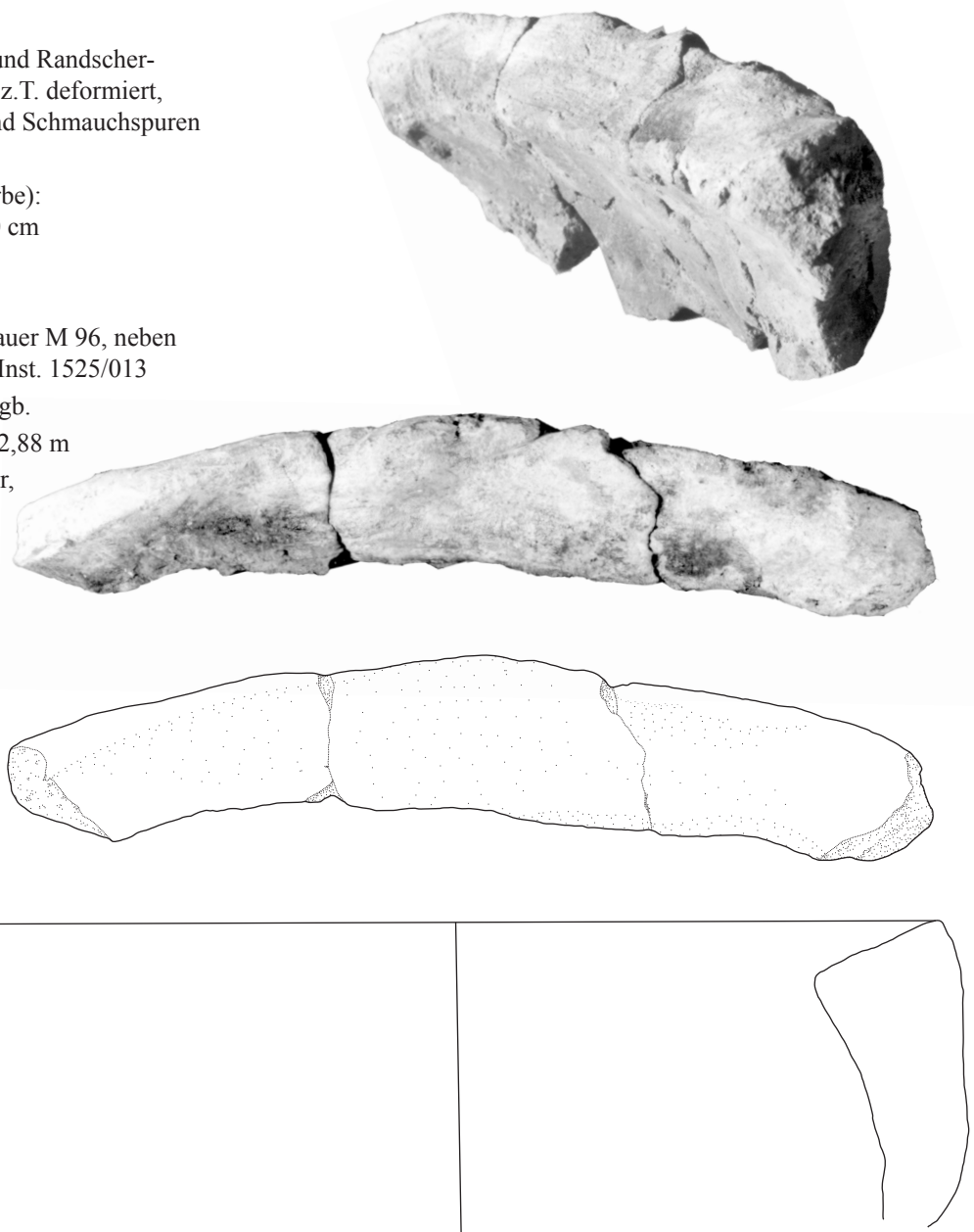
Fund-Nr.: SH 80/1527/0193
Gegenstand: Gefäßdeckel
Beschreibung: Fragment
Maße: H: 4 cm; L: 5 cm; B: 8,5 cm
Material: Ton/Lehm
Funddatum: 22.09.1980
Fundumstände: Raum A, südlich von Mauer M 87, dunkelbraune Branderde
Stratigraphie: Schicht 28
Einmessung: O: 12,36 m; N: 16,68 m; T: 232,80 m
Verbleib: T. Šēḥ Ḥamad Grabungshaus

361

Fund-Nr.: SH 80/1527/0128
Gegenstand: Gefäßdeckel
Beschreibung: 2 Fragmente
Maße: H: 4 cm; L: 9,5 cm; B: 4,5 cm
Material: Ton/Lehm
Funddatum: 20.09.1980
Fundumstände: Raum A, südlich von Mauer M 87, heller Lehmziegelschutt
Stratigraphie: Schicht 28
Einmessung: O: 10,32 m; N: 16,68 m; T: 232,83 m
Verbleib: T. Šēḥ Ḥamad Grabungshaus

362


Fund-Nr.: SH 84/1525/0202
Gegenstand: 61 Scherben
Beschreibung: rötlich braun, beige, Bauch- und Randscherben unterschiedlicher Größe, z.T. deformiert, sekundär gebrannt, Brand- und Schmauchspuren
 Fragmente
Maße: größtes Fragment (Randscherbe):
 H: 8,6 cm; L: 24,8 cm; B: 4,0 cm
Material: Ton/Lehm
Funddatum: 11.10.1984
Fundumstände: Raum Q, Fs 1525/026 vor Mauer M 96, neben FNr. 201, 18 cm über Boden Inst. 1525/013
Stratigraphie: Schicht 28, Schicht 3 g/h n.Ftgb.
Einmessung: O: 5,23 m; N: 12,98 m; T: 232,88 m
Verbleib: National Museum Deir az-Zor, nicht registriert, Tall Šēḫ Ḥamad Magazin

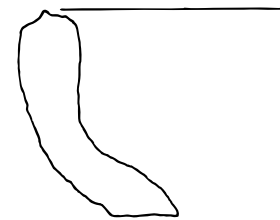
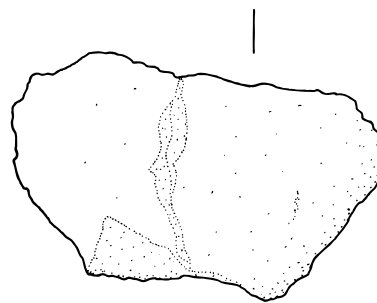


M 1:2

363

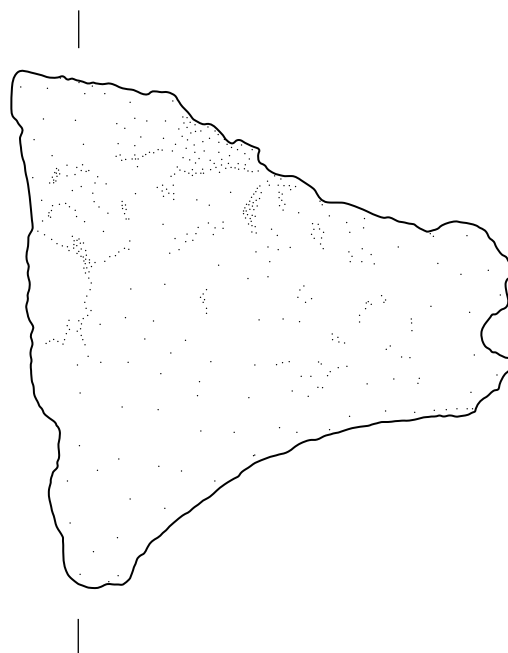


Fund-Nr.: SH 82/1527/0197
Gegenstand: Miniaturgefäß?
Beschreibung: braun, handgemacht, sekundär gebrannt
 Fragment (Rundboden)
Maße: H: 4 cm; Ø: 5 cm
Material: Ton (Lehm)
Funddatum: 14.09.1982
Fundumstände: Raum A, Testschnitt T 1527/I/27, rötlicher Lehmziegelschutt mit viel Asche und Scherben Fs 1527/004
Stratigraphie: Schicht 28
Einmessung: O: 13,10 m; N: 15,50 m; T: 232,27 m
Verbleib: National Museum Deir az-Zor, nicht registriert; z.Zt. Berlin



364*Fund-Nr.:* SH 87/1525/0018*Gegenstand:* 4 Scherben*Beschreibung:* rötlich braun, sekundär gebrannt, zwei mit poröser, rauer Oberfläche und häckselgemergert, eine mit feinerer, glatterer Oberfläche und vermtl. kalkgemagert
Fragmente (eine Rand- und zwei Bauchscherben)*Maße:*
Randscherbe: H: 3,0 cm; L: 5,1 cm; B: 1,7 cm
Scherbe Miniaturgefäß: H: 2,9 cm; L: 4,9 cm; B: 2,3 cm
Bauchscherbe: H: 5,4 cm; L: 3,5 cm; B: 2,1 cm*Material:* Ton/Lehm*Funddatum:* 24.05.1987*Fundumstände:* Raum Q, Fs 1525/024 und Fs 1525/025*Stratigraphie:* Schicht 28*Verbleib:* National Museum Deir az-Zor, nicht registriert,
Tall Šēḥ Ḥamad Magazin

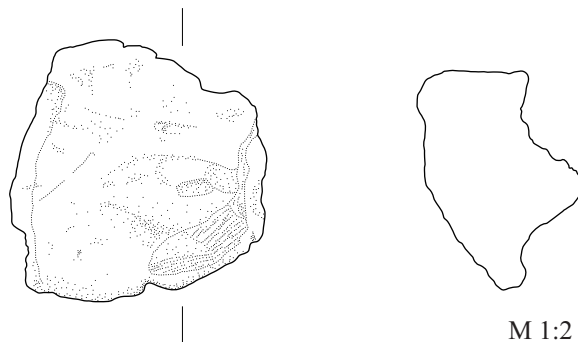

365

Fund-Nr.: SH 82/1527/0246
Gegenstand: Objekt
Beschreibung: rotbraun bis dunkelbraun, porös, häckselgemagert, sekundär gebrannt, mit Holzabdruck, geflachte Unterseite, Brand- und Schmauchspuren
 Fragment (Teil der Deckenkonstruktion?)
Maße: H: 6,5 cm; L: 7,8 cm; B: 6,8 cm
Material: Ton/Lehm
Funddatum: 15.09.1982
Fundumstände: Raum A, Testschnitt T 1527/I/27, dunkelbrauner Lehmziegelschutt mit viel Asche Fs 1527/004
Stratigraphie: Schicht 28
Einmessung: O: 12,83 m; N: 15,25 m; T: 232,52 m
Verbleib: National Museum Deir az-Zor, nicht registriert, Tall Šēḫ Ḥamad Magazin

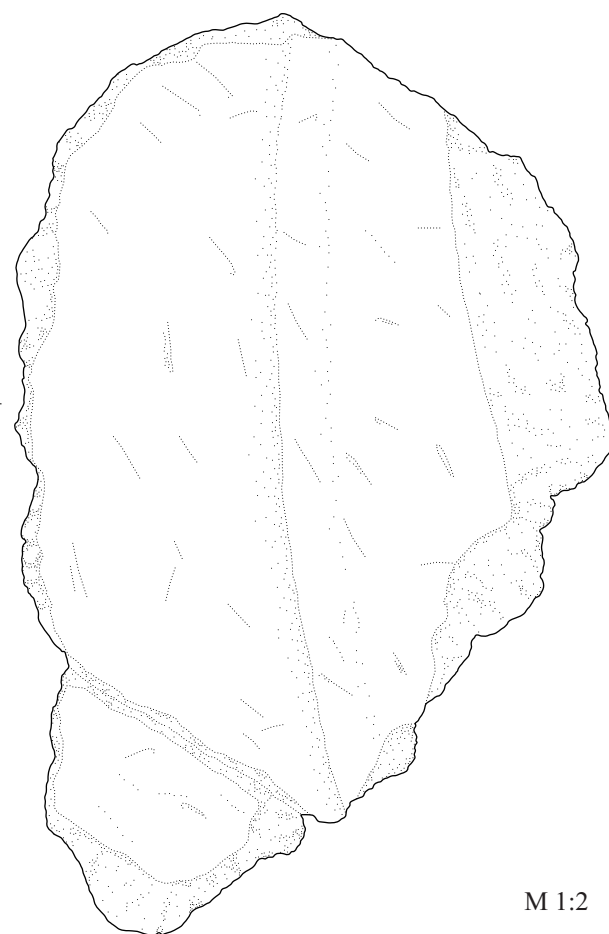
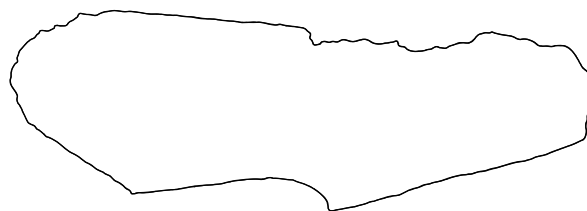


366

Fund-Nr.: SH 80/1527/0385
Gegenstand: Objekt
Beschreibung: dunkelbraun, unregelmäßige Oberfläche und Form, häckselgemagert, sekundär gebrannt, Fragment (Lehmziegel oder -putz)
Maße: H: 4,4 cm; L: 6,8 cm; B: 6,3 cm
Material: Ton/Lehm
Funddatum: 05.10.1980
Fundumstände: Raum A, südlich von Mauer M 87
Stratigraphie: Schicht 28
Verbleib: National Museum Deir az-Zor, nicht registriert, Tall Šēḫ Ḥamad Magazin




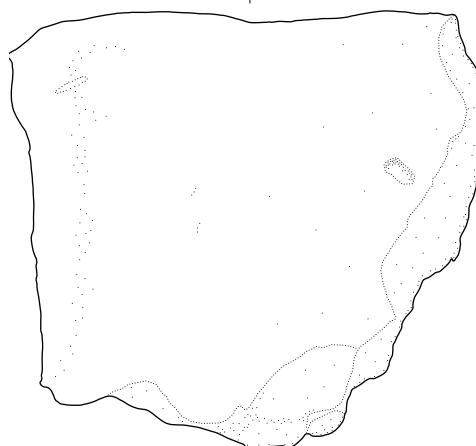
M 1:2

367*Fund-Nr.:* SH 80/1527/0229*Gegenstand:* Objekt*Beschreibung:* rötlich braun, geglättete Oberfläche an zwei Seiten, an Außenseite leicht gerunderter Absatz, häckselgemagert, Fragment (einer Installation ?)*Maße:* H: 15,8 cm; L: 24,9 cm; B: 5,0 cm*Material:* Ton/Lehm*Funddatum:* 28.09.1980*Fundumstände:* Raum A, Südwestecke, südlich von Mauer M 87, heller Lehmziegelschutt*Stratigraphie:* Schicht 28*Einmessung:* O: 10,12 m; N: 16,46 m; T: 233,01 m*Verbleib:* National Museum Deir az-Zor, nicht registriert, Tall Šēḥ Ḥamad Magazin

M 1:2

368

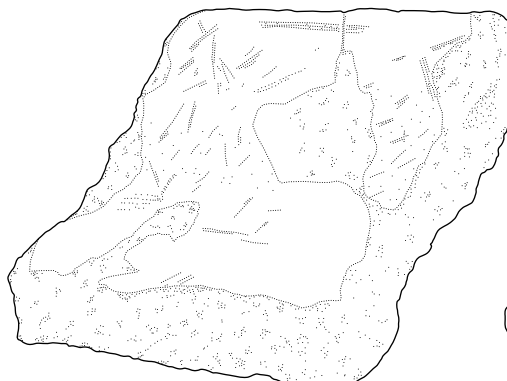
Fund-Nr.: SH 80/1527/0384
Gegenstand: Objekt
Beschreibung: braun, beige, schwarz, vom unteren Ende zum oberen (horizontaler) Rand aus innen und außen konvex, vertikaler Rand erhalten, sekundär gebrannt
 Fragment (Teil einer Installation)
Maße: H: 12,15 cm; L: 11,21 cm; B: 5,5 cm
Material: Ton/Lehm
Funddatum: 05.10.1980
Fundumstände: Raum A, Südostecke, südlich von Mauer M 87, heller Lehmziegelschutt, Siebfund
Stratigraphie: Schicht 28
Verbleib: National Museum Deir az-Zor, nicht registriert, Tall Šēḫ Ḥamad Magazin



M 1:2

369

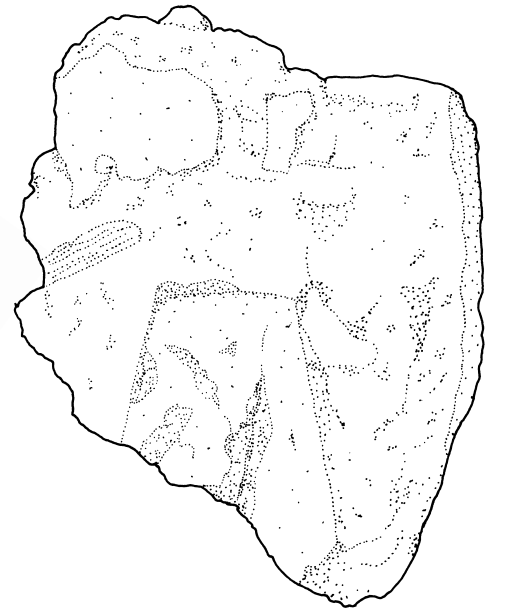
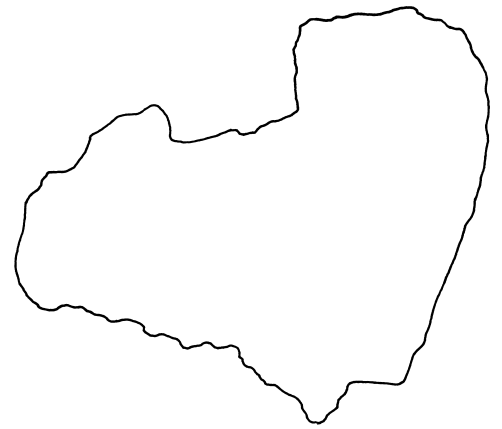
Fund-Nr.: SH 84/1525/0136
Gegenstand: Gefäßständer(?)
Beschreibung: braun, Oberfläche geglättet mit Rand, häckselgemagert, Außenseite konvex, Innenseite konkav, sekundär gebrannt, Unterseite relativ eben
 Fragment (Rand einer Installation, die auf Ebenem aufsaß (Lehmziegel?))
Maße: H: 9,7 cm; L: 13,3 cm; B: 7,1 cm
Material: Ton/Lehm
Funddatum: 29.09.1984
Fundumstände: Raum Q, Fs 1525/007
Stratigraphie: Schicht 28, Schicht 3 c n.Ftgb.
Einmessung: O: 8,06 m; N: 13,03 m; T: 234,60 m
Verbleib: National Museum Deir az-Zor, nicht registriert, Tall Šēḫ Ḥamad Magazin




M 1:2

370*Fund-Nr.:* SH 84/1525/0156*Gegenstand:* Objekt*Beschreibung:* braun, porös, eine Seite konvex geformt, im Innern eckiger Abdruck, leicht sekundär gebrannt, Brand- und Schmauchspuren

Fragment

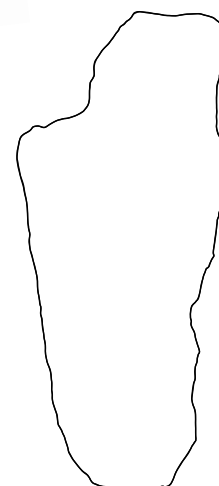
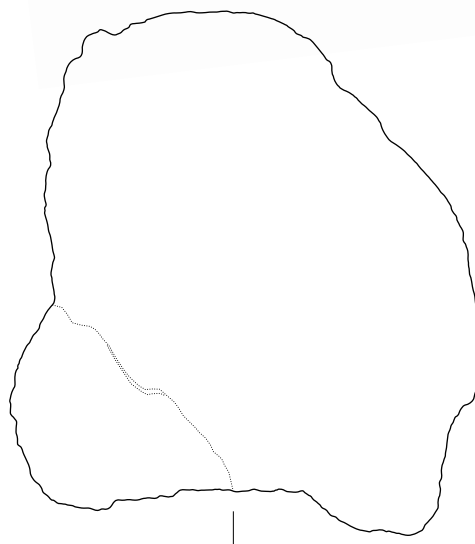
Maße: H: 5,75 cm; L: 7,3 cm; B: 5,1 cm*Material:* Ton / Lehm*Funddatum:* 01.10.1984*Fundumstände:* Raum Q, Fs 1525/015*Stratigraphie:* Schicht 28, Schicht 3 c n.Ftgb.*Einmessung:* O: 8,45 m; N: 13,15 m; T: 234,50 m*Verbleib:* National Museum Deir az-Zor, nicht registriert, Tall Šēḥ Ḥamad Magazin**371***Fund-Nr.:* SH 82/1525/0016*Gegenstand:* 6 Objekte*Beschreibung:* gemagert, braun (bis schwarz), unterschiedlich geformt, sekundär gebrannt, Schmauch- und Brandspuren (eines vermtl. Ummantelung eines Gefäßes; ein anderes weist an Oberfläche vegetable Abdrücke auf)

Fragmente

Material: Ton/Lehm*Funddatum:* 03.10.1982*Fundumstände:* Raum Q, Testschnitt T 1525/IV/05, Fs 1525/004*Stratigraphie:* Schicht 28, Schicht 3 c n.Ftgb.*Verbleib:* National Museum Deir az-Zor, nicht registriert, Tall Šēḥ Ḥamad Magazin

372

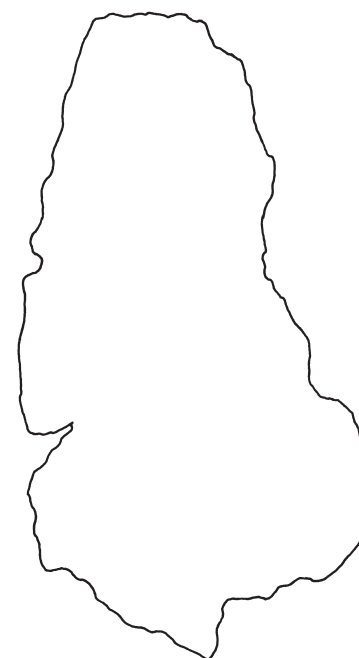
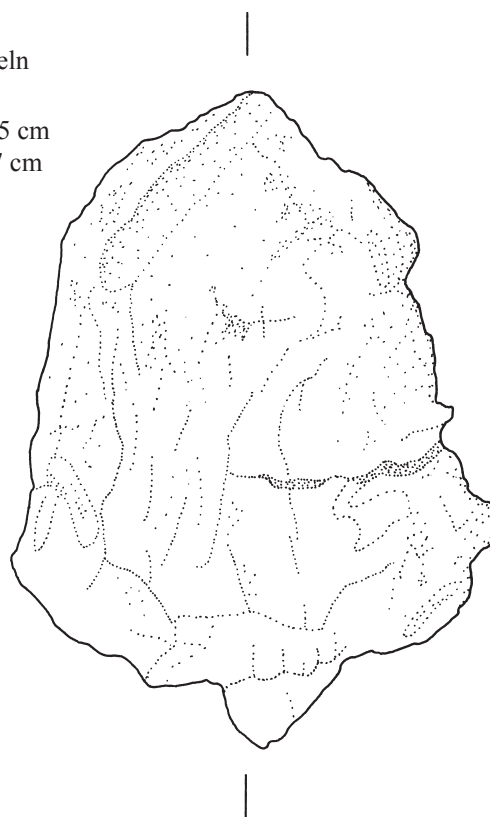
Fund-Nr.: SH 82/1527/0287
Gegenstand: Objekt
Beschreibung: sekundär gebrannt, häckselgemagert, Brand- und Kalzinierungsspuren
 Fragment
Maße: H: 5,7 cm; L: 14,0 cm; B: 5,7 cm
Material: Ton/Lehm
Funddatum: 18.09.1982
Fundumstände: Raum A, Testschnitt T 1527/I/27, bräunlicher Lehmziegelschutt, wenig Asche, Fs 1527/004
Stratigraphie: Schicht 28
Einmessung: O: 12,92 m; N: 16,58 m; T: 232,53 m
Verbleib: National Museum Deir az-Zor, nicht registriert, Tall Šēḫ Ḥamad Magazin



M 1:2

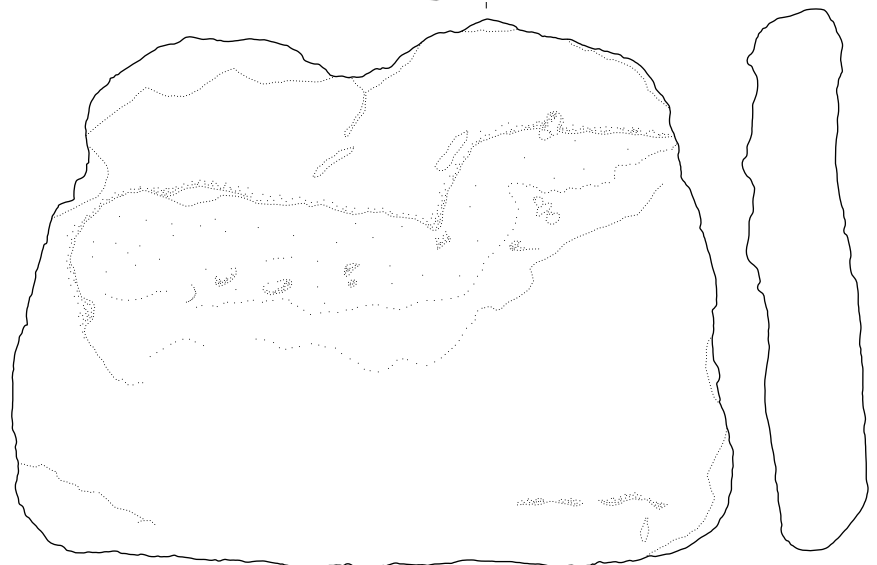

373

Fund-Nr.: SH 80/1527/0143
Gegenstand: 2 Objekte
Beschreibung: dunkelbraun bis schwarz, unregelmäßige Oberfläche, keine Originaloberfläche, sekundär gebrannt, häckselgemagert, Brand- und Schmauchspuren
 Fragmente (Innenmaterial von Lehmziegeln oder -verputz)
Maße: Fragment 1: H: 4,55 cm; L: 8,5 cm; B: 6,5 cm
 Fragment 2 H: 6,45 cm; L: 6,5 cm; B: 4,7 cm
Material: Ton/Lehm
Funddatum: 20.09.1980
Fundumstände: Raum A, südlich von Mauer M 87, schwarz-braune Branderde
Stratigraphie: Schicht 28
Einmessung: O: 11,04 m; N: 16,30 m; T: 232,88 m
Verbleib: National Museum Deir az-Zor, nicht registriert, Tall Šēḫ Ḥamad Magazin

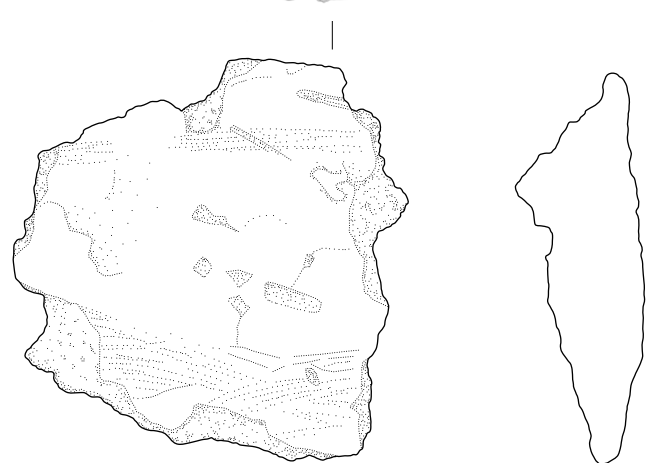


374*Fund-Nr.:* SH 80/1527/0230*Gegenstand:* Objekt*Beschreibung:* beige braun, unregelmäßige Oberfläche, Form der Scherbe leicht verdreht, sekundär gebrannt

Fragment (Keramikscherbe mit Lehmputz)

Maße: H: 14,0 cm; L: 19,0 cm; B: 3,7 cm*Material:* Ton/Lehm*Funddatum:* 28.09.1980*Fundumstände:* Raum A, südlich von Mauer M 87, Südwestecke, heller Lehmziegelschutt*Stratigraphie:* Schicht 28*Einmessung:* O: 10,27 m; N: 16,40 m; T: 233,01 m*Verbleib:* National Museum Deir az-Zor, nicht registriert, Tall Šēḥ Ḥamad Magazin

M 1:2

375*Fund-Nr.:* SH 84/1525/0054*Gegenstand:* Objekt*Beschreibung:* rötlich-braun, häckselgemagert, eine Seite konvex geformt, andere Seiten unregelmäßig
Fragment (Teil der Deckenverputzes? oder Teil einer Aufbewahrungsinstitution)*Maße:* H: 10,3 cm; L: 10,5 cm; B: 3,85 cm*Material:* Ton/Lehm*Funddatum:* 02.09.1984*Fundumstände:* Raum Q, Fs 1525/008*Stratigraphie:* Schicht 28 Schicht 3 c n.Ftgb.*Einmessung:* O: 6,40 m; N: 12,65 m; T: 234,62 m*Verbleib:* National Museum Deir az-Zor, nicht registriert, Tall Šēḥ Ḥamad Magazin

M 1:2

376

Fund-Nr.: SH 81/1527/0301

Gegenstand: Objekt

Beschreibung: braun, rund, eine Seite abgeflacht, andere Seite nach innen eingedrückt, Ränder eingerissen, sekundär gebrannt, Schmauchspuren

Maße: H: 1,5 cm; Ø: 6,5 cm

Material: Lehm

Funddatum: 20.10.1981

Fundumstände: Raum A, auf rosa-weißlicher Schicht, Raummitte, Siebfund

Stratigraphie: Schicht 28

Verbleib: T. Šēḫ Ḥamad Grabungshaus



377

Fund-Nr.: SH 82/1527/0017

Gegenstand: Objekt

Beschreibung: braun, häckselgemagert, eine gerade Kante, eine Seite abgeflacht, Schmauchspuren
Fragment

Maße: H: 4,5 cm; L: 8,5 cm; B: 8,5 cm

Material: Ton/Lehm

Funddatum: 16.08.1982

Fundumstände: Raum A, Fs 1527/004

Stratigraphie: Schicht 28

Einmessung: O: 10,50 m; N: 17,40 m; T: 231,94 m

Verbleib: T. Šēḫ Ḥamad Grabungshaus



378

Fund-Nr.: SH 82/1527/0234
Gegenstand: Objekt
Beschreibung: braun-grau, eine Seite abgeflacht,
andere Seite konkav
Fragment
Maße: H: 3 cm; L: 7 cm; B: 6 cm
Material: Ton/Lehm
Funddatum: 15.09.1982
Fundumstände: Raum A, Testschnitt T 1527/I/27,
an Mauer M 7/8, rötlicher
Lehmziegelschutt
Stratigraphie: Schicht 28
Einmessung: O: 13,10 m; N: 14,80 m; T: 232,85 m
Verbleib: T. Šeḥ Ḥamad Grabungshaus


**379**

Fund-Nr.: SH 80/1527/0083
Gegenstand: Objekt
Beschreibung: braun-beige, flach, häckselgemagert,
sekundär gebrannt
3 Fragmente
Material: Ton/Lehm
Funddatum: 17.09.1980
Fundumstände: Raum A, südlich, Mauer M 87, unter großem
Gefäßfragment an Mauer M 7,8
Stratigraphie: Schicht 28
Einmessung: O: 12,69 m; N: 15,65 m; T: 233,06 m
Verbleib: National Museum Deir az-Zor, nicht
registriert, Tall Šeḥ Ḥamad Magazin




380

Fund-Nr.: SH 84/1525/0175
Gegenstand: Objekt
Beschreibung: rotbraun bis braun, zwei unregelmäßige Oberflächen, anderen unregelmäßig, häckselgemagert, Brand- und Schmauchspuren
 Fragment
Maße: H: 4,5 cm; L: 3,4 cm; B: ca. 1,9 cm
Material: Ton /Lehm
Funddatum: 07.10.1984
Fundumstände: Raum Q, Fs 1525/023, Störung in Inst. 7 unter Inst. 11 an Mauer M 96
Stratigraphie: Schicht 28, Schicht 3 d n.Ftgb.
Verbleib: National Museum Deir az-Zor, nicht registriert, Tall Šēḫ Ḥamad Magazin




381

Fund-Nr.: SH 84/1525/0184
Gegenstand: 4 Objekte
Beschreibung: rötlich-braun bis schwarz, Tannurfragmente Innenseite konkav und geglättet, Außenseite konvex, sekundär gebrannt, z.T. Brand- und Schmauchspuren
 Fragmente (drei Tannurscherben, ein Lehmfragment mit Boden, zwei Seitenoberflächen und einem Rand)
Maße: größtes Tannurfrag.: H: 8,2 cm; L: 14,1 cm; B: 2,4 cm
 Lehmfragment: H: 4,9 cm; L: 9,2 cm; B: 3,4 cm
Material: Ton/Lehm
Funddatum: 08.10.1984
Fundumstände: Raum Q, Fs 1525/024
Stratigraphie: Schicht 28, Schicht 3 f n.Ftgb.
Verbleib: National Museum Deir az-Zor, nicht registriert, Tall Šēḫ Ḥamad Magazin



382


Fund-Nr.: SH 84/1525/0030
Gegenstand: Objekt
Beschreibung: braun, amorph
 Fragmente
Material: Ton/Lehm
Funddatum: 01.09.1984
Fundumstände: Raum Q, Testschnitt T 1525/IV/06, Fs 1525/008
Stratigraphie: Schicht 28, Schicht 3 c n.Ftgb.
Verbleib: National Museum Deir az-Zor, nicht registriert,
 z.Zt. Berlin

**383**

Fund-Nr.: SH 84/1525/0142
Gegenstand: Objekt
Beschreibung: braun, schwarz, eine Seite unregelmäßig mit der
 Hand geformt, andere Seite mit Abdruck einer
 glatten, Oberfläche mit Rand
 Fragment
Maße: H: 2,7 cm; L: 6,7 cm; B: 5 cm
Material: Ton/Lehm
Funddatum: 30.09.1984
Fundumstände: Raum Q, Fs 1525/008
Stratigraphie: Schicht 28, Schicht 3 c n.Ftgb.
Einmessung: O: 7,89 m; N: 14,12 m; T: 235,00 m
Verbleib: National Museum Deir az-Zor,
 nicht registriert, z.Zt. Berlin


**384**

Fund-Nr.: SH 84/1525/0161
Gegenstand: Objekt
Beschreibung: braun, amorph, Druckspuren von Fingern
 Fragment
Maße: H: 2,6 cm; L: 5,9 cm, B: 5,4 cm
Material: Ton/Lehm
Funddatum: 01.10.1984
Fundumstände: Raum Q, Fs 1525/015
Stratigraphie: Schicht 28, Schicht 3 c n.Ftgb.
Einmessung: O: 7,90 m; N: 12,12 m;
 T: 234,29 m
Verbleib: National Museum Deir az-Zor,
 nicht registriert, z.Zt. Berlin



385

Fund-Nr.: SH 82/1525/0026
Gegenstand: 24 Objekte
Beschreibung: braun, sekundär gebrannt, unterschiedlicher Form, unterschiedlicher Magerung, 14 davon mit einer abgeflachten Seite, Schmauch- und Brandspuren
 Fragmente ohne spezifische Funktionsmerkmale (eines könnte Deckelfragment sein; 10 könnten Tonverschlüsse sein)
Maße: Maße von: H: 2,2 cm; L: 2,1 cm; B: 0,6 cm bis H: 4,8 cm; L: 4,9 cm; B: 1,6 cm
Material: Ton/Lehm
Funddatum: 06.10.1982
Fundumstände: Raum Q, Testschnitt T 1525/IV/06, Fs 1525/007
Stratigraphie: Schicht 28, Schicht 3 c n.Ftgb.
Verbleib: National Museum Deir az-Zor, nicht registriert, Tall Šēḫ Ḥamad Magazin



M 1:2

386

Fund-Nr.: SH 82/1527/0174
Gegenstand: 13 Objekte
Beschreibung: häckselgemagerte sonnengetrocknete Lehmstücke ohne Besonderheiten
 Fragmente (vielleicht Putzreste; eines könnte Fragment eines Lehmdeckels sein)
Maße: Lehmdeckel: H: 3,2 cm; L: 12,2 cm; B: 8,3 cm
Material: Ton/Lehm
Funddatum: 13.09.1982
Fundumstände: Raum A, Testschnitt T 1527/I/27, Fs 1527/004, rötlicher Lehmziegelschutt mit Asche und vielen Scherben
Stratigraphie: Schicht 28
Einmessung: O: 12,70 m; N: 15,07 m; T: 232,95 m
Verbleib: National Museum Deir az-Zor, nicht registriert, Tall Šēḫ Ḥamad Magazin




M 1:4

387


Fund-Nr.: SH 81/1527/0302
Gegenstand: 6 Objekte
Beschreibung: braun beige, amorph, vereinzelt Absätze, Rundungen und Schilfabdrücke, Schmauchspuren
 Fragmente (Installation?)
Material: Lehm/Ton
Funddatum: 20.10.1981
Fundumstände: Raum A, Lehmziegelschutt und Ascheschicht, Siebfund
Stratigraphie: nicht stratifiziert
Verbleib: National Museum Deir az-Zor, nicht registriert; z.Zt. Berlin




M 1:2

388*Fund-Nr.:* SH 82/1527/0463*Gegenstand:* 16 Objekte*Beschreibung:* braun, sekundär gebrannt, unterschiedliche Oberflächenbeschaffenheit, einige Fragmente weisen Brand- und Schmauchspuren auf Fragmente (vier dieser Fragmente sind Ränder und eines ein Bodenfragment ungebrannter Keramik, die übrigen undefinierbar)*Maße:* Maße von H: 1,1 cm; L: 2,1 cm; B: 1,5 cm bis H: 1,55 cm; L: 4,7 cm; B: 3,5 cm*Material:* Ton*Funddatum:* 10.10.1982*Fundumstände:* Raum E, Testschnitt T 1527/III/15, T 1527/III/16, Versturz unter Fs 1527/342*Stratigraphie:* Schicht 28*Verbleib:* National Museum Deir az-Zor, nicht registriert, Tall Šēḥ Ḥamad Magazin

M 1:2

389*Fund-Nr.:* SH 82/1527/0172*Gegenstand:* 6 Objekte*Beschreibung:* braun, häckselgemagert, sekundär gebrannt, Schmauch- bzw. Brandspuren auf; einige Kalzinierungsspuren; eines besitzt eine abgeflachte Seite (wo es an einer Wand saß) und wie ein weiteres einen Rand Fragmente*Maße:* ein Fragment: H: 11,2 cm; L: 10,6 cm; B: 6,2 cm*Material:* Ton/Lehm*Funddatum:* 13.09.1982*Fundumstände:* Raum A, Testschnitt T 1527/I/27, an Mauer M 6, aus rötlichem Lehmziegelschutt mit Asche und Scherben*Stratigraphie:* Schicht 28*Einmessung:* O: 11,70 m; N: 15,07 m; T: 232,95 m*Verbleib:* National Museum Deir az-Zor, nicht registriert, Tall Šēḥ Ḥamad Magazin

M 1:4

390*Fund-Nr.:* SH 84/1525/0023*Gegenstand:* Objekte*Beschreibung:* braun, amorph Fragmente*Material:* Ton/Lehm*Funddatum:* 31.08.1984*Fundumstände:* Raum Q, Testschnitt T 1525/IV/06, Fs 1527/007*Stratigraphie:* Schicht 28, Schicht 3 c n.Ftgb.*Verbleib:* National Museum Deir az-Zor, nicht registriert, z.Zt. Berlin

391

Fund-Nr.: SH 84/1525/0057

Gegenstand: 8 Tannurscherben

Beschreibung: rötlich-braun, Innenseite konkav geglättet, Außenseite konvex, rauer, sekundär gebrannt, Brand- und Schmauchspuren
Fragmente

Maße: größtes Fragment: H: 7,4 cm;
L: 13,2 cm; B: ca. 3,2 cm

Material: Ton


Funddatum: 03.09.1984

Fundumstände: Raum Q, Fs 1525/009

Stratigraphie: Schicht 28, Schicht 3 c n.Ftgb.

Einmessung: O: 6,24 m; N: 13,70 m;
T: 234,49 m

Verbleib: National Museum Deir az-Zor, nicht registriert, Tall Šēḫ Ḥamad Magazin



392

Fund-Nr.: SH 84/1525/0239

Gegenstand: Tannurscherben

Beschreibung: Fragmente


Material: Ton

Funddatum: 20.10.1984

Fundumstände: Raum Q, erweiterter Testschnitt T 1525/IV/09, Fs 1525/025

Stratigraphie: Schicht 28, Schicht 3 f n.Ftgb.

Verbleib: T. Šēḫ Ḥamad Grabungshaus



393

Fund-Nr.: SH 84/1525/0150

Gegenstand: 5 Tannurscherben

Beschreibung: rotbraun, braun, Innenseite konkav und geglättet, andere unregelmäßig, sekundär gebrannt, Brand- und Schmauchspuren
Fragmente

Maße: größtes Fragment:
H: 7,6 cm; L: 10,6 cm; B: 4,1 cm


Material: Ton

Funddatum: 30.09.1984

Fundumstände: Raum Q, Fs 1525/008


Stratigraphie: Schicht 28, Schicht 3 c n.Ftgb.

Verbleib: National Museum Deir az-Zor, nicht registriert, Tall Šēḫ Ḥamad Magazin



394

Fund-Nr.: SH 82/1527/0224
Gegenstand: Tannurscherbe
Beschreibung: braun, Innenseite konkav geglättet, Außenseite konvex abgeplatzt, sekundär gebrannt
 Fragment
Maße: H: 3 cm; L: 7 cm; B: 7 cm
Material: Ton
Funddatum: 15.09.1982
Fundumstände: Raum A, Testschnitt T 1527/I/27, rötlicher Lehmziegelschutt mit viel Asche und Scherben
 Fs 1527/004
Stratigraphie: Schicht 28
Einmessung: O: 13,09 m; N: 16,47 m; T: 232,75 m
Verbleib: National Museum Deir az-Zor, nicht registriert, Tall Šēḥ Ḥamad Magazin

**395**


Fund-Nr.: SH 87/1525/0049
Gegenstand: Tannurscherbe?
Beschreibung: braun, flach, Unterseite profiliert
 Fragment
Maße: H: 1,2 cm; L: 5,7 cm; B: 5,1 cm
Material: Ton
Funddatum: 27.08.1987
Fundumstände: Raum Q, Fs 1525/033
Stratigraphie: Schicht 28, Schicht 3 f n.Ftgb.
Einmessung: O: 7,35 m; N: 12,23 m; T: 232,72 m
Verbleib: T. Šēḥ Ḥamad Grabungshaus

396

Fund-Nr.: SH 84/1525/0162
Gegenstand: 30 Tannurscherben
Beschreibung: rötlich-braun, braun, Innenseite konkav und geglättet, anderen Seiten unregelmäßig bzw konvex, sekundär gebrannt
 Fragmente
Maße: größtes Fragment: H: 6,7 cm; L: 6,7 cm; B: 2,5 cm
Material: Ton
Funddatum: 01.10.1984
Fundumstände: Raum Q, Fs 1525/015
Stratigraphie: Schicht 28, Schicht 3 c n.Ftgb.
Verbleib: National Museum Deir az-Zor, nicht registriert, Tall Šēḥ Ḥamad Magazin

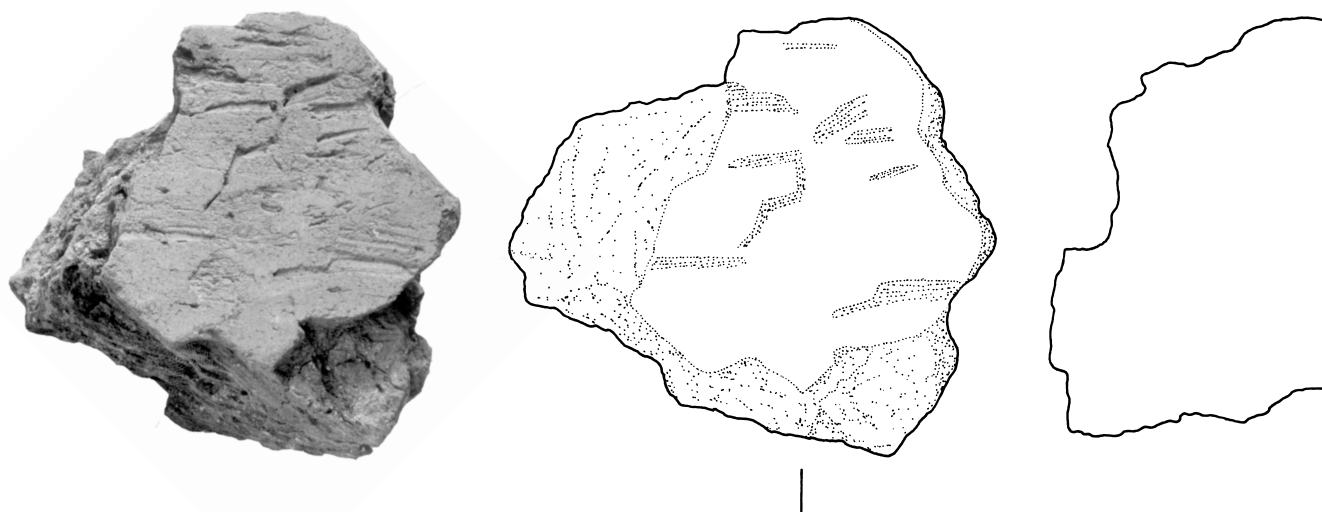
397

Fund-Nr.: SH 84/1525/0031
Gegenstand: Tannurscherben
Beschreibung: rötlich braun, braun, glatte konkave Innenseite, andere Seiten unregelmäßig, sekundär gebrannt
 Fragment (in zwei Stücken)
Maße: H: 4,0 cm; L: 5,85 cm; B: 3,0 cm
Material: Ton
Funddatum: 01.09.1984
Fundumstände: Raum Q, Testschnitt T 1525/IV/06, Fs 1525/009
Stratigraphie: Schicht 28, Schicht 3 c n.Ftgb.
Einmessung: O: 7,42 m; N: 12,19 m; T: 234,27 m
Verbleib: National Museum Deir az-Zor, nicht registriert, Tall Šēḥ Ḥamad Magazin



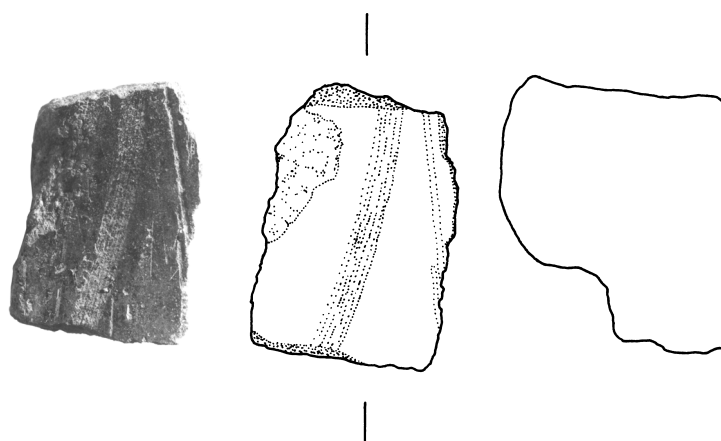
398

Fund-Nr.: SH 84/1525/0046
Gegenstand: Tannurscherbe
Beschreibung: rötlich-braun, glatte konkave Innenseite, andere Seiten unregelmäßig, sekundär gebrannt
 Fragment
Maße: H: 5,4 cm; L: 6,5 cm; B: 3,6 cm
Material: Ton
Funddatum: 02.09.1984
Fundumstände: Raum Q, Fs 1525/007 an Mauer M 95
Stratigraphie: Schicht 28, Schicht 3 c n.Ftgb.
Einmessung: O: 6,76 m; N: 14,47 m; T: 234,66 m
Verbleib: National Museum Deir az-Zor, nicht registriert, Tall Šēḫ Ḥamad Magazin



399

Fund-Nr.: SH 84/1525/0111
Gegenstand: Tannurscherbe
Beschreibung: rotbraun, braun Innenseite konkav und geglättet, sekundär gebrannt
 Fragment
Maße: H: 2,4 cm; L: 3,4 cm; B: 2,9 cm
Material: Ton
Funddatum: 19.09.1984
Fundumstände: Raum Q, Fs 1525/003, Siebfund
Stratigraphie: Schicht 28, Schicht 3 c n.Ftgb.
Verbleib: National Museum Deir az-Zor, nicht registriert, Tall Šēḫ Ḥamad Magazin



400


Fund-Nr.: SH 84/1527/0003
Gegenstand: Tannurfragmente
Beschreibung: rötlich-braun, Innenseite konkav und geglättet
Material: Ton
Funddatum: 01.10.1984
Fundumstände: Raum M, Fs 1527/016
Stratigraphie: Schicht 28, Schicht 3 a n.Ftgb.
Verbleib: National Museum Deir az-Zor, nicht registriert; z.Zt. Berlin

401

Fund-Nr.: SH 87/1525/0008
Gegenstand: Tannurscherben
Beschreibung: rötlich-braun, Innenseite konkav und geglättet sekundär gebrannt
Material: Ton
Funddatum: 23.08.1987
Fundumstände: Raum Q, Fs 1525/024 und 1525/025
Stratigraphie: Schicht 28, Schicht 3 f n.Ftgb.
Verbleib: T. Šēḫ Ḥamad Grabungshaus

402

Fund-Nr.: SH 84/1525/0123
Gegenstand: Tannurscherbe
Beschreibung: rotbraun, braun, Innenseite leicht konkav und
 geglättet, ansonsten unregelmäßig, sekundär
 gebrannt
 Fragment
Maße: H: 3,7 cm; L: 5,1 cm; B: 2,15 cm
Material: Ton
Funddatum: 20.09.1984
Fundumstände: Raum Q, Fs 1525/004
Stratigraphie: Schicht 28, Schicht 3 c n.Ftgb.
Verbleib: National Museum Deir az-Zor, nicht registriert,
 Tall Šēḥ Ḥamad Magazin

**403**

Fund-Nr.: SH 84/1525/0199
Gegenstand: 4 Tannurscherben
Beschreibung: rötlich-braun, braun, Innenseite konkav und
 geglättet, andere Seiten konvex bzw. unregelmä-
 ßig, leicht sekundär gebrannt
 Fragmente
Maße: größtes Fragment: H: 12,3 cm; L: 12,8 cm; B:
 3,5 cm
Material: Ton
Funddatum: 11.10.1984
Fundumstände: Raum N, Nordwestecke
Stratigraphie: Schicht 28, Schicht 3 c n.Ftgb.
Verbleib: National Museum Deir az-Zor, nicht registriert,
 Tall Šēḥ Ḥamad Magazin

405

Fund-Nr.: SH 87/1525/0046
Gegenstand: Tannurscherben
Beschreibung: braun, Innenseite konkav und geglättet, sekun-
 där gebrannt
 Fragmente
Material: Ton
Funddatum: 26.08.1987
Fundumstände: Raum Q, Fs 1525/033
Stratigraphie: Schicht 28, Schicht 3 f n.Ftgb.
Verbleib: T. Šēḥ Ḥamad Grabungshaus

404

Fund-Nr.: SH 84/1525/0185
Gegenstand: 35 Tannurscherben
Beschreibung: rötlich-braun, braun bis schwarz, Innenseite
 konkav und geglättet, andere Seiten konvex
 bzw. unregelmäßig sekundär gebrannt, Brand-
 und Schmauchspuren
 Fragmente
Maße: größtes Fragment: H: 11,1 cm; L: 12,9 cm; B:
 4,3 cm
Material: Ton
Funddatum: 08.10.1984
Fundumstände: Raum Q, Fs 1525/025
Stratigraphie: Schicht 28, Schicht 3 f n.Ftgb.
Verbleib: National Museum Deir az-Zor, nicht registriert,
 Tall Šēḥ Ḥamad Magazin

406

Fund-Nr.: SH 84/1525/0235
Gegenstand: 4 Tannurscherben
Beschreibung: rötlich-braun bis schwarz, Innenseite konkav
 und glatt, andere Seiten unregelmäßig bzw.
 konvex, sekundär gebrannt
 Fragmente
Maße: größtes Fragment: H: 5,3 cm; L: 5,7 cm; B: 3,8 cm
Material: Ton
Funddatum: 20.10.1984
Fundumstände: Raum N, Fs 1525/028
Stratigraphie: Schicht 28, Schicht 3 c n.Ftgb.
Verbleib: National Museum Deir az-Zor, nicht registriert,
 Tall Šēḥ Ḥamad Magazin

407

Fund-Nr.: SH 84/1525/0209
Gegenstand: 40 Tannurscherben
Beschreibung: rotbraun, braun, Innenseite konkav und geglättet, andere Seiten konvex bzw. unregelmäßig, sekundär gebrannt, Brand- und Schmauchspuren
 Fragmente
Maße: größtes Fragment:
 H: 7,4 cm; L: 9,5 cm; B: 3,0 cm
Material: Ton
Funddatum: 13.10.1984
Fundumstände: Raum Q, Fs 1525/026
Stratigraphie: Schicht 28, Schicht 3 g/h n.Ftgb.
Verbleib: National Museum Deir az-Zor, nicht registriert, Tall Šēḫ Ḥamad Magazin


408

Fund-Nr.: SH 84/1527/0009
Gegenstand: 49 Tannurscherben
Beschreibung: rötlich-braun bis braun, Innenseite konkav und geglättet, anderen Seiten konvex bzw. unregelmäßig, sekundär gebrannt, Brand- und Schmauchspuren
 Fragmente
Maße: größtes Fragment: H: 9,1 cm; L: 14,6 cm; B: 3,7 cm
Material: Ton
Funddatum: 03.10.1984
Fundumstände: Raum M, Fs 1527/017
Stratigraphie: Schicht 28, Schicht 3 b n.Ftgb.
Verbleib: National Museum Deir az-Zor, nicht registriert, Tall Šēḫ Ḥamad Magazin

9. Keramische Kleinfunde (Kat. Nr. 409–414)

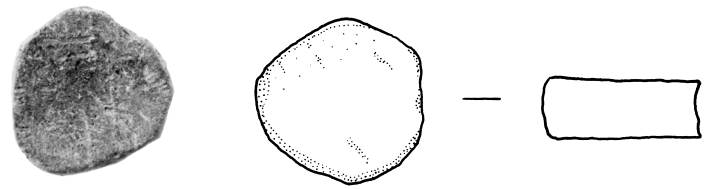
409

Fund-Nr.: SH 82/1527/0242
Gegenstand: Tülle
Beschreibung: dunkelbraun, geglättet, gebrannt, Henkelansatz, Brandspuren
 Fragment
Maße: L: 5,6 cm; Ø: ca. 5 cm
Material: Keramik
Funddatum: 15.09.1982
Fundumstände: Raum A, Testschnitt T 1527/I/27, rötlicher Lehmziegelschutt mit viel Asche und Scherben
 Fs 1527/004
Stratigraphie: Schicht 28
Einmessung: O: 13,17 m; N: 15,05 m; T: 232,64 m
Verbleib: National Museum Deir az-Zor, nicht registriert; z.Zt. Berlin

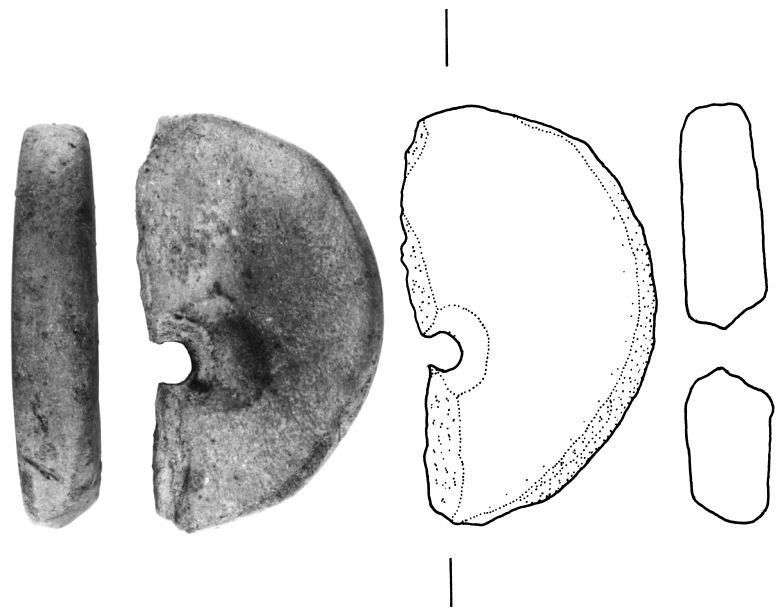


410


Fund-Nr.: SH 80/1527/0363
Gegenstand: Spielstein
Beschreibung: beige braun, flach, rund, aus einer geschliffenen
 Keramikscherbe
 vollständig
Maße: H: 0,75 cm; Ø: ca. 2,1 cm
Material: Ton/Keramik
Funddatum: 05.10.1980
Fundumstände: Raum A, südlich von Mauer M 87, vor Mauer
 M 7/8, Siebfund
Stratigraphie: nicht stratifiziert
Verbleib: National Museum Deir az-Zor,
 nicht registriert; z.Zt. Berlin

**411**

Fund-Nr.: SH 82/1529/0070
Gegenstand: Gewicht
Beschreibung: flache, scheibenartige, kreisrunde, abgeschlif-
 fene und durchlochte Scherbe, Durchlochung
 außerhalb des Mittelpunkts, die durch zwei
 jeweils konisch zulaufende Bohrungen
 gebildet wird (an der Oberfläche
 Fragment zur Hälfte erhalten
Maße: H: 1,1 cm; Ø: 5,5 cm; Durchlochung Ø: 0,8 cm;
 in der Mitte Ø: 0,6 cm)
Material: Ton/Keramik
Funddatum: 18.09.1982
Fundumstände: Bereich L, Testschnitt T 1529/II/10
Stratigraphie: Schicht 28, Schicht 3 b n.Ftgb.
Einmessung: O: 13,45 m; N: 0,29 m; T: 232,92 m
Verbleib: National Museum Deir az-Zor, nicht
 registriert, Tall Šēḥ Ḥamad Magazin


**412**

Fund-Nr.: SH 78/1527/0017
Gegenstand: Gewicht
Beschreibung: hellgrün rötlich, oval, flach und zentral
 durchlocht, Rand abgerundet,
 sekundär verwendete Keramikscherbe
 vollständig
Maße: H: 1,2 cm; L: 5,3 cm; B: 4,6 cm;
 ovale Durchlochung: Ø: 0,6–0,75 cm
Material: Ton/Keramik
Funddatum: 09.05.1978
Fundumstände: T 1527/I/08, Siebfund
Stratigraphie: nicht stratifiziert
Verbleib: National Museum Deir az-Zor, nicht
 registriert, Tall Šēḥ Ḥamad Magazin



413

Fund-Nr.: SH 81/1527/0394
Gegenstand: Gewicht
Beschreibung: braun, durchlocht, abgerundet, formalige Bodenscherbe
Maße: H: 1,5 cm; Ø: 7,5 cm
Material: Ton (Keramik)
Funddatum: 29.10.1981
Fundumstände: Raum A, Ecke Mauer M 6/M 21, rötlich-brauner Lehmziegelschutt mit viel Asche
Stratigraphie: Schicht 28
Einmessung: O: 10,50 m; N: 15,94 m; T: 231,83 m
Verbleib: T. Šēḫ Ḥamad Grabungshaus



414

Fund-Nr.: SH 80/1527/0294
Gegenstand: Schlacke
Beschreibung: Fragment
Maße: H: 3 cm; L: 7 cm; B: 5 cm
Material: Ton (Keramik)
Funddatum: 01.10.1980
Fundumstände: Raum A, Südwestecke, südlich Mauer M 87, heller Lehmziegelschutt
Stratigraphie: Schicht 28
Einmessung: O: 10,25 m; N: 16,87 m; T: 232,61 m
Verbleib: National Museum Deir az-Zor, nicht registriert; z.Zt. Berlin



Tabelle 20.01: Alle Kleinfunde der Grabungsstelle Gebäude P (Abb. 02.04), ‚Schicht‘ 28, außer Gefäßkeramik, Tontafeln und Tonsicherungen. Konkordanz nach Grabungs-Inventarnummern.

Grabungs-Inventarnr.	Katalognr.	Raum	Fundstellen (Fs) -Nr.
SH 78/1527/0006	148		0
SH 78/1527/0014	149		0
SH 78/1527/0016	003		0
SH 78/1527/0017	412		0
SH 78/1527/0038	102		0
SH 78/1527/0039	121		0
SH 78/1527/0053	153	A	0
SH 78/1527/0055	129	A	0
SH 78/1527/0056	192	A	0
SH 78/1527/0057	094	A	0
SH 78/1527/0063	004	A	0
SH 78/1527/0099	057	A	0
SH 78/1527/0117	042	A	0
SH 78/1527/0118	163	A	0
SH 78/1527/0132	193	A	0
SH 78/1527/0139	068	A	0
SH 78/1527/0143	194	A	0
SH 78/1527/0178	130	A	0
SH 78/1527/0179	164	A	0
SH 78/1527/0205	026	A	0
SH 78/1527/0216	008	A	0
SH 80/1525/0002	150		0
SH 80/1527/0026	281	A	0
SH 80/1527/0027	024	A	0
SH 80/1527/0028	025	A	0
SH 80/1527/0038	108	A	0
SH 80/1527/0045	279	A	0
SH 80/1527/0046	154	A	0
SH 80/1527/0052	244	A	0
SH 80/1527/0071	040	A	0
SH 80/1527/0075	215	A	0
SH 80/1527/0080	097	A	0
SH 80/1527/0082	337	A	0
SH 80/1527/0083	379	A	0
SH 80/1527/0086	029	A	0
SH 80/1527/0089	104	A	0
SH 80/1527/0094	075	A	0
SH 80/1527/0109	020	A	0
SH 80/1527/0114	054	A	0
SH 80/1527/0117	105	A	0
SH 80/1527/0128	361	A	0
SH 80/1527/0133	222	A	0
SH 80/1527/0137	360	A	0
SH 80/1527/0138	273	A	0
SH 80/1527/0141	131	A	0
SH 80/1527/0143	373	A	0
SH 80/1527/0144	223	A	0
SH 80/1527/0148	037	A	0
SH 80/1527/0152	165		0
SH 80/1527/0153	122	A	0
SH 80/1527/0157	358	A	0
SH 80/1527/0164	343	A	0
SH 80/1527/0165	095	A	0
SH 80/1527/0168	005	A	0

Grabungs-Inventarnr.	Katalognr.	Raum	Fundstellen (Fs) -Nr.
SH 80/1527/0176	263	A	0
SH 80/1527/0177	274	A	0
SH 80/1527/0182	160		0
SH 80/1527/0184	195	A	0
SH 80/1527/0190	030	A	0
SH 80/1527/0192	166	A	0
SH 80/1527/0193	359	A	0
SH 80/1527/0198	167		0
SH 80/1527/0199	132		0
SH 80/1527/0205	006	A	0
SH 80/1527/0206	133	A	0
SH 80/1527/0208	196	A	0
SH 80/1527/0212	038	A	0
SH 80/1527/0219	112	A	0
SH 80/1527/0221	017	A	0
SH 80/1527/0223	109	A	0
SH 80/1527/0225	039	A	0
SH 80/1527/0228	134	A	0
SH 80/1527/0229	367	A	0
SH 80/1527/0230	374	A	0
SH 80/1527/0236	354	A	0
SH 80/1527/0242	216	A	0
SH 80/1527/0253	355	A	0
SH 80/1527/0256	110	A	0
SH 80/1527/0267	356	A	0
SH 80/1527/0277	114	A	0
SH 80/1527/0278	135		0
SH 80/1527/0279	136		0
SH 80/1527/0280	138		0
SH 80/1527/0281	158		0
SH 80/1527/0289	053	A	0
SH 80/1527/0291	043	A	0
SH 80/1527/0294	414	A	0
SH 80/1527/0301	089	A	0
SH 80/1527/0307	357	A	0
SH 80/1527/0314	224	A	0
SH 80/1527/0322	245	A	0
SH 80/1527/0326	345	A	0
SH 80/1527/0329	214		0
SH 80/1527/0337	282	A	0
SH 80/1527/0344	246	A	0
SH 80/1527/0349	106	A	0
SH 80/1527/0351	276	A	0
SH 80/1527/0362	218	A	0
SH 80/1527/0363	410	A	0
SH 80/1527/0364	247	A	0
SH 80/1527/0368	162	A	0
SH 80/1527/0376	248	A	0
SH 80/1527/0381	225	A	0
SH 80/1527/0383	041	A	0
SH 80/1527/0384	368	A	0
SH 80/1527/0385	366	A	0
SH 80/1527/0386	077	A	0
SH 80/1527/0388	007	A	0
SH 80/1527/0390	168		0
SH 80/1527/0391	169	A	0
SH 80/1527/0421	120	A	0

Grabungs-Inventarnr.	Katalognr.	Raum	Fundstellen (Fs) -Nr.
SH 80/1527/0437	058	A	0
SH 80/1527/0460	096	A	0
SH 80/1527/0467	059	A	0
SH 80/1527/0473	098	A	0
SH 80/1527/0475	226	A	0
SH 80/1527/0492	125	A	0
SH 80/1527/0504	227	A	0
SH 80/1527/0505	228	A	0
SH 80/1527/0566	170	A	0
SH 81/1527/0005	271	A	0
SH 81/1527/0007	333	A	0
SH 81/1527/0036	197	C	0
SH 81/1527/0065	126	G	0
SH 81/1527/0066	139	C	0
SH 81/1527/0097	060	A	0
SH 81/1527/0117	171	A	0
SH 81/1527/0123	172	A	0
SH 81/1527/0124	173	A	0
SH 81/1527/0146	155	A	0
SH 81/1527/0147	174	A	0
SH 81/1527/0149	229	A	0
SH 81/1527/0150	209	A	0
SH 81/1527/0151	198	A	0
SH 81/1527/0152	341	A	0
SH 81/1527/0168	119	A	0
SH 81/1527/0179	256	A	0
SH 81/1527/0182	044	A	0
SH 81/1527/0184	175	A	0
SH 81/1527/0200	021	A	0
SH 81/1527/0205	028	A	0
SH 81/1527/0206	176	A	0
SH 81/1527/0208	211	A	0
SH 81/1527/0229	018	A	0
SH 81/1527/0230	285	A	0
SH 81/1527/0241	201	A	0
SH 81/1527/0242	199	A	0
SH 81/1527/0247	240	A	0
SH 81/1527/0255	339	A	0
SH 81/1527/0262	124	A	0
SH 81/1527/0277	107	A	0
SH 81/1527/0278	177	A	0
SH 81/1527/0283	217	A	0
SH 81/1527/0287	031	A	0
SH 81/1527/0295	009		0
SH 81/1527/0301	376	A	0
SH 81/1527/0302	387	A	0
SH 81/1527/0308	046	A	0
SH 81/1527/0309	137	A	0
SH 81/1527/0312	200	A	0
SH 81/1527/0313	140	A	0
SH 81/1527/0341	161	A	0
SH 81/1527/0345	047	A	0
SH 81/1527/0354	213	H	0
SH 81/1527/0372	178	A	0
SH 81/1527/0393	051	A	0
SH 81/1527/0394	413	A	0
SH 81/1527/0399	111	A	0

Grabungs-Inventarnr.	Katalognr.	Raum	Fundstellen (Fs) -Nr.
SH 81/1527/0400	219	A	0
SH 81/1527/0401	179	A	0
SH 81/1527/0402	202	A	0
SH 81/1527/0411	287	A	0
SH 81/1527/0412	277	A	0
SH 81/1527/0418	203	A	0
SH 81/1527/0419	151	A	0
SH 81/1527/0423	048	A	0
SH 81/1527/0426	180	A	0
SH 81/1527/0427	267	A	0
SH 81/1527/0445	090	A	0
SH 81/1527/0447	249	A	0
SH 81/1527/0448	033	A	0
SH 81/1527/0455	230	A	0
SH 81/1527/0474	142	H	0
SH 81/1527/0482	250	A	0
SH 81/1527/0538	221	A	0
SH 82/1525/0013	266	Q	Fs 1525/002
SH 82/1525/0016	371	Q	Fs 1525/007
SH 82/1525/0026	385	Q	Fs 1525/007
SH 82/1525/0027	141	Q	Fs 1525/007
SH 82/1525/0028	260	Q	Fs 1525/008
SH 82/1525/0032	067		0
SH 82/1525/0033	261	Q	Fs 1525/009
SH 82/1525/0036	231	Q	Fs 1525/007
SH 82/1525/0037	232	Q	Fs 1525/007
SH 82/1527/0007	251	A	0
SH 82/1527/0017	377	A	Fs 1527/004
SH 82/1527/0018	159	A	Fs 1527/004
SH 82/1527/0024	143	A	0
SH 82/1527/0028	252	A	Fs 1527/002
SH 82/1527/0061	233	A	0
SH 82/1527/0070	234	A	0
SH 82/1527/0072	144	A	0
SH 82/1527/0075	115	A	0
SH 82/1527/0091	156	A	0
SH 82/1527/0101	181	A	0
SH 82/1527/0140	235	A	0
SH 82/1527/0141	145	A	0
SH 82/1527/0142	034	A	0
SH 82/1527/0149	099	A	0
SH 82/1527/0150	241	A	0
SH 82/1527/0162	182	A	0
SH 82/1527/0172	389	A	0
SH 82/1527/0174	386	A	0
SH 82/1527/0180	183	A	0
SH 82/1527/0192	083	A	0
SH 82/1527/0197	363	A	0
SH 82/1527/0202	264	A	0
SH 82/1527/0209	328	A	0
SH 82/1527/0214	253	A	0
SH 82/1527/0219	340	A	0
SH 82/1527/0223	073	A	0
SH 82/1527/0224	394	A	0
SH 82/1527/0229	076	A	0
SH 82/1527/0234	378	A	0
SH 82/1527/0236	268	A	0

Grabungs-Inventarnr.	Katalognr.	Raum	Fundstellen (Fs) -Nr.
SH 82/1527/0237	269	A	0
SH 82/1527/0242	409	A	0
SH 82/1527/0246	365	A	0
SH 82/1527/0257	270	A	0
SH 82/1527/0280	236	A	0
SH 82/1527/0286	292	A	0
SH 82/1527/0287	372	A	0
SH 82/1527/0302	010	E	0
SH 82/1527/0312	019		0
SH 82/1527/0325	035	C	0
SH 82/1527/0327	146	C	0
SH 82/1527/0334	050	C	Fs 1527/316
SH 82/1527/0343	116	C	Fs 1527/323
SH 82/1527/0352	022	G	0
SH 82/1527/0359	069	C	0
SH 82/1527/0380	070	E	0
SH 82/1527/0386	079	E	Fs 1527/341
SH 82/1527/0387	062		0
SH 82/1527/0391	064	E	0
SH 82/1527/0394	265	D	0
SH 82/1527/0397	011	E	0
SH 82/1527/0399	212		0
SH 82/1527/0406	016		0
SH 82/1527/0409	157	E	0
SH 82/1527/0410	184	J	Fs 1527/347
SH 82/1527/0411	237	E	0
SH 82/1527/0422	185	J	Fs 1527/352
SH 82/1527/0428	063	R	Fs 1527/354
SH 82/1527/0432	186	D	Fs 1527/325
SH 82/1527/0440	052	D	0
SH 82/1527/0441	103	E	0
SH 82/1527/0442	088	R	0
SH 82/1527/0443	100	R	0
SH 82/1527/0463	388	E	0
SH 82/1527/0465	152	E	0
SH 82/1527/0607	012	L	0
SH 82/1527/0610	074	L	0
SH 82/1527/0611	086	L	0
SH 82/1527/0612	082	L	0
SH 82/1527/0715	242	A	0
SH 82/1527/0716	187	A	0
SH 82/1527/0722	188	A	0
SH 82/1527/0723	002	A	0
SH 82/1527/0735	254	A	0
SH 82/1527/0750	332	A	0
SH 82/1527/0751	255	A	0
SH 82/1527/0752	344	A	0
SH 82/1527/0768	078	A	0
SH 82/1527/0773	300	A	0
SH 82/1527/0808	092	A	0
SH 82/1527/0810	204		0
SH 82/1527/0873	205	A	0
SH 82/1527/0921	238	A	0
SH 82/1527/0946	055	A	0
SH 82/1529/0044	147	L	Fs 1529/001
SH 82/1529/0049	027	L	Fs 1529/001
SH 82/1529/0053	023	L	0

Grabungs-Inventarnr.	Katalognr.	Raum	Fundstellen (Fs) -Nr.
SH 82/1529/0054	036	L	Fs 1529/001
SH 82/1529/0070	411	L	0
SH 83/1525/0003	101		0
SH 83/1527/0022	189	F	Fs 1527/397
SH 83/1527/0024	066	C	0
SH 83/1527/0025	257	F	Fs 1527/397
SH 83/1527/0039	061	J	Fs 1527/400
SH 83/1527/0045	117	F	Fs 1527/401
SH 83/1527/0058	045	F	Fs 1527/406
SH 83/1527/0059	220	F	Fs 1527/406
SH 83/1527/0067	299	E	Fs 1527/340
SH 83/1527/0085	258	F	Fs 1527/406
SH 83/1527/0087	013	D	Fs 1527/377
SH 83/1527/0092	208	G	0
SH 83/1527/0100	014	J	0
SH 83/1527/0201	001	A	Fs 1527/008
SH 83/1527/0206	206	A	Fs 1527/013
SH 83/1527/0209	113	A	Fs 1527/013
SH 83/1527/0219	118	A	Fs 1527/013
SH 83/1527/0230	262	A	0
SH 84/1525/0023	390	Q	Fs 1527/007
SH 84/1525/0030	382	Q	Fs 1525/008
SH 84/1525/0031	397	Q	Fs 1525/009
SH 84/1525/0045	307	Q	Fs 1525/007
SH 84/1525/0046	398	Q	Fs 1525/007
SH 84/1525/0053	049	Q	Fs 1525/008
SH 84/1525/0054	375	Q	Fs 1525/008
SH 84/1525/0057	391	Q	Fs 1525/009
SH 84/1525/0058	065	Q	Fs 1525/009
SH 84/1525/0069	084	Q	Fs 1525/017
SH 84/1525/0076	056	Q	Fs 1525/018
SH 84/1525/0080	272	Q	Fs 1525/018
SH 84/1525/0081	312	Q	Fs 1525/018
SH 84/1525/0084	259	Q	Fs 1525/020
SH 84/1525/0085	309	Q	Fs 1525/020
SH 84/1525/0088	327	Q	Fs 1525/020
SH 84/1525/0092	015	Q	Fs 1525/020
SH 84/1525/0093	032	Q	Fs 1525/020
SH 84/1525/0110	207		0
SH 84/1525/0111	399	Q	Fs 1525/003
SH 84/1525/0123	402	Q	Fs 1525/004
SH 84/1525/0125	190	Q	Fs 1525/007
SH 84/1525/0136	369	Q	Fs 1525/007
SH 84/1525/0139	296	Q	Fs 1525/018
SH 84/1525/0142	383	Q	Fs 1525/008
SH 84/1525/0143	313	Q	Fs 1525/008
SH 84/1525/0147	321	Q	Fs 1525/008
SH 84/1525/0148	324	Q	Fs 1525/008
SH 84/1525/0149	072	Q	Fs 1525/008
SH 84/1525/0150	393	Q	Fs 1525/008
SH 84/1525/0152	322	Q	Fs 1525/009
SH 84/1525/0156	370	Q	Fs 1525/015
SH 84/1525/0157	298	Q	Fs 1525/015
SH 84/1525/0161	384	Q	Fs 1525/015
SH 84/1525/0162	396	Q	Fs 1525/015
SH 84/1525/0170	071	N	0
SH 84/1525/0171	128	Q	Fs 1525/007

Grabungs-Inventarnr.	Katalognr.	Raum	Fundstellen (Fs) -Nr.
SH 84/1525/0175	380	Q	Fs 1525/023
SH 84/1525/0184	381	Q	Fs 1525/024
SH 84/1525/0185	404	Q	Fs 1525/025
SH 84/1525/0186	275	Q	Fs 1525/025
SH 84/1525/0187	308	Q	Fs 1525/025
SH 84/1525/0197	278	Q	Fs 1525/026
SH 84/1525/0199	403	N	0
SH 84/1525/0201	286	Q	Fs 1525/026
SH 84/1525/0202	362	Q	Fs 1525/026
SH 84/1525/0203	314	Q	Fs 1525/026
SH 84/1525/0205	348	Q	Fs 1525/026
SH 84/1525/0208	305	Q	Fs 1525/026
SH 84/1525/0209	407	Q	Fs 1525/026
SH 84/1525/0215	283	Q	Fs 1525/026
SH 84/1525/0216	302	Q	Fs 1525/026
SH 84/1525/0217	352	Q	Fs 1525/026
SH 84/1525/0218	317	Q	Fs 1525/026
SH 84/1525/0223	191	Q	Fs 1525/026
SH 84/1525/0226	353	Q	Fs 1525/026
SH 84/1525/0227	303	Q	Fs 1525/026
SH 84/1525/0228	334	Q	Fs 1525/026
SH 84/1525/0235	406	N	Fs 1525/028
SH 84/1525/0237	284	N	Fs 1525/028
SH 84/1525/0238	127	Q	Fs 1525/025
SH 84/1525/0239	392	Q	Fs 1525/025
SH 84/1525/0243	091	Q	Fs 1525/026
SH 84/1525/0244	085	Q	Fs 1525/026
SH 84/1525/0247	280	Q	Fs 1525/026
SH 84/1527/0003	400	M	Fs 1527/016
SH 84/1527/0005	239	M	Fs 1527/016
SH 84/1527/0009	408	M	Fs 1527/017
SH 84/1527/0011	080	M	Fs 1527/017
SH 84/1527/0013	087	M	Fs 1527/017
SH 84/1527/0014	081	M	Fs 1527/017
SH 87/1525/0006	319	Q	Fs 1525/024
SH 87/1525/0007	338	Q	Fs 1525/024
SH 87/1525/0008	401	Q	Fs 1525/024; Fs 1527/025
SH 87/1525/0009	123	Q	Fs 1525/024
SH 87/1525/0010	326	Q	Fs 1525/024
SH 87/1525/0012	331	Q	Fs 1525/024; Fs 1525/025
SH 87/1525/0014	349	Q	Fs 1525/025
SH 87/1525/0015	329	Q	Fs 1525/025
SH 87/1525/0016	210	Q	Fs 1525/025
SH 87/1525/0018	364	Q	Fs 1525/024; Fs 1525/025
SH 87/1525/0021	290	Q	Fs 1525/025
SH 87/1525/0022	330	Q	Fs 1525/025
SH 87/1525/0024	335	Q	Fs 1525/025
SH 87/1525/0026	336	Q	Fs 1525/025
SH 87/1525/0027	316	Q	Fs 1525/025
SH 87/1525/0028	351	Q	Fs 1525/025
SH 87/1525/0029	301	Q	Fs 1525/025
SH 87/1525/0030	288	Q	Fs 1525/025
SH 87/1525/0031	243	Q	Fs 1525/025
SH 87/1525/0032	289	Q	Fs 1525/025
SH 87/1525/0034	325	Q	Fs 1525/025
SH 87/1525/0035	350	Q	Fs 1525/025
SH 87/1525/0036	291	Q	Fs 1525/025

Grabungs-Inventarnr.	Katalognr.	Raum	Fundstellen (Fs) -Nr.
SH 87/1525/0037	293	Q	Fs 1525/025
SH 87/1525/0038	346	Q	Fs 1525/025
SH 87/1525/0039	315	Q	Fs 1525/025
SH 87/1525/0041	323	Q	Fs 1525/025
SH 87/1525/0042	093	Q	Fs 1525/025
SH 87/1525/0043	347	Q	Fs 1525/025
SH 87/1525/0046	405	Q	Fs 1525/033
SH 87/1525/0048	294	Q	Fs 1525/033
SH 87/1525/0049	395	Q	Fs 1525/033
SH 87/1525/0051	295	Q	Fs 1525/033
SH 87/1525/0054	342	Q	Fs 1525/036
SH 87/1525/0059	297	Q	Fs 1525/037
SH 87/1525/0060	318	Q	Fs 1525/037
SH 87/1525/0061	320	Q	Fs 1525/037
SH 87/1525/0062	306	Q	Fs 1525/037
SH 87/1525/0063	310	Q	Fs 1525/037
SH 87/1525/0064	311	Q	Fs 1525/037
SH 87/1525/0083	304	Q	Fs 1525/025

Tabelle 20.02: Alle Kleinfunde der Grabungsstelle Gebäude P (Abb. 02.04), ‚Schicht‘ 28, außer Gefäßkeramik, Tontafeln und Tonsicherungen. Konkordanz nach Räumen und Grabungs-Inventarnummer.

Raum	Grabungs-Inventarnr.	Katalognr.	Fundstellen (Fs) -Nr.
A	SH 78/1527/0053	153	0
A	SH 78/1527/0055	129	0
A	SH 78/1527/0056	192	0
A	SH 78/1527/0057	094	0
A	SH 78/1527/0063	004	0
A	SH 78/1527/0099	057	0
A	SH 78/1527/0117	042	0
A	SH 78/1527/0118	163	0
A	SH 78/1527/0132	193	0
A	SH 78/1527/0139	068	0
A	SH 78/1527/0143	194	0
A	SH 78/1527/0178	130	0
A	SH 78/1527/0179	164	0
A	SH 78/1527/0205	026	0
A	SH 78/1527/0216	008	0
A	SH 80/1527/0026	281	0
A	SH 80/1527/0027	024	0
A	SH 80/1527/0028	025	0
A	SH 80/1527/0038	108	0
A	SH 80/1527/0045	279	0
A	SH 80/1527/0046	154	0
A	SH 80/1527/0052	244	0
A	SH 80/1527/0071	040	0
A	SH 80/1527/0075	215	0
A	SH 80/1527/0080	097	0
A	SH 80/1527/0082	337	0
A	SH 80/1527/0083	379	0
A	SH 80/1527/0086	029	0
A	SH 80/1527/0089	104	0
A	SH 80/1527/0094	075	0
A	SH 80/1527/0109	020	0
A	SH 80/1527/0114	054	0

Raum	Grabungs-Inventarnr.	Katalognr.	Fundstellen (Fs) -Nr.
A	SH 80/1527/0117	105	0
A	SH 80/1527/0128	361	0
A	SH 80/1527/0133	222	0
A	SH 80/1527/0137	360	0
A	SH 80/1527/0138	273	0
A	SH 80/1527/0141	131	0
A	SH 80/1527/0143	373	0
A	SH 80/1527/0144	223	0
A	SH 80/1527/0148	037	0
A	SH 80/1527/0153	122	0
A	SH 80/1527/0157	358	0
A	SH 80/1527/0164	343	0
A	SH 80/1527/0165	095	0
A	SH 80/1527/0168	005	0
A	SH 80/1527/0176	263	0
A	SH 80/1527/0177	274	0
A	SH 80/1527/0184	195	0
A	SH 80/1527/0190	030	0
A	SH 80/1527/0192	166	0
A	SH 80/1527/0193	359	0
A	SH 80/1527/0205	006	0
A	SH 80/1527/0206	133	0
A	SH 80/1527/0208	196	0
A	SH 80/1527/0212	038	0
A	SH 80/1527/0219	112	0
A	SH 80/1527/0221	017	0
A	SH 80/1527/0223	109	0
A	SH 80/1527/0225	039	0
A	SH 80/1527/0228	134	0
A	SH 80/1527/0229	367	0
A	SH 80/1527/0230	374	0
A	SH 80/1527/0236	354	0
A	SH 80/1527/0242	216	0
A	SH 80/1527/0253	355	0
A	SH 80/1527/0256	110	0
A	SH 80/1527/0267	356	0
A	SH 80/1527/0277	114	0
A	SH 80/1527/0289	053	0
A	SH 80/1527/0291	043	0
A	SH 80/1527/0294	414	0
A	SH 80/1527/0301	089	0
A	SH 80/1527/0307	357	0
A	SH 80/1527/0314	224	0
A	SH 80/1527/0322	245	0
A	SH 80/1527/0326	345	0
A	SH 80/1527/0337	282	0
A	SH 80/1527/0344	246	0
A	SH 80/1527/0349	106	0
A	SH 80/1527/0351	276	0
A	SH 80/1527/0362	218	0
A	SH 80/1527/0363	410	0
A	SH 80/1527/0364	247	0
A	SH 80/1527/0368	162	0
A	SH 80/1527/0376	248	0
A	SH 80/1527/0381	225	0
A	SH 80/1527/0383	041	0
A	SH 80/1527/0384	368	0

Raum	Grabungs-Inventarnr.	Katalognr.	Fundstellen (Fs) -Nr.
A	SH 80/1527/0385	366	0
A	SH 80/1527/0386	077	0
A	SH 80/1527/0388	007	0
A	SH 80/1527/0391	169	0
A	SH 80/1527/0421	120	0
A	SH 80/1527/0437	058	0
A	SH 80/1527/0460	096	0
A	SH 80/1527/0467	059	0
A	SH 80/1527/0473	098	0
A	SH 80/1527/0475	226	0
A	SH 80/1527/0492	125	0
A	SH 80/1527/0504	227	0
A	SH 80/1527/0505	228	0
A	SH 80/1527/0566	170	0
A	SH 81/1527/0005	271	0
A	SH 81/1527/0007	333	0
A	SH 81/1527/0097	060	0
A	SH 81/1527/0117	171	0
A	SH 81/1527/0123	172	0
A	SH 81/1527/0124	173	0
A	SH 81/1527/0146	155	0
A	SH 81/1527/0147	174	0
A	SH 81/1527/0149	229	0
A	SH 81/1527/0150	209	0
A	SH 81/1527/0151	198	0
A	SH 81/1527/0152	341	0
A	SH 81/1527/0168	119	0
A	SH 81/1527/0179	256	0
A	SH 81/1527/0182	044	0
A	SH 81/1527/0184	175	0
A	SH 81/1527/0200	021	0
A	SH 81/1527/0205	028	0
A	SH 81/1527/0206	176	0
A	SH 81/1527/0208	211	0
A	SH 81/1527/0229	018	0
A	SH 81/1527/0230	285	0
A	SH 81/1527/0241	201	0
A	SH 81/1527/0242	199	0
A	SH 81/1527/0247	240	0
A	SH 81/1527/0255	339	0
A	SH 81/1527/0262	124	0
A	SH 81/1527/0277	107	0
A	SH 81/1527/0278	177	0
A	SH 81/1527/0283	217	0
A	SH 81/1527/0287	031	0
A	SH 81/1527/0301	376	0
A	SH 81/1527/0302	387	0
A	SH 81/1527/0308	046	0
A	SH 81/1527/0309	137	0
A	SH 81/1527/0312	200	0
A	SH 81/1527/0313	140	0
A	SH 81/1527/0341	161	0
A	SH 81/1527/0345	047	0
A	SH 81/1527/0372	178	0
A	SH 81/1527/0393	051	0
A	SH 81/1527/0394	413	0
A	SH 81/1527/0399	111	0

Raum	Grabungs-Inventarnr.	Katalognr.	Fundstellen (Fs) -Nr.
A	SH 81/1527/0400	219	0
A	SH 81/1527/0401	179	0
A	SH 81/1527/0402	202	0
A	SH 81/1527/0411	287	0
A	SH 81/1527/0412	277	0
A	SH 81/1527/0418	203	0
A	SH 81/1527/0419	151	0
A	SH 81/1527/0423	048	0
A	SH 81/1527/0426	180	0
A	SH 81/1527/0427	267	0
A	SH 81/1527/0445	090	0
A	SH 81/1527/0447	249	0
A	SH 81/1527/0448	033	0
A	SH 81/1527/0455	230	0
A	SH 81/1527/0482	250	0
A	SH 81/1527/0538	221	0
A	SH 82/1527/0007	251	0
A	SH 82/1527/0017	377	Fs 1527/004
A	SH 82/1527/0018	159	Fs 1527/004
A	SH 82/1527/0024	143	0
A	SH 82/1527/0028	252	Fs 1527/002
A	SH 82/1527/0061	233	0
A	SH 82/1527/0070	234	0
A	SH 82/1527/0072	144	0
A	SH 82/1527/0075	115	0
A	SH 82/1527/0091	156	0
A	SH 82/1527/0101	181	0
A	SH 82/1527/0140	235	0
A	SH 82/1527/0141	145	0
A	SH 82/1527/0142	034	0
A	SH 82/1527/0149	099	0
A	SH 82/1527/0150	241	0
A	SH 82/1527/0162	182	0
A	SH 82/1527/0172	389	0
A	SH 82/1527/0174	386	0
A	SH 82/1527/0180	183	0
A	SH 82/1527/0192	083	0
A	SH 82/1527/0197	363	0
A	SH 82/1527/0202	264	0
A	SH 82/1527/0209	328	0
A	SH 82/1527/0214	253	0
A	SH 82/1527/0219	340	0
A	SH 82/1527/0223	073	0
A	SH 82/1527/0224	394	0
A	SH 82/1527/0229	076	0
A	SH 82/1527/0234	378	0
A	SH 82/1527/0236	268	0
A	SH 82/1527/0237	269	0
A	SH 82/1527/0242	409	0
A	SH 82/1527/0246	365	0
A	SH 82/1527/0257	270	0
A	SH 82/1527/0280	236	0
A	SH 82/1527/0286	292	0
A	SH 82/1527/0287	372	0
A	SH 82/1527/0715	242	0
A	SH 82/1527/0716	187	0
A	SH 82/1527/0722	188	0

Raum	Grabungs-Inventarnr.	Katalognr.	Fundstellen (Fs) -Nr.
A	SH 82/1527/0723	002	0
A	SH 82/1527/0735	254	0
A	SH 82/1527/0750	332	0
A	SH 82/1527/0751	255	0
A	SH 82/1527/0752	344	0
A	SH 82/1527/0768	078	0
A	SH 82/1527/0773	300	0
A	SH 82/1527/0808	092	0
A	SH 82/1527/0873	205	0
A	SH 82/1527/0921	238	0
A	SH 82/1527/0946	055	0
A	SH 83/1527/0201	001	Fs 1527/008
A	SH 83/1527/0206	206	Fs 1527/013
A	SH 83/1527/0209	113	Fs 1527/013
A	SH 83/1527/0219	118	Fs 1527/013
A	SH 83/1527/0230	262	0
C	SH 81/1527/0036	197	0
C	SH 81/1527/0066	139	0
C	SH 82/1527/0325	035	0
C	SH 82/1527/0327	146	0
C	SH 82/1527/0334	050	Fs 1527/316
C	SH 82/1527/0343	116	Fs 1527/323
C	SH 82/1527/0359	069	0
C	SH 83/1527/0024	066	0
D	SH 82/1527/0394	265	0
D	SH 82/1527/0432	186	Fs 1527/325
D	SH 82/1527/0440	052	0
D	SH 83/1527/0087	013	Fs 1527/377
E	SH 82/1527/0302	010	0
E	SH 82/1527/0380	070	0
E	SH 82/1527/0386	079	Fs 1527/341
E	SH 82/1527/0391	064	0
E	SH 82/1527/0397	011	0
E	SH 82/1527/0409	157	0
E	SH 82/1527/0411	237	0
E	SH 82/1527/0441	103	Fs 1527/361
E	SH 82/1527/0463	388	0
E	SH 82/1527/0465	152	0
E	SH 83/1527/0067	299	Fs 1527/340
F	SH 83/1527/0022	189	Fs 1527/397
F	SH 83/1527/0025	257	Fs 1527/397
F	SH 83/1527/0045	117	Fs 1527/401
F	SH 83/1527/0058	045	Fs 1527/406
F	SH 83/1527/0059	220	Fs 1527/406
F	SH 83/1527/0085	258	Fs 1527/406
G	SH 81/1527/0065	126	0
G	SH 82/1527/0352	022	0
G	SH 83/1527/0092	208	0
H	SH 81/1527/0354	213	0
H	SH 81/1527/0474	142	0
J	SH 82/1527/0410	184	Fs 1527/347
J	SH 82/1527/0422	185	Fs 1527/352
J	SH 83/1527/0039	061	Fs 1527/400
J	SH 83/1527/0100	014	0
M	SH 84/1527/0003	400	Fs 1527/016
M	SH 84/1527/0005	239	Fs 1527/016
M	SH 84/1527/0009	408	Fs 1527/017

Raum	Grabungs-Inventarnr.	Katalognr.	Fundstellen (Fs) -Nr.
M	SH 84/1527/0011	080	Fs 1527/017
M	SH 84/1527/0013	087	Fs 1527/017
M	SH 84/1527/0014	081	Fs 1527/017
N	SH 84/1525/0170	071	0
N	SH 84/1525/0199	403	0
N	SH 84/1525/0235	406	Fs 1525/028
N	SH 84/1525/0237	284	Fs 1525/028
Q	SH 82/1525/0013	266	Fs 1525/002
Q	SH 82/1525/0016	371	Fs 1525/007
Q	SH 82/1525/0026	385	Fs 1525/007
Q	SH 82/1525/0027	141	Fs 1525/007
Q	SH 82/1525/0028	260	Fs 1525/008
Q	SH 82/1525/0033	261	Fs 1525/009
Q	SH 82/1525/0036	231	Fs 1525/007
Q	SH 82/1525/0037	232	Fs 1525/007
Q	SH 84/1525/0023	390	Fs 1527/007
Q	SH 84/1525/0030	382	Fs 1525/008
Q	SH 84/1525/0031	397	Fs 1525/009
Q	SH 84/1525/0045	307	Fs 1525/007
Q	SH 84/1525/0046	398	Fs 1525/007
Q	SH 84/1525/0053	049	Fs 1525/008
Q	SH 84/1525/0054	375	Fs 1525/008
Q	SH 84/1525/0057	391	Fs 1525/009
Q	SH 84/1525/0058	065	Fs 1525/009
Q	SH 84/1525/0069	084	Fs 1525/017
Q	SH 84/1525/0076	056	Fs 1525/018
Q	SH 84/1525/0080	272	Fs 1525/018
Q	SH 84/1525/0081	312	Fs 1525/018
Q	SH 84/1525/0084	259	Fs 1525/020
Q	SH 84/1525/0085	309	Fs 1525/020
Q	SH 84/1525/0088	327	Fs 1525/020
Q	SH 84/1525/0092	015	Fs 1525/020
Q	SH 84/1525/0093	032	Fs 1525/020
Q	SH 84/1525/0111	399	Fs 1525/003
Q	SH 84/1525/0123	402	Fs 1525/004
Q	SH 84/1525/0125	190	Fs 1525/007
Q	SH 84/1525/0136	369	Fs 1525/007
Q	SH 84/1525/0139	296	Fs 1525/018
Q	SH 84/1525/0142	383	Fs 1525/008
Q	SH 84/1525/0143	313	Fs 1525/008
Q	SH 84/1525/0147	321	Fs 1525/008
Q	SH 84/1525/0148	324	Fs 1525/008
Q	SH 84/1525/0149	072	Fs 1525/008
Q	SH 84/1525/0150	393	Fs 1525/008
Q	SH 84/1525/0152	322	Fs 1525/009
Q	SH 84/1525/0156	370	Fs 1525/015
Q	SH 84/1525/0157	298	Fs 1525/015
Q	SH 84/1525/0161	384	Fs 1525/015
Q	SH 84/1525/0162	396	Fs 1525/015
Q	SH 84/1525/0171	128	Fs 1525/007
Q	SH 84/1525/0175	380	Fs 1525/023
Q	SH 84/1525/0184	381	Fs 1525/024
Q	SH 84/1525/0185	404	Fs 1525/025
Q	SH 84/1525/0186	275	Fs 1525/025
Q	SH 84/1525/0187	308	Fs 1525/025
Q	SH 84/1525/0197	278	Fs 1525/026
Q	SH 84/1525/0201	286	Fs 1525/026

Raum	Grabungs-Inventarnr.	Katalognr.	Fundstellen (Fs) -Nr.
Q	SH 84/1525/0202	362	Fs 1525/026
Q	SH 84/1525/0203	314	Fs 1525/026
Q	SH 84/1525/0205	348	Fs 1525/026
Q	SH 84/1525/0208	305	Fs 1525/026
Q	SH 84/1525/0209	407	Fs 1525/026
Q	SH 84/1525/0215	283	Fs 1525/026
Q	SH 84/1525/0216	302	Fs 1525/026
Q	SH 84/1525/0217	352	Fs 1525/026
Q	SH 84/1525/0218	317	Fs 1525/026
Q	SH 84/1525/0223	191	Fs 1525/026
Q	SH 84/1525/0226	353	Fs 1525/026
Q	SH 84/1525/0227	303	Fs 1525/026
Q	SH 84/1525/0228	334	Fs 1525/026
Q	SH 84/1525/0238	127	Fs 1525/025
Q	SH 84/1525/0239	392	Fs 1525/025
Q	SH 84/1525/0243	091	Fs 1525/026
Q	SH 84/1525/0244	085	Fs 1525/026
Q	SH 84/1525/0247	280	Fs 1525/026
Q	SH 87/1525/0006	319	Fs 1525/024
Q	SH 87/1525/0007	338	Fs 1525/024
Q	SH 87/1525/0008	401	Fs 1525/024; Fs 1527/025
Q	SH 87/1525/0009	123	Fs 1525/024
Q	SH 87/1525/0010	326	Fs 1525/024
Q	SH 87/1525/0012	331	Fs 1525/024; Fs 1525/025
Q	SH 87/1525/0014	349	Fs 1525/025
Q	SH 87/1525/0015	329	Fs 1525/025
Q	SH 87/1525/0016	210	Fs 1525/025
Q	SH 87/1525/0018	364	Fs 1525/024; Fs 1525/025
Q	SH 87/1525/0021	290	Fs 1525/025
Q	SH 87/1525/0022	330	Fs 1525/025
Q	SH 87/1525/0024	335	Fs 1525/025
Q	SH 87/1525/0026	336	Fs 1525/025
Q	SH 87/1525/0027	316	Fs 1525/025
Q	SH 87/1525/0028	351	Fs 1525/025
Q	SH 87/1525/0029	301	Fs 1525/025
Q	SH 87/1525/0030	288	Fs 1525/025
Q	SH 87/1525/0031	243	Fs 1525/025
Q	SH 87/1525/0032	289	Fs 1525/025
Q	SH 87/1525/0034	325	Fs 1525/025
Q	SH 87/1525/0035	350	Fs 1525/025
Q	SH 87/1525/0036	291	Fs 1525/025
Q	SH 87/1525/0037	293	Fs 1525/025
Q	SH 87/1525/0038	346	Fs 1525/025
Q	SH 87/1525/0039	315	Fs 1525/025
Q	SH 87/1525/0041	323	Fs 1525/025
Q	SH 87/1525/0042	093	Fs 1525/025
Q	SH 87/1525/0043	347	Fs 1525/025
Q	SH 87/1525/0046	405	Fs 1525/033
Q	SH 87/1525/0048	294	Fs 1525/033
Q	SH 87/1525/0049	395	Fs 1525/033
Q	SH 87/1525/0051	295	Fs 1525/033
Q	SH 87/1525/0054	342	Fs 1525/036
Q	SH 87/1525/0059	297	Fs 1525/037
Q	SH 87/1525/0060	318	Fs 1525/037
Q	SH 87/1525/0061	320	Fs 1525/037
Q	SH 87/1525/0062	306	Fs 1525/037
Q	SH 87/1525/0063	310	Fs 1525/037

Raum	Grabungs-Inventarnr.	Katalognr.	Fundstellen (Fs) -Nr.
Q	SH 87/1525/0064	311	Fs 1525/037
Q	SH 87/1525/0083	304	Fs 1525/025
	SH 78/1527/0006	148	0
	SH 78/1527/0014	149	0
	SH 78/1527/0016	003	0
	SH 78/1527/0017	412	0
	SH 78/1527/0038	102	0
	SH 78/1527/0039	121	0
	SH 80/1525/0002	150	0
	SH 80/1527/0152	165	0
	SH 80/1527/0182	160	0
	SH 80/1527/0198	167	0
	SH 80/1527/0199	132	0
	SH 80/1527/0278	135	0
	SH 80/1527/0279	136	0
	SH 80/1527/0280	138	0
	SH 80/1527/0281	158	0
	SH 80/1527/0329	214	0
	SH 80/1527/0390	168	0
	SH 81/1527/0295	009	0
	SH 82/1525/0032	067	0
	SH 82/1527/0312	019	0
	SH 82/1527/0387	062	0
	SH 82/1527/0399	212	0
	SH 82/1527/0406	016	0
	SH 82/1527/0810	204	0
	SH 83/1525/0003	101	0
	SH 84/1525/0110	207	0
R	SH 82/1527/0428	063	Fs 1527/354
R	SH 82/1527/0442	088	0
R	SH 82/1527/0443	100	0
L	SH 82/1527/0607	012	0
L	SH 82/1527/0610	074	0
L	SH 82/1527/0611	086	0
L	SH 82/1527/0612	082	0
L	SH 82/1529/0044	147	Fs 1529/001
L	SH 82/1529/0049	027	Fs 1529/001
L	SH 82/1529/0053	023	0
L	SH 82/1529/0054	036	Fs 1529/001
L	SH 82/1529/0070	411	0

Tabelle 20.03: Alle Kleinfunde der Grabungsstelle Gebäude P (Abb. 02.04), ‚Schicht‘ 28, außer Gefäßkeramik, Tontafeln und Tonsicherungen. Konkordanz nach Räumen und Katalognummer.

Raum	Katalognr.	Grabungs-Inventarnr.	Fundstellen (Fs) -Nr.
A	001	SH 83/1527/0201	Fs 1527/008
A	002	SH 82/1527/0723	0
A	004	SH 78/1527/0063	0
A	005	SH 80/1527/0168	0
A	006	SH 80/1527/0205	0
A	007	SH 80/1527/0388	0
A	008	SH 78/1527/0216	0
A	017	SH 80/1527/0221	0
A	018	SH 81/1527/0229	0
A	020	SH 80/1527/0109	0
A	021	SH 81/1527/0200	0

Raum	Katalognr.	Grabungs-Inventarnr.	Fundstellen (Fs) -Nr.
A	024	SH 80/1527/0027	0
A	025	SH 80/1527/0028	0
A	026	SH 78/1527/0205	0
A	028	SH 81/1527/0205	0
A	029	SH 80/1527/0086	0
A	030	SH 80/1527/0190	0
A	031	SH 81/1527/0287	0
A	033	SH 81/1527/0448	0
A	034	SH 82/1527/0142	0
A	037	SH 80/1527/0148	0
A	038	SH 80/1527/0212	0
A	039	SH 80/1527/0225	0
A	040	SH 80/1527/0071	0
A	041	SH 80/1527/0383	0
A	042	SH 78/1527/0117	0
A	043	SH 80/1527/0291	0
A	044	SH 81/1527/0182	0
A	046	SH 81/1527/0308	0
A	047	SH 81/1527/0345	0
A	048	SH 81/1527/0423	0
A	051	SH 81/1527/0393	0
A	053	SH 80/1527/0289	0
A	054	SH 80/1527/0114	0
A	055	SH 82/1527/0946	0
A	057	SH 78/1527/0099	0
A	058	SH 80/1527/0437	0
A	059	SH 80/1527/0467	0
A	060	SH 81/1527/0097	0
A	068	SH 78/1527/0139	0
A	073	SH 82/1527/0223	0
A	075	SH 80/1527/0094	0
A	076	SH 82/1527/0229	0
A	077	SH 80/1527/0386	0
A	078	SH 82/1527/0768	0
A	083	SH 82/1527/0192	0
A	089	SH 80/1527/0301	0
A	090	SH 81/1527/0445	0
A	092	SH 82/1527/0808	0
A	094	SH 78/1527/0057	0
A	095	SH 80/1527/0165	0
A	096	SH 80/1527/0460	0
A	097	SH 80/1527/0080	0
A	098	SH 80/1527/0473	0
A	099	SH 82/1527/0149	0
A	104	SH 80/1527/0089	0
A	105	SH 80/1527/0117	0
A	106	SH 80/1527/0349	0
A	107	SH 81/1527/0277	0
A	108	SH 80/1527/0038	0
A	109	SH 80/1527/0223	0
A	110	SH 80/1527/0256	0
A	111	SH 81/1527/0399	0
A	112	SH 80/1527/0219	0
A	113	SH 83/1527/0209	Fs 1527/013
A	114	SH 80/1527/0277	0
A	115	SH 82/1527/0075	0
A	118	SH 83/1527/0219	Fs 1527/013

Raum	Katalognr.	Grabungs-Inventarnr.	Fundstellen (Fs) -Nr.
A	119	SH 81/1527/0168	0
A	120	SH 80/1527/0421	0
A	122	SH 80/1527/0153	0
A	124	SH 81/1527/0262	0
A	125	SH 80/1527/0492	0
A	129	SH 78/1527/0055	0
A	130	SH 78/1527/0178	0
A	131	SH 80/1527/0141	0
A	133	SH 80/1527/0206	0
A	134	SH 80/1527/0228	0
A	137	SH 81/1527/0309	0
A	140	SH 81/1527/0313	0
A	143	SH 82/1527/0024	0
A	144	SH 82/1527/0072	0
A	145	SH 82/1527/0141	0
A	151	SH 81/1527/0419	0
A	153	SH 78/1527/0053	0
A	154	SH 80/1527/0046	0
A	155	SH 81/1527/0146	0
A	156	SH 82/1527/0091	0
A	159	SH 82/1527/0018	Fs 1527/004
A	161	SH 81/1527/0341	0
A	162	SH 80/1527/0368	0
A	163	SH 78/1527/0118	0
A	164	SH 78/1527/0179	0
A	166	SH 80/1527/0192	0
A	169	SH 80/1527/0391	0
A	170	SH 80/1527/0566	0
A	171	SH 81/1527/0117	0
A	172	SH 81/1527/0123	0
A	173	SH 81/1527/0124	0
A	174	SH 81/1527/0147	0
A	175	SH 81/1527/0184	0
A	176	SH 81/1527/0206	0
A	177	SH 81/1527/0278	0
A	178	SH 81/1527/0372	0
A	179	SH 81/1527/0401	0
A	180	SH 81/1527/0426	0
A	181	SH 82/1527/0101	0
A	182	SH 82/1527/0162	0
A	183	SH 82/1527/0180	0
A	187	SH 82/1527/0716	0
A	188	SH 82/1527/0722	0
A	192	SH 78/1527/0056	0
A	193	SH 78/1527/0132	0
A	194	SH 78/1527/0143	0
A	195	SH 80/1527/0184	0
A	196	SH 80/1527/0208	0
A	198	SH 81/1527/0151	0
A	199	SH 81/1527/0242	0
A	200	SH 81/1527/0312	0
A	201	SH 81/1527/0241	0
A	202	SH 81/1527/0402	0
A	203	SH 81/1527/0418	0
A	205	SH 82/1527/0873	0
A	206	SH 83/1527/0206	Fs 1527/013
A	209	SH 81/1527/0150	0
A	211	SH 81/1527/0208	0

Raum	Katalognr.	Grabungs-Inventarnr.	Fundstellen (Fs) -Nr.
A	215	SH 80/1527/0075	0
A	216	SH 80/1527/0242	0
A	217	SH 81/1527/0283	0
A	218	SH 80/1527/0362	0
A	219	SH 81/1527/0400	0
A	221	SH 81/1527/0538	0
A	222	SH 80/1527/0133	0
A	223	SH 80/1527/0144	0
A	224	SH 80/1527/0314	0
A	225	SH 80/1527/0381	0
A	226	SH 80/1527/0475	0
A	227	SH 80/1527/0504	0
A	228	SH 80/1527/0505	0
A	229	SH 81/1527/0149	0
A	230	SH 81/1527/0455	0
A	233	SH 82/1527/0061	0
A	234	SH 82/1527/0070	0
A	235	SH 82/1527/0140	0
A	236	SH 82/1527/0280	0
A	238	SH 82/1527/0921	0
A	240	SH 81/1527/0247	0
A	241	SH 82/1527/0150	0
A	242	SH 82/1527/0715	0
A	244	SH 80/1527/0052	0
A	245	SH 80/1527/0322	0
A	246	SH 80/1527/0344	0
A	247	SH 80/1527/0364	0
A	248	SH 80/1527/0376	0
A	249	SH 81/1527/0447	0
A	250	SH 81/1527/0482	0
A	251	SH 82/1527/0007	0
A	252	SH 82/1527/0028	Fs 1527/002
A	253	SH 82/1527/0214	0
A	254	SH 82/1527/0735	0
A	255	SH 82/1527/0751	0
A	256	SH 81/1527/0179	0
A	262	SH 83/1527/0230	0
A	263	SH 80/1527/0176	0
A	264	SH 82/1527/0202	0
A	267	SH 81/1527/0427	0
A	268	SH 82/1527/0236	0
A	269	SH 82/1527/0237	0
A	270	SH 82/1527/0257	0
A	271	SH 81/1527/0005	0
A	273	SH 80/1527/0138	0
A	274	SH 80/1527/0177	0
A	276	SH 80/1527/0351	0
A	277	SH 81/1527/0412	0
A	279	SH 80/1527/0045	0
A	281	SH 80/1527/0026	0
A	282	SH 80/1527/0337	0
A	285	SH 81/1527/0230	0
A	287	SH 81/1527/0411	0
A	292	SH 82/1527/0286	0
A	300	SH 82/1527/0773	0
A	328	SH 82/1527/0209	0
A	332	SH 82/1527/0750	0
A	333	SH 81/1527/0007	0

Raum	Katalognr.	Grabungs-Inventarnr.	Fundstellen (Fs) -Nr.
A	337	SH 80/1527/0082	0
A	339	SH 81/1527/0255	0
A	340	SH 82/1527/0219	0
A	341	SH 81/1527/0152	0
A	343	SH 80/1527/0164	0
A	344	SH 82/1527/0752	0
A	345	SH 80/1527/0326	0
A	354	SH 80/1527/0236	0
A	355	SH 80/1527/0253	0
A	356	SH 80/1527/0267	0
A	357	SH 80/1527/0307	0
A	358	SH 80/1527/0157	0
A	359	SH 80/1527/0193	0
A	360	SH 80/1527/0137	0
A	361	SH 80/1527/0128	0
A	363	SH 82/1527/0197	0
A	365	SH 82/1527/0246	0
A	366	SH 80/1527/0385	0
A	367	SH 80/1527/0229	0
A	368	SH 80/1527/0384	0
A	372	SH 82/1527/0287	0
A	373	SH 80/1527/0143	0
A	374	SH 80/1527/0230	0
A	376	SH 81/1527/0301	0
A	377	SH 82/1527/0017	Fs 1527/004
A	378	SH 82/1527/0234	0
A	379	SH 80/1527/0083	0
A	386	SH 82/1527/0174	0
A	387	SH 81/1527/0302	0
A	389	SH 82/1527/0172	0
A	394	SH 82/1527/0224	0
A	409	SH 82/1527/0242	0
A	410	SH 80/1527/0363	0
A	413	SH 81/1527/0394	0
A	414	SH 80/1527/0294	0
C	035	SH 82/1527/0325	0
C	050	SH 82/1527/0334	Fs 1527/316
C	066	SH 83/1527/0024	0
C	069	SH 82/1527/0359	0
C	116	SH 82/1527/0343	Fs 1527/323
C	139	SH 81/1527/0066	0
C	146	SH 82/1527/0327	0
C	197	SH 81/1527/0036	0
D	013	SH 83/1527/0087	Fs 1527/377
D	052	SH 82/1527/0440	0
D	186	SH 82/1527/0432	Fs 1527/325
D	265	SH 82/1527/0394	0
E	010	SH 82/1527/0302	0
E	011	SH 82/1527/0397	0
E	064	SH 82/1527/0391	0
E	070	SH 82/1527/0380	0
E	079	SH 82/1527/0386	Fs 1527/341
E	103	SH 82/1527/0441	Fs 1527/361
E	152	SH 82/1527/0465	0
E	157	SH 82/1527/0409	0
E	237	SH 82/1527/0411	0
E	299	SH 83/1527/0067	Fs 1527/340
E	388	SH 82/1527/0463	0

Raum	Katalognr.	Grabungs-Inventarnr.	Fundstellen (Fs) -Nr.
F	045	SH 83/1527/0058	Fs 1527/406
F	117	SH 83/1527/0045	Fs 1527/401
F	189	SH 83/1527/0022	Fs 1527/397
F	220	SH 83/1527/0059	Fs 1527/406
F	257	SH 83/1527/0025	Fs 1527/397
F	258	SH 83/1527/0085	Fs 1527/406
G	022	SH 82/1527/0352	0
G	126	SH 81/1527/0065	0
G	208	SH 83/1527/0092	0
H	142	SH 81/1527/0474	0
H	213	SH 81/1527/0354	0
J	014	SH 83/1527/0100	0
J	061	SH 83/1527/0039	Fs 1527/400
J	184	SH 82/1527/0410	Fs 1527/347
J	185	SH 82/1527/0422	Fs 1527/352
M	080	SH 84/1527/0011	Fs 1527/017
M	081	SH 84/1527/0014	Fs 1527/017
M	087	SH 84/1527/0013	Fs 1527/017
M	239	SH 84/1527/0005	Fs 1527/016
M	400	SH 84/1527/0003	Fs 1527/016
M	408	SH 84/1527/0009	Fs 1527/017
N	071	SH 84/1525/0170	0
N	284	SH 84/1525/0237	Fs 1525/028
N	403	SH 84/1525/0199	0
N	406	SH 84/1525/0235	Fs 1525/028
Q	015	SH 84/1525/0092	Fs 1525/020
Q	032	SH 84/1525/0093	Fs 1525/020
Q	049	SH 84/1525/0053	Fs 1525/008
Q	056	SH 84/1525/0076	Fs 1525/018
Q	065	SH 84/1525/0058	Fs 1525/009
Q	072	SH 84/1525/0149	Fs 1525/008
Q	084	SH 84/1525/0069	Fs 1525/017
Q	085	SH 84/1525/0244	Fs 1525/026
Q	091	SH 84/1525/0243	Fs 1525/026
Q	093	SH 87/1525/0042	Fs 1525/025
Q	123	SH 87/1525/0009	Fs 1525/024
Q	127	SH 84/1525/0238	Fs 1525/025
Q	128	SH 84/1525/0171	Fs 1525/007
Q	141	SH 82/1525/0027	Fs 1525/007
Q	190	SH 84/1525/0125	Fs 1525/007
Q	191	SH 84/1525/0223	Fs 1525/026
Q	210	SH 87/1525/0016	Fs 1525/025
Q	231	SH 82/1525/0036	Fs 1525/007
Q	232	SH 82/1525/0037	Fs 1525/007
Q	243	SH 87/1525/0031	Fs 1525/025
Q	259	SH 84/1525/0084	Fs 1525/020
Q	260	SH 82/1525/0028	Fs 1525/008
Q	261	SH 82/1525/0033	Fs 1525/009
Q	266	SH 82/1525/0013	Fs 1525/002
Q	272	SH 84/1525/0080	Fs 1525/018
Q	275	SH 84/1525/0186	Fs 1525/025
Q	278	SH 84/1525/0197	Fs 1525/026
Q	280	SH 84/1525/0247	Fs 1525/026
Q	283	SH 84/1525/0215	Fs 1525/026
Q	286	SH 84/1525/0201	Fs 1525/026
Q	288	SH 87/1525/0030	Fs 1525/025
Q	289	SH 87/1525/0032	Fs 1525/025
Q	290	SH 87/1525/0021	Fs 1525/025

Raum	Katalognr.	Grabungs-Inventarnr.	Fundstellen (Fs) -Nr.
Q	291	SH 87/1525/0036	Fs 1525/025
Q	293	SH 87/1525/0037	Fs 1525/025
Q	294	SH 87/1525/0048	Fs 1525/033
Q	295	SH 87/1525/0051	Fs 1525/033
Q	296	SH 84/1525/0139	Fs 1525/018
Q	297	SH 87/1525/0059	Fs 1525/037
Q	298	SH 84/1525/0157	Fs 1525/015
Q	301	SH 87/1525/0029	Fs 1525/025
Q	302	SH 84/1525/0216	Fs 1525/026
Q	303	SH 84/1525/0227	Fs 1525/026
Q	304	SH 87/1525/0083	Fs 1525/025
Q	305	SH 84/1525/0208	Fs 1525/026
Q	306	SH 87/1525/0062	Fs 1525/037
Q	307	SH 84/1525/0045	Fs 1525/007
Q	308	SH 84/1525/0187	Fs 1525/025
Q	309	SH 84/1525/0085	Fs 1525/020
Q	310	SH 87/1525/0063	Fs 1525/037
Q	311	SH 87/1525/0064	Fs 1525/037
Q	312	SH 84/1525/0081	Fs 1525/018
Q	313	SH 84/1525/0143	Fs 1525/008
Q	314	SH 84/1525/0203	Fs 1525/026
Q	315	SH 87/1525/0039	Fs 1525/025
Q	316	SH 87/1525/0027	Fs 1525/025
Q	317	SH 84/1525/0218	Fs 1525/026
Q	318	SH 87/1525/0060	Fs 1525/037
Q	319	SH 87/1525/0006	Fs 1525/024
Q	320	SH 87/1525/0061	Fs 1525/037
Q	321	SH 84/1525/0147	Fs 1525/008
Q	322	SH 84/1525/0152	Fs 1525/009
Q	323	SH 87/1525/0041	Fs 1525/025
Q	324	SH 84/1525/0148	Fs 1525/008
Q	325	SH 87/1525/0034	Fs 1525/025
Q	326	SH 87/1525/0010	Fs 1525/024
Q	327	SH 84/1525/0088	Fs 1525/020
Q	329	SH 87/1525/0015	Fs 1525/025
Q	330	SH 87/1525/0022	Fs 1525/025
Q	331	SH 87/1525/0012	Fs 1525/024; Fs 1525/025
Q	334	SH 84/1525/0228	Fs 1525/026
Q	335	SH 87/1525/0024	Fs 1525/025
Q	336	SH 87/1525/0026	Fs 1525/025
Q	338	SH 87/1525/0007	Fs 1525/024
Q	342	SH 87/1525/0054	Fs 1525/036
Q	346	SH 87/1525/0038	Fs 1525/025
Q	347	SH 87/1525/0043	Fs 1525/025
Q	348	SH 84/1525/0205	Fs 1525/026
Q	349	SH 87/1525/0014	Fs 1525/025
Q	350	SH 87/1525/0035	Fs 1525/025
Q	351	SH 87/1525/0028	Fs 1525/025
Q	352	SH 84/1525/0217	Fs 1525/026
Q	353	SH 84/1525/0226	Fs 1525/026
Q	362	SH 84/1525/0202	Fs 1525/026
Q	364	SH 87/1525/0018	Fs 1525/024; Fs 1525/025
Q	369	SH 84/1525/0136	Fs 1525/007
Q	370	SH 84/1525/0156	Fs 1525/015
Q	371	SH 82/1525/0016	Fs 1525/007
Q	375	SH 84/1525/0054	Fs 1525/008
Q	380	SH 84/1525/0175	Fs 1525/023

Raum	Katalognr.	Grabungs-Inventarnr.	Fundstellen (Fs) -Nr.
Q	381	SH 84/1525/0184	Fs 1525/024
Q	382	SH 84/1525/0030	Fs 1525/008
Q	383	SH 84/1525/0142	Fs 1525/008
Q	384	SH 84/1525/0161	Fs 1525/015
Q	385	SH 82/1525/0026	Fs 1525/007
Q	390	SH 84/1525/0023	Fs 1527/007
Q	391	SH 84/1525/0057	Fs 1525/009
Q	392	SH 84/1525/0239	Fs 1525/025
Q	393	SH 84/1525/0150	Fs 1525/008
Q	395	SH 87/1525/0049	Fs 1525/033
Q	396	SH 84/1525/0162	Fs 1525/015
Q	397	SH 84/1525/0031	Fs 1525/009
Q	398	SH 84/1525/0046	Fs 1525/007
Q	399	SH 84/1525/0111	Fs 1525/003
Q	401	SH 87/1525/0008	Fs 1525/024; Fs 1527/025
Q	402	SH 84/1525/0123	Fs 1525/004
Q	404	SH 84/1525/0185	Fs 1525/025
Q	405	SH 87/1525/0046	Fs 1525/033
Q	407	SH 84/1525/0209	Fs 1525/026
	148	SH 78/1527/0006	0
	149	SH 78/1527/0014	0
	003	SH 78/1527/0016	0
	009	SH 81/1527/0295	0
	016	SH 82/1527/0406	0
	019	SH 82/1527/0312	0
	062	SH 82/1527/0387	0
	067	SH 82/1525/0032	0
	101	SH 83/1525/0003	0
	102	SH 78/1527/0038	0
	121	SH 78/1527/0039	0
	132	SH 80/1527/0199	0
	135	SH 80/1527/0278	0
	136	SH 80/1527/0279	0
	138	SH 80/1527/0280	0
	150	SH 80/1525/0002	0
	158	SH 80/1527/0281	0
	160	SH 80/1527/0182	0
	165	SH 80/1527/0152	0
	167	SH 80/1527/0198	0
	168	SH 80/1527/0390	0
	204	SH 82/1527/0810	0
	207	SH 84/1525/0110	0
	212	SH 82/1527/0399	0
	214	SH 80/1527/0329	0
	412	SH 78/1527/0017	0
R	063	SH 82/1527/0428	Fs 1527/354
R	088	SH 82/1527/0442	0
R	100	SH 82/1527/0443	0
L	012	SH 82/1527/0607	0
L	023	SH 82/1529/0053	0
L	027	SH 82/1529/0049	Fs 1529/001
L	036	SH 82/1529/0054	Fs 1529/001
L	074	SH 82/1527/0610	0
L	082	SH 82/1527/0612	0
L	086	SH 82/1527/0611	0
L	147	SH 82/1529/0044	Fs 1529/001
L	411	SH 82/1529/0070	0

KATALOG DER KLEINFUNDE DER SPÄTMITTELASSYRISCHEN GRÄBER („SCHICHT“ 27 c)

Abstract

Catalogue of the goods of the Late-Middle Assyrian graves (Level 27 c)

This chapter presents the goods of the three late Middle Assyrian graves (SH78/1, SH82/5, and SH78/3). Grave SH78/1 was encountered outside of the regular excavation areas; the other two graves were excavated in the areas 1529 and 1527. While grave SH82/5 is stratified in level 27 c (Beilage 37) grave SH78/3 is not because of the destruction caused by the construction of Kanal 1. However, its position in the cut down wall M 7/8 generates a *terminus post quem* that can be associated with using stage III of Building P at the earliest.

Von den drei am Westhang der Zitadelle ausgegrabenen spät-mittelassyrischen Gräbern¹ lag das Grab SH 78/1 außerhalb der Ausgrabungsareale und kann deshalb nicht in einen stratigraphischen Kontext gestellt werden. Seine Zuordnung zur mittelassyrischen Zeit ist aufgrund typologischer Analogien erfolgt.²

Die beiden anderen Gräber SH 78/3 und SH 82/5 dagegen sind in den Arealen 1527 respektive 1529 in den Ausgrabungskampagnen 1978 und 1982 angetroffen worden. Die Auffindungsposition des Grabes SH 82/5 ist eindeutig mit der „Schicht“ 27 c verbunden (Beilage 37).³ Der Ausgrabungskontext des Grabes SH 78/3 erlaubt diese Schichtzuweisung nur mittelbar und aufgrund typologischer Analo-

gien, denn die „Schicht“ 27 c war in diesem Hangabschnitt wegen der Zerstörungen durch die Errichtung des Kanals 1 nicht erhalten. Die in den ruinösen Zustand der Mauer M 7/8 eingelassene Grabgrube generiert jedoch einen *terminus post quem*, der frühestens mit der Nutzungsphase III der Biographie des Gebäudes P in Verbindung gebracht werden kann.⁴

Die Präsentation der Kleinfunde erfolgt analog zu Kap. 20 materialbezogen in der gleichen Reihenfolge, ohne dass dies durch Überschriften ausgewiesen ist. Die Gefäßkeramik der Gräber ist in Kap. 05 abgehandelt; der Skarabäus aus Grab SH82/5 wird in den Kapiteln 07 und 19 ausführlich gewürdigt.

1 Kulemann-Ossen / Preuss Kap. 05.

2 Kulemann-Ossen / Preuss Kap. 05.

3 Kühne Kap. 14.

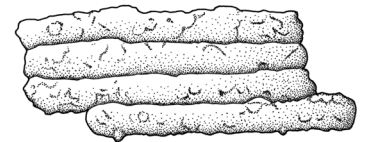
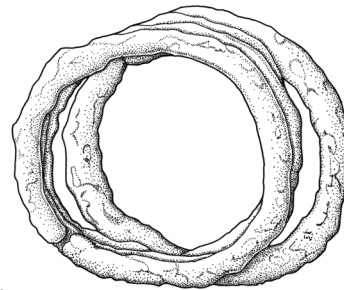
4 Kühne Kap. 02.

Katalog

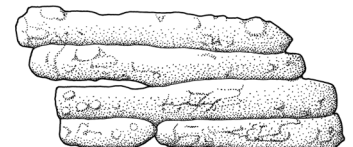
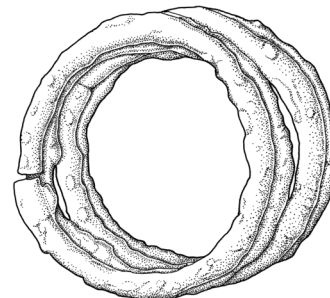
1. Grab SH 78/1 (Nr. 1–3)

001

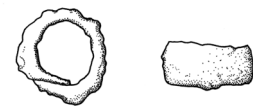
Fund-Nr.: SH 78/1729/0016
Gegenstand: 4 Beinreife
Beschreibung: bräunlich, raue Oberfläche, offen, Enden flach, Querschnitt dreier rechtwinkliger gerader Kanten und gewölbter Außenseite, durch grünliche Korrosion zusammengehalten vollständig
Maße: H: ca. 3,5 cm; Ø: ca. 7,5 cm
Material: Bronze
Funddatum: 25.04.1978
Fundumstände: Grab 78/1, ein Knochenfragment steckte in Reifen
Stratigraphie: Schicht 27c
Einmessung: O: 4,00 m; N: 12,04 m
Verbleib: National Museum Deir az-Zor, Inv. Nr. DeZ 02534
Querverweis : Kulemann-Ossen/Preuss Kap. 05: 145, Abb. 05.04c

**002**

Fund-Nr.: SH 78/1729/0023
Objekt: 4 Beinreife
Beschreibung: bräunlich, raue Oberfläche, offen, Enden flach, Querschnitt dreier rechtwinkliger gerader Kanten und gewölbter Außenseite, durch grünliche Korrosion zusammengehalten vollständig
Maße: H: ca. 3,5 cm; Ø: ca. 7,5 cm
Material: Bronze
Fundumstände: Grab 78/1, am Unterschenkelknochen gefunden am: 28.04.1978
Stratigraphie: Schicht 27c
Einmessung: O: 4,00 m; N: 11,82 m; T: 233,89 m
Verbleib: National Museum Deir az-Zor, Inv. Nr. DeZ 02535
Querverweis : Kulemann-Ossen/Preuss Kap. 05: 145, Abb. 05.04b

**003**

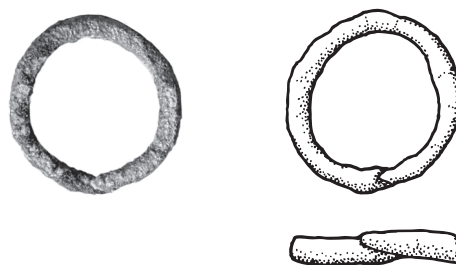
Fund-Nr.: SH 78/1729/0020
Objekt: Ring
Beschreibung: grünlich, braun, flaches gebogenes Band, überlappende und verjüngende Enden, Außenseite gewölbt, Innenseite konvex, grünlich korrodiert, vollständig
Maße: H: 1,2 cm; Ø: ca. 2,3 cm
Material: Bronze
Funddatum: 27.04.1978
Fundumstände: Grab 78/1, in Beckennähe
Stratigraphie: Schicht 27c
Einmessung: O: 4,50 m; N: 11,95 m; T: 233,77 m
Verbleib: National Museum Deir az-Zor, Fj SH 78/148
Querverweis : Kulemann-Ossen/Preuss Kap. 05: 145, Abb. 05.04a



2. Grab SH 78/3 (Nr. 4–5)

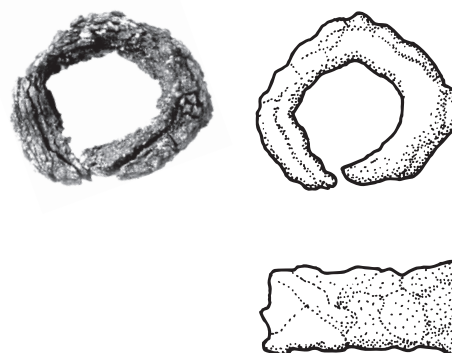
004

Fund-Nr.: SH 78/1527/0031
Gegenstand: Fingerring
Beschreibung: grünlich, braun, Querschnitt viereckig mit abgerundeten Ecken, Ring aus einem konisch zulaufenden Stab zusammengebogen, an beiden Enden überlappend
 vollständig
Maße: H: 0,35 cm; Innen Ø: 1,85 cm; Außen Ø: 2,35–2,4 cm
Material: Bronze
Funddatum: 11.05.1978
Fundumstände: Testschnitt T 1527/I/09, Grab SH 78/3, am Fingerknochen (Beilage 51.5)
Stratigraphie: in Schicht 28 einschneidend
Verbleib: National Museum Deir az-Zor, Inv. Nr. DeZ 02538
Querverweis: Kulemann-Ossen/Preuss Kap. 05: 154



005


Fund-Nr.: SH 78/1527/0034
Gegenstand: Ring
Beschreibung: dunkelbraun bis rostbraun, Ringinnenseite glatt, Außenseite mit Rissen und Korrosion, zusammen gebogenes Eisenband, an den Enden überlappend
 nahezu vollständig
Maße: H: 1,25 cm; Innen Ø: 1,49–1,52 cm; Außen Ø: 2,5–2,75 cm
Material: Eisen
Funddatum: 13.05.1978
Fundumstände: im Grab SH 78/3
Stratigraphie: in Schicht 28 einschneidend
Einmessung: O: 14,19 m; N: 16,20 m; T: 235,12 m
Verbleib: National Museum Deir az-Zor, Fj SH 78/137
Querverweis: Kulemann-Ossen/Preuss Kap. 05: 154 Kühne Kap. 08: 214



3. Grab SH 82/5 (Nr. 6–32)

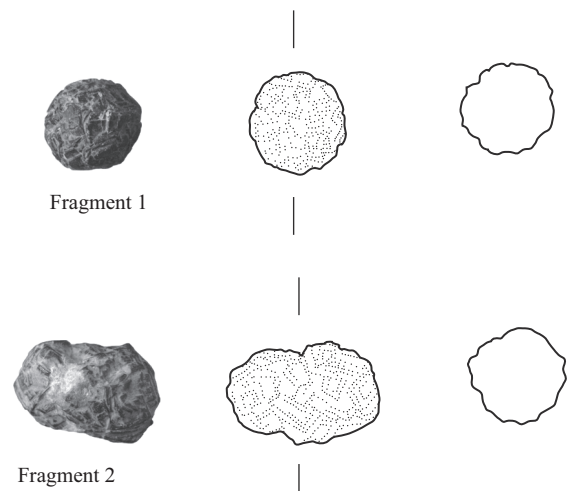
006

Fund-Nr.: SH 82/1529/0017
Gegenstand: Objekt
Beschreibung: grünlich unregelmäßig geformt, korrodiert
 Fragment
Maße: H: 0,3 cm; L: 0,6 cm; B: 0,3 cm
Material: Bronze
Funddatum: 21.08.1982
Fundumstände: Testschnitt T 1529/II/07, im Grabgefäß Fs 1529/005 des Grabes SH 82/5
Stratigraphie: Schicht 27c
Verbleib: National Museum Deir az-Zor, nicht registriert, Tall Šeḫ Ḥamad Magazin

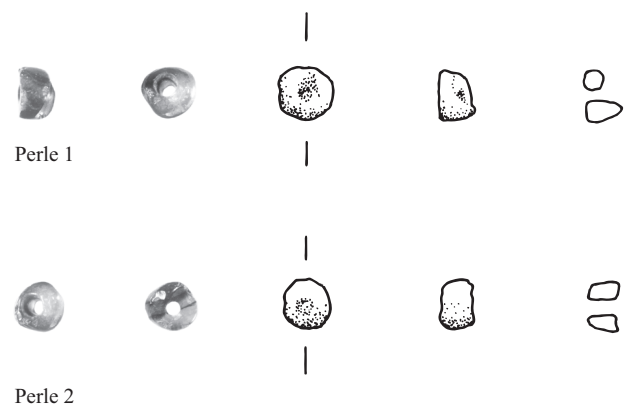


007

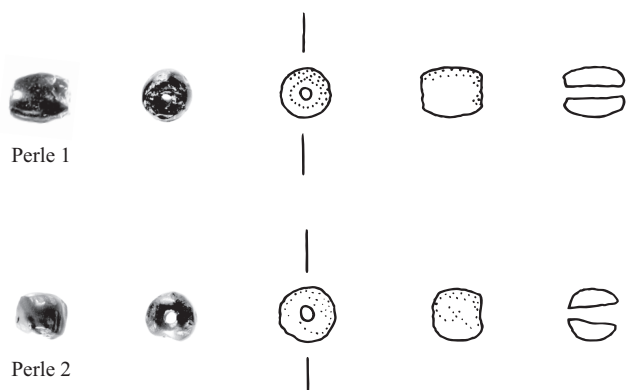
Fund-Nr.: SH 82/1529/0035
Gegenstand: 2 Erzknollen
Beschreibung: braun, gelblich, kugelförmig
Maße: Fragment 1: Ø: 1,2 cm;
 Fragment 2: L: 1,8 cm; Ø: 1,2 cm
Material: Limonit? (Erz)
Funddatum: 29.08.1982
Fundumstände: Testschnitt T 1529/II/07, Fs 1529/008 unterhalb
 des Grabgefäßes Fs 1529/005 des Grabes SH 82/5
Stratigraphie: Schicht 27c
Einmessung: O: 15,04 m; N: 1,24 m; T: 233,92 m
Verbleib: T. Šēḥ Ḥamad Grabungshaus
Querverweis: Kulemann-Ossen/Preuss Kap. 05: 150, Abb. 05.07.1f
 Kühne Kap. 08: 214

**008**

Fund-Nr.: SH 82/1529/0047
Gegenstand: 2 Perlen
Beschreibung: orangerot, flachzylinderartig, außen rund geschlif-
 fen, mit je einer abgeflachten Seite, die andere
 Seite jeweils unregelmäßig geformt
Maße: Perle 1: H: 0,45 cm; Ø: 0,68 cm;
 Perle 2: H: 0,4 cm; Ø: ca. 0,63 cm;
 Durchbohrungen Ø: 0,15–0,2 cm
Material: Karneol
Funddatum: 31.08.1982
Fundumstände: Testschnitt T 1529/II/07, unter Scherben der
 Fs 1529/008 im Ostprofil, zu Grab SH 82/5
Stratigraphie: Schicht 27c
Einmessung: O: 15,33 m; N: 1,48 m; T: 233,98 m
Verbleib: National Museum Deir az-Zor,
 Inv. Nr. DeZ 03851
Querverweis: Kulemann-Ossen/Preuss Kap. 05: 150, Abb. 05.07.2d

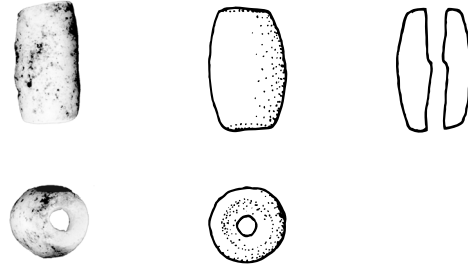
**009**

Fund-Nr.: SH 82/1529/0084
Gegenstand: 2 Perlen
Beschreibung: Perle 1: dunkler Karneol, doppelkonisch, glatte
 Oberfläche, leicht marmoriert
 Perle 2: hellerer Karneol, rundlich, glatte
 Oberfläche, marmoriert
 beide vollständig
Maße: Perle 1: H: 0,8 cm; Ø: 0,65 cm;
 Durchbohrung: Ø: 0,125 cm
 Perle 2: H: 0,6 cm; Ø: 0,7 cm;
 Durchbohrung: Ø: 0,13–0,23 cm
Material: Karneol
Funddatum: 29.08.1982
Fundumstände: Testschnitt T 1529/II/07, Fs 1529/008 unter dem
 Grabgefäß Fs 1529/005 des Grabes SH 82/5
Stratigraphie: Schicht 27c
Einmessung: O: 15,04 m; N: 0,98 m; T: 233,92 m
Verbleib: National Museum Deir az-Zor,
 Inv. Nr. DeZ 03851
Querverweis: Kulemann-Ossen/Preuss Kap. 05: 150, Abb. 05.07.3d



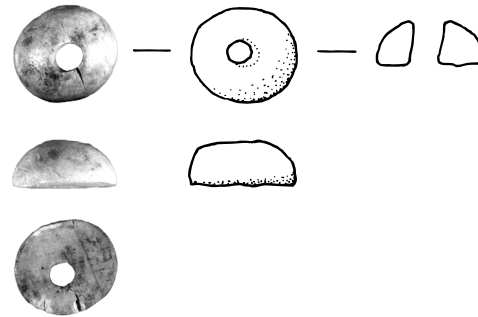
010

Fund-Nr.: SH 82/1529/0085
Gegenstand: Perle
Beschreibung: glatte, helle marmorierte Oberfläche, doppelkonisch, Flächen an Durchbohrung schräg abgeflacht, aber parallel zueinander vollständig
Maße: H: 1,5 cm; Ø: 1,0 cm
Material: Kalkstein
Funddatum: 29.08.1982
Fundumstände: Testschnitt T 1529/II/07, Fs 1529/008 unter dem Grabgefäß Fs 1529/005 des Grabes SH 82/5
Stratigraphie: Schicht 27c
Einmessung: O: 15,04 m; N: 0,98 m; T: 233,92 m
Verbleib: National Museum Deir az-Zor, Inv. Nr. DeZ 03851
Querverweis: Kulemann-Ossen/Preuss Kap. 05: 150, Abb. 05.07.3e



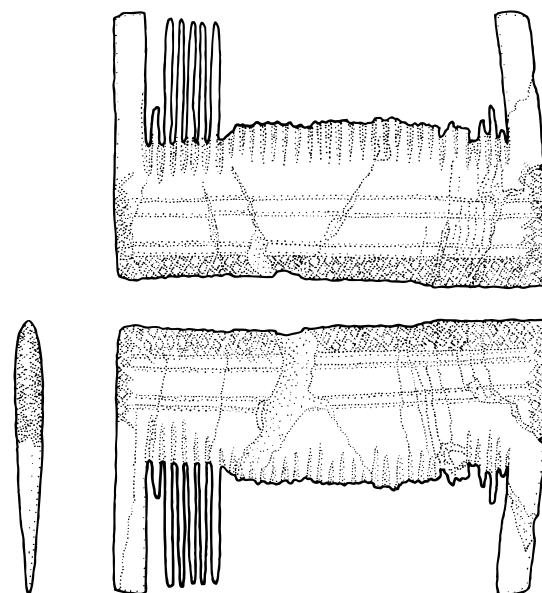
011


Fund-Nr.: SH 82/1529/0082
Gegenstand: Perle
Beschreibung: beige-braun, halbkugelförmig, oval, glatte Oberfläche, ovale Durchbohrung außerhalb der Mitte vollständig
Maße: H: 0,57 cm; Ø: 1,22–1,38 cm; Durchbohrung Ø: 0,3–0,35 cm
Material: Knochen
Funddatum: 29.08.1982
Fundumstände: Testschnitt T 1529/II/07, Fs 1529/008 unter dem Grabgefäß Fs 1529/005 des Grabes SH 82/5
Stratigraphie: Schicht 27c
Einmessung: O: 15,04 m; N: 0,98 m; T: 233,92 m
Verbleib: National Museum Deir az-Zor, Inv. Nr. DeZ 03851
Querverweis: Kulemann-Ossen/Preuss Kap. 05: 150, Abb. 05.07.3b



012

Fund-Nr.: SH 82/1529/0037
Gegenstand: Kamm
Beschreibung: gelblich-beige, braun, Oberfläche geglättet, Vorder- und Rückseite mit gleicher Verzierung aus vier parallelen Ritzlinien jeweils paarweise und kreuzenden und parallelen Schrägritzungen, 38 Zähne und zwei breite Begrenzungsstegen
 Fragment
Maße: H: 0,35 cm; L: 5,8 cm; B: 3,55 cm
Material: Elfenbein
Funddatum: 29.08.1982
Fundumstände: Testschnitt T 1529/II/07, Fs 1529/008 unter dem Grabgefäß Fs 1529/005 des Grabes SH 82/05
Stratigraphie: Schicht 27c
Einmessung: O: 15,17 m; N: 1,07 m; T: 233,90 m
Verbleib: National Museum Deir az-Zor, Inv. Nr. DeZ 03862
Querverweis: Kulemann-Ossen/Preuss Kap. 05: 149–150, 156, Abb. 05.07.1h; Beilage 51.1



**013**

Fund-Nr.: SH 82/1529/0038

Gegenstand: Perle/Anhänger

Beschreibung: bräunlich weiß, durchbohrt
ansonsten unbearbeitet
fast vollständig

Maße: Durchbohrung Ø: 0,4 cm;
H: 0,95 cm; L: 2,9 cm; B: 2,9 cm

Material: Napfschnecke (Patellidae)

Funddatum: 29.08.1982

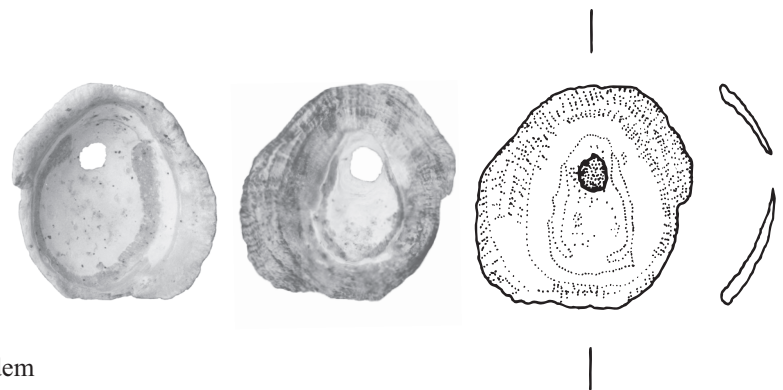
Fundumstände: Testschnitt T 1529/II/07, Fs 1529/008 unter dem
Grabgefäß Fs 1529/005 des Grabes SH 82/05

Stratigraphie: Schicht 27c

Einmessung: O: 15,04 m; N: 0,98 m; T: 233,92 m

Verbleib: National Museum Deir az-Zor,
Inv. Nr. DeZ 03851

Querverweis: Kulemann-Ossen/Preuss Kap. 05: 150,
Abb. 05.07.2a; Beilage 51.2

**014**

Fund-Nr.: SH 82/1529/0078

Gegenstand: Perle

Beschreibung: durchlochstes Schneckengehäuse, gelblich weiß
vollständig

Maße: H: 1,0 cm; Ø: 0,75 cm; Durchlochung Ø: 0,3 cm

Material: Kegelschnecke (Conoidae)

Funddatum: 21.08.1982

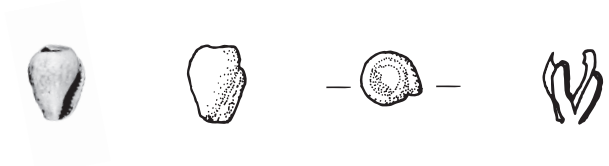
Fundumstände: Testschnitt T 1529/II/07, aus der Grube
Fs 1529/006 des Grabes SH 82/05

Stratigraphie: Schicht 27c

Einmessung: O: 15,18 m; N: 1,58 m; T: 233,89 m

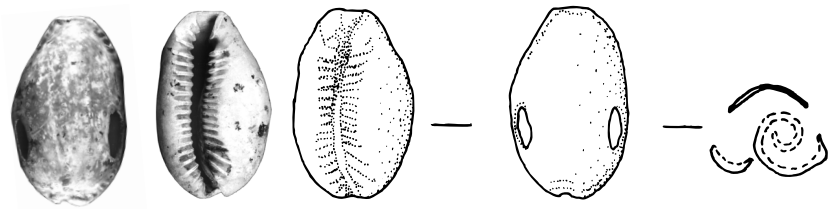
Verbleib: National Museum Deir az-Zor,
Inv. Nr. DeZ 03851

Querverweis: Kulemann-Ossen/Preuss Kap. 05: 150,
Abb. 05.07.2i



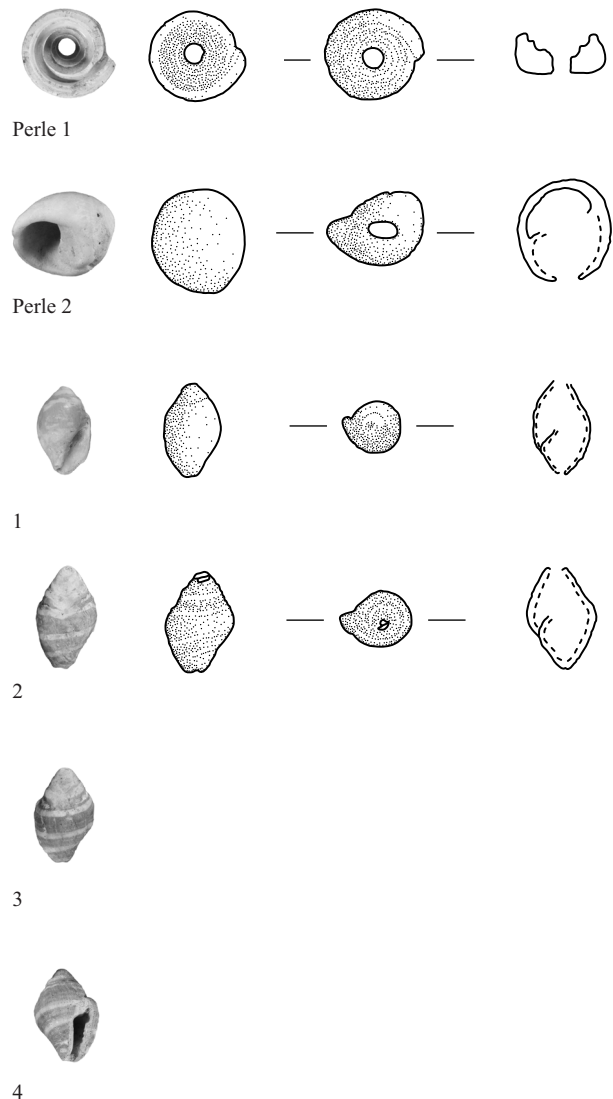
015

Fund-Nr.: SH 82/1529/0010
Gegenstand: Perle/Anhänger
Beschreibung: gelblich weiß, an zwei Stellen im Gehäuse durchbohrt vollständig
Maße: H: 1,2 cm; L: 2,4 cm; B: 1,5 cm;
 1. Durchbohrung oval Ø: 0,4–0,5 cm
 2. Durchbohrung elliptisch Ø: 0,5–0,7 cm
Material: Kaurischnecke (Cypraeidae)
Funddatum: 21.08.1982
Fundumstände: Testschnitt T 1529/II/07, aus der Grube Fs 1529/006 des Grabes SH82/5
Stratigraphie: Schicht 27c
Einmessung: O: 15,11 m; N: 1,59 m; T: 233,92 m
Verbleib: National Museum Deir az-Zor, Inv. Nr. DeZ 03851
Querverweis: Kulemann-Ossen/Preuss Kap. 05: 150, Abb. 05.07.1a



016

Fund-Nr.: SH 82/1529/0013
Gegenstand: 2 Perlen aus Schneckengehäuse und 4 Schneckengehäuse
Beschreibung: Perle 1: weißes, durchlohtes, außen abgeschliffenes, halbiertes Gehäuse einer Kegelschnecke (Conoidae), scheibenartig, innen ausgehöhlt, mit Spiralen des ehemaligen Gehäuseganges, Durchlochung Ø: 0,2 cm
 Perle 2: helles, dickwandiges Gehäuse einer Kahnschnecke (Neritidae) mit ovaler Durchlochung Ø: 0,2–0,3 cm
 Schneckengehäuse 1: rotbräunlich und weiß marmorierte Oberfläche (vielleicht Perle, da kleines Loch), glatte Oberfläche
 Schneckengehäuse 2–4: braun mit weißen Streifen, raue Oberfläche
 vollständig
Maße: Perle 1: H: 0,5 cm; Ø: 1,25 cm
 Perle 2: H: 0,9 cm; L: 1,3 cm; B: 1,2 cm
 Schneckengehäuse 1: H: 0,7 cm; L: 1,2 cm; B: 0,7 cm
 Schneckengehäuse 2: H: 0,7 cm; L: 1,3 cm; B: 0,8 cm
 Schneckengehäuse 3: H: 0,7 cm; L: 1,5 cm; B: 0,9 cm
 Schneckengehäuse 4: H: 0,7 cm; L: 1,4 cm; B: 0,9 cm
Material: Schneckengehäuse
Funddatum: 21.08.1982
Fundumstände: Testschnitt T 1529/II/07, aus der Grube Fs 1529/006 des Grabes SH82/5
Stratigraphie: Schicht 27c
Einmessung: O: 15,18 m; N: 1,58 m; T: 233,89 m
Verbleib: National Museum Deir az-Zor, Inv. Nr. DeZ 03851
Querverweis: Kulemann-Ossen/Preuss Kap. 05: 150, Abb. 05.07.1d



017*Fund-Nr.:* SH 82/1529/0083*Gegenstand:* 3 Perlen*Beschreibung:* Perlen 1–2: halbiertes Schneckenhaus, weißlich bis beige, flach, scheibenartig, außen abgeschliffen, mit Durchlochung

Perle 3: gesamtes Schneckengehäuse mit Durchlochung, weißlich mit dunklen Partien

alle vollständig

Maße: Perle 1: H: 0,4 cm; Ø: 1,1 cm;

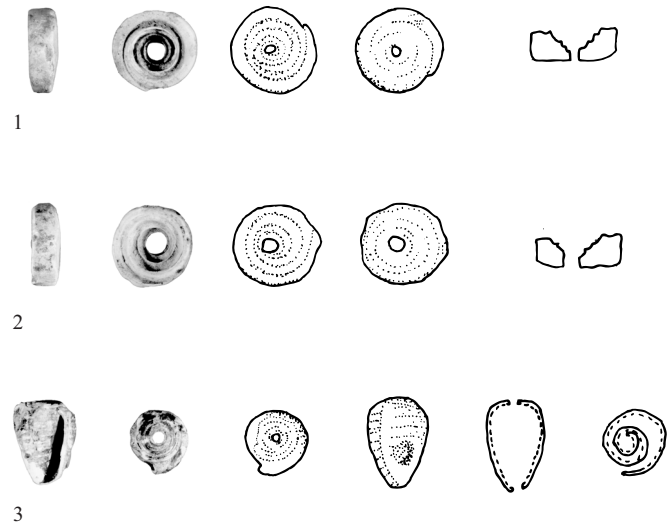
Durchlochung: Ø: 0,2 cm

Perle 2: H: 0,4 cm; Ø: 1,1 cm;

Durchlochung: Ø: 0,13 cm

Perle 3: H: 0,75 cm; L: 1,1 cm; B: 0,9 cm;

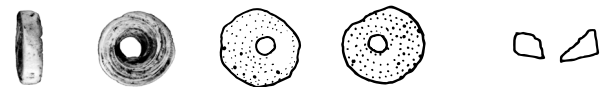
Durchlochung Ø: 0,15 cm

Material: Kegelschnecke (Conoidea)*Funddatum:* 29.08.1982*Fundumstände:* Testschnitt T 1529/II/07, Fs 1529/008 unter dem Grabgefäß Fs 1529/005 des Grabes SH 82/5*Stratigraphie:* Schicht 27c*Einmessung:* O: 15,04 m; N: 0,98 m; T: 233,92 m*Verbleib:* National Museum Deir az-Zor,
Inv. Nr. DeZ 03851*Querverweis:* Kulemann-Ossen/Preuss Kap. 05: 150,
Abb. 05.07.3c**018***Fund-Nr.:* SH 82/1529/0089*Gegenstand:* Perle*Beschreibung:* weißlich, durchlocht, abgeflachtes, an der Außenseite abgeschliffenes Schneckenhaus, spiralförmige Riefungen des Schneckenhauses im Innern erkennbar

vollständig

Maße: H: 0,35 cm; Ø: 1,0 cm;

Durchlochung Ø: 0,2 cm

Material: Kegelschnecke (Conoidea)*Funddatum:* 31.08.1982*Fundumstände:* Testschnitt T 1529/II/07, im Ostprofil, unter Scherben der Fs 1529/008, zu Grab SH 82/5*Stratigraphie:* Schicht 27c*Einmessung:* O: 15,33 m; N: 1,48 m; T: 233,98 m*Verbleib:* National Museum Deir az-Zor,
Inv. Nr. DeZ 03851*Querverweis:* Kulemann-Ossen/Preuss Kap. 05: 150,
Abb. 05.07.3h

019

Fund-Nr.: SH 82/1529/0012

Gegenstand: Perle

Beschreibung: rötlich grau, flach, fast scheibenförmig, im Innern rot und glas- oder mineralartig, an der Oberfläche rau mit vielen Rissen und tonartig
Fragment, ca. 60 % erhalten

Maße: H: 0,45 cm; Ø: 1,3 cm;
Durchlochung Ø: 0,1 cm

Material: Bernstein

Funddatum: 21.08.1982

Fundumstände: Testschnitt T 1529/II/07, aus der Grube Fs 1529/006 des Grabes SH82/5

Stratigraphie: Schicht 27c

Einmessung: O: 15,18 m; N: 1,58 m; T: 233,89 m

Verbleib: National Museum Deir az-Zor,
Inv. Nr. DeZ 03851

Querverweis: Kulemann-Ossen/Preuss Kap. 05: 150, 156,
Abb. 05.07.1c; Beilage 51.3



020

Fund-Nr.: SH 82/1529/0036

Gegenstand: 6 Perlen

Beschreibung: Perlen 1–3 rund, weißlich, gelb
Perlen 4-5 rund, weißlich
Perle 6 doppelkonisch, weißlich
alle nahezu vollständig

Maße: Perle 1: H: 0,3 cm; Ø: 0,45 cm;
Durchlochung Ø: 0,15 cm
Perle 2: H: 0,3 cm; Ø: 0,4 cm;
Durchlochung Ø: 0,15 cm
Perle 3: H: 0,3 cm; Ø: 0,4 cm;
Durchlochung Ø: 0,125 cm
Perle 4: H: 0,65 cm; Ø: 0,7 cm;
Durchlochung Ø: 0,15 cm
Perle 5: H: 0,85 cm; Ø: 0,97 cm;
Durchlochung Ø: 0,2 cm
Perle 6: H: 1,3 cm; Ø: 0,75 cm;
Durchlochung Ø: 0,2 cm

Material: Glas

Funddatum: 29.08.1982

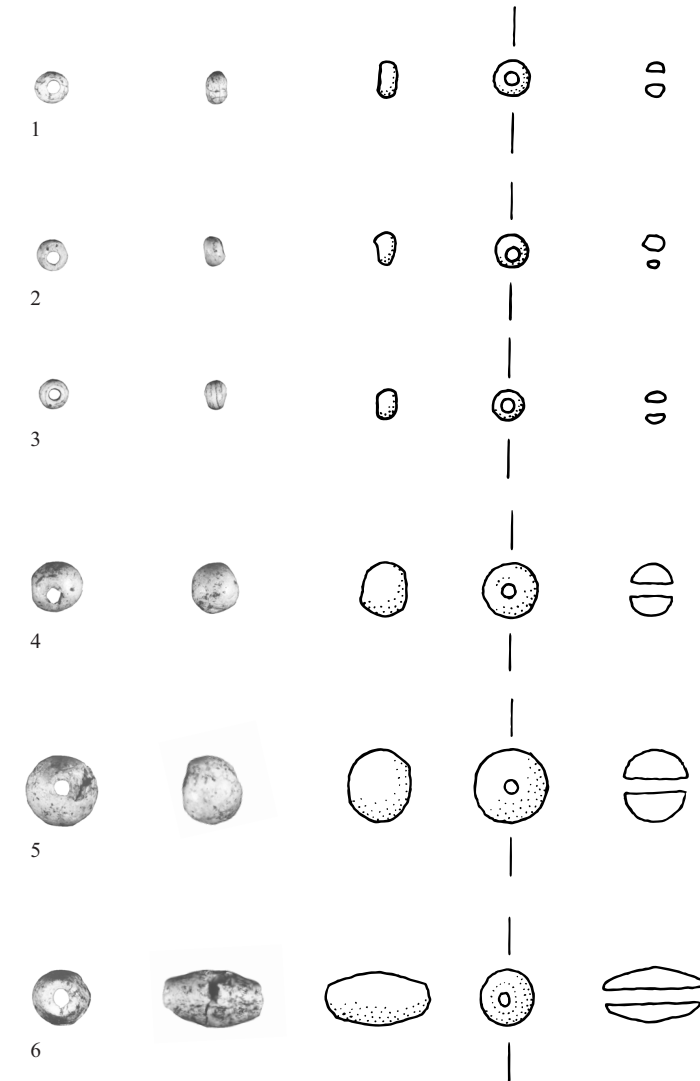
Fundumstände: Testschnitt T 1529/II/07, Fs 1529/008 unter dem Grabgefäß Fs 1529/005 des Grabes SH82/5

Stratigraphie: Schicht 27c

Einmessung: O: 15,04 m; N: 0,98 m; T: 233,92 m


Verbleib: National Museum Deir az-Zor,
Inv. Nr. DeZ 03851

Querverweis: Kulemann-Ossen/Preuss Kap. 05: 150,
Abb. 05.07.1g; Beilage 51.2

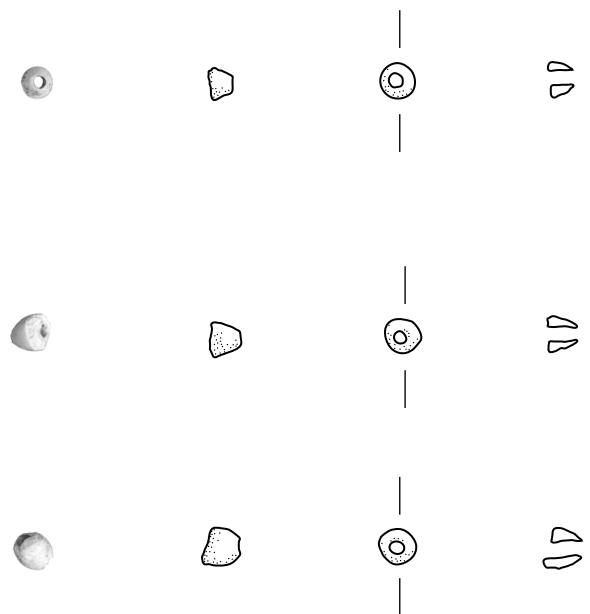


021

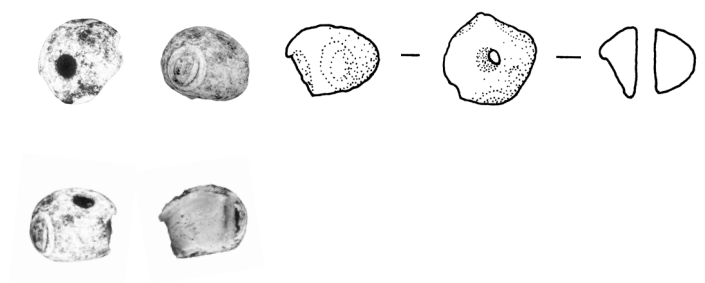
Fund-Nr.: SH 82/1529/0011
Gegenstand: 3 Perlen
Beschreibung: beige und weiß, doppelkonisch, eingelegter umlaufender Glasfaden eine vollständig, die anderen fragmentarisch
Maße: H: 0,6 cm; Ø: 0,4 cm; Durchlochung Ø: 0,1 cm
Material: Glas
Funddatum: 21.08.1982
Fundumstände: Testschnitt T 1529/II/07, aus der Grube Fs 1529/006 des Grabes SH82/5
Stratigraphie: Schicht 27c
Einmessung: O: 15,18 m; N: 1,58 m; T: 233,89 m
Verbleib: National Museum Deir az-Zor, Inv. Nr. DeZ 03851
Querverweis: Kulemann-Ossen/Preuss Kap. 05: 150, Abb. 05.07.1b

**022**

Fund-Nr.: SH 82/1529/0048
Gegenstand: 3 Perlen
Beschreibung: doppelkonisch, weißlich mit weißen eingelegten umlaufenden Glasfäden 3 Perlenfragmente
Maße: H: 0,5 cm; Ø: 0,45 cm; Durchlochung Ø: 0,2 cm
Material: Glas
Funddatum: 31.08.1982
Fundumstände: Testschnitt T 1529/II/07, im Ostprofil, unter Scherben der Fs 1529/008 zu Grab SH82/5
Stratigraphie: Schicht 27c
Einmessung: O: 15,33 m; N: 1,48 m; T: 233,98 m
Verbleib: National Museum Deir az-Zor, Inv. Nr. DeZ 03851
Querverweis: Kulemann-Ossen/Preuss Kap. 05: 150, Abb. 05.07.2e

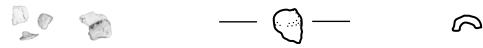
**023**

Fund-Nr.: SH 82/1529/0076
Gegenstand: Perle
Beschreibung: grau, braun, rundlich mit eingelegtem gelblichen Glasfaden um eine der Durchlochungen herum Fragment
Maße: H: 0,9 cm; Ø: ca. 1,3 cm; Durchlochung Ø: 0,3 cm
Material: Glas
Funddatum: 21.08.1982
Fundumstände: Testschnitt T 1529/II/07, aus der Grube Fs 1529/006 des Grabes SH82/5
Stratigraphie: Schicht 27c
Einmessung: O: 15,18 m; N: 1,58 m; T: 233,89 m
Verbleib: National Museum Deir az-Zor, Inv. Nr. DeZ 03851
Querverweis: Kulemann-Ossen/Preuss Kap. 05: 150, Abb. 05.07.2g



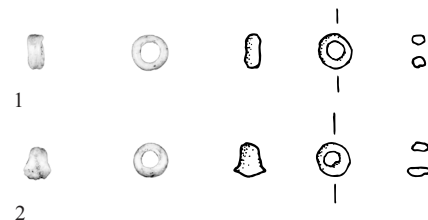
024

Fund-Nr.: SH 82/1529/0077
Gegenstand: Perlen
Beschreibung: weißlich, keine Form erkennbar
 vollkommen zerstört
Maße: keine Maße bestimmbar
Material: Glas
Funddatum: 21.08.1982
Fundumstände: Testschnitt T 1529/II/07, aus der Grube
 Fs 1529/006 des Grabes SH 82/5
Stratigraphie: Schicht 27c
Einmessung: O: 15,18 m; N: 1,58 m; T: 233,89 m
Verbleib: National Museum Deir az-Zor,
 Inv. Nr. DeZ 03851
Querverweis: Kulemann-Ossen/Preuss Kap. 05: 150,
 Abb. 05.07.2h



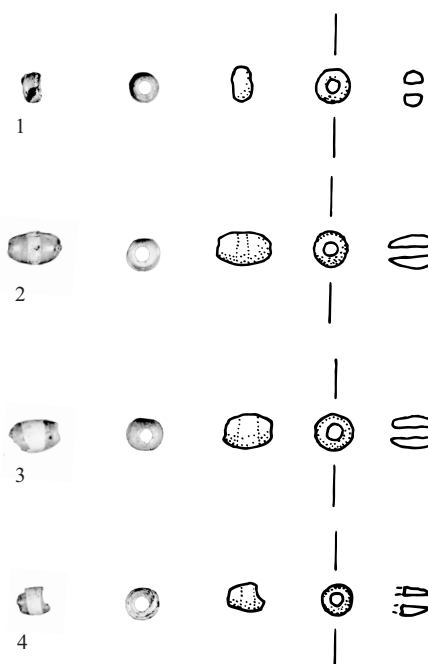
025

Fund-Nr.: SH 82/1529/0079
Gegenstand: 2 Perlen
Beschreibung: Perle 1: abgeflacht, rundlich, weißlich schimmernd
 Perle 2: rundlich, weißlich schimmernd
 vollständig
Maße: Perle 1: H: 0,2 cm; Ø: 0,5 cm; Durchlochung Ø: 0,35 cm
 Perle 2: H: 0,35 cm; Ø: 0,45 cm; Durchlochung Ø: 0,21 cm
Material: Glas
Funddatum: 29.08.1982
Fundumstände: Testschnitt T 1529/II/07, Fs 1529/008 unter dem
 Grabgefäß Fs 1529/005 des Grabes SH 82/5
Stratigraphie: Schicht 27c
Einmessung: O: 15,04 m; N: 0,98 m; T: 233,92 m
Verbleib: National Museum Deir az-Zor,
 Inv. Nr. DeZ 03851
Querverweis: Kulemann-Ossen/Preuss Kap. 05: 150,
 Abb. 05.07.2j



026

Fund-Nr.: SH 82/1529/0080
Gegenstand: 4 Perlen
Beschreibung: Perle 1: rund, weißlich
 Perle 2–4: doppelkonisch, beige mit eingelegtem weißen
 umlaufenden Glasfaden
 alle vollständig bis auf Perle 4 (an einer Seite Abbrüche)
Maße: Perle 1: H: 0,25 cm; Ø: 0,45 cm; Durchlochung Ø: 0,18 cm
 Perle 2: H: 0,71 cm; Ø: 0,49 cm; Durchlochung Ø: 0,11 cm
 Perle 3: H: 0,65 cm; Ø: 0,55 cm; Durchlochung Ø: 0,13 cm
 Perle 4: H: 0,45 cm; Ø: 0,4 cm; Durchlochung Ø: 0,12 cm
Material: Glas
Funddatum: 29.08.1982
Fundumstände: Testschnitt T 1529/II/07, Fs 1529/008 unter dem
 Grabgefäß Fs 1529/005 des Grabes SH 82/5
Stratigraphie: Schicht 27c
Einmessung: O: 15,04 m; N: 0,98 m; T: 233,92 m
Verbleib: National Museum Deir az-Zor,
 Inv. Nr. DeZ 03851
Querverweis: Kulemann-Ossen/Preuss Kap. 05: 150,
 Abb. 05.07.2k



027*Fund-Nr.:* SH 82/1529/0081*Gegenstand:* Perle*Beschreibung:* bläulich, zylinderförmig, leicht ovale Grundfläche, leicht raue Oberflächevollständig
Schmouch- bzw. Brandspuren*Maße:* H: 0,85 cm; Ø: 0,52–0,61 cm;
ovale Durchlochung Ø: 0,22–0,3 cm*Material:* Quarzkeramik*Funddatum:* 29.08.1982*Fundumstände:* Testschnitt T 1529/II/07, Fs 1529/008 unter dem Grabgefäß Fs 1529/005 des Grabes SH 82/5*Stratigraphie:* Schicht 27c*Einmessung:* O: 15,04 m; N: 0,98 m; T: 233,92 m*Verbleib:* National Museum Deir az-Zor,
Inv. Nr. DeZ 03851*Querverweis:* Kulemann-Ossen/Preuss Kap. 05: 150,
Abb. 05.07.3a**028***Fund-Nr.:* SH 82/1529/0087*Gegenstand:* 2 Perlen*Beschreibung:* Perle 1: durchlochtetes Schneckegehäuse, weißlich, perlmuttartig schimmernd

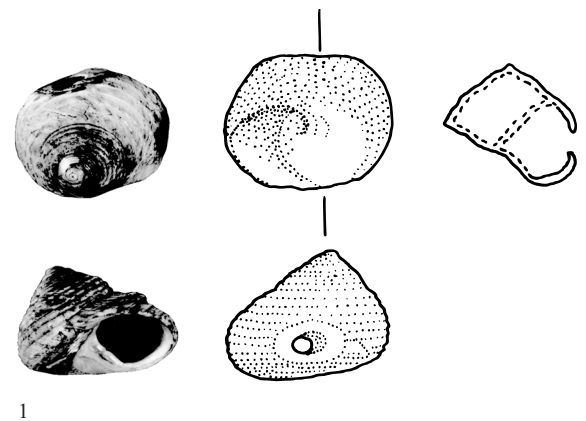
Perle 2: längs durchlochte Glasperle, weißlich mit dunklen Punkten, flach, ovale Grundfläche, Oberseite ursprünglich nicht flach (vielleicht halbkugelartig)

Perle 1: vollständig

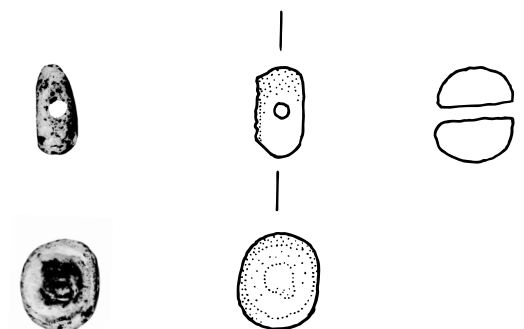
Perle 2: vollständig

Perle 1: an der Seite der Durchlochung flach abgeschliffen

Perle 2: Durchlochung längs (nahe der Grundfläche)

Maße: Perle 1: H: 1,25 cm; L: 2,05 cm; B: 1,7 cm;
Durchlochung oval Ø: 0,25–0,4 cm;
Perle 2: H: > 0,65 cm; L: 1,25 cm; B: 1,0 cm;
Durchlochung Ø: 0,2 cm*Material:* Glas*Funddatum:* 29.08.1982*Fundumstände:* Testschnitt T 1529/II/07, Fs 1529/008 unter dem Grabgefäß Fs 1529/005 des Grabes SH 82/5*Stratigraphie:* Schicht 27c*Einmessung:* O: 15,04 m; N: 0,98 m; T: 233,92 m*Verbleib:* National Museum Deir az-Zor,
Inv. Nr. DeZ 03851*Querverweis:* Kulemann-Ossen/Preuss Kap. 05: 150,
Abb. 05.07.3g; Beilage 51.2

1



2

029

Fund-Nr.: SH 82/1529/0090

Gegenstand: 2 Perlen

Beschreibung: Perle 1: graubraun-gelbliche Quarzkeramik, raue Oberfläche, länglich, doppelkonisch, viereckiger Querschnitt, längs geritzt, je drei Ritzungen an jeder der vier Seiten, wobei die mittlere die breiteste Ritzung ist (Ritzung erfolgte vor dem Brennen), an einer Durchlochung abgeschrägt
Perle 2: hell, rund, Perle beide nahezu vollständig

Maße: Perle 1: H: 1,6 cm; L: 0,6 cm; B: 0,6 cm; Durchlochung Ø: 0,15 cm
Perle 2: H: 0,2 cm; Ø: 0,4 cm; Durchlochung Ø: 0,2 cm

Material: Quarzkeramik (1), Glas (2)

Funddatum: 31.08.1982

Fundumstände: Testschnitt T 1529/II/07, im Ostprofil, unter Scherben der Fs 1529/008 zu SH Grab 82/5

Stratigraphie: Schicht 27c

Einmessung: O: 15,33 m; N: 1,48 m; T: 233,98 m

Verbleib: National Museum Deir az-Zor, Inv. Nr. DeZ 03851

Querverweis: Kulemann-Ossen/Preuss Kap. 05: 150, Abb. 05.07.3i



1



2

030

Fund-Nr.: SH 82/1529/0086

Gegenstand: Anhänger

Beschreibung: Vogelamulett, weiß mit blau glasierten und leicht erhabenen Flügeln, Kopf und Schwanz, innen hohl, Durchlochung an der Vorderseite vollständig (Glaser partiell abgeplatzt)

Maße: H: 0,7 cm; L: 1,1 cm; B: 0,9 cm

Material: Glas

Funddatum: 29.08.1982

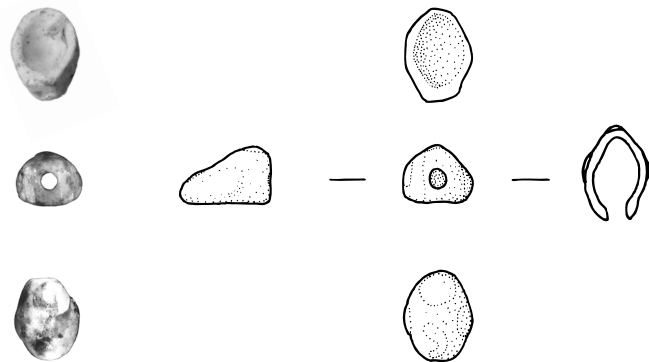
Fundumstände: Testschnitt T 1529/II/07, Fs 1529/008 unter dem Grabgefäß Fs 1529/005 des Grabes SH 82/5

Stratigraphie: Schicht 27c

Einmessung: O: 15,04 m; N: 0,98 m; T: 233,92 m

Verbleib: National Museum Deir az-Zor, Inv. Nr. DeZ 03851

Querverweis: Kulemann-Ossen/Preuss Kap. 05: 150, Abb. 05.07.3f



031

- Fund-Nr.:* SH 82/1529/0041
Gegenstand: Perle/Anhänger
Beschreibung: gelblich, radartige Form am äußeren Rand mit Streben von einem Mittelpunkt, glasiert
Zustand: Fragmente
Maße: größtes Fragment H: 0,3 cm; L: 0,9 cm; B: 0,7 cm
Material: Quarzkeramik
Funddatum: 29.08.1982
Fundumstände: Testschnitt T 1529/II/07, Fs 1529/008 unter dem Grabgefäß Fs 1529/005 des Grabes SH 82/5
Stratigraphie: Schicht 27c
Einmessung: O: 15,04 m; N: 0,98 m; T: 233,92 m
Verbleib: National Museum Deir az-Zor, Inv. Nr. DeZ 03851
Querverweis: Kulemann-Ossen/Preuss Kap. 05: 150, Abb. 05.07.2b

**032**

- Fund-Nr.:* SH 82/1529/0046
Gegenstand: Perle
Beschreibung: zahnradförmiger, äußerer Rand, zentrale Durchlochung mit abgesetztem Innen- und Außenrand nahezu vollständig (einige „Zähne“ sind abgebrochen). Verzierung auf Rückseite weniger deutlich ausgeprägt
Maße: H: 0,25 cm; Ø: 1,3 cm; Durchlochung Ø: 0,2 cm
Material: Quarzkeramik
Funddatum: 31.08.1982
Fundumstände: Testschnitt T 1529/II/07, unter Scherben der Fs 1529/008 im Ostprofil, zu Grab SH 82/05
Stratigraphie: Schicht 27c
Einmessung: O: 15,30 m; N: 1,52 m; T: 233,98 m
Verbleib: National Museum Deir az-Zor, Inv. Nr. DeZ 03851/34-1
Querverweis: Kulemann-Ossen/Preuss Kap. 05: 150, Abb. 05.07.2c

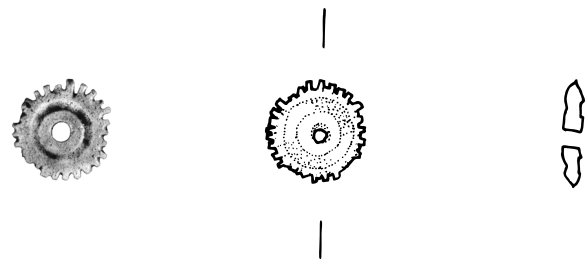


Tabelle 21.01: Kleinfunde der spätmittelassyrischen Gräber, „Schicht“ 27c. Konkordanz nach Katalognummer.

Katalognr.	Grabungs-Inventarnr.	Grab
001	SH 78/1729/0016	Grab SH 78/1
002	SH 78/1729/0023	Grab SH 78/1
003	SH 78/1729/0020	Grab SH 78/1
004	SH 78/1527/0031	Grab SH 78/3
005	SH 78/1527/0034	Grab SH 78/3
006	SH 82/1529/0017	Grab SH 82/5
007	SH 82/1529/0035	Grab SH 82/5
008	SH 82/1529/0047	Grab SH 82/5
009	SH 82/1529/0084	Grab SH 82/5
010	SH 82/1529/0085	Grab SH 82/5
011	SH 82/1529/0082	Grab SH 82/5
012	SH 82/1529/0037	Grab SH 82/5
013	SH 82/1529/0038	Grab SH 82/5
014	SH 82/1529/0078	Grab SH 82/5
015	SH 82/1529/0010	Grab SH 82/5
016	SH 82/1529/0013	Grab SH 82/5
017	SH 82/1529/0083	Grab SH 82/5
018	SH 82/1529/0089	Grab SH 82/5
019	SH 82/1529/0012	Grab SH 82/5
020	SH 82/1529/0036	Grab SH 82/5
021	SH 82/1529/0011	Grab SH 82/5
022	SH 82/1529/0048	Grab SH 82/5
023	SH 82/1529/0076	Grab SH 82/5
024	SH 82/1529/0077	Grab SH 82/5
025	SH 82/1529/0079	Grab SH 82/5
026	SH 82/1529/0080	Grab SH 82/5
027	SH 82/1529/0081	Grab SH 82/5
028	SH 82/1529/0087	Grab SH 82/5
029	SH 82/1529/0090	Grab SH 82/5
030	SH 82/1529/0086	Grab SH 82/5
031	SH 82/1529/0041	Grab SH 82/5
032	SH 82/1529/0046	Grab SH 82/5

Tabelle 21.02: Kleinfunde der spätmittelassyrischen Gräber, „Schicht“ 27c. Konkordanz nach Grabungs-Inventarnummern.

Grabungs-Inventarnr.	Katalognr.	Grab
SH 78/1527/0031	004	Grab SH 78/3
SH 78/1527/0034	005	Grab SH 78/3
SH 78/1729/0016	001	Grab SH 78/1
SH 78/1729/0020	003	Grab SH 78/1
SH 78/1729/0023	002	Grab SH 78/1
SH 82/1529/0010	015	Grab SH 82/5
SH 82/1529/0011	021	Grab SH 82/5
SH 82/1529/0012	019	Grab SH 82/5
SH 82/1529/0013	016	Grab SH 82/5
SH 82/1529/0017	006	Grab SH 82/5
SH 82/1529/0035	007	Grab SH 82/5
SH 82/1529/0036	020	Grab SH 82/5
SH 82/1529/0037	012	Grab SH 82/5
SH 82/1529/0038	013	Grab SH 82/5
SH 82/1529/0041	031	Grab SH 82/5
SH 82/1529/0046	032	Grab SH 82/5
SH 82/1529/0047	008	Grab SH 82/5
SH 82/1529/0048	022	Grab SH 82/5
SH 82/1529/0076	023	Grab SH 82/5
SH 82/1529/0077	024	Grab SH 82/5
SH 82/1529/0078	014	Grab SH 82/5
SH 82/1529/0079	025	Grab SH 82/5
SH 82/1529/0080	026	Grab SH 82/5
SH 82/1529/0081	027	Grab SH 82/5
SH 82/1529/0082	011	Grab SH 82/5
SH 82/1529/0083	017	Grab SH 82/5
SH 82/1529/0084	009	Grab SH 82/5
SH 82/1529/0085	010	Grab SH 82/5
SH 82/1529/0086	030	Grab SH 82/5
SH 82/1529/0087	028	Grab SH 82/5
SH 82/1529/0089	018	Grab SH 82/5
SH 82/1529/0090	029	Grab SH 82/5

KATALOG DER KLEINFUNDE DER NEU- UND NACHASSYRISCHEN ,SCHICHTEN‘ 27b–17

Abstract

Catalogue of small finds of the Neo- and Post-Assyrian levels 27 b - 17

This catalogue presents all the objects/small finds that can be associated to Neo- or Post-Assyrian contexts of levels 27 b to 17. They are listed according to the materials without consideration of ceramics and inscribed media.

The objects of level 27b–a originate mostly from the excavation sector “Auffangbecken Kanal 1” (catch basin of Kanal 1) within the areas 1527, 1529, 1727, and 1729 (cf. Pfälzner chap. 15) that were excavated during the seasons of 1978, 1980–1984 (cf. Tabellen 22.01–22.03). The contextual pottery (cf. Kühne chap. 14, Pfälzner chap. 15) is clearly associated with the Neo-Assyrian Period.

The other objects (levels 27–17) stem from cleaning and straightening debris of the sections within the catch basin as well as the Kanal 1-Ost-Profil and from earth layers above Building P. Thus, they are not stratified except for Kat. Nr. 001–002 that were excavated in grave Fs 1527/610 of level 22 and Kat. Nr. 007 and Kat. Nr. 056 of level 23a and level 23b from the section of the catch basin of Kanal 1 (Beilage 34).

Im Folgenden werden die Kleinfunde der Schichten 27–17 aus der Grabungsstelle des Auffangbeckens des Kanals 1 (Schicht 27b–a)¹ und den Untersuchungen am Kanal 1-Ost-Profil² vorgelegt. Im Auffangbecken konnten in den Jahren 1978 und 1980 bis 1984 Siedlungsreste der Schicht 27 in den Arealen 1527, 1529, 1727 und 1729 flächig ausgegraben werden. Die Zusammenstellung der Objekte basiert auf der stratigraphischen Abgrenzung zu den mittelassyrisch datierten Schichten 28 und 27c.³ Sämtliche Funde des Kataloges mit stratigraphisch sicherer Zuweisung gehören der Schicht 27 an und sind aufgrund der vergesellschafteten Gefäßkeramik in die neuassyrische Zeit zu datieren.⁴ Die in den Profilen des Auffangbeckens und des Kanals 1 Ost-Profiles sowie in einigen Bereichen über dem mittelassyrischen Gebäude P erfassten Schichten 27 bis 17 stellen die stratigraphische Verbindung zu der hellenistisch/früh-parthischen Schicht 16 her.⁵ Nur die Fundstücke Kat. Nr. 001–002 aus dem Grab Fs 1527/610 der Schicht 22 und Kat. Nr. 007 und 056 aus Schicht 23 a bzw. Schicht 23 b aus dem Profil im Bereich des Auffangbeckens können als stratifiziert gelten (Beilage 34). Der originale Ablagerungskontext aller anderen Profildfunde ist unbekannt, weil die Objekte nicht im Profil geborgen, sondern erst aus der beim Präparieren des Profils herabgefallenen Erde herausgesiebt werden konnten. Der Katalog ist materialbezogen gegliedert; die Objektgruppen Gefäßkeramik und Schriftträger finden in ihm keine Berücksichtigung.

1. Bronze (Kat. Nr. 001–016)
2. Eisen (Kat. Nr. 017–019)
3. Stein (Kat. Nr. 020–033)
4. Bein (Kat. Nr. 034–035)
5. Tiergehäuse (Kat. Nr. 036–040)
6. Glas (Kat. Nr. 041–045)
7. Glasierte Keramik (Kat. Nr. 046–047)
8. Quarzkeramik (Kat. Nr. 048–049)
9. Ton/Lehm/ Keramik (Kat. Nr. 050–065)
10. Kalk (Kat. Nr. 066)
11. Bitumen (Kat. Nr. 067–068)

Die Fundkontexte

Ein maßgeblicher Teil der Funde der Schichten 27 bis 17 dieser Grabungsstelle ist aufgrund der rezenten Errichtung des Auffangbeckens und des Kanals 1 massiven Veränderungen unterlegen. Dadurch sind archäologische Befunde und Funde dieser Schichten komplett verloren gegangen. Ein weiterer Effekt dieser rezenten Einflüsse hat Funde hervorgebracht, die entweder ihrer stratigraphischen Kontexte entzogen waren oder eine Identifizierung ihrer Kontexte nicht mehr erlaubten. Diese Objekte sind als nicht stratifiziert gekennzeichnet. Sie wurden bei Präparierungs- und Reinigungsarbeiten an den Profilen, den rezenten Kanälen und deren Schutt sowie im Siebvorgang getroffen, ohne dass der Bezug zum originären Kontext herstellbar war:

Der Bronzering Kat. Nr. 003, das Nadelfragment Kat. Nr. 007, die Steinwerkzeug Kat. Nr. 025, der Skarabäoid Kat. Nr. 033, die Ahle Kat. Nr. 035, die Kauriperle Kat. Nr. 037, die Glasperle Kat. Nr. 043, die Webgewichte Kat. Nr. 054 bis 056 stammen aus unterschiedlichen Profilmereichen, die bei Präparierungsarbeiten entdeckt wurden. Die beiden im Profil geborgenen Funde Nadelfragment Kat. Nr.

1 Pfälzner Kap. 15.

2 Kühne Kap. 14.

3 Kühne Kap. 02; Kulemann-Ossen / Preuss Kap. 05.

4 Zur Keramik der Schichten 27a und b s. Pfälzner Kap. 15: 342.

5 BERNBECK / PFÄLZNER 2005: 54–56; Kühne Kap. 14.

007 und Webgewicht Kat. Nr. 056 besitzen gesicherte stratigraphische Kontexte. Das Nadelfragment stammt aus der Schicht 023a und das Webgewicht aus Schicht 023b.

Im Schutt und in Schwemmlagerungen der Kanäle bzw. im Auffangbecken sind das Ringfragment Kat. Nr. 004, das Gewandnadelfragment Kat. Nr. 005, die Nadelfragmente Kat. Nr. 006, das Fibelfragment Kat. Nr. 009, das Drahtfragment Kat. Nr. 017, die Eisenpfeilspitzen Kat. Nr. 018 und Kat. Nr. 019⁶, die Steinperlen Kat. Nr. 020 und Kat. Nr. 024, das durchbohrte Steinfragment Kat. Nr. 032, die Straußeneischale Kat. Nr. 040, die Tierapplikation Kat. Nr. 051, das Webgewicht Kat. Nr. 057 und der verzierte Tonquader Kat. Nr. 058 freigelegt worden. Eine genauere stratigraphische Kontextualisierung dieser Funde ist nicht möglich. Funde, die nicht im archäologischen Kontext freigelegt wurden, sondern erst beim Sieben des Abraums zutage kamen sind das Fibelfragment Kat. Nr. 010, das Bronzeplättchen Kat. Nr. 011, die Karneolperlen Kat. Nr. 022 und Kat. Nr. 023, der Zählstein Kat. Nr. 026, die Perle Kat. Nr. 036, das Wagenradfragment Kat. Nr. 052, das Tonobjekt Kat. Nr. 059, die Tülle Kat. Nr. 064 und das Stempelsiegel Kat. Nr. 065.

In die Schicht 23 eingeschnitten und von der Schicht 22 versiegelt ist das Grab Fs 1527/610. In diesem durch die Anlage des Kanals 1 gestörten Grab sind die bronzenen Ringe (wohl Ohrringe) Kat. Nr. 001 und 002 unterhalb des Schädels geborgen worden.

Einige Funde aus den Ablagerungen über der Architektur des mittelassyrischen Gebäudes P aus den Arealen 1525 und 1527 sind der Schicht 27 zuzuordnen. Dazu gehören das Fragment eines Bronzeplättchens Kat. Nr. 012 (Fs 1525/013), die Bronzefragmente Kat. Nr. 014, Kat. Nr. 015 und Kat. Nr. 016, die Steinperle Kat. Nr. 021, die Reibsteinfragmente Kat. Nr. 028, die Steinschüssel Kat. Nr. 030 (Fs 1525/013), das Steingefäßfragment Kat. Nr. 031, die Knochennadel Kat. Nr. 034, die Glasperlen Kat. Nr. 041 und Kat. Nr. 042, die glasierte Scherbe Kat. Nr. 046, die Quarzkeramikperle Kat. Nr. 048, das Quarzkeramikfragment Kat. Nr. 049, das Tonfigurinenfragment Kat. Nr. 050 und das Webgewicht Kat. Nr. 053.

Aus dem Grabungsstelle des Auffangbeckens des Kanal 1⁷ stammen Funde einerseits aus dem Zusammenhang der Architektur des Raumes A und seines Außenbereiches der Schicht 27a und andererseits aus dem mit dem Abwasserschacht Inst. 13 verbundenen Architekturbefund der Schicht 27b. Im Kontext der Phase 27a2 des Komplexes mit Raum A und dem nordöstlich anschließenden Außenbereich stehen die Flintklinge Kat. Nr. 027, das durchlochte Kalkscheibenfragment Kat. Nr. 066 und der Asphaltbarren Kat. Nr. 068 der Fs 1729/013. Die Flintklinge wurde in einer Eintiefung im Boden Fs 1729/016 im östlichen Außenbereich geborgen. Die Kalkscheibe ist nördlich der Mauer M 1 auf dem Boden Fs 1729/007 und der Barren unweit der Gru-

be Inst. 19 im östlichen Außenbereich auf dem Fußboden Fs 1729/002 freigelegt worden. Das Bitumenfragment mit Holzabdruck Kat. Nr. 067 stammt aus dem nur in kleinem Umfang freigelegten Bereich östlich der Mauer M 1 und südlich der Mauer M 2 und war in den Boden Fs 1729/023 der Phase 27a3 eingedrückt.

Aus dem zur Phase 27b gehörenden Abwasserschacht Inst. 35 selbst stammen das Reibschalenfragment Kat. Nr. 029, das Straußeneischalenfragment Kat. Nr. 038, die gesiegelte Tonsicherung Kat. Nr. 060 und ein sekundär gebranntes Lehmobjekt Kat. Nr. 063. Die Kat. Nr. 029 und 063 (Fs 1727/052) sowie Kat. Nr. 038 (Fs 1727/052) wurden aber erst nach dem Ende seiner Nutzung dort abgelagert.⁸ Südöstlich des Abwasserschachts Inst. 35 der Schicht 27b befindet sich der Fundort der glasierten Scherbe Kat. Nr. 047, die zwischen gebrannten Lehmziegeln lag. Östlich der Mauer M 1727/27 und nordöstlich vom Abwasserschacht Inst. 13 ist das Straußeneischalenfragment Kat. Nr. 039 der Schicht 27 zuzuordnen. Es sollte stratigraphisch zum gleichen Komplex gehören, wie die zuvor dargelegten Funde, da östlich der Mauer keine Bebauung der jüngeren Phase 27a oder einer älteren Phase freigelegt wurde. Zwei Bronzefunde aus dem Bereich nordwestlich des Abwasserschachtes Inst. 35, Kat. Nr. 008 (Fs 1529/003) und Kat. Nr. 013, sind ebenfalls der Schicht 27b zuzurechnen. Südlich des Abwasserschachtes Inst. 35 wurde die Glasscherbe Kat. Nr. 044 in der obersten Lage der Mauer M 39 der Phase 27b1 freigelegt. Eine weitere Glasscherbe Kat. Nr. 045 und das Tonsicherungsfragment Kat. Nr. 062 stammen aus dem Bereich nördlich der Ecke der Mauern M 37 und M 1727/27, wo sie in der Fs 1527/616 der Schicht 27b2 gefunden wurden. Das zwischen dem Boden Fs 1527/601 und der Mauer M3 freigelegte Tonsicherungsfragment Kat. Nr. 061 ist der Schicht 27b4 zuzurechnen.

Bibliographie

- Bernbeck, Reinhard / Pfälzner, Peter
2005 Die Stratigraphie am Westhang des Tall Šēḫ Ḥamad nach den Ausgrabungen von 1978 bis 1981, BATSH 2: 43–58.
- Fügert, Anja
2015 *Die Neuassyrische und Spätbabylonische Glyptik aus Tall Šēḫ Ḥamad*. BATSH 16.
- Hellmuth-Kramberger, Anja
2016 *Die Pfeilspitzen aus Tall Šēḫ Ḥamad / Dūr-Katlimmu von der mittelassyrischen bis zur parthisch-römischen Zeit in ihrem westasiatischen und eurasischen Kontext*. BATSH 22.
- Oettel, Andreas
2005 Die antiken Münzen aus Tall Šēḫ Ḥamad. BATSH 2: 161–186.
- Radner, Karen
2002 *Die Neuassyrischen Texte aus Tall Šēḫ Ḥamad*. BATSH 6.

6 HELLMUTH-KRAMBERGER 2016: 92, Kat. Nr. 098 und 066, Kat. Nr. 025.

7 Bussiliet *et al.* Kap. 18: 30–36, Abb. 18.25–18.28.

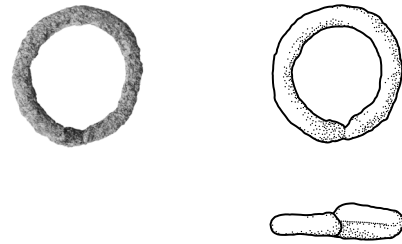
8 Pfälzner Kap. 15: 342–345.

Katalog

1. Objekte aus Bronze (Kat. Nr. 001–016)

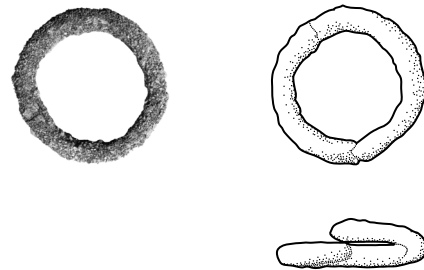
001

Fund-Nr.: SH 83/1527/0301
Gegenstand: Ring
Beschreibung: grünlich, Oberfläche rau, Querschnitt rund, Ring geschlossen, Enden leicht überlappend vollständig
Maße: H: 0,29 cm; Ø: 1,69–1,81 cm
Material: Bronze
Funddatum: 11.08.1983
Fundumstände: Ostprofil Kanal 1, Grab Fs 1527/610, in Mauer M 15 einschneidend, im Grab unter Schädel
Stratigraphie: Schicht 22, in Schicht 23 einschneidend
Einmessung: O: 18,06 m; N: 14,56 m; T: 238,30 m
Verbleib: National Museum Deir az-Zor, Inv. Nr. DeZ 04005
Querverweis: Kühne Kap. 14: 335



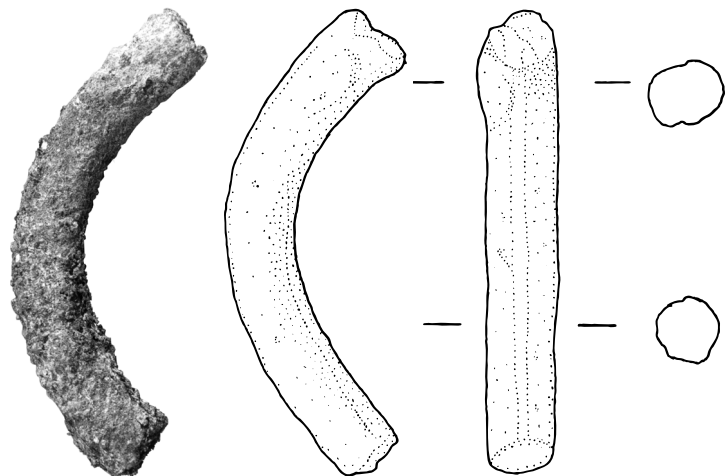
002

Fund-Nr.: SH 83/1527/0302
Gegenstand: Ring
Beschreibung: grünlich, Oberfläche rau, Querschnitt rund, Ring geschlossen, Enden leicht überlappend vollständig
Maße: H: 0,31 cm; Ø: 1,95–2,02 cm
Material: Bronze
Funddatum: 11.08.1983
Fundumstände: Ostprofil Kanal 1, Grab Fs 1527/610, in Mauer M 15 einschneidend, im Grab unter Schädel
Stratigraphie: Schicht 22, in Schicht 23 einschneidend
Einmessung: O: 18,04 m; N: 14,60 m; T: 238,30 m
Verbleib: National Museum Deir az-Zor, Inv. Nr. DeZ 04006
Querverweis: Kühne Kap. 14: 335



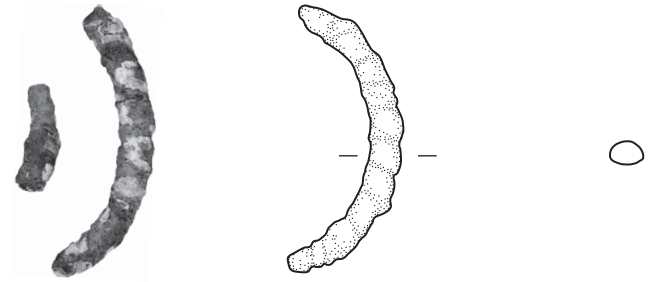
003

Fund-Nr.: SH 78/1527/0008
Gegenstand: Ring
Beschreibung: bräunlich, kupferfarben, glatte Oberfläche mit Grat an Innen- und Außenseite, nicht gleichmäßig gerundet
 Fragment
Maße: H: 0,9 cm; Innenseite Ø: ca. 6,2 cm
Material: Bronze
Funddatum: 07.05.1978
Fundumstände: Testschnitt T 1527/I/05, zwischen Lehmziegeln am Nordende des Profils, im Schutt
Stratigraphie: nicht stratifiziert
Verbleib: National Museum Deir az-Zor, nicht registriert; z.Zt. Berlin

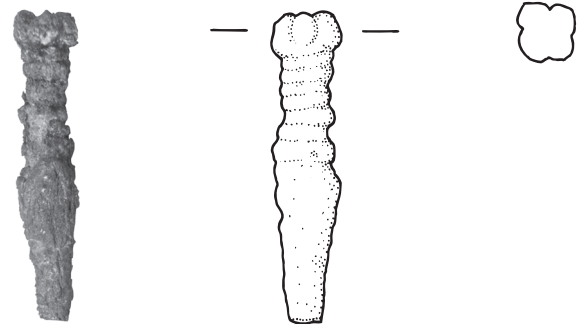


004

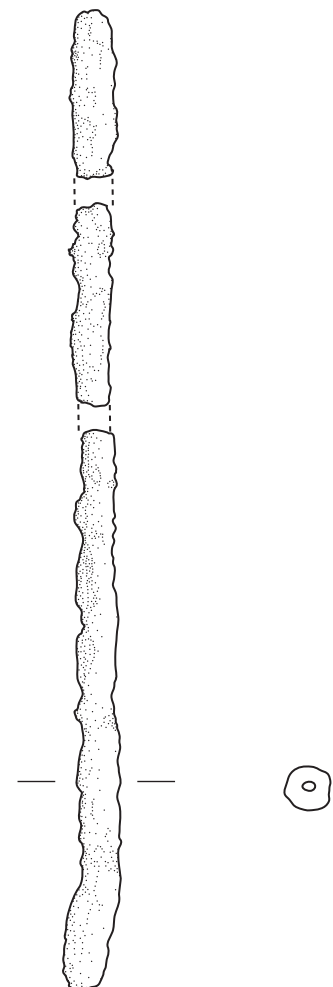
Fund-Nr.: SH 81/1729/0001
Gegenstand: Ring
Beschreibung: grünlich, braun, Draht mit Blechumwicklung
 zwei Fragmente
Maße: H: 0,45 cm; Ø: ca. 4 cm
Material: Bronze
Funddatum: 03.11.1981
Fundumstände: Sohle des Kanal 1, beim Säubern, in sehr
 weichem und porösem Lehmziegelschutt
Stratigraphie: nicht stratifiziert
Einmessung: O: 2,40 m; N: 0,00 m; T: 235,94 m
Verbleib: National Museum Deir az-Zor,
 nicht registriert; z.Zt. Berlin

**005**

Fund-Nr.: SH 84/1525/0026
Gegenstand: Gewandnadel
Beschreibung: grün, Oberfläche relativ glatt, Kopf durch vier
 kugelartige Verdickungen gebildet (Querschnitt
 viereckig), darunter zylinderförmiger mit umlau-
 fenden Ringen verzierter Mittelteil, auf den nach
 einer Verdickung eine konisch zulaufende im
 Querschnitt runde Spitze folgt, korrodiert
 Fragment
Maße: L: 4,02 cm; Ø: ca. 0,8 cm (Kopf 0,75 x 0,81 cm)
Material: Bronze
Funddatum: 01.09.1984
Fundumstände: Kanal 1, direkt über Lehmziegeln der Mauer 22,
 im Schutt
Stratigraphie: nicht stratifiziert
Einmessung: O: 11,37 m; N: 16,40 m; T: 237,42 m
Verbleib: National Museum Deir az-Zor,
 Inv. Nr. DeZ 04450

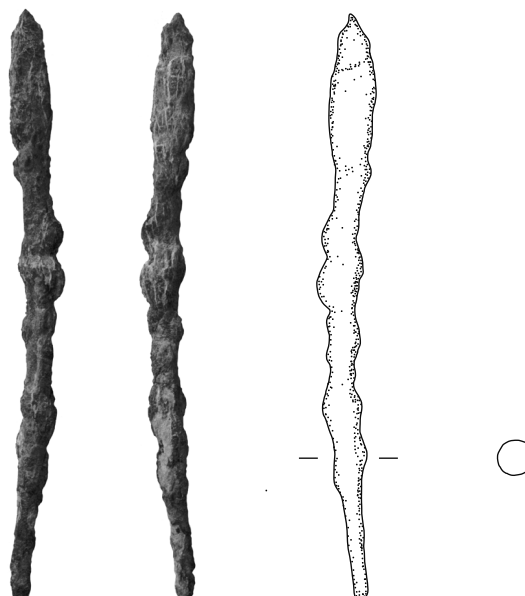
**006**

Fund-Nr.: SH 78/1729/0004
Gegenstand: Nadel
Beschreibung: grünlich, korrodiert, zylinderförmig, Querschnitt
 rund
 3 Fragmente
Maße: L: > 13 cm; Ø: ca. 0,5 cm
Material: Bronze
Funddatum: 25.04.1978
Fundumstände: Profil des Kanal 1, im Schutt
Stratigraphie: nicht stratifiziert
Verbleib: National Museum Deir az-Zor,
 nicht registriert; z.Zt. Berlin



007

Fund-Nr.: SH 83/1727/0005
Gegenstand: Nadel
Beschreibung: grünlich, korrodiert, zylinderförmig, Querschnitt rund
 Fragment
Maße: L: 7,8 cm; Ø: ca. 0,4 cm
Material: Bronze
Funddatum: 08.08.1983
Fundumstände: Ostprofil vom Auffangbecken, beim Putzen
Stratigraphie: Schicht 23a
Einmessung: O: 3,30 m; N: 17,12 m; T: 238,82 m
Verbleib: National Museum Deir az-Zor, nicht registriert; z.Zt. Berlin



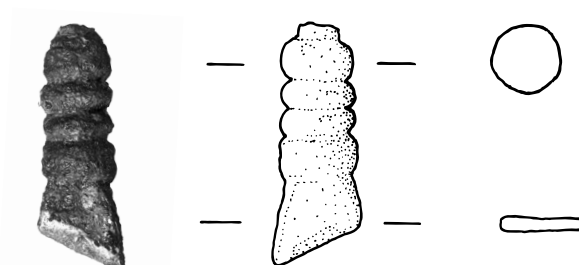
008

Fund-Nr.: SH 82/1529/0057
Gegenstand: Nadelkopf
Beschreibung: grünlich, kugelförmig, mit Ansatz eines Schafts, korrodiert
 Fragment
Maße: L: 0,8 cm; Ø: 0,7 cm
Material: Bronze
Funddatum: 05.09.1982
Fundumstände: Fs 1529/003, westlich von Testschnitt T 1529/II/07, im Schutt
Stratigraphie: Schicht 27b
Einmessung: O: 14,16 m; N: 1,90 m; T: 234,37 m
Verbleib: National Museum Deir az-Zor, nicht registriert, Tall Šēḫ Ḥamad Magazin




009

Fund-Nr.: SH 84/1525/0029
Gegenstand: Fibel
Beschreibung: grün, Oberfläche relativ glatt, zylinderförmig mit Ansatz der ursprünglich gebogenen Handfläche (Widerhacken für Fibelnadel), zwei abgesetzte umlaufende Zierbänder auf Zylinder, korrodiert
 Fragment
Maße: H: 0,85 cm; L: 3,05 cm; B: 1,1 cm
Material: Bronze
Funddatum: 01.09.1984
Fundumstände: westlicher Damm von Kanal 1, im Schutt
Stratigraphie: nicht stratifiziert
Einmessung: O: 11,65 m; N: 15,00 m; T: 237,35 m
Verbleib: National Museum Deir az-Zor, Inv. Nr. DeZ 04451

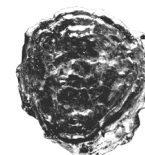



010*Fund-Nr.:* SH 78/1527/0100*Gegenstand:* Fibel*Beschreibung:* grünlich, korrodiert, zylindrisch, Spirale und Nadelteil mit einem walzenförmigen und einem scheibenförmigen Aufsatz

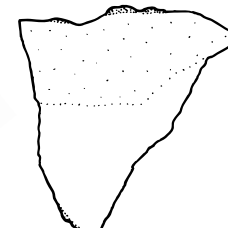

Fragment

Maße: L: 2,6 cm; Ø: 1,2 cm*Material:* Bronze*Funddatum:* 20.05.1978*Fundumstände:* Steg zwischen Testschnitt T 1527/I/10 und T 1529/III/05, Siebfund*Stratigraphie:* nicht stratifiziert*Verbleib:* National Museum Deir az-Zor, nicht registriert; z.Zt. Berlin**011***Fund-Nr.:* SH 78/1527/0033*Gegenstand:* Plättchen (keine Münze)*Beschreibung:* Oberseite matt hellbraun mit sehr glatter, konkaver Oberfläche, an der sich eine 0,1 x 0,4 x 0,15 cm große längliche Materialerhöhung befindet, Unterseite braun mit unregelmäßiger Oberfläche

Rand unregelmäßig abgebrochen, Fragment schichtenartig aufgebaut

Maße: H: 0,42 cm; L: 2,05 cm; B: 1,8 cm*Material:* Bronze*Funddatum:* 11.05.1978*Fundumstände:* Testschnitt T 1527/I/08, in Oberflächenschutt vermischt mit Lemziegelschutt, Siebfund*Stratigraphie:* nicht stratifiziert*Verbleib:* National Museum Deir az-Zor, nicht registriert, Tall Šēḥ Ḥamad Magazin*Querverweis:* OETTEL 2005: 181 Anhang Nr. 3**012***Fund-Nr.:* SH 84/1525/0011*Gegenstand:* Plättchen*Beschreibung:* grünlich bis schwarz, gewölbt, dünn, außen rau, innen glatt, korrodiert

Fragment

Maße: H: 0,2 cm; L: 3,3 cm; B: 2,4 cm*Material:* Bronze*Funddatum:* 28.08.1984*Fundumstände:* westlicher Damm von Kanal 1, Fs 1525/013, über Mauer M 22*Stratigraphie:* Schicht 27*Einmessung:* O: 9,10 m; N: 12,77 m; T: 236,77 m*Verbleib:* National Museum Deir az-Zor, nicht registriert, Tall Šēḥ Ḥamad Magazin

013

Fund-Nr.: SH 82/1529/0008
Gegenstand: Plättchen
Beschreibung: grünlich flach und dreieckig mit einer abgerundeten unregelmäßigen Seite, korrodiert
 Fragment
Maße: H: 0,2 cm; L: 1,2 cm; B 1,1 cm
Material: Bronze
Funddatum: 18.08.1982
Fundumstände: Testschnitt T 1529/II/07 Erweiterung
Stratigraphie: Schicht 27b
Einmessung: O: 14,47 m; N: 2,60 m; T: 234,21 m
Verbleib: National Museum Deir az-Zor, nicht registriert, Tall Šēḫ Ḥamad Magazin



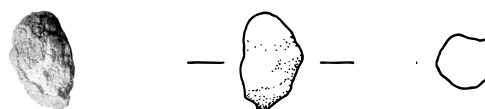
014

Fund-Nr.: SH 81/1527/0059
Gegenstand: Objekt
Beschreibung: grünlich, unregelmäßige Oberfläche, korrodiert
 Fragment
Maße: H: 0,43 cm; L: 0,67 cm; B: 0,59 cm
Material: Bronze
Funddatum: 22.09.1981
Fundumstände: Testschnitt T 1527/I/19, in lockerem, rötlichem Lehmziegelschutt
Stratigraphie: Schicht 27
Einmessung: O: 17,24 m; N: 19,62 m; T: 235,68 m
Verbleib: National Museum Deir az-Zor, nicht registriert, Tall Šēḫ Ḥamad Magazin



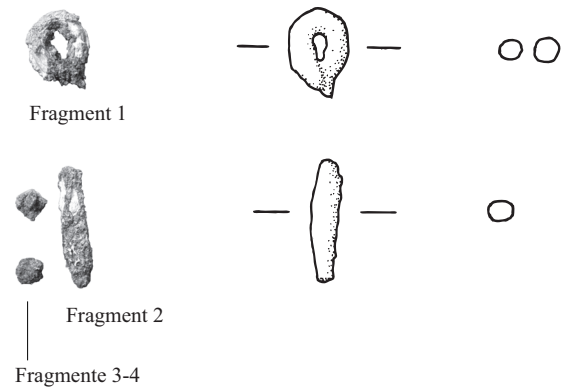
015

Fund-Nr.: SH 84/1525/0012
Gegenstand: Objekt
Beschreibung: grün, rötlich braun, unregelmäßige Oberfläche, ovoid, korrodiert
 Fragment
Maße: L: 1,3 cm; Ø: 0,75-0,85 cm
Material: Bronze
Funddatum: 28.08.1984
Fundumstände: in der Kiesschicht der Sohle des Kanal 1
Stratigraphie: Schicht 27
Einmessung: O: 11,90 m; N: 13,55 m; T: 236,26 m
Verbleib: National Museum Deir az-Zor, nicht registriert, Tall Šēḫ Ḥamad Magazin




016

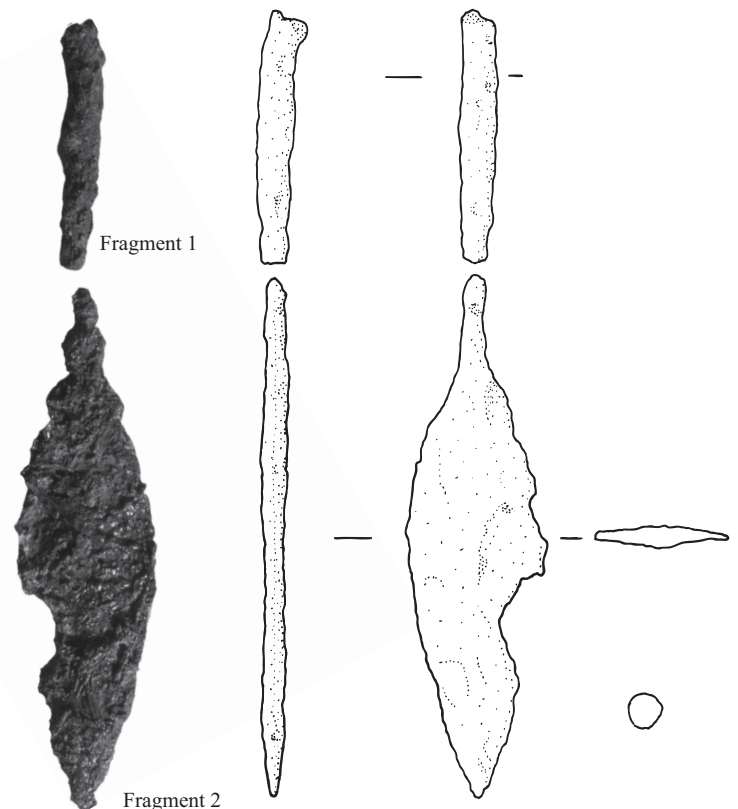
Fund-Nr.: SH 84/1525/0010
Gegenstand: 4 Objekte
Beschreibung: grün bräunlich, unregelmäßige Oberfläche, korrodiert
 Fragment 1: Ring (ösenartig gebogen)
 Fragment 2: Stäbchen
 Fragmente 3-4: kugelförmig
Maße: Fragment 1: H: 1,15 cm; L: 0,75 cm; B: 0,3 cm;
 Öse Ø: 0,2–0,3 cm
 Fragment 2: H: 1,6 cm; Ø: ca. 0,35 cm
 Fragment 3: Ø: 0,4 cm
 Fragment 4: Ø: 0,4 cm
Material: Bronze
Funddatum: 28.08.1984
Fundumstände: in der Kiesschicht der Sohle des Kanal 1
Stratigraphie: Schicht 27
Einmessung: O: 16,30 m; N: 18,30 m; T: 236,19 m
Verbleib: National Museum Deir az-Zor,
 nicht registriert, Tall Šēḥ Ḥamad Magazin

**2. Objekte aus Eisen (Kat. Nr. 017–019)****017**

Fund-Nr.: SH 78/1729/0003
Gegenstand: Draht
Beschreibung: rotbraun, raue Oberfläche, korrodiert, runder
 Querschnitt, unregelmäßig tordiert
 Fragment
Maße: L: 6,5 cm; mit Korrosion Ø: 0,9–1,0 cm;
 ohne Korrosion Ø: 0,5 cm
Material: Eisen
Funddatum: 25.04.1978
Fundumstände: aus dem Profil am Auffangbecken für Kanal 1,
 bei Profilbegradigung
Stratigraphie: nicht stratifiziert
Verbleib: National Museum Deir az-Zor,
 nicht registriert; z.Zt. Berlin

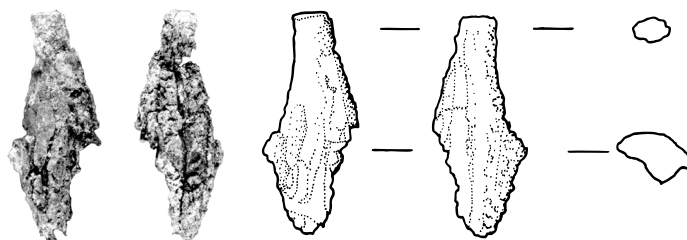
**018**

Fund-Nr.: SH 78/1527/0186
Gegenstand: Pfeilspitze
Beschreibung: braun, lanzettförmig, mit Resten einer Mittelrippe
 auf einer Seite und rundem Schäftungsdorn,
 korrodiert
 nahezu vollständig
Maße: Fragment 1: L: 3,4 cm; Ø: 0,5 cm
 Fragment 2: H: 0,32 cm; L: 6,9 cm; B: 1,82 cm
Material: Eisen
Funddatum: 24.05.1978
Fundumstände: Sohle von Kanal 1, bei Putzarbeiten
Stratigraphie: nicht stratifiziert
Einmessung: O: 17,00 m; N: 18,00 m
Verbleib: National Museum Deir az-Zor,
 Fj SH 78/177
Querverweis: HELLMUTH-KRAMBERGER 2016: Nr. 25



019

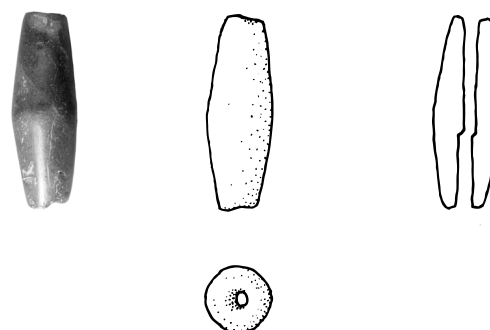
Fund-Nr.: SH 82/1527/0360
Gegenstand: Pfeilspitze
Beschreibung: rotbraun, porös, länglich, zur Spitze verjüngend, keine klare Oberfläche, zwei Flügel erkennbar, Form einer Pfeilspitze mit Schaftansatz, korrodiert
 Fragment (vermtl. ursprünglich vierflügelig, Spitze abgebrochen)
Maße: H: 2,9 cm; L: 1,25 cm; B: 0,65 cm
Material: Eisen
Funddatum: 04.09.1982
Fundumstände: Sohle von Kanal 1, in Schuttschicht, direkt über Mauer M 41
Stratigraphie: nicht stratifiziert
Einmessung: O: 15,22 m; N: 4,81 m; T: 235,79 m
Verbleib: National Museum Deir az-Zor, nicht registriert, Tall Šēḫ Ḥamad Magazin
Querverweis: HELLMUTH-KRAMBERGER 2016: Nr. 98



3. Objekte aus Stein (Kat. Nr. 020–033)

020

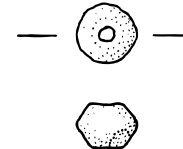
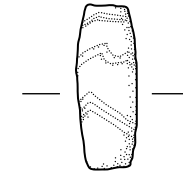
Fund-Nr.: SH 81/1527/0051
Gegenstand: Perle
Beschreibung: rotbraun, marmoriert, länglich doppelkonisch, zentrale Durchbohrung
 vollständig
Maße: H: 2,52 cm; Ø: 0,88 cm; Durchbohrung Ø: 0,21 cm
Material: Karneol
Funddatum: 16.09.1981
Fundumstände: Sohle von Kanal 1, auf Mauer 3
Stratigraphie: nicht stratifiziert
Einmessung: O: 16,50 m; N: 19,67 m; T: 235,73 m
Verbleib: National Museum Deir az-Zor, Inv. Nr. DeZ 03474/12



021

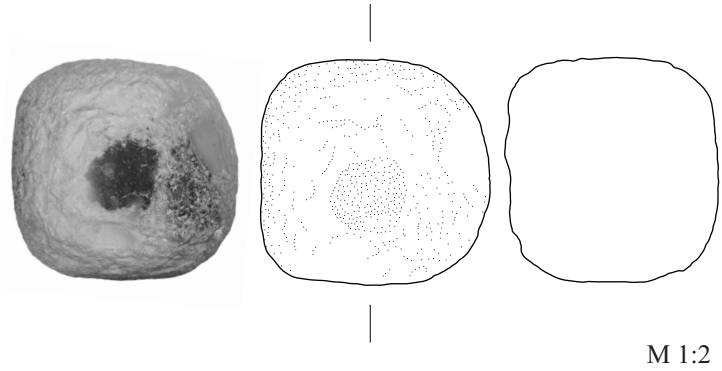
Fund-Nr.: SH 81/1527/0013
Gegenstand: Perle
Beschreibung: schwarzbraun, zylindrisch, glatte Oberfläche
 zur Hälfte erhalten
Maße: H: 0,6 cm; Ø: 0,6 cm; Durchbohrung: Ø: 0,2 cm
Material: Hämatit (?)
Funddatum: 31.08.1981
Fundumstände: Testschnitt T 1527/I/14
Stratigraphie: Schicht 27
Einmessung: O: 16,36 m; N: 16,60 m; T: 235,64 m
Verbleib: National Museum Deir az-Zor, nicht registriert; z.Zt. Berlin



022*Fund-Nr.:* SH 78/1527/0025*Gegenstand:* Perle*Beschreibung:* rotbraun durchscheinend, rund, geglättete Oberfläche
vollständig*Maße:* H: 0,63 cm; Ø: 0,8 cm;
Durchbohrung Ø: ca. 0,2 cm*Material:* Karneol*Funddatum:* 10.05.1978*Fundumstände:* Testschnitt T 1527/I/08, im Oberflächenschutt mit Lehmziegelschutt gemischt, Siebfund*Stratigraphie:* nicht stratifiziert*Verbleib:* National Museum Deir az-Zor,
Fj SH 78/134**023***Fund-Nr.:* SH 78/1527/0026*Gegenstand:* Perle*Beschreibung:* rotbraun durchscheinend, geglättete Oberfläche, länglich, doppelkonisch mit abgeflachter Unterseite, dunkler Kanalgang
nahezu vollständig*Maße:* H: 1,23 cm; Ø: 0,62 cm;
Durchbohrung Ø: ca. 0,15 cm*Material:* Karneol*Funddatum:* 10.05.1978*Fundumstände:* Testschnitt T 1527/I/09, Siebfund*Stratigraphie:* nicht stratifiziert*Verbleib:* National Museum Deir az-Zor,
Fj SH 78/132**024***Fund-Nr.:* SH 84/1525/0039*Gegenstand:* Perle*Beschreibung:* weiß, bräunlich, bläulich, geädert, tonnenförmig, doppelkonisch, geglättete Oberfläche, Kanten nicht abgerundet, zentrale Durchbohrung
vollständig*Maße:* H: 2,05 cm; Ø: 0,82 cm; Durchbohrung Ø: ca. 0,19 cm*Material:* Onyx (?)*Funddatum:* 01.09.1984*Fundumstände:* westlicher Damm von Kanal 1, im Schutt*Stratigraphie:* nicht stratifiziert*Verbleib:* National Museum Deir az-Zor,
Inv. Nr. DeZ 04473

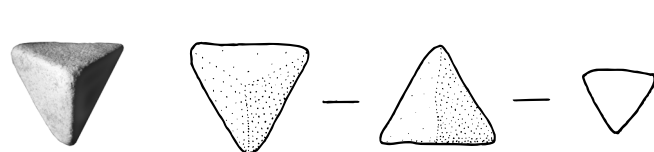
025

Fund-Nr.: SH 78/1527/0004
Gegenstand: quaderförmiges Steinwerkzeug
Beschreibung: helle, graue poröse Oberfläche mit abgerundeten Ecken, unbearbeitet
 vollständig, Schmauchspuren
Maße: H: 5,65 cm; L: 6,0 cm; B: 6,0 cm
Material: Flint
Funddatum: 03.05.1978
Fundumstände: Testschnitt T 1527/I/05, bei Profilbegradigung, in Lehmziegelschutt
Stratigraphie: nicht stratifiziert
Verbleib: National Museum Deir az-Zor, nicht registriert; z.Zt. Berlin




026

Fund-Nr.: SH 78/1527/0092
Gegenstand: Spiel- oder Zählstein
Beschreibung: weiß mit bräunlichen Partien, porös, pyramidenförmig mit planen Seitenflächen (nicht gleichwinklig und nicht gleichseitig)
 vollständig
Maße: H: 1,3 cm; L: 1,5 cm; B: 1,3 cm
Material: Kalkstein
Funddatum: 20.05.1978
Fundumstände: Steg zwischen Testschnitt T 1527/I/10 und T 1529/II/05, beim Stegabbau, Siebfund
Stratigraphie: nicht stratifiziert
Verbleib: National Museum Deir az-Zor, nicht registriert, Tall Šēḫ Ḥamad Magazin




027

Fund-Nr.: SH 83/1729/0019
Gegenstand: Klinge
Beschreibung: weiß, grau, schwarz, flache rechteckige Grundform, mit Abschlagspuren von der Kurzseite, keine Retuschen, Knollenoberfläche
 partiell erhalten, Schneide an einer Längsseite
 Abschlagfragment
Maße: H: 0,48 cm; L: 2,9 cm; B: 1,39 cm
Material: Flint
Funddatum: 20.09.1983
Fundumstände: Testschnitt T 1729/III/08, Eintiefung im Boden Fs 1729/016, in schwarzer Asche
Stratigraphie: Schicht 27 a1
Einmessung: O: 3,85 m; N: 3,04 m; T: 235,60 m
Verbleib: National Museum Deir az-Zor, nicht registriert, Tall Šēḫ Ḥamad Magazin



028*Fund-Nr.:* SH 82/1527/0382*Gegenstand:* 8 Reibsteine*Beschreibung:* grau, unterschiedlicher Größe, unterschiedlich porös, manche mit Oberfläche, manche ohne Oberfläche

Fragmente

Maße: kleinstes Fragment: H: 2,5 cm; L: 4,3 cm; B: 2,3 cm
größtes Fragment: H: 5,3 cm; L: 11,5 cm; B: 9,5 cm*Material:* Basalt*Funddatum:* 07.09.1982*Fundumstände:* Testschnitt T 1527/I/13, unterhalb der Sohle von Kanal 1, in der Nordostecke*Stratigraphie:* Schicht 27*Verbleib:* National Museum
Deir az-Zor,
nicht registriert,
Tall Šēḫ Ḥamad Magazin**029***Fund-Nr.:* SH 83/1727/0018*Gegenstand:* Reibschale*Beschreibung:* grau, feinporig, abgeflachte Unterseite, geglättete Oberseite mit Mulde

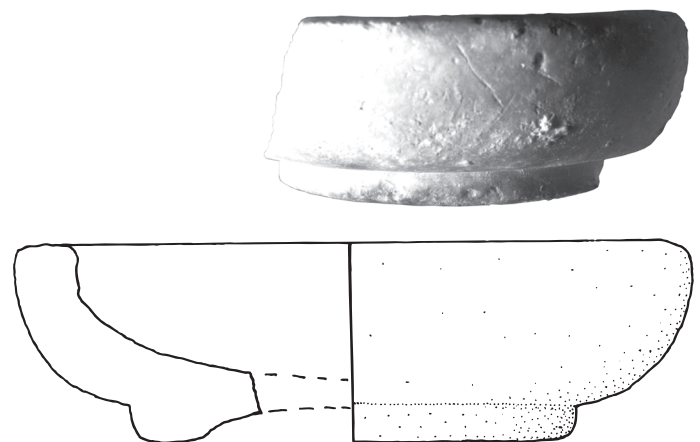
Fragment

Maße: H: 19 cm; L: 61 cm;
B: 54 cm*Material:* Basalt*Funddatum:* 31.08.1983*Fundumstände:* Testschnitt T 1727/IV/07,
Fs 1727/052, beim Abtiefen
im Abwasserschacht Inst. 35*Stratigraphie:* Schicht 27*Einmessung:* O: 0,20 m; N: 19,50 m; T: 234,34 m*Verbleib:* T. Šēḫ Ḥamad Grabungshaus

M 1:4


030*Fund-Nr.:* SH 84/1525/0013*Gegenstand:* Schüssel*Beschreibung:* weißlich, durchscheinend, Oberfläche geglättet, Ringboden, steiler, senkrechter, nicht abgesetzter Rand

Fragment

Maße: H: 2,75 cm; Rand außen Ø: ca. 9,0 cm; Rand innen Ø: ca. 7,2 cm*Material:* Alabaster*Funddatum:* 28.08.1984*Fundumstände:* westlicher Damm von Kanal 1, Fs 1525/013,
im Lehmziegelverstur über Fs 1525/014*Stratigraphie:* Schicht 27*Einmessung:* O: 14,10 m; N: 18,53 m; T: 236,92 m*Verbleib:* National Museum Deir az-Zor,
Inv. Nr. DeZ 04472

031

Fund-Nr.: SH 82/1527/0383
Gegenstand: Gefäß (?)
Beschreibung: bräunlich beige, eine Seite konkav und glatt, andere Seite konvex mit Abplatzungen
 Fragment
Maße: H: 4,6 cm; L: 6,5 cm; B: 5,4 cm
Material: Stein
Funddatum: 07.09.1982
Fundumstände: Testschnitt T 1527/II/13, unterhalb der Sohle von Kanal 1, in der Nordostecke
Stratigraphie: Schicht 27
Einmessung: O: 16,25 m; N: 2,40 m; T: 235,51 m
Verbleib: National Museum Deir az-Zor, nicht registriert; z.Zt. Berlin



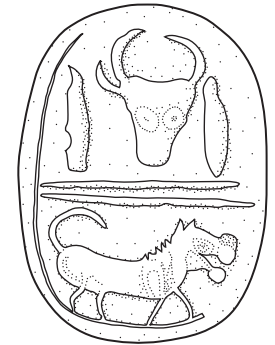
032

Fund-Nr.: SH 82/1529/0019
Gegenstand: Halterstein (?)
Beschreibung: braungrau, unregelmäßige Oberflächen, bis auf eine Durchbohrung unbearbeiteter Naturstein
 Fragment
 Hälfte der Durchbohrung erhalten
Maße: H: 8,5 cm; L: 27,4 cm; B: 20,8 cm
 H: 6,4 cm; Durchbohrung: Ø: >3,2 cm
Material: Kalksandstein
Funddatum: 22.08.1982
Fundumstände: Testschnitt T 1529/II/01, südlicher Teil, im Oberflächenschutt
Stratigraphie: nicht stratifiziert
Verbleib: National Museum Deir az-Zor, nicht registriert, Tall Šēḫ Ḥamad Magazin

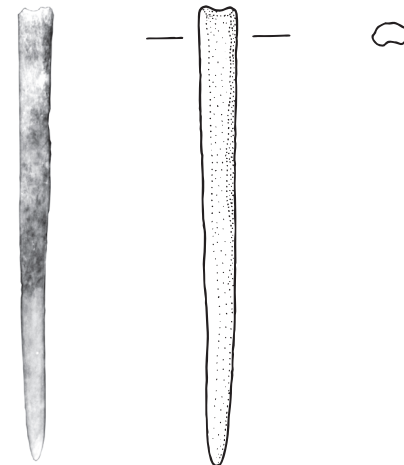



033*Fund-Nr.:* SH 78/1729/0001*Gegenstand:* Skarabäoid*Beschreibung:* bräunlich, Oberfläche glatt, Oberseite und Seitenrand ohne Verzierung, Unter- (Bild-)seite zweigeteilt, oben bukranionartiger Kopf flankiert von zwei senkrechten Strichen, unten nach rechts schreitender Fellide, horizontale Durchbohrung vollständig*Maße:* H: 1,08 cm; L: 2,24 cm; B: 1,63 cm; Durchbohrung Ø: 0,3 cm*Material:* Kalkstein*Funddatum:* 24.04.1978*Fundumstände:* Ostprofil Auffangbecken, beim Präparieren des Profils auf Plattenpflaster herabgefallen*Stratigraphie:* nicht stratifiziert*Einmessung:* O: 5,04 m; N: 2,50 m; T: 10,88 m*Verbleib:* National Museum Deir az-Zor, Inv. Nr. DeZ 02546

Abdruck (2:1):



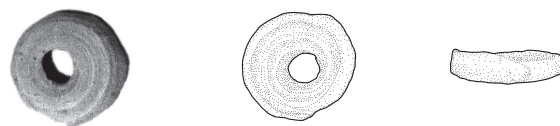
4. Objekte aus Bein (Kat. Nr. 034–035)

034*Fund-Nr.:* SH 81/1527/0353*Gegenstand:* Nadel*Beschreibung:* gelblich-beige, bräunlich, glatte Oberfläche, im unteren Bereich etwa runder Querschnitt konisch zur Spitze verlaufend, im oberen Drittel viereckiger Querschnitt, Durchbohrung für Öse Fragment*Maße:* H: 6,0 cm; L: 0,45 cm; B: 0,30 cm; Ø: 0,35 cm*Material:* Knochen*Funddatum:* 26.10.1981*Fundumstände:* Testschnitt T 1527/III/06, in Lehmziegelschutt und Asche*Stratigraphie:* Schicht 27*Einmessung:* O: 6,60 m; N: 7,38 m; T: 232,08 m*Verbleib:* National Museum Deir az-Zor, Inv. Nr. DeZ 03463**035***Fund-Nr.:* SH 83/1527/0307*Gegenstand:* Ahle*Beschreibung:* beige, flach, länglich, eine spitz zulaufende und eine abgerundete Seite vollständig*Maße:* H: 0,2 cm; L: 7,4 cm; B: 1,5 cm*Material:* Knochen*Funddatum:* 13.08.1983*Fundumstände:* Ostprofil Kanal 1, über Mauer 22, im Schutt unter verstürzten Lehmziegeln*Stratigraphie:* nicht stratifiziert*Einmessung:* O: 18,30 m; N: 16,60 m; T: 236,05 m*Verbleib:* National Museum Deir az-Zor, nicht registriert; z.Zt. Berlin

5. Objekte aus Tiergehäuse (Kat. Nr. 036–040)

036

Fund-Nr.: SH 78/1527/0015
Gegenstand: Perle
Beschreibung: weiß, flach, rund, oval durchlocht
 Fragment
Maße: H: 0,35 cm; Ø: 1,5 cm
Material: Kegelschnecke (Conoidea)
Funddatum: 09.05.1978
Fundumstände: Testschnitt T 1527/I/07, Siebfund
Stratigraphie: nicht stratifiziert
Verbleib: T. Šēḫ Ḥamad Grabungshaus

**037**


Fund-Nr.: SH 78/1729/0018
Gegenstand: Anhänger(?)
Beschreibung: gelblich, weiß, abgeflacht und geglättet mit vier
 kleinen Eintiefungen (Bohrungen)
 Fragment
Maße: H: 0,5 cm; L: 1,6 cm; B: 1,1 cm
Material: Kaurischnecke (Cypraeidae)
Funddatum: 25.04.1978
Fundumstände: Ostprofil Auffangbecken für Kanal 1, beim
 Präparieren des Profils
Stratigraphie: nicht stratifiziert
Verbleib: T. Šēḫ Ḥamad Grabungshaus

**038**


Fund-Nr.: SH 83/1727/0014
Gegenstand: Straußeneischale
Beschreibung: gelblich, beige, innen rau und heller,
 Außenseite glatt
 Fragment
Maße: H: 0,3 cm; L: 2 cm; B: 2 cm
Material: Straußeneischale, Kalk
Funddatum: 30.08.1983
Fundumstände: Testschnitt T 1727/IV/07, Fs 1727/046, beim
 Abtiefen im Abwasserschacht Inst. 35
Stratigraphie: Schicht 27
Einmessung: O: 0,90 m; N: 19,45 m; T: 234,53 m
Verbleib: National Museum Deir az-Zor,
 nicht registriert, Tall Šēḫ Ḥamad Magazin

039

Fund-Nr.: SH 83/1729/0026
Gegenstand: Straußeneischale
Beschreibung: gelblich, beige, innen rau und heller, Außenseite glatt
 Fragment (aus drei Stücken)
Maße: H: 0,2 cm; L: 4,1 cm; B: 2,19 cm
Material: Straußeneischale
Funddatum: 21.09.1983
Fundumstände: Testschnitt T 1729/III/07, östlich Mauer M 1727/27, in Schutterde
Stratigraphie: Schicht 27
Einmessung: O: 4,10 m; N: 0,30 m; T: 235,60 m
Verbleib: National Museum Deir az-Zor, nicht registriert, Tall Šēḥ Ḥamad Magazin

**040**

Fund-Nr.: SH 82/1729/0021
Gegenstand: Straußeneischale
Beschreibung: gelblich, beige, innen rau und heller, Außenseite glatt
 Fragment
Maße: H: 0,22 cm; L: 2,3 cm; B: 1,49 cm
Material: Straußeneischale
Funddatum: 31.08.1982
Fundumstände: Testschnitt T 1729/III/03, Auffangbecken des Kanal 1, im Füllschutt
Stratigraphie: nicht stratifiziert
Verbleib: National Museum Deir az-Zor, nicht registriert, Tall Šēḥ Ḥamad Magazin



6. Objekte aus Glas (Kat. Nr. 041–045)

041

Fund-Nr.: SH 81/1527/0017
Gegenstand: Perle
Beschreibung: weiß, Querschnitt rund, zylindrisch, Oberfläche abgeplatzt
 Fragment
Maße: H: 0,45 cm; Ø: 0,5 cm; Durchlochung: Ø: 0,2 cm
Material: Glas
Funddatum: 01.09.1981
Fundumstände: Testschnitt T 1527/II/05, in Lehmziegelschutt mit Asche vermischt
Stratigraphie: Schicht 27
Einmessung: O: 13,41 m; N: 8,45 m; T: 235,52 m
Verbleib: National Museum Deir az-Zor, nicht registriert; z.Zt. Berlin



042

Fund-Nr.: SH 81/1527/0116

Gegenstand: Perle

Beschreibung: weiß, ovoid
vollständig

Maße: H: 0,9 cm; Ø: 0,8 cm;
Durchlochung: Ø: 0,35 cm;

Material: Glas

Funddatum: 05.10.1981

Fundumstände: Steg zwischen Testschnitt T 1527/I/16 und
T 1527/II/08, in Lehmziegelschutt mit Asche

Stratigraphie: Schicht 27

Einmessung: O: 13,20 m; N: 9,95 m; T: 235,56 m

Verbleib: National Museum Deir az-Zor,
nicht registriert; z.Zt. Berlin



043

Fund-Nr.: SH 78/1729/0002

Gegenstand: Perle

Beschreibung: weiß, braun, rotbraun, doppelkonisch, zylindrisch,
mit braunen, geschwungenen Glasfäden
nahezu vollständig

Maße: H: 2,15 cm; Ø: 0,7 cm;
Durchlochung Ø: 0,18 cm

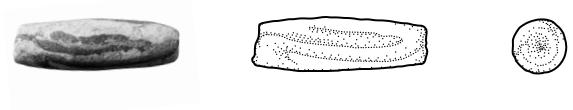
Material: Glas

Funddatum: 25.04.1978

Fundumstände: Profil am Auffangbecken von Kanal 1, bei
Profilbegradigung

Stratigraphie: nicht stratifiziert

Verbleib: National Museum Deir az-Zor,
Fj SH 78/126



044

Fund-Nr.: SH 83/1527/0310

Gegenstand: Scherbe

Beschreibung: grünlich weiß, beige, mit eingelegtem weißen
und darüberliegendem gewellten gelben Glasfa-
den
stark verwitterte Bauchscherbe

Maße: L: 1,9 cm; B: 1,9 cm; Wandungsdicke: 0,3 cm

Material: Glas

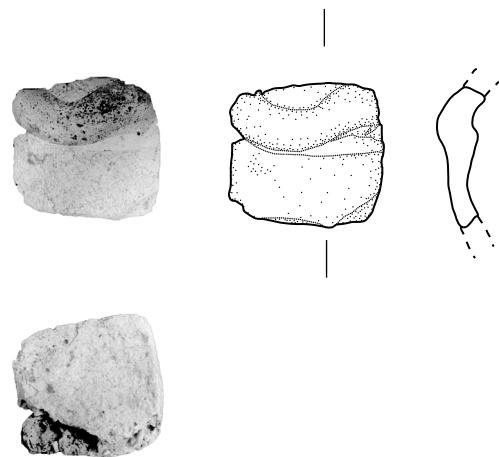
Funddatum: 25.08.1983


Fundumstände: Mauer 39, innerhalb eines Lehmziegels der
obersten Lage am westlichen Ende der Mauer,
über Ascheschicht

Stratigraphie: Schicht 27b1


Einmessung: O: 19,20 m; N: 17,92 m; T: 235,84 m

Verbleib: National Museum Deir az-Zor,
nicht registriert; z.Zt. Berlin




045*Fund-Nr.:* SH 83/1527/0321*Gegenstand:* Scherben*Beschreibung:* weißlich, beige, glatte Oberfläche,
Bauchscherben
3 Fragmente*Maße:* L: ca. 4,0 cm; B: ca. 3,5 cm;
Wandungsdicke: 0,7 cm*Material:* Glas*Funddatum:* 27.09.1983*Fundumstände:* westlich Mauer M 1727/27 und nördlich Mauer
M 37, im Boden Fs 1527/616*Stratigraphie:* Schicht 27b2*Einmessung:* O: 19,27 m; N: 17,87 m; T: 235,67 m*Verbleib:* National Museum Deir az-Zor,
nicht registriert; z.Zt. Berlin

7. Objekte aus glasierter Keramik (Kat. Nr. 046–047)

046*Fund-Nr.:* SH 81/1527/0052*Gegenstand:* Scherbe*Beschreibung:* weiß, beidseitig glasiert
Fragment (Bauch)*Maße:* H: 1,5 cm; L: 3,5 cm; B: 3,0 cm*Material:* Keramik, glasiert*Funddatum:* 16.09.1981*Fundumstände:* Testschnitt T 1527/I/18, an der Oberkante
von Mauer M 22, im Lehmziegelversturz*Stratigraphie:* Schicht 27*Einmessung:* O: 15,20 m; N: 16,22 m; T: 235,27 m*Verbleib:* National Museum Deir az-Zor,
nicht registriert; z.Zt. Berlin

047

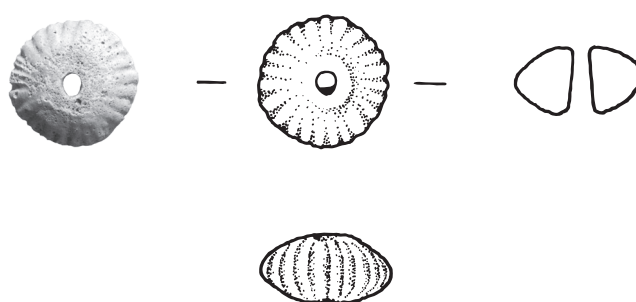
Fund-Nr.: SH 83/1727/0029
Gegenstand: Scherben
Beschreibung: gelblich, weiß, grün, beidseitig glasiert, außen gerieft
 2 Fragmente (Rand)
Maße: 1) H: 0,8 cm; L: 4,3 cm; B: 3,2 cm
 2) H: 0,8 cm; L: 5,6 cm; B: 3,1 cm
Material: Keramik, glasiert
Funddatum: 11.09.1983
Fundumstände: Testschnitt T 1727/IV/07, zwischen gebrannten Lehmziegeln in der Verlängerung von Kanal Inst. 36, südöstlich des Abwasserschachtes Inst. 35
Stratigraphie: Schicht 27b
Einmessung: O: 0,90 m; N: 18,95 m; T: 235,15 m
Verbleib: National Museum Deir az-Zor, nicht registriert; z.Zt. Berlin



8. Objekte aus Quarzkeramik (Kat. Nr. 048–049)


048

Fund-Nr.: SH 81/1527/0045
Gegenstand: Perle
Beschreibung: grünlich grau, hellbraun, Oberfläche leicht rau, doppelkonisch mit zentraler Durchlochung und durch Riefen rädchenartig verziert
 nahezu vollständig
Maße: H: 0,88 cm; Ø: 1,67 cm;
 Durchlochung Ø: 0,29-0,31 cm
Material: Quarzkeramik
Funddatum: 14.09.1981
Fundumstände: Testschnitt T 1527/I/18, in Asche und Lehmziegelschutt
Stratigraphie: Schicht 27
Einmessung: O: 15,28 m; N: 15,85 m; T: 235,57 m
Verbleib: National Museum Deir az-Zor, Inv. Nr. DeZ 03474/13



049

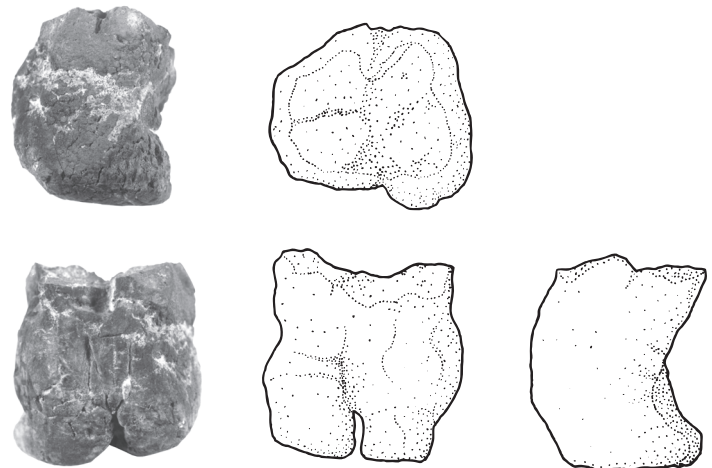
Fund-Nr.: SH 81/1527/0060
Gegenstand: Objekt
Beschreibung: gelblich weiß, unregelmäßige Form
 2 Fragmente
Maße: H: 1 cm; L: 2,4 cm; B: 1,4 cm
Material: Quarzkeramik
Funddatum: 23.09.1981
Fundumstände: Testschnitt T 1527/I/14 Erweiterung, in festem,
 hellgrauem Lehmziegel
Stratigraphie: Schicht 27
Verbleib: National Museum Deir az-Zor,
 nicht registriert; z.Zt. Berlin



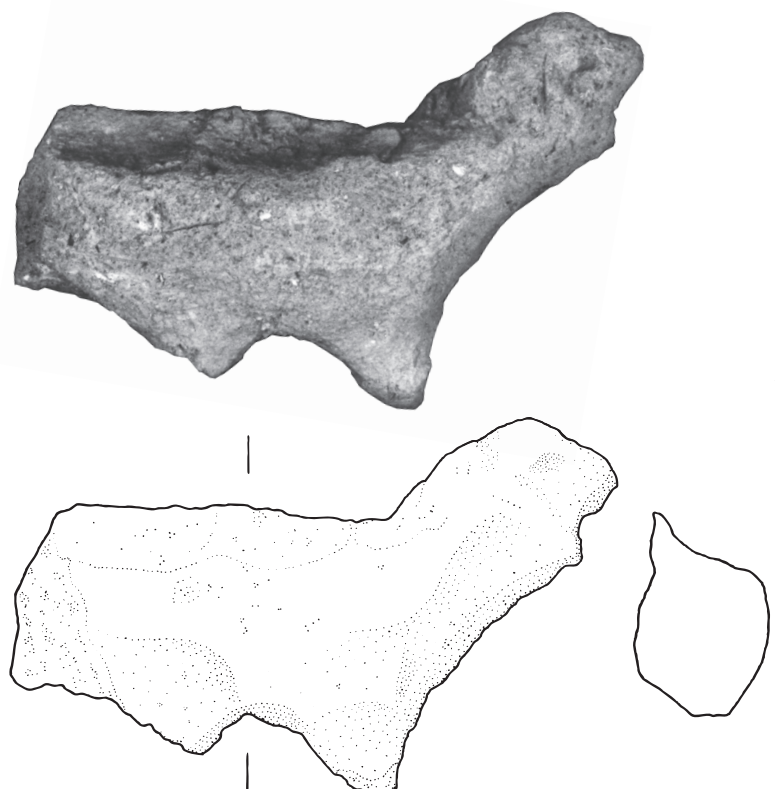
9. Objekte aus Ton/Lehm/Keramik (Kat. Nr. 050–065)

050

Fund-Nr.: SH 78/1527/0104
Gegenstand: Figurine
Beschreibung: hellbraun bis schwarz, sekundär gebrannt,
 unregelmäßige Oberfläche
 Fragment (des Unterkörpers, einfache Ausarbeitung), Brand- und Schmauchspuren
Maße: H: 2,7 cm; L: 2,5 cm; B: 2,3 cm
Material: Ton
Funddatum: 20.05.1978
Fundumstände: Testschnitt T 1527/I/10, nördlicher Arealsteg,
 oberhalb der Mauer 10, in braunem Lehmziegel-
 schutt
Stratigraphie: Schicht 27
Einmessung: O: 14,25 m; N: 19,00 m
Verbleib: National Museum Deir az-Zor,
 nicht registriert, Tall Šēḫ Ḥamad Magazin

**051**

Fund-Nr.: SH 82/1527/0902
Gegenstand: Tierapplikation
Beschreibung: häckselgemagert, gebrannt, grünliche und
 rötliche Partien, Rückseite nach innen gewölbt,
 vermtl. ursprünglich an Gefäß angebracht
 Fragment
Maße: H: 5,1 cm; L: 8,4 cm; B: 1,8 cm
Material: Ton (Keramik)
Funddatum: 29.08.1982
Fundumstände: Sohle von Kanal 1, beim Abtragen der
 Schwemmschicht und Präparierung der
 Mauer M 22, Siebfund
Stratigraphie: nicht stratifiziert
Verbleib: National Museum Deir az-Zor,
 nicht registriert, Tall Šēḫ Ḥamad Magazin



052

Fund-Nr.: SH 83/1729/0012

Gegenstand: Wagenrad

Beschreibung: rötlich-braun, gräulich, doppelkonisch nach außen laufend, sekundär gebrannt
Fragment (etwa 30 % erhalten)

Maße: H: 1,9 cm; Ø: ca. 3,5 cm;
Durchlochung Ø: > 0,25 cm

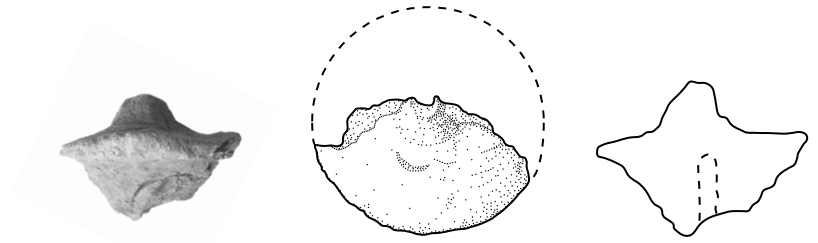
Material: Ton

Funddatum: 15.09.1983

Fundumstände: Steg zwischen Testschnitt T 1729/III/03 und T 1729/III/06, im nördlichen Teil nahe dem Tellhang, im Schutt, Siebfund

Stratigraphie: nicht stratifiziert

Verbleib: National Museum Deir az-Zor, nicht registriert, Tall Šēḫ Ḥamad Magazin



053

Fund-Nr.: SH 81/1527/0056

Gegenstand: Webgewicht

Beschreibung: hellbraun, doppelkonisch, Oberfläche leicht rau, Durchlochung außerhalb der Mitte und schräg verlaufend (etwa so, dass in der Mitte der Durchlochung die Mitte des Webgewichtes geschnitten wird), sekundär gebrannt vollständig

Maße: H: 2,65 cm; Ø: 3,85–3,95 cm;
Durchlochung Ø: 0,3–0,43 cm


Material: Ton

Funddatum: 22.09.1981

Fundumstände: Testschnitt T 1527/I/19, im Lehmziegelschutt, Siebfund

Stratigraphie: Schicht 27

Verbleib: National Museum Deir az-Zor, Inv. Nr. DeZ 03458



054

Fund-Nr.: SH 80/1525/0003

Gegenstand: Webgewicht

Beschreibung: hellbraun, doppelkonisch, Oberfläche geglättet, Durchlochung etwas versetzt zur Mitte, sekundär gebrannt nahezu vollständig (an einer Seite Oberfläche partiell abgeplatzt)

Maße: H: 3,77 cm; Ø: 4,7 cm;
Durchlochung Ø: 0,6 cm


Material: Ton

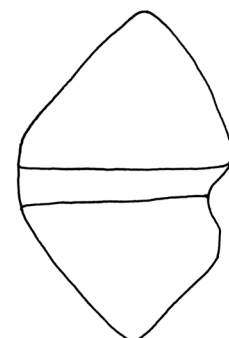
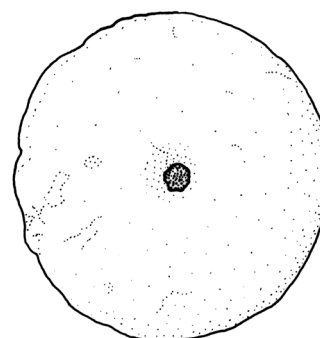
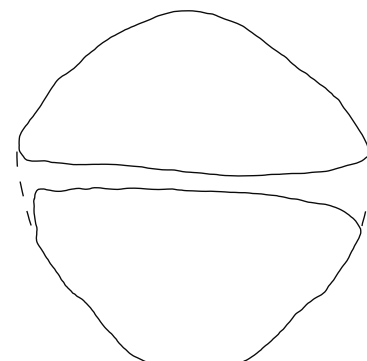
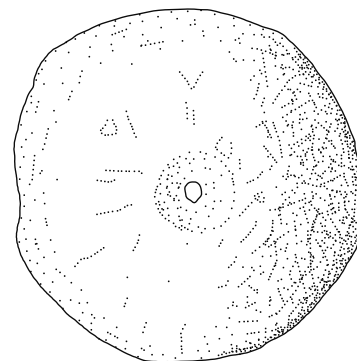
Funddatum: 13.09.1980

Fundumstände: Ostprofil von Kanal 1, beim Präparieren des Profils

Stratigraphie: nicht stratifiziert

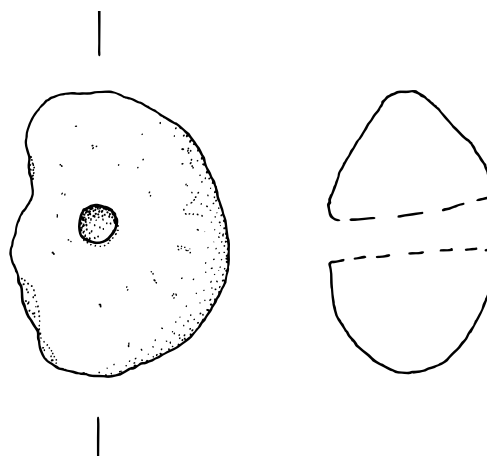

Verbleib: National Museum Deir az-Zor, nicht registriert, Tall Šēḫ Ḥamad Magazin



055*Fund-Nr.:* SH 82/1527/0417*Gegenstand:* Webgewicht*Beschreibung:* rötlich-braun, doppelkonisch, raue Oberfläche nahezu vollständig*Maße:* H: 3,1 cm; Ø: 4,1 cm;
nicht mittige Durchlochung Ø: 0,6 cm*Material:* Ton*Funddatum:* 19.09.1982*Fundumstände:* Ostprofil von Kanal 1, beim Präparieren des Profils*Stratigraphie:* nicht stratifiziert*Verbleib:* National Museum Deir az-Zor,
nicht registriert, Tall Šēḥ Ḥamad Magazin**056***Fund-Nr.:* SH 83/1727/0006*Gegenstand:* Webgewicht*Beschreibung:* rötlich braun, doppelkonisch fast rundlich, raue Oberfläche vollständig*Maße:* H: 4,6 cm; Ø: 4,1 cm
Durchbohrung zum Zentrum verjüngend
Ø: 0,3 bis 0,9 cm*Material:* Ton*Funddatum:* 08.08.1983*Fundumstände:* Ostprofil vom Auffangbecken, beim Präparieren*Stratigraphie:* Schicht 23b*Einmessung:* O: 3,86 m; N: 18,40 m; T: 238,32 m*Verbleib:* National Museum Deir az-Zor,
Inv. Nr. DeZ 04002

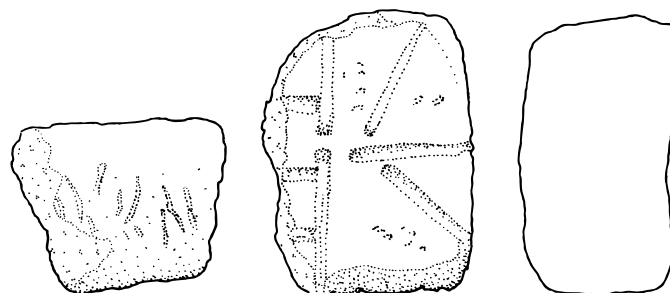
057

Fund-Nr.: SH 82/1527/0460
Gegenstand: Webgewicht
Beschreibung: braungrau, ungebrannt, doppelkonisch geformt
 Fragment (ca. 60% erhalten)
Maße: H: 2,3 cm; Ø: 3,7 cm;
 Durchlochung Ø: 0,5 cm
Material: Ton
Funddatum: 09.10.1982
Fundumstände: westlich Mauer M 22, über Mauer M 32,
 im Schutt der Erosionsrinne
Stratigraphie: nicht stratifiziert
Einmessung: O: 8,50 m; N: 12,95 m; T: 232,37 m
Verbleib: National Museum Deir az-Zor,
 nicht registriert, Tall Šēḫ Ḥamad Magazin



058

Fund-Nr.: SH 82/1527/0329
Gegenstand: Quader
Beschreibung: rötlich-braun bis schwarz, sekundär gebrannt,
 rechteckige Grundform, auf einer Seite mit
 eingeritzter Verzierung
 Fragment, Brand- und Schmauchspuren
Maße: H: 3,7 cm; L: 2,8 cm; B: 2,2 cm
Material: Ton
Funddatum: 22.08.1982
Fundumstände: Testschnitt T 1527/II/02, Sohle von Kanal 1,
 bei Putzarbeiten
Stratigraphie: nicht stratifiziert
Einmessung: O: 17,05 m; N: 0,54 m
Verbleib: National Museum Deir az-Zor,
 nicht registriert, Tall Šēḫ Ḥamad Magazin



059*Fund-Nr.:* SH 83/1729/0033*Gegenstand:* Objekt

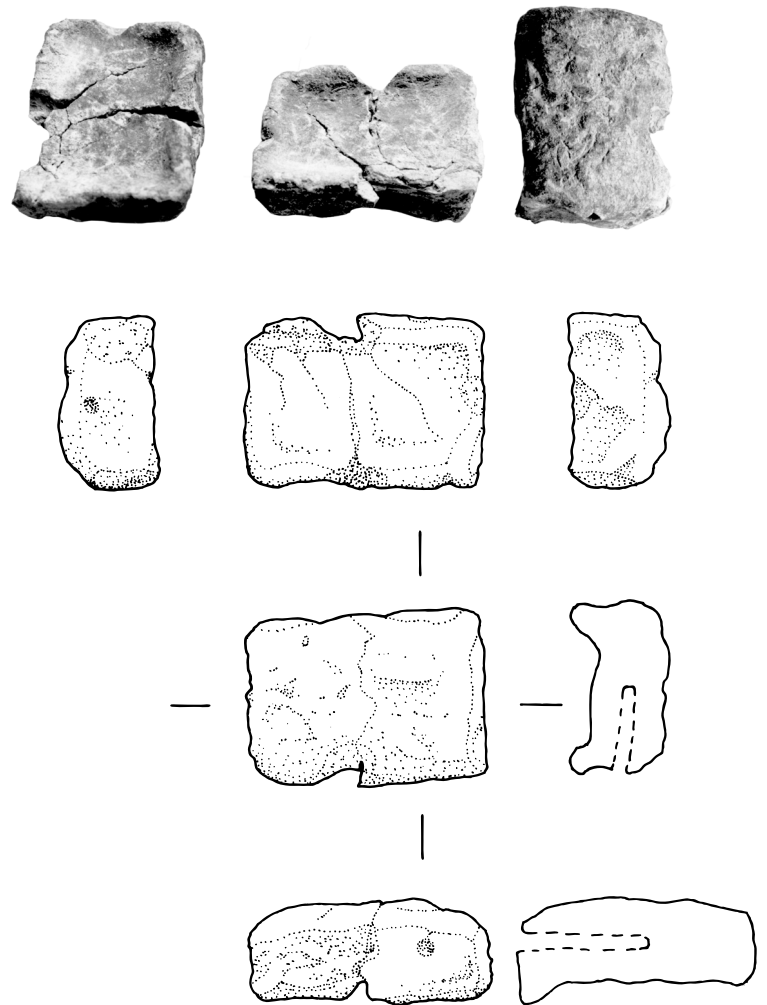
Beschreibung: rötlich-braun, beige, braun, rechteckige Grundform, eine Seite wannenartig eingetieft mit kleinem Rand, gegenüber liegende Seite konvex geformt, alle Ecken abgerundet, konvexe Seite mit unregelmäßigen, erhabenen Stellen (konnte nicht als Siegel identifiziert werden), an Längsrändern je eine einseitige Bohrung – auf der einen Seite zentral angebracht (Ø: 0,23 cm), gegenüber außerhalb der Mitte (Ø: 0,15 cm), an einer Kurzseite nahe der konvexen Seite (Ø: 0,18 cm) – auf der gegenüberliegenden Kurzseite vermutlich Bohrung im Rand der wannenartigen Modellierung, sekundär gebrannt nahezu vollständig

Maße: H: 1,35 cm; L: 3,08 cm; B: 2,3 cm*Material:* Ton*Funddatum:* 15.09.1983

Fundumstände: Steg zwischen Testschnitt T 1729/III/03 und T 1729/III/06, im nördlichen Teil nahe dem Tellhang, im Schutt, Siebfund

Stratigraphie: nicht stratifiziert

Verbleib: National Museum Deir az-Zor, nicht registriert, Tall Šēḫ Ḥamad Magazin

**060***Fund-Nr.:* SH 83/1727/0024*Gegenstand:* Tonsicherung

Beschreibung: hellbraun, konisch zulaufend, gerundet; Außenseite geglättet, verdrückt mit zwei runden Stempelsiegelabdrücken; Darstellung eines stilisierten Baumes? mit dickeren Stamm und zu beiden Seiten abgehende Äste; Rosette umrahmt die Pflanze; Innenseite gerundet mit Leder- und Schnurabdrücken; Schmauchspuren
Fragment

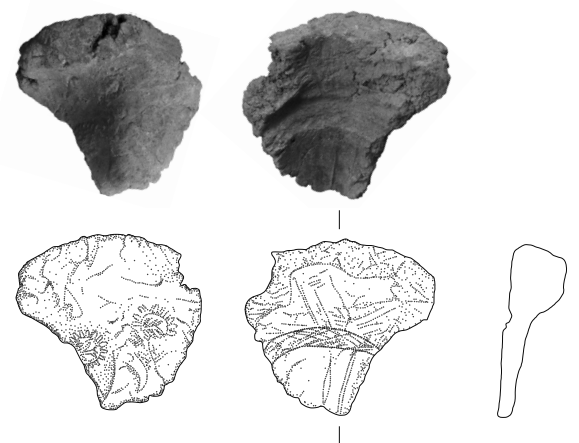
Maße: H: 4,8 cm; L: 4 cm; B: 1,6 cm*Material:* Ton*Funddatum:* 01.09.1983

Fundumstände: Fs 1727/052, Abtiefen im Abwasserschacht Inst. 35

Stratigraphie: Schicht 27*Einmessung:* O: 1,05 m; N: 19,32 m; T: 233,94 m

Verbleib: National Museum Deir az-Zor, nicht registriert, Tall Šēḫ Ḥamad Magazin

Vergleich: Pflanzendarstellung: FÜGERT 2015: 223 Kat 262
Sicherungstyp: Dohmann Kap. 06: 164, Tabelle 06.01 Typ A.4.2



M 1:2

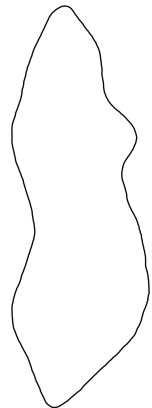
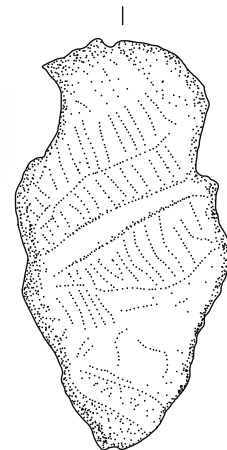
061

Fund-Nr.: SH 83/1527/0312
Gegenstand: Tonsicherung
Beschreibung: braun, dunkelbraun, Oberfläche gerundet und
 geglättet, mit Verdrückungen, Innenseite mit
 Gefäß- oder Holzabdruck?
 Fragment
Maße: H: 1,5 cm; L: 4 cm; B: 2,7 cm
Material: Ton
Funddatum: 04.09.1983
Fundumstände: aus Zwischenraum zwischen Lehm Boden
 Fs 1527/601 und Mauer M 3, nördlich der
 Mauer M 37
Stratigraphie: Schicht 27b4
Einmessung: O: 17,26 m; N: 18,94 m; T: 235,29 m
Verbleib: National Museum Deir az-Zor,
 nicht registriert, Tall Šēḫ Ḥamad Magazin



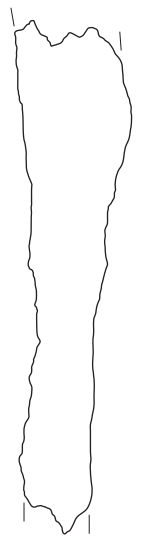
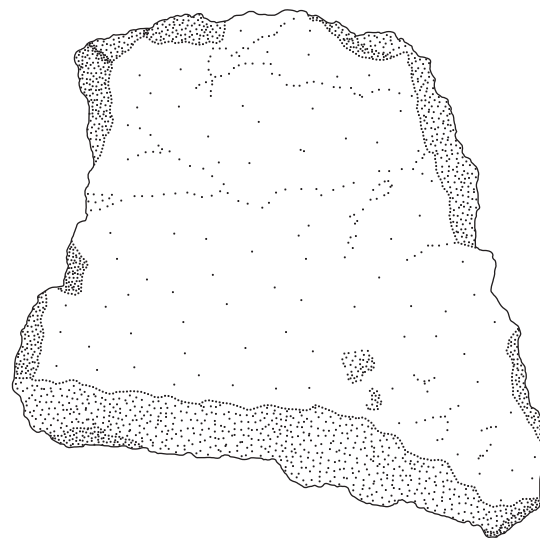
062

Fund-Nr.: SH 83/1527/0316
Gegenstand: Tonsicherung
Beschreibung: braun, dunkelbraun, wulstförmig, verdrückte
 Außenseite; Innenseite mit Kordelabdrücken?
 Fragment
Maße: H: 2,8 cm; L: 5,8 cm; B: 2,1 cm
Material: Ton
Funddatum: 10.09.1983
Fundumstände: aus Asche FS1527/616, unter Mauer M 39^o
 der Unterkante eines Lehmziegels
Stratigraphie: Schicht 27b2
Verbleib: National Museum Deir az-Zor,
 nicht registriert, Tall Šēḫ Ḥamad Magazin



063

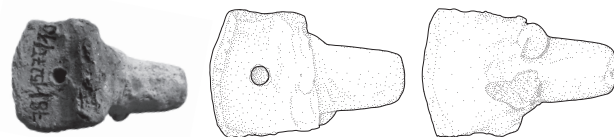
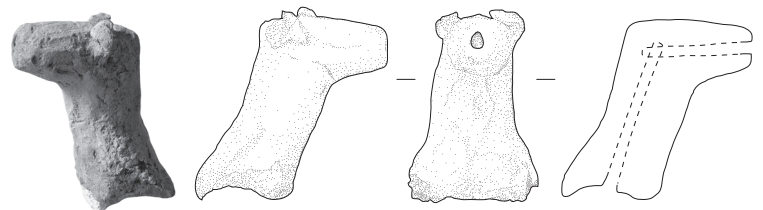
- Fund-Nr.:* SH 83/1727/0017
Gegenstand: Objekt
Beschreibung: braun, beige, schwarz, eine Seite abgeflacht, sekundär gebrannt
 Fragment (einer Installation?), Feuerspuren
Maße: H: 3,0 cm; L: 14,5 cm; B: 12,5 cm
Material: Ton (Lehm)
Funddatum: 31.08.1983
Fundumstände: Testschnitt T 1727/IV/07, Fs 1727/052, Abtiefen im Abwasserschacht Inst. 35 unterhalb Fund-Nr. SH 83/1727/0018
Stratigraphie: Schicht 27
Einmessung: O: 0,60 m; N: 19,95 m; T: 234,27 m
Verbleib: National Museum Deir az-Zor, nicht registriert, Tall Šēḥ Ḥamad Magazin



M 1:2

064

- Fund-Nr.:* SH 78/1527/0010
Gegenstand: Tülle
Beschreibung: grünlich-braun, handgeformt, abknickender Zylinder, Tierkopf mit Durchlochung und angesetzten Ohren
 Fragment eines Gefäßes
Maße: H: 4,4 cm; L: 6,0 cm; B: 3,1 cm
Material: Ton (Keramik)
Funddatum: 08.05.1978
Fundumstände: Testschnitt T 1527/I/06, westlich des westlichen Damms von Kanal 1, Siebfund
Stratigraphie: nicht stratifiziert
Verbleib: National Museum Deir az-Zor, Inv. Nr. DeZ 02543



M 1:2

065

Fund-Nr.: SH 78/1527/0011

Gegenstand: Stempelsiegel

Beschreibung: hellbraun, braun, Oberfläche geglättet, leicht oval, sich von der Grundfläche rundpyramidisch verjüngend, Siegelbild durch Ritzlinien in drei Bereiche aufgeteilt, in einem ein kreuz- oder sternartiges Motiv durch Ritzung, in einem weiteren 7 Punkte (einer etwas länglich) durch Einstiche, im dritten eine Kombination aus Einstichen und Ritzungen, gebrannt
Fragment (Griff abgebrochen)

Maße: H: 1,65 cm; Ø: 2,58–2,69 cm

Material: Ton (Keramik)


Funddatum: 08.05.1978

Fundumstände: westlicher Damm von Kanal 1, im Schutt, Siebfund

Stratigraphie: nicht stratifiziert

Verbleib: National Museum Deir az-Zor, Fj SH 78/142

Querverweis: FÜGERT 2015: Nr. 411, 412



10. Objekte aus Kalk (Kat. Nr. 066)

066

Fund-Nr.: SH 83/1729/0013

Gegenstand: Scheibe

Beschreibung: weiß, Oberfläche rau, leicht uneben, mit Kieseln versetzt, scheibenartig mit zentraler Durchlochung, äußerer Rand abgerundet
Fragment (ca. 30% erhalten)

Maße: H: 1,85 cm; Ø: ca. 16,0 cm;
Durchlochung Ø: ca. 1,8 cm

Material: Kalk („white ware“)

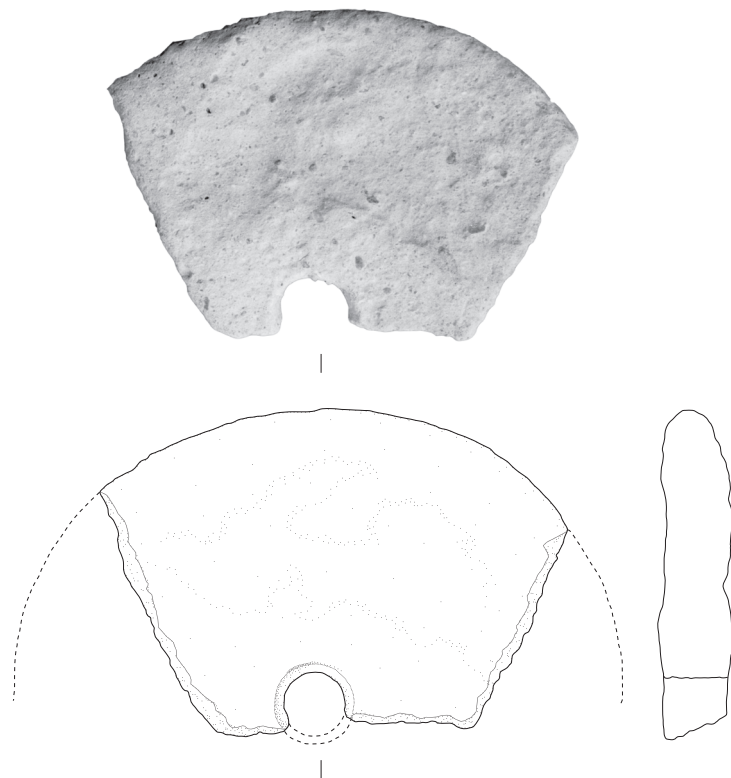
Funddatum: 15.09.1983

Fundumstände: Steg zwischen Testschnitt T 1729/III/03 und T 1729/III/06, nördlich der Mauern M 1 und M 6, auf Boden in Fs 1729/007

Stratigraphie: Schicht 27a2

Einmessung: O: 2,00 m; N: 4,68 m; T: 235,43 m

Verbleib: National Museum Deir az-Zor, nicht registriert, Tall Šēḫ Ḥamad Magazin



11. Objekte aus Bitumen (Kat. Nr. 067–068)

067*Fund-Nr.:* SH 83/1729/0029*Gegenstand:* Bitumen*Beschreibung:* schwarz, unregelmäßige, leicht geglättete Oberseite, vegetabile Abdrücke sowie eine geglättete Fläche an der Rückseite

Fragment

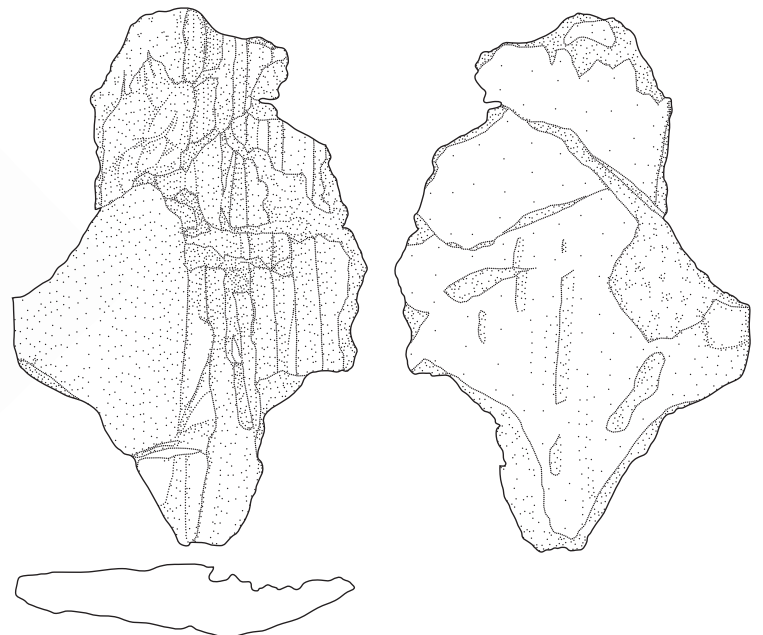
Maße: H: 1,15 cm; L: 7,05 cm; B: 4,65 cm*Material:* Bitumen*Funddatum:* 24.09.1983*Fundumstände:* Testschnitt T 1729/III/06, östlich der Mauern M 1 und M 6, südlich der Mauer 2, nördlich der Grube Fs 1729/024, in Boden Fs 1729/023*Stratigraphie:* Schicht 27a3*Einmessung:* O: 2,28 m; N: 2,64 m; T: 235,29 m*Verbleib:* National Museum Deir az-Zor, nicht registriert, Tall Šēḫ Ḥamad Magazin**068***Fund-Nr.:* SH 83/1729/0002*Gegenstand:* Asphaltbarren*Beschreibung:* schwarz, barrenförmig
Oberfläche, geglättet, teilweise mit Lehm verbacken
in Fragmente zerfallen*Maße:* H: 7 cm; L: 14 cm; B: 20 cm*Material:* Bitumen*Funddatum:* 21.08.1983*Fundumstände:* Testschnitt T 1729/III/07, Nordrand, in einer Flucht zur Steinlage im Ostprofil des Auffangbeckens*Stratigraphie:* Schicht 27a2*Einmessung:* O: 3,95 m; N: 1,90 m; T: 235,95 m*Verbleib:* National Museum Deir az-Zor, nicht registriert; z. Zt. Berlin

Tabelle 22.01: Kleinfunde der Grabungsstelle Gebäude P, ‚Schichten‘ 27b–17. Konkordanz nach Katalognummer.

Katalognr.	Grabungs-Inventarnr.	Grab
001	SH 83/1527/0301	Grab Fs 1527/610
002	SH 83/1527/0302	Grab Fs 1527/610
003	SH 78/1527/0008	
004	SH 81/1729/0001	
005	SH 84/1525/0026	
006	SH 78/1729/0004	
007	SH 83/1727/0005	
008	SH 82/1529/0057	
009	SH 84/1525/0029	
010	SH 78/1527/0100	
011	SH 78/1527/0033	
012	SH 84/1525/0011	
013	SH 82/1529/0008	
014	SH 81/1527/0059	
015	SH 84/1525/0012	
016	SH 84/1525/0010	
017	SH 78/1729/0003	
018	SH 78/1527/0186	
019	SH 82/1527/0360	
020	SH 81/1527/0051	
021	SH 81/1527/0013	
022	SH 78/1527/0025	
023	SH 78/1527/0026	
024	SH 84/1525/0039	
025	SH 78/1527/0004	
026	SH 78/1527/0092	
027	SH 83/1729/0019	
028	SH 82/1527/0382	
029	SH 83/1727/0018	
030	SH 84/1525/0013	
031	SH 82/1527/0383	
032	SH 82/1529/0019	
033	SH 78/1729/0001	
034	SH 81/1527/0353	
035	SH 83/1527/0307	
036	SH 78/1527/0015	
037	SH 78/1729/0018	
038	SH 83/1727/0014	
039	SH 83/1729/0026	
040	SH 82/1729/0021	
041	SH 81/1527/0017	
042	SH 81/1527/0116	
043	SH 78/1729/0002	
044	SH 83/1527/0310	
045	SH 83/1527/0321	
046	SH 81/1527/0052	
047	SH 83/1727/0029	
048	SH 81/1527/0045	
049	SH 81/1527/0060	
050	SH 78/1527/0104	
051	SH 82/1527/0902	
052	SH 83/1729/0012	
053	SH 81/1527/0056	
054	SH 80/1525/0003	
055	SH 82/1527/0417	
056	SH 83/1727/0006	

Katalognr.	Grabungs-Inventarnr.	Grab
057	SH 82/1527/0460	
058	SH 82/1527/0329	
059	SH 83/1729/0033	
060	SH 83/1727/0024	
061	SH 83/1527/0312	
062	SH 83/1527/0316	
063	SH 83/1727/0017	
064	SH 78/1527/0010	
065	SH 78/1527/0011	
066	SH 83/1729/0013	
067	SH 83/1729/0029	
068	SH 83/1729/0002	

Tabelle 22.02: Kleinfunde der Grabungsstelle Gebäude P, ‚Schichten‘ 27b–17. Konkordanz nach Grabungs-Inventarnummern.

Grabungs-Inventarnr.	Katalognr.	Grab
SH 78/1527/0004	025	
SH 78/1527/0008	003	
SH 78/1527/0010	064	
SH 78/1527/0011	065	
SH 78/1527/0015	036	
SH 78/1527/0025	022	
SH 78/1527/0026	023	
SH 78/1527/0033	011	
SH 78/1527/0092	026	
SH 78/1527/0100	010	
SH 78/1527/0104	050	
SH 78/1527/0186	018	
SH 78/1729/0001	033	
SH 78/1729/0002	043	
SH 78/1729/0003	017	
SH 78/1729/0004	006	
SH 78/1729/0018	037	
SH 80/1525/0003	054	
SH 81/1527/0013	021	
SH 81/1527/0017	041	
SH 81/1527/0045	048	
SH 81/1527/0051	020	
SH 81/1527/0052	046	
SH 81/1527/0056	053	
SH 81/1527/0059	014	
SH 81/1527/0060	049	
SH 81/1527/0116	042	
SH 81/1527/0353	034	
SH 81/1729/0001	004	
SH 82/1527/0329	058	
SH 82/1527/0360	019	
SH 82/1527/0382	028	
SH 82/1527/0383	031	
SH 82/1527/0417	055	
SH 82/1527/0460	057	
SH 82/1527/0902	051	
SH 82/1529/0008	013	
SH 82/1529/0019	032	
SH 82/1529/0057	008	
SH 82/1729/0021	040	
SH 83/1527/0301	001	Grab Fs 1527/610
SH 83/1527/0302	002	Grab Fs 1527/610

Grabungs-Inventarnr.	Katalognr.	Grab
SH 83/1527/0307	035	
SH 83/1527/0310	044	
SH 83/1527/0312	061	
SH 83/1527/0316	062	
SH 83/1527/0321	045	
SH 83/1727/0005	007	
SH 83/1727/0006	056	
SH 83/1727/0014	038	
SH 83/1727/0017	063	
SH 83/1727/0018	029	
SH 83/1727/0024	060	
SH 83/1727/0029	047	
SH 83/1729/0002	068	
SH 83/1729/0012	052	
SH 83/1729/0013	066	
SH 83/1729/0019	027	
SH 83/1729/0026	039	
SH 83/1729/0029	067	
SH 83/1729/0033	059	
SH 84/1525/0010	016	
SH 84/1525/0011	012	
SH 84/1525/0012	015	
SH 84/1525/0013	030	
SH 84/1525/0026	005	
SH 84/1525/0029	009	
SH 84/1525/0039	024	

Tabelle 22.03: Kleinfunde der Grabungsstelle Gebäude P, 'Schichten' 27b–17. Konkordanz nach Fundstellen.

Fundstellen (Fs)-Nr.	Katalognr.	Grabungs-Inventarnr.
Fs 1525/013	012	SH 84/1525/0011
Fs 1525/013	030	SH 84/1525/0013
Fs 1527/610	001	SH 83/1527/0301
Fs 1527/610	002	SH 83/1527/0302
Fs 1527/616	045	SH 83/1527/0321
Fs 1527/616	062	SH 83/1527/0316
Fs 1529/003	008	SH 82/1529/0057
Fs 1727/046	038	SH 83/1727/0014
Fs 1727/052	029	SH 83/1727/0018
Fs 1727/052	063	SH 83/1727/0017
Fs 1729/007	066	SH 83/1729/0013
Fs 1729/013	068	SH 83/1729/0002
Fs 1729/016	027	SH 83/1729/0019
Fs 1729/023	067	SH 83/1729/0029

كاتالوغ اللقى الصغيرة المُكتشفة في السويات الآشورية الحديثة وما بعد الآشورية 17-27b

يستعرض هذا الكاتالوغ جميع القطع واللقى الصغيرة التي يمكن ربطها مع السياقات الآشورية الحديثة وما بعد الآشورية للسويات 27b حتى 17. صُنفت اللقى وفقاً لموادها وبدون أخذ الفخار واللقى الكتابية بالاعتبار.

اكتُشفت غالبية اللقى من السوية 27b-a في المنطقة التنقيبية "Auffangbecken Kanal 1" (الحوض التجميعي للقناة رقم 1) والموزعة على القطاعات 1527 و1529 و1727 و1729 (راجع الفصل 15) والتي تم التنقيب فيها خلال مواسم أعوام 1978 و1980-1984 (قارن الجداول 22.01-22.03). تنتمي اللقى الفخارية المكتشفة ضمن السياق الأثري (راجع الفصلين 14 و15) مع لقية مسمارية واحدة (Radner 2002: Nr. 001) بشكل واضح إلى الفترة الآشورية الحديثة.

اكتُشفت اللقى الأخرى (السويات 17-27) من خلال أعمال تنظيف وتقويم المقاطع ضمن حوض القناة بالإضافة إلى المقطع الشرقي للقناة رقم 1، كما اكتُشفت في الطبقات الترابية المتوضعة فوق المبنى P. وهكذا فإن هذه اللقى غير مصنفة طبقياً باستثناء Kat. Nr. 001-002 المكتشف في القبر SH Fs 1527/610 العائد للسوية 22 و Kat. Nr. 007a و Kat. Nr. 083a العائدين للسويتين 23a و 23b في المقطع الموجود ضمن الحوض التجميعي للقناة 1 (اللوحة 34).

كاتالوغ اللقى الصغيرة المُكتشفة في القبور الآشورية الوسيطة المتأخرة (السوية 27c)

يقدم هذا الفصل اللقى المكتشفة في ثلاثة قبور آشورية وسيطة متأخرة (SH 78/1 و SH 82/5 و SH 78/3). اكتشف القبر SH 78/1 خارج القطاعات التنقيبية في حين اكتشف القبران الأخران في القطعين 1529 و 1527. أمكن تحديد السياق الطبقي للقبر SH 82/5 ضمن السوية 27c (اللوحة 37) ولكن هذا لا يسري على القبر SH 78/3 بسبب التدمير الذي تعرّض له عند إنشاء القناة رقم 1، غير أن موضعه الذي يقطع الجدار M 7/8 يمنحه إمكانية التأريخ في فترة أحدث من الجدار وبالتالي يمكن ربطه مع مرحلة الاستخدام III في المبنى P على أقرب تقدير.

كاتالوغ اللقى الصغيرة المُكتشفة في السوية الآشورية الوسيطة 28 (المبنى P)

يستعرض هذا الكاتالوغ القطع واللقى الصغيرة المكتشفة في السوية 28 في القطاع التنقيبي "المبنى P" وذلك باستثناء الفخار (راجع الفصل العاشر) والرقم المسمارية (راجع الفصل الرابع) والكتل الطينية الحافظة (راجع الفصل السادس) والتي تمّت معالجتها بشكلٍ منفصلٍ أو ما زالت قيد التحضير. تمّ تصنيف اللقى حسب المواد المصنوعة منها بينما تربط الجداول 20.01-20.03 بينها وفقاً لرقم الجرد التنقيبي وغرف المبنى P.

يتبع التحديد الستراتغرافي للقى ارتباطها مع وحدة المعثر الترابي "Fundstelle". وهكذا فإن هذه اللقى المسجلة ضمن "Fundstelle" مبيّنة في الجداول حسب الغرفة والمرحلتين II و III من استخدام المبنى P مع إضافة المنطقة الخارجية L والغرفة R من المبنى الشرقي "Ost-Gebäude". اكتُشفت غالبية اللقى في المرحلة II ضمن المبنى P في حين اكتُشف عدد أقل بكثير في مرحلة الاستخدام III. أمكن تحديد انتماء قطعة واحدة فقط إلى مرحلة الاستخدام I (Kat. Nr. 001). يمكن التأكد من موضع "Fundstelle" في المصفوفات الخاصة بالغرفة في الفصل ١٨ (الأشكال 18.15-18.24) حيث يُناقش التركيب المادي والتسلسل الترابي للمعثر هناك أيضاً.

إن عدد اللقى ضئيل جداً لإجراء تحليلٍ وظيفي بالنسبة لمعظم الغرف باستثناء اللقى المكتشفة في الغرفتين A و Q. بالنسبة للغرفة A تمّ تحديد اللقى المدرجة في سياق الرُقَم المسمارية (راجع الفصل الرابع) والعديد من الكتل الطينية الحافظة والممهورة جزئياً بأختام (راجع الفصلين السادس والسابع)، لم تسجّل جميع هذه اللقى في سياق "Fundstelle" على الرغم من تسجيل قوام التربة حيث أنها لم تُجدول. اكتُشف في الغرفة Q العديد من سدادات الجرار وبعض الكتل الطينية الحافظة ذات الغالبية غير الممهورة بختم، تشير هذه اللقى البارزة إلى وظيفة ذات علاقة. لمعرفة المزيد عن معالجة هذه الظواهر راجع الفصول ٦ و ١١ و ١٢.

كاتالوغ الكتل الطينية الحافظة ذات طبعات الأختام المصرية المُكتشفة في المبنى P

رُتّب هذا الكاتالوغ وفقاً للموضوعين الفنيين 1-2 للكتل الطينية الحافظة البالغ عددها ٣٥ كتلة ولجعران واحد كما ناقشها ش. سايدلماير في الفصل السابع المتعلق بالمجموعات المصرية والمشرقية. يقدّم الكاتالوغ الرسومات والبيانات الأثرية الخاصة بالكتل الطينية الحافظة التي اكتشفت غالبيتها في الغرفة A من المبنى P ضمن السوية الأثرية الوسيطة 28 بالإضافة إلى جعران اكتشف في القبر 82/05.

تمثّل الكتل ذات طبعات أختام الجعران المصرية ثلاثة بالمئة (الشكل 19.01) من ضمن المجموعة المؤلفة من ٩٩٢ كتلة طينية حافظة (قارن الفصل السادس). من بين الكتل الخمس والثلاثين يمكن تمييز ٣٠ طبعة ختم ذات موضوعين فنيين متعلقين بختم الجعران المصري، الموضوع 1 (Kat. Nr. 001-017) والموضوع 2 (Kat. Nr. 018-030). في حين يمثّل الجعران Kat. Nr. 031 الموضوع 3 والجعران Kat. Nr. 032-033 الموضوع 4 والجعران Kat. Nr. 034 الموضوع 5 والجعران Kat. Nr. 035-036 الموضوع 6. صُنّفت الأوجه الخلفية للكتل الطينية الحافظة والتي تحمل طبعات تقنيات الحفظ المستخدمة وفقاً للفصل السادس (قارن الجدول 19.01). يؤكّد التحليل المقارن للكتل الطينية الحافظة مع وبدون طبعات أختام الجعران المصرية استخدام نفس تقنيات الحفظ، بمعنى آخر لا يمكن تمييز تقنية خاصة عند الكتل الطينية الممهورة بالأختام المصرية.

أمكن وضع تقدير مكاني وزمني بعد القيام بتحليل السياق الأثري للكتل الطينية الحافظة الخمسة والثلاثين الممهورة بأختام الجعران المصرية. تعود طبعات الأختام ذات المواضيع 1 و2 و4 (Kat. Nr. 001-030 و 032-033) إلى مجموعة من اللقى الإدارية مثل النصوص المسمارية (راجع الفصلين ٤ و ١١) والفخار القياسي وغالبية الكتل الطينية الحافظة الأخرى المكتشفة في الغرفة A من المبنى P، مرحلة الاستخدام IIa. انتشلت هذه القطع من ركام يمثّل الطابق الأول المنهار عند نهاية المرحلة IIb. تعود الكتلة الطينية الوحيدة الممهورة بختم يحمل الموضوع 5 (Kat. Nr. 034) إلى الغرفة E وهي تمثّل مرحلة زمنية أحدث قليلاً عندما تمّت إزالة الركام الناتج عن دمار المرحلة II من أجل التحضير لبناء طابق جديد في مرحلة الاستخدام III، وعلى النقيض من ذلك تعود الكتلتان الطينيتان اللتان تحملان الموضوع 6 (Kat. Nr. 035-036) إلى الركام الناتج عن نهاية المرحلة III في الغرفة Q. ينتهي التقييم الزمني مع الجعران (Kat. Nr. 031) الذي ينتمي إلى الأثاث الجنائزي للقبر SH 82/05 العائد للمرحلة اللاحقة 27c.

حدّد السياق الطبقي والزمني لمرحلة الاستخدام II في المبنى P بواسطة تواريخ الرقم المسمارية التي تغطّي فترتي حكم الملكين الأشوريين شلمنصر الأول (١٢٦٣-١٢٣٤ ق.م.) وتوكولتي نينورتا الأول (١٢٣٣-١١٩٧ ق.م.). فيما يتعلّق بالتقييم النمطي الذي قام به سايدلماير يمكن القول أنه من المؤكّد أن أختام الجعران ذات المواضيع 1 و2 و4 و5 قد استُخدمت خلال القرن الثالث عشر ق.م. تعود طبعات الأختام ذات الموضوع 6 إلى فترة أحدث تُورّخ في أواخر القرن الثاني عشر أو في القرن الحادي عشر ق.م. وفقاً للسياق الأثري فإنّ الجعران المكتشف في القبر SH 82/05 (Kat. Nr. 031) يمثّل أحدث قطعة ولكنه حسب رأي سايدلماير يمثّل القطعة الأقدم ولا بدّ أن يكون قد انتقل عبر الأجيال حتى وصل إلى الشخص الذي دُفن معه في نهاية الأمر.

واحد إذا كان الراسب الترابي متجانساً أو من عدة معائر إذا لم يكن الأمر كذلك. تمت بشكل غير متسق الإشارة إلى الإنشاءات الثابتة والأسطح والأرصفت و/أو الأرضيات كمعائر و/أو كإنشاءات (Inst. / I). تمثل الأرضيات تعاقب الاستيطان أو الاستخدام والذي قد يشير أكثر إلى تغييرات مستدامة في حين أن الأسطح البيئية للمعائر تميز العمليات التي حدثت خلال الحياة اليومية على أرضية معينة.

خلال التحليل التالي للتنقيبات جرى تجميع معائر الأسبار في "Erdeinheiten" (وحدات ترابية) (EE) إذا كان قوام التربة فيها متطابقاً (كونه ٢٠٠٥، ص. ٣، كريينر وشميد ٢٠١٣، ص. ٢٣-٢٤). بالنسبة لتحليل السجل الأثري "لقطاع المبنى P" لم يتم استخدام هذه الفئة لأن نظام الـ "Fundstellen" (المعائر) لم يطبق بشكل ثابت خلال التنقيبات.

فهم واستخدم مصطلح "Schicht" في قطاعات التنقيب الموضوعية كتسمية أولية كان من الممكن إعادة النظر فيها من ناحية المراحل الحضارية عند النشر. غير أنه سرعان ما أصبح واضحاً أن هذا سيكون وسيلة غير مناسبة لتفسير السجل الأثري وسيجعله غير قابل للاستعادة والدراسة. وهكذا وفي حالة المبنى P فإن القرار قد اتُخذ على أن يُقدّم السجل الأثري مثلما تمّ توثيقه ميدانياً كما هو وبلا تجميل. وبالتالي فإن مصطلح "Schicht" قد بقي بشكل مزدوج المعنى يشير إلى التعاقب الطبقي لقطاع تنقيبي موضعي وأيضاً إلى السوية الاستيطانية ضمن التعاقب الطبقي الشامل الخاص بالنتل (السويات 0-28) (برنيك وبفلتسنر ٢٠٠٥).

بوليوس بوسيليات، كونستانتين غنيبيك، أنيا كيزيليتس، هارتموت كونه، ينز روده.

نشأة السجل الأثري للمنطقة التنقيبية "المبنى P"

يمثل الفصل ١٨ تقريراً موجزاً عن التوثيق الميداني للتنقيبات في "منطقة المبنى P" يتجنب أي تفسير وذلك بهدف جعل السجل الأثري للمبنى P شفافاً وقابلًا للاستعادة والدراسة. يعتبر هذا الفصل الركيزة الأساسية للتعاقب الطبقي الذي يستند إليه هذا المجلد وسيستند إليه المجلدان القادمان قيد الإعداد (كانسيك - كيرشباوم وكونه) والذي سيتمكن وفقاً له مراجعة الأعمال المنشورة السابقة (بفلتسنر ١٩٩٥، كانسيك - كيرشباوم ١٩٩٦، روليف ٢٠٠٨، صلاح ٢٠١٤). وهو يتمتع بالإضافة إلى ذلك بوظيفة تصحيحية للتقييمات الستراتغرافية المقّمة في الفصول ٢ و ١٤ (كونه) و ٣ و ١٥ (بفلتسنر) في هذا المجلد كما أنه ضروري لإجراء أي تأويل ثقافي تاريخي.

يتألف الفصل (المنطقة التنقيبية المبنى P) من جزئين. يتناول الأول منهما المبنى P الآشوري الوسيط بما في ذلك المنطقة الخارجية L والمبنى الشرقي الذي يغطي السويتين 28 و 27c، ويتناول الجزء الثاني السويتين الآشوريتين الحديتتين 27a و 27b والتي كُشِفَ عنهما في حوض تجميع المياه الخاص بالقناة رقم ١ (اللوحة 16).

يحتوي كلّ جزء على هذه العناصر الأربعة:

- مقالات عن جميع الغرف والفراغات التي لوحظت فيها تعاقبات طبقية. تستند هذه المقالات بشكلٍ صارمٍ وحصري على أعمال التوثيق الميداني التي اقتبست بنصّها (التقارير اليومية، التقارير النهائية، وصف المخططات والمقاطع والعمارة والقبور). تمّ مسح هذه الوثائق الورقية إلكترونياً وإتاحتها على: <http://dx.doi.org/10.17169/refubium-27303> للحفاظ على أكبر قدرٍ ممكنٍ من الحيادية لم يكن مؤلفو هذه المقالات مشاركين في أعمال التنقيب الفعلية ولكنهم كانوا مع ذلك على درايةٍ بمنهجيات التنقيب ونظام التوثيق (كونه ٢٠٠٥).

- خرائط للخنادق التنقيبية (الأشكال 18.01-18.14، 18.25-18.27) التي جرى التنقيب فيها في كل موسم. ينبغي الأخذ بالاعتبار أن منهجية التنقيب كانت تعتمد على العمل ضمن الأسبار فقط. تمّت إزالة الحواجز الترابية الغير منقّبة والواقعة بين الخنادق التنقيبية بعد توثيق نفس التعاقب الطبقي على كل جانب من جوانبها.

- مخططات (الأشكال 18.15-18.24 و 18.28) تبيّن التعاقب الطبقي ضمن الغرف والفراغات وذلك وفقاً لأسلوب مصفوفة هاريس (هاريس ١٩٨٩).

- لوائح "Fundstellen" (المعائر) ضمن القطاعات التنقيبية وفقاً لأرقام القطاعات (1)، وللغرف (2)، وللوحدات التي ليس لها "Fundstellen" محدّدة (3)، وللمعائر "Fundstellen" ضمن أسرّة القنوات الحديثة (4)، وبشكل عكسي وفقاً للقنوات (5) (الجدول 18.01-18.05). يحتوي الجزء الثاني على لوائح المعائر "Fundstellen" الخاصة بالسويتين الآشوريتين الحديتتين 27a و 27b (الجدول 18.06).

المصطلحات: خلال المواسم التنقيبية الأولى في أعوام ١٩٧٨ و ١٩٨٠ استُخدم مصطلح "Schicht" (سوية) للإشارة إلى الطبقات الترابية في القطاعات التنقيبية الموضوعية. كان التعاقب الطبقي المعتاد على الشكل التالي: السوية 1 كانت التربة السطحية المتشكّلة غالباً من الردم المنقول، ولكن اعتباراً من ١٩٨١ عرّفت السوية ("Schicht") 1 على أنها سطح الأرض. تشكّلت السوية 2 من التربة الناتجة عن عوامل التجوية أو من رواسب التآكل. تبدأ التربة السليمة والممثّلة للحضارة اعتباراً من السوية 3. غالباً ما تكون الحافة العليا لردم السوية 3 هي الحافة العليا لجدران الغرف والفراغات المحفوظة. عند التنقيب ضمن الغرف تمّت الإشارة إلى الطبقات الترابية الثانوية بواسطة أحرف صغيرة كالسوية 3a على سبيل المثال (اللوحة 46.1). لم يتمّ في التوثيق الميداني استخدام مصطلح "Raumschicht" (طبقة الفراغ) المستخدم في الفصل الثالث (بفلتسنر).

عدّل نظام التوثيق عندما بدأ باستخدام مصطلح "Fundstelle" (المعثر) اعتباراً من عام ١٩٨١ وذلك عند إعادة النظر في ضرورة الإشارة إلى الرواسب الترابية المتباينة القوام. "تمثّل 'Fundstelle' أصغر وحدة أثرية." (كونه ٢٠٠٥، ص. ٤). وهي تختلف عن المعائر الأخرى من ناحية القوام والكثافة واللون. يمكن الآن للسوية 3a مثلاً أن تتكوّن من معثر

اللقى غير المختارة في العادة في بيوت البعثات التنقيبية، ولكن في حالة بعثة تل الشيخ حمد فإن أغلب هذه اللقى غير المختارة كان قد جُلب وحُزن في قاعات الدراسة الخاصة بالبعثة لدى متحف دير الزور الوطني.

٢- " National Museum Deir az-Zor, Einlieferungs-Nummer des Fundjournals, Fj SH " (متحف دير الزور الوطني، رقم التسليم في سجلّ اللقى، Fj SH السنة/الرقم المتسلسل): سُجّلت هذه اللقى في سجلّ اللقى الرسمي وسُلمت إلى المتحف، غير أنّ مسؤولي المتحف قدّروا أنّها لا تستحق تخصيصها برقم متحفٍ. وهكذا فإنّ هذه اللقى بقيت في مستودع المتحف الرسمي لكنها لم تتلقّ أية معالجة إدارية أخرى.

٣- " National Museum Deir az-Zor, nicht registriert, Tall Šēḥ Ḥamad Magazin " (متحف دير الزور الوطني، غير مسجّلة، مستودع تلّ الشيخ حمد): ليس لهذه اللقى أي رقم تعريفي متحفٍ على الإطلاق. نظراً للفئة السخية للغاية المتمثلة بتخصيص قاعتين دراسيتين في قبو المتحف للبعثة العاملة في تلّ الشيخ حمد فإنّ أغلب اللقى التي بقيت في بيت البعثة بعد إجراء ممثل المديرية لعملية الاختيار قد حُزنت في هاتين القاعتين (وإلا فإنها كانت قد تعرّضت للتدمير بسبب تعرّض بيت البعثة للنهب أولاً ومن ثمّ القصف خلال الحرب الراهنة، راجع الفصل الأوّل). الرقم التعريفي الوحيد لهذه اللقى هو رقم الجرد التنقيبي.

٤- " National Museum Deir az-Zor, nicht registriert, z.Zt. Berlin " (متحف دير الزور الوطني، غير مسجّلة، حالياً في برلين): سُمح للبعثة رسمياً بإخراج بعض اللقى من الفئة الثالثة لأغراض الدراسة والتحليل. هذه اللقى موجودة حالياً في محفوظات تلّ الشيخ حمد في جامعة برلين الحرّة. الرقم التعريفي لهذه اللقى هو رقم الجرد التنقيبي.

٥- " Tall Šēḥ Ḥamad Grabungshaus " (تلّ الشيخ حمد، بيت البعثة): بقيت بعض اللقى في بيت البعثة في تلّ الشيخ حمد. على الأرجح أنّها قد دُمّرت خلال الحرب الراهنة (راجع الفصل الأوّل). الرقم التعريفي لهذه اللقى هو رقم الجرد التنقيبي.

عُرِضت الرسومات والصور الفوتوغرافية لللقى إلى جانب قيدها بمقياس ١:١ ما لم يتمّ تحديد غير ذلك. لم يتمّ توثيق عددٍ قليلٍ من اللقى عن طريق الرسم أو التصوير، لكن تمّ إدراجها على أيّ حال حرصاً على الاكتمال.

هارتموت كونه

يقدّم الفصل ١٨ العملية التنقيبية كما وُثقت في اليوميات الميدانية خلال مواسم ١٩٧٨، ١٩٨٠-١٩٨٤ و ١٩٨٧ (الأشكال 18.01-18.14 و 18.25-18.27) في القطاعات التنقيبية "Gebäude P" (المبنى P) و "Auffangbecken Kanal" و "1" (الحوض التجميعي للقناة رقم ١) و "Kanal-1-Ost-Profil" (المقطع الشرقي للقناة رقم ١)، عُرض التعاقب الطبقي الناتج عن أعمال التوثيق على شكل مصفوفات (الأشكال 18.15-18.24 و 18.28).
إن دفاتر اليوميات الميدانية متاحة بشكل مفتوح على الرابط: <http://dx.doi.org/10.17169/refubium-27303>.
تجدر الإشارة إلى أنّ المصطلحات الألمانية تعادلها المصطلحات العربية التالية:

"وحدة تنقيبية": وتتألف من ٢ "Grabungsstelle" على الأقل.	=	Grabungsabschnitt
"منطقة تنقيبية": وتتألف من "Grabungsareal" واحد أو أكثر.	=	Grabungsstelle
"قطاع تنقيبي": وهو عبارة عن مربع طول ضلعه ٢٠ م يتألف بدوره من أربعة مربعات (I-IV) يبلغ طول أضلاعها ١٠ م.	=	Grabungsareal

الكاتالوجات (الفصول ١٩-٢٢)

يعرض الفصل ١٩ طبقات الأختام المصرية على الكتل الطينية الحافظة وفقاً للتصنيف الذي وضعه ش. سايدلمير في الفصل ٧. في حين يقدّم الفصل ٢١ اللقى المكتشفة في القبور الآشورية الوسيطة المتأخرة باستثناء اللقى الفخارية. يتناول الفصلان ٢٠ و ٢٢ بالترتيب جميع اللقى الصغيرة المكتشفة في السويات 17-27b باستثناء اللقى الكتابية والفخاريات والكتل الطينية الحافظة التي تحمل طبقات أختام ما عدا تلك المعروضة في الفصل ١٩.

مخطّط الكاتالوجات

تقدّم خانة *Fund-Nr.* رقم الجرد التنقيبي الذي يتألف من SH وهي اختصار لاسم موقع الشيخ حمد / اختصار للسنة، الموسم التنقيبي / القطاع التنقيبي الممثل دائماً بأربعة أرقام / الرقم المتسلسل الخاص بالقطاع والممثل أيضاً بأربعة أرقام. قد يكون من الضروري أحياناً إدراج رقم المربع الذي تمّ التنقيب فيه، على سبيل المثال: SH 84/1527(IV)/0000.

يُقدّم نوع اللقية في خانة *Gegenstand*. إذا كان نوع اللقية غير واضح فسُكّتب فقط "قطعة". تُقدّم خانة *Beschreibung* معلومات عن اللون والشكل والمعالجة السطحية وحالة الحفظ وعلامات مميزة أكثر تحديداً خاصة باللقية. تعطي خانة *Maße* قياسات اللقية. تعلمنا خانة *Material* عن المادة المصنوعة منها اللقية، غالباً ما يتم جمع هذه البيانات بالتعاون مع المرمّم الذي يقوم بكتابة تقرير قصير عن معالجة اللقية يُحفظ ضمن ملفات الجرد.

بعد خانة *Funddatum* (تاريخ الاكتشاف) تأتي خانة *Fundumstände* (ظروف الاكتشاف) التي تقدّم السبر والمكوّن الطبقي الترابي المعرف *Fundstelle (Fs)* الذي يمثّل سياق توضع اللقية، كما تصف هذه الخانة أيضاً السمات المعمارية كالغرفة أو الجدران ذات العلاقة بمكان اكتشاف اللقية. تقدّم خانة *Stratigraphie* معلومات عن الإحصاء الإجمالي للتعاقب الاستيطاني بالإضافة إلى معلومات عن سوية (القطاع) المحددة محلياً في دفتر اليوميات الميداني.

تعلمنا خانة *Verbleib* عن مكان حفظ اللقية الحالي. هناك خمسة احتمالات.

١- "National Museum Deir az-Zor* Inv. Nr. DeZ #####"
المتحف أي أنها زُوّدت برقم جرد متحف مؤلف من خمسة أرقام. قامت إدارة المتحف باختيار هذه اللقى من بين اللقى المسلمة رسمياً إلى المتحف في نهاية كل موسم تنقيبي.
سبق هذه العملية قيام ممثل مديرية الآثار السورية لدى البعثة باختيار هذه القطع من بين كامل مجموعة اللقى المكتشفة في الموسم، حيث تمّ تسجيل هذه اللقى في سجلّ لقي "Fundjournal"، (Fj) يوقّعه مدير البعثة التنقيبية كوثيقة تسليم من البعثة للمتحف. يُستخدم الرقم المتتالي لسجلّ اللقى (Fj) هذا بمثابة رقم تسجيل لدى المتحف. تبقى

* تجدر الإشارة إلى وجود متحفين في مدينة دير الزور، المتحف الوطني الواقع على الحافة الغربية للمدينة على طريق الرقة/حلب ومتحف التقاليد الشعبية في مركز المدينة قرب سوق الحميدية والذي نُصّف خلال الحرب الراهنة وهما تابعان للمديرية العامة للآثار والمتاحف السورية (وزارة الثقافة).

13 كريستيان ف. هيس

313 ملاحظات اشتقاقية حول دوارا الآشورية الوسيطة

319 IV المُكتشفات واللقى الأثرية العائدة للعصر الآشوري الحديث

14 هارتموت كونه

321 السويات 27 حتى 17

15 بيتر بفلتسنر

339 التعاقب الطبقي والعمارة في السوية 27

16 هارتموت كونه

349 قطعتان من لوح جداري حجري منحوت يعود للعصر الآشوري الحديث

17 هارتموت كونه

361 دور كتليمو في العصرين الآشوري الحديث وما بعد الآشوري

395 فهرس أسماء الأماكن والمسطحات المائية والجبال والمشهد الجغرافي

399 فهرس أسماء الأعلام

401 القسم العربي

الجزء الثاني

IX مسرد الأشكال

XI مسرد الجداول

V الكاتالوجات

هارتموت كونه

1 ملاحظات أولية حول الفصول ١٨-٢٢

18 يوليو بوسيليات، كونستانتين غنيك، أنيا كيزيليتس، هارتموت كونه وينز روده

5 نشأة السجل الأثري للمنطقة التنقيبية "المبنى P"

19 ينز روده

73 كاتالوج الكتل الطينية الحافظة ذات طبقات الأختام المصرية المُكتشفة في المبنى P

20 ينز روده

95 كاتالوج اللقى الصغيرة المُكتشفة في السوية الآشورية الوسيطة 28 (المبنى P)

21 ينز روده

253 كاتالوج اللقى الصغيرة المُكتشفة في القبور الآشورية الوسيطة المتأخرة (السوية 27c)

22 ينز روده

269 كاتالوج اللقى الصغيرة المُكتشفة في السويات الآشورية الحديثة وما بعد الآشورية 17-27b

299 القسم العربي

الجزء الثالث

اللوحات 1-57

فهرس المحتويات

الجزء الأول

XI	كلمة المحرر
XV	كلمة شكر
XVIII	مسرد المؤلفين
XIX	قائمة المراجع المركزية
XXI	مسرد الأشكال
XXIX	مسرد الجداول
XXXI	مسرد اللوحات
XXXV	مصادر الصور
XXXV	مسرد الاختصارات
XXXVII	ملخص

01 هارتموت كونه

1	تلّ الشيخ حمد - الطوبوغرافية والبيئة عند بدء التنقيبات
23	I مُكتشفات العصر الآشوري الوسيط
	02 هارتموت كونه
25	عمارة المبنى الآشوري الوسيط P وتعاقبه الطبقي المنقح
	03 بيتر بفلتنسر
73	التعاقب الطبقي للمبنى P
	04 ينز روده
113	توثيق وضعية سقوط اللقى المسماوية الآشورية الوسيطة
	05 سابينا كولمان - أوسن وغيرتي برويس
143	ثلاثة قبور آشورية وسيطة متأخرة على منحدر القلعة الغربي
159	II مجموعات اللقى من السياق التنقيبي العائد للعصر الآشوري الوسيط
	06 هايكه دومان
161	الكتل الطينية الحافظة المكتشفة في المبنى P
	07 شتيفان ي. سايدلماير
201	ملاحظات حول طبقات الأختام المصرية المكتشفة في المبنى P
	08 هارتموت كونه
211	الحديد المبكر في بلاد آشور
	09 كريينغكامول تانتران، تاداشي كيكوغاوا، يوشيناري أبي وإيزومي ناكاي
223	الخرز الزجاجي والفخار المزجج من مدينة دور كتليمو الآشورية الوسيطة من وجهة نظر تقنية تحليل فلورة الأشعة السينية XRF
	10 ينز روده
231	ملاحظات حول الفخار الآشوري الوسيط
255	III المظاهر المدنية والإدارية الخاصة بدور كتليمو في العصر الآشوري الوسيط
	11 إيفا كانسيك - كيرشباوم
257	أفكار حول منهجيات السجلات الإدارية في مدينة دور كتليمو الآشورية الوسيطة
	12 هارتموت كونه
279	تطور وأهمية دور كتليمو ضمن الدولة الآشورية الوسيطة

طُبِعَ بدعمٍ من مؤسسة الأبحاث الألمانية.

أتاحت منحةً سخيةً مقدّمةً من برنامج شلبي وايت وليون ليقي للمنشورات الأثرية أعمال البحث وتجميع مخطوطة هذا المنشور النهائي.

تتوفّر المعلومات عن المشروع على العنوان التالي: <http://www.schechhamad.de>

معلومات ببليوغرافية خاصّة بالمكتبة الوطنية الألمانية
تُدرج المكتبة الوطنية الألمانية هذا الكتاب ضمن الببليوغرافية الوطنية الألمانية،
تتوفّر البيانات الببليوغرافية التفصيلية على الإنترنت على العنوان:
<https://dnb.dnb.de>

يمكن الاطلاع على معلوماتٍ عن برنامج دار النشر على العنوان:

<http://www.harrassowitz-verlag.de>

©Otto Harrassowitz GmbH & Co. KG, Wiesbaden 2021

هذا العمل بجميع أجزائه محمي بحقوق الطبع والنشر.

يعدّ أي استخدام خارج الحدود الضيقة لقانون حقوق الطبع والنشر دون موافقة
دار النشر أمراً غير مسموح يعاقب عليه القانون. ينطبق هذا بشكل خاص على
أعمال النسخ من أي نوع والترجمات وإنشاء نسخ الميكروفيلم بالإضافة إلى
التخزين في الأنظمة الإلكترونية.

طُبِعَ الكتاب على ورق مقاوم للتقادم.

التصميم والإخراج: توبياس شميت

الطباعة والمعالجة: Memminger MedienCentrum AG

طُبِعَ في ألمانيا

ISBN 978-3-447-06168-1

قلعة دور كتليمو خلال العصرين الآشوري الوسيط والآشوري الحديث

12.2 الكاتالوجات

إعداد

هارتموت كونه

بالاشتراك مع

يوشيهاري آبي، يوليوس بوسيليات، إيفا كانسيك - كيرشباوم، هايكه دومان، كونستانتين غنيبيك،
كريستيان ف. هس، أنيا كيزليتس، تاداشي كيكوغاوا، هارتموت كونه، سابينا كولمان - أوسن،
إيزومي ناكاي، بيتر بفلتسنر، غيرتي برويس، ينز روده، شتيفان ي. سايدلمير، كرينغكامول تانتر اكان

٢٠٢١

دار هاراسوفيتز للنشر - فيسبادن

تقارير التنقيب في
تل الشيخ حمد / دور كتليمو
(BATSH)

تحرير
هارتموت كونه

بالاشتراك مع
أسعد محمود وقولفغانغ روليغ

المجلد ١٢ / الجزء الثاني



