

*Nicola Hensel*

*Potsdam*

*Siedlungsentwicklung einer brandenburgischen Stadt vom  
12.-15. Jh. auf Grundlage archäologischer und  
interdisziplinärer Untersuchungen*

*Teil 2: Tabellen, Katalog, Tafeln*

**Inhalt – Teil 2**

|                     |    |
|---------------------|----|
| 1. Abkürzungen..... | 3  |
| 2. Tabellen.....    | 4  |
| 3. Katalog.....     | 27 |
| 4. Tafeln .....     | 96 |

## 1. Abkürzungen

|           |  |
|-----------|--|
| AM        | - Archäologie Manufaktur GmbH, Berlin/Wustermark   |
| a. a. O.  | - am angeführten Ort   |
| BAS       | - Bodenansatzscherbe   |
| Bef.      | - Befund(e)  |
| beigef.   | - beigefarben  |
| Beschr.   | - Beschreibung   |
| BLDAM     | - Brandenburgisches Landesamt für Denkmalpflege und Archäologisches Landesmuseum, Zossen OT Wündorf  |
| BS        | - Bodenscherbe   |
| DAI       | - Deutsches Archäologisches Institut   |
| dat.      | - datiert  |
| Dm.       | - Durchmesser  |
| DP        | - Probe für Dendochronologie   |
| dt.       | - deutsch  |
| ebda.     | - ebenda   |
| erh.      | - erhalten   |
| Fr.       | - Fragment(e)  |
| gebr.     | - gebrannt   |
| glas.     | - glasiert   |
| HGW       | - harte Grauware   |
| Hor.      | - Horizont   |
| IW        | - Irdenware  |
| J.        | - Jahre  |
| k. A.     | - keine Angabe   |
| Kn.       | - Knochen  |
| Lab.-Nr.  | - Dendrochronologie: Labornummer des DAI   |
| M         | - Maßstab  |
| mesol.    | - mesolithisch   |
| MP Koord. | - Befundmittelpunkt nach ETRS 89-Koordinaten   |
| MS        | - Wandungsscherbe aus Gefäßmitte   |
| MUFP      | - Museum für Ur- und Frühgeschichte Potsdam  |
| neol.     | - neolithisch  |
| östl.     | - östlich  |
| OA        | - Ortsakte   |
| RKZ       | - Römische Kaiserzeit  |
| RL        | - Randlippe  |
| RS        | - Randscherbe  |
| RWA       | - (bei den Holzproben zur dendrochronologischen Untersuchung) Bereich der Regenwasserreinigungsanlage an der Langen Brücke, entnommen im Juli 2008 |
| plast.    | - plastisch  |
| rötl.     | - rötlich  |
| sek.      | - sekundär   |
| SK-Nr.    | - Sachkatalog-Nr. BLDAM  |
| slaw.     | - slawisch   |
| SP        | - Sedimentprobe  |
| spätsl.   | - spätslawische  |
| St.       | - Stelle/Stück   |

|             |   |
|-------------|---|
| steinz.     | - steinzeitlich                           |
| südw.       | - südwestlich                             |
| SZ          | - Steinzeug                               |
| UK          | - Unterkante                              |
| unbest.     | - unbestimmt                              |
| urg.        | - allgemein urgeschichtliche Zeitstellung |
| Verz./verz. | - Verzierung/verziert                     |
| WK          | - Waldkante                               |

## 2. Tabellen

**Tab. 9: Aktivitätsnummern des BLDAM der Ausgrabungen im Bereich des Alten Marktes, Stadtschlusses und Havelufers**

| Aktivitäts-Nr.<br>BLDAM | Dokumentationsjahr/Lage/fachliche Leitung  | Farbsignatur in<br>Abb. 5 | SK-Nr.<br>BLDAM |
|-------------------------|--|---------------------------|-----------------|
| -                       | 1989<br>Baugrube geplantes Hans-Otto-Theater<br>Grebe (MUFP)                               | rot                       | 1993:19         |
| -                       | 1997<br>Leitungsverlegung Straße am Alten Markt u. nördlicher<br>Alter Markt<br>Reuße (AM) | blauviolett               | 1996:985        |
| ZTF<br>1998:BG/113/1    | 1998<br>Voruntersuchung Fundament Fortunaportal<br>Reuße (AM)                              | gelb                      | 1998:986        |
| ZTF<br>1998:BG/113/2    | 2000<br>Hauptuntersuchung und Freilegung Fundament<br>Fortunaportal<br>Reuße (AM)          | gelb                      | 2001:423        |
| ZTF 2001:BG/84/1        | 2001<br>Voruntersuchung Stadtschloss<br>Rode (AM)  | hellblau                  | 2001:702        |
| ZTF<br>2001:BG/84/5     | 2002<br>Voruntersuchung Stadtschloss, Sondagen<br>Beran/Reuße (AM)                         | magenta                   | 2002:961        |
| ZTF<br>2001:BG/84/6     | 2002-2003<br>Untersuchungen Umgestaltung Alter Markt, Teil 1<br>Beran/Hensel/Reuße (AM)    | violett                   | 2002:1661       |
| ZTF<br>2001:BG/86/14    | 2004-2005<br>Untersuchungen Umgestaltung Alter Markt, Teil 2<br>Hensel (AM)                | orange                    | 2004:311        |
| ZTF 2006:112            | 2006-2011<br>Hauptuntersuchung Stadtschloss<br>Beran/Hensel/Rode/Paul (AM)                 | magenta                   | 2006:1061       |
| BP 2011:137             | 2012-2014<br>Untersuchung Humboldtstraße 1-6; Brauerstr. 1-3<br>Hensel/Kennecke (AM)       | hellgrün                  | 2012:426        |
| BP 2014:63              | 2014   | grau                      | 2014:404        |

| Aktivitäts-Nr.<br>BLDAM | Dokumentationsjahr/Lage/fachliche Leitung  | Farbsignatur in<br>Abb. 5 | SK-Nr.<br>BLDAM |
|-------------------------|--|---------------------------|-----------------|
|                         | Weitere Untersuchung auf dem Grundstück Brauerstraße 1<br>Hensel (AM)  |                           |                 |
| BP 2014:101             | 2014-2015<br>Weitere Untersuchungen auf den Grundstücken<br>Brauerstraße 2-3 und Brauerstraße 4-7, Teil 1<br>Hensel (AM) | grau                      | 2015:235        |
| BP 2015:109             | 2015<br>Weitere Untersuchungen auf den Grundstücken Brauerstr.<br>2-3 und Brauerstraße 4-7, Teil 2<br>Hensel (AM)        | grau                      | 2015:459        |
| BP 2016:41              | 2016<br>Leitungsverlegung Brauerstraße<br>Hensel (AM)  | rosarot                   | 2016:569        |

**Tab. 10: Liste der dendrochronologischen Proben**

Die Tabelle umfasst alle bislang in der Ausgrabungsfläche vom DAI, Ref. Naturwissenschaften, begutachteten Hölzer.

| Lab.-<br>Nr. | Befund-<br>Nr.  | Beschreibung   | Holzart | Beginn | Ende | Fälldatum | Zusatz<br>Fälldatum |
|--------------|-----------------|--|---------|--------|------|-----------|---------------------|
| 27360        | 1989-„41“       | Vermutlich Pfahl der<br>palisadenförmigen Ufer-<br>befestigung 1989-<br>Komplü | Eiche   | 1159   | 1207 | 1217      | +/- WK              |
| 27361        | 1989-„42“       | Vermutlich Pfahl der<br>palisadenförmigen Ufer-<br>befestigung 1989-<br>Komplü | Eiche   | 1119   | 1194 | 1215      | +/- 10              |
| 27362        | 1989-„43“       | Vermutlich Pfahl der<br>palisadenförmigen Ufer-<br>befestigung 1989-<br>Komplü | Eiche   | 1155   | 1207 | 1218      | +/- WK              |
| 27363        | 1989-„44“       | Vermutlich Pfahl der<br>palisadenförmigen Ufer-<br>befestigung 1989-<br>Komplü | Eiche   | -      | -    | -         | -                   |
| 27364        | 1989-„45“       | Vermutlich Pfahl der<br>palisadenförmigen Ufer-<br>befestigung 1989-<br>Komplü | Eiche   | -      | -    | -         | -                   |
| 27365        | 1989-„46“       | Vermutlich Pfahl der<br>palisadenförmigen Ufer-<br>befestigung 1989-<br>Komplü | Kiefer  | -      | -    | -         | -                   |
| 27366        | 1989-<br>Komplü | Versturz im Keller,<br>verkohltes Holz   | Eiche   | -      | -    | -         | -                   |

| Lab.-Nr. | Befund-Nr. | Beschreibung                             | Holzart | Beginn | Ende | Fälldatum | Zusatz Fälldatum |
|----------|------------|--|---------|--------|------|-----------|------------------|
| Unbek.   | 2001-122   | Brunnen, Kernbohrung am südw. Eckpfosten | Eiche   | ?      | ?    | 1397      | um <sup>1</sup>  |
| 28665    | 2001-108/1 | Renaissanceburg, Gründung Eckbastion     | NO-Erle | -      | -    | -         | -                |
| 28666    | 2001-108/2 | Renaissanceburg, Gründung Eckbastion     | NO-Erle | -      | -    | -         | -                |
| 28667    | 2001-108/3 | Renaissanceburg, Gründung Eckbastion     | NO-Erle | -      | -    | -         | -                |
| 28668    | 2001-108/4 | Renaissanceburg, Gründung Eckbastion     | NO-Erle | -      | -    | -         | -                |
| 28669    | 2001-147b  | „Verschalung“ Burgbrunnen                | Kiefer  | 1447   | 1510 | 1515      | nach             |
| 28670    | 2001-147c  | „Verschalung“ Burgbrunnen                | Kiefer  | 1471   | 1517 | 1517      | WK               |
| 28671    | 2001-147d  | „Verschalung“ Burgbrunnen                | Kiefer  | -      | -    | -         | -                |
| 28672    | 2001-147e  | „Verschalung“ Burgbrunnen                | Kiefer  | -      | -    | -         | -                |
| 28673    | 2001-147f  | „Verschalung“ Burgbrunnen                | Kiefer  | -      | -    | -         | -                |
| 28674    | 2001-147j  | „Verschalung“ Burgbrunnen                | Kiefer  | -      | -    | -         | -                |
| 28675    | 2001-148i  | Burgbrunnen                              | Kiefer  | 1534   | 1600 | 1600      | WK <sup>2</sup>  |
| 28676    | 2001-148j  | Burgbrunnen                              | Kiefer  | 1534   | 1594 | 1600      | WK               |
| 28677    | 2001-148k  | Burgbrunnen                              | Kiefer  | 1539   | 1589 | 1589      | nach             |
| 28678    | 2001-148l  | Burgbrunnen                              | Kiefer  | 1531   | 1591 | 1603      | WK?              |
| 28679    | 2001-165a  | Brunnen (= Bef. 2006-2796)               | Kiefer  | 1381   | 1410 | 1410      | Nach             |
| 28680    | 2001-165e  | Brunnen (= Bef. 2006-2796)               | Kiefer  | 1337   | 1424 | 1424      | Nach             |
| 28681    | 2001-156   | Aus Baugrube Burgbrunnen                 | Eiche   | -      | -    | -         | -                |
| 28682    | 2001-157   | Aus Füllung Burgbrunnen                  | Eiche   | -      | -    | -         | -                |
| 28683    | 2001-157   | Aus Füllung Burgbrunnen                  | Kiefer  | 1263   | 1320 | 1341      | um/nach          |
| 28684    | 2001-165   | Brunnen                                  | Erle    | -      | -    | -         | -                |
| 28685    | 2001-168   | Aus Verfüllung Brunnen 2001-165          | Eiche   | -      | -    | -         | -                |

<sup>1</sup> Die Probe wurde am 18. Juli 2001 vor Ort von Dr. Heußner als Kernbohrung genommen. Das ermittelte Fälldatum wird in der Literatur mit „um 1397“ angegeben (Rode 2003, 97). Die Labornummer ließ sich nicht ermitteln.

<sup>2</sup> Von Bef. 2001-148 lagen nur Fotos der Stirnflächen vor.

| Lab.-Nr. | Befund-Nr. | Beschreibung                       | Holzart   | Beginn | Ende | Fälldatum | Zusatz Fälldatum             |
|----------|------------|------------------------------------|-----------|--------|------|-----------|------------------------------|
| 28686    | 2001-168   | Aus Verfüllung Brunnen<br>2001-165 | Eiche     | -      | -    | -         | -                            |
| 46030    | 2006-1061  | Brunnen                            | Eiche     | 1546   | 1580 | 1580      | WK                           |
| 46031    | 2006-390   | Brunnen                            | Eiche     | 1426   | 1469 | 1469      | WK                           |
| 46032    | 2006-390   | Brunnen                            | Eiche     | 1415   | 1468 | 1468      | WK (?)                       |
| 46033    | 2006-1082  | Brunnen                            | Kiefer    | 1505   | 1584 | 1584      | WK                           |
| 46034    | 2006-1082  | Brunnen                            | Kiefer    | 1499   | 1551 | 1552      | nach                         |
| 46035    | 2006-390   | Brunnen                            | Eiche     | -      | -    | -         | -                            |
| 46036    | 2006-390   | Brunnen                            | Eiche     | 1405   | 1468 | 1468      | WK                           |
| 46037    | 2006-390   | Brunnen                            | Eiche     | 1409   | 1469 | 1469      | WK                           |
| 46038    | 2006-1061  | Brunnen                            | Eiche     | -      | -    | -         | -                            |
| 46039    | 2006-1061  | Brunnen                            | Eiche     | -      | -    | -         | -                            |
| 46040    | 2006-1070  | Brunnen                            | Eiche     | 1387   | 1420 | 1420      | WK                           |
| 46041    | 2006-1070  | Brunnen                            | Eiche     | 1388   | 1420 | 1420      | WK                           |
| 46042    | 2006-1070  | Brunnen                            | Eiche     | -      | -    | -         | -                            |
| 46043    | 2006-390   | Brunnen                            | Kiefer    | 1361   | 1466 | 1467      | nach                         |
| 46044    | 2006-390   | Brunnen                            | Kiefer    | 1342   | 1468 | 1468      | WK                           |
| 46045    | 2006-1070  | Brunnen                            | Eiche     | 1394   | 1420 | 1420      | WK                           |
| 46046    | 2006-1070  | Brunnen                            | Eiche     | -      | -    | -         | -                            |
| 47057    | 2006-1911  | Brunnen                            | Eiche     | -      | -    | -         | -                            |
| 47058    | 2006-785   | Brunnen                            | Kiefer    | 1525   | 1581 | 1581      | WK                           |
| 47059    | 2006-785   | Brunnen                            | Kiefer    | 1499   | 1577 | 1577      | +/- WK                       |
| 47060    | 2006-785   | Brunnen                            | Kiefer    | 1490   | 1578 | 1578      | +/- WK                       |
| 47061    | 2006-785   | Brunnen                            | Kiefer    | 1497   | 1580 | 1580      | nach                         |
| 47062    | 2006-785   | Brunnen                            | Kiefer    | 1538   | 1580 | 1580      | WK                           |
| 47063    | 2006-983   | Brunnen                            | Kiefer    | 1589   | 1681 | 1681      | WK                           |
| 47064    | 2006-983   | Brunnen                            | Kiefer    | 1576   | 1665 | 1666      | nach                         |
| 47065    | 2006-471   | Brunnen                            | Eiche     | 0943   | 1199 | 1216      | +/- 10                       |
| 47066    | 2006-471   | Brunnen                            | Esche     | 1119   | 1226 | 1226      | nach                         |
| 47067    | 2006-471   | Brunnen                            | Erle      | -      | -    | -         | -                            |
| 47068    | 2006-471   | Brunnen                            | Eiche     | 0942   | 1123 | 1144      | um/nach                      |
| 47069    | 2006-471   | Brunnen                            | Hainbuche | -      | -    | -         | -                            |
| 47070    | 2006-471   | Brunnen                            | Buche     | -      | -    | -         | -                            |
| 47071    | 2006-471   | Brunnen                            | Eiche     | -      | -    | -         | -                            |
| 47072    | 2006-471   | Brunnen                            | Eiche     | -      | -    | -         | -                            |
| 47073    | 2006-1941  | Brunnen                            | Erle      | 1528   | 1591 | 1591      | +/- WK, nach<br>Berichtigung |
| 47074    | 2006-1941  | Brunnen                            | Kiefer    | 1493   | 1488 | 1488      | +/- WK, etwas<br>unklar      |

| Lab.-Nr. | Befund-Nr. | Beschreibung                          | Holzart    | Beginn | Ende | Fälldatum | Zusatz Fälldatum      |         |
|----------|------------|---------------------------------------|------------|--------|------|-----------|-----------------------|---------|
| 47075    | 2006-1941  | Brunnen                               | Erle       | 1535   | 1593 | 1593      | WK, nach Berichtigung |         |
| 47076    | 2006-1401  | Brunnen                               | Eiche      | -      | -    | -         | -                     |         |
| 47077    | 2006-1401  | Brunnen                               | Eiche      | -      | -    | -         | -                     |         |
| 47078    | 2006-1401  | Brunnen                               | Eiche      | 1466   | 1504 | 1524      | um/nach               |         |
| 47079    | 2006-1401  | Brunnen                               | Buche      | 1360   | 1403 | 1403      | WK                    |         |
| 47080    | 2006-1401  | Brunnen                               | Eiche      | -      | -    | -         | -                     |         |
| 47081    | 2006-1401  | Brunnen                               | Buche      | 1350   | 1403 | 1403      | WK                    |         |
| 47082    | 2006-1401  | Brunnen                               | Eiche      | -      | -    | -         | -                     |         |
| 47083    | 2006-2038  | Brunnen                               | Eiche      | 1404   | 1482 | 1483      | SWK                   |         |
| 47084    | 2006-2038  | Brunnen                               | Eiche      | 1445   | 1488 | 1488      | +/- 1 WK              |         |
| 47085    | 2006-2038  | Brunnen                               | Eiche      | 1405   | 1482 | 1482      | WK                    |         |
| 47473    | 2006-2452  | Brunnen                               | Eiche      | 1102   | 1178 | 1199      | +/- 10                |         |
| 47474    | 2006-8     | Abwasserkanal, verkohlt, aus Baugrube | Kiefer     | -      | -    | -         | -                     |         |
| 47475    | 2006-863   | Holzwasserleitung                     | Kiefer     | -      | -    | -         | -                     |         |
| 47476    | 2006-1688  | Brunnen                               | Eiche      | -      | -    | -         | -                     |         |
| 47477    | 2006-1688  | Brunnen                               | Eiche      | 1095   | 1187 | 1187      | WK                    |         |
| 47478    | 2006-1688  | Brunnen                               | Eiche      | 904    | 1174 | 1194      | +/- 10                |         |
| 47479    | 2006-1688  | Brunnen                               | Eiche      | 914    | 1162 | 1182      | um/nach               |         |
| 47480    | 2006-1688  | Brunnen                               | Eiche      | 984    | 1173 | 1194      | um/nach               |         |
| 47481    | 2006-1688  | Brunnen                               | Kiefer     | -      | -    | -         | -                     |         |
| 47482    | 2006-1688  | Brunnen                               | Eiche      | 984    | 1185 | 1203      | WK                    |         |
| 47483    | 2006-1378  | Brunnen                               | Eiche      | -      | -    | -         | -                     |         |
| 47484    | 2006-1378  | Brunnen                               | Eiche      | -      | -    | -         | -                     |         |
| 47485    | 2006-1378  | Brunnen                               | Eiche      | -      | -    | -         | -                     |         |
| 47486    | 2006-1378  | Brunnen                               | Eiche      | -      | -    | -         | -                     |         |
| 47487    | 2006-1378  | Brunnen                               | Eiche      | -      | -    | -         | -                     |         |
| 47488    | 2006-1378  | Brunnen                               | Eiche      | -      | -    | -         | -                     |         |
| 47489    | 2006-1378  | Brunnen                               | Erle       | 1292   | 1347 | 1347      | WK                    |         |
| 47490    | 2006-2636  | Holz Keller, NO                       | Eckpfosten | Eiche  | 1148 | 1186      | 1200                  | +/- 10  |
| 47491    | 2006-2636  | Holz Keller, verkohlt                 | Brett,     | Eiche  | 1185 | 1221      | 1251                  | um/nach |
| 47492    | 2006-2636  | Holz Keller, verkohlt                 | Versturz,  | Kiefer | -    | -         | -                     | -       |
| 47493    | 2006-777a  | Brunnen in Keller                     |            | Eiche  | -    | -         | -                     | -       |
| 47494    | 2006-2636  | Holz Keller, verkohlt                 | Versturz,  | Eiche  | -    | -         | -                     | -       |
| 47495    | 2006-2452  | Brunnen                               |            | Eiche  | 1089 | 1197      | 1197                  | +/- 10  |
| 47496    | 2006-2452  | Brunnen                               |            | Buche  | 1020 | 1197      | 1197                  | +/- WK  |



| Lab.-Nr. | Befund-Nr. | Beschreibung                                      | Holzart | Beginn | Ende | Fälldatum | Zusatz Fälldatum  |
|----------|------------|---|---------|--------|------|-----------|-------------------|
| 47497    | 2006-2452  | Brunnen   | Buche   | 1025   | 1199 | 1199      | WK                |
| 47498    | 2006-2452  | Brunnen   | Eiche   | -      | -    | -         | -                 |
| 47499    | 2006-2452  | Brunnen   | Buche   | 1026   | 1193 | 1194      | nach              |
| 47500    | 2006-2452  | Brunnen   | Eiche   | 1038   | 1172 | 1192      | +/- 10            |
| 47501    | 2006-777a  | Brunnen in Keller                                 | Eiche   | -      | -    | -         | -                 |
| 47502    | 2006-777a  | Brunnen in Keller                                 | Eiche   | 1339   | 1426 | 1446      | um/nach           |
| 47503    | 2006-777a  | Brunnen in Keller                                 | Eiche   | -      | -    | -         | -                 |
| 47504    | 2006-777a  | Brunnen in Keller                                 | Eiche   | -      | -    | -         | -                 |
| 47505    | 2006-777a  | Brunnen in Keller                                 | Erle    | -      | -    | -         | -                 |
| 47506    | 2006-777a  | Brunnen in Keller                                 | Erle    | -      | -    | -         | -                 |
| 49860    | 2006-2783  | Spickpfähle unter östl. Ringmauer Renaissanceburg | Erle    | -      | -    | -         | -                 |
| 49861    | 2006-2796  | Brunnen   | Erle    | 1372   | 1398 | 1398      | WK                |
| 49862    | 2006-2522  | Brunnen   | Eiche   | -      | -    | -         | -                 |
| 49863    | 2006-2522  | Brunnen   | Eiche   | -      | -    | -         | -                 |
| 49864    | 2006-1898  | Brunnen   | Eiche   | 1298   | 1379 | 1393      | +/- 10            |
| 49865    | 2006-1898  | Brunnen   | Eiche   | -      | -    | -         | -                 |
| 49866    | 2006-1898  | Brunnen   | Eiche   | -      | -    | -         | -                 |
| 49867    | 2006-2435  | Brunnen   | Erle    | 1374   | 1394 | 1394      | nach <sup>3</sup> |
| 49868    | 2006-2435  | Brunnen   | Erle    | -      | -    | -         | -                 |
| 52807    | 2006-2986  | Brunnen   | Eiche   | -      | -    | -         | -                 |
| 52871    | 2006-2842  | Brunnen, H 13                                     | Kiefer  | 1591   | 1613 | 1613      | WK                |
| 52872    | 2006-2842  | Brunnen, H 19                                     | Kiefer  | 1593   | 1617 | 1617      | WK                |
| 52873    | 2006-2842  | Brunnen, H 22                                     | Kiefer  | 1589   | 1617 | 1617      | WK                |
| 52874    | 2006-2842  | Brunnen, H 16                                     | Kiefer  | 1498   | 1612 | 1613      | WK                |
| 52875    | 2006-2842  | Brunnen, H 3                                      | Kiefer  | 1546   | 1596 | 1597      | nach              |
| 52876    | 2006-2845  | Brunnen, H 1                                      | Kiefer  | 1539   | 1583 | 1583      | WK                |
| 52877    | 2006-2872  | Brunnen, H 11                                     | Eiche   | 1366   | 1437 | 1437      | +/- 10            |
| 52878    | 2006-2872  | Brunnen, H 8                                      | Eiche   | 1506   | 1553 | 1574      | um/nach           |
| 52879    | 2006-2872  | Brunnen, H 4                                      | Eiche   | -      | -    | -         | -                 |
| 52880    | 2006-2872  | Brunnen, H 23                                     | Eiche   | -      | -    | -         | -                 |
| 52881    | 2006-2919  | Brunnen, H 12                                     | Eiche   | -      | -    | -         | -                 |
| 52882    | 2006-2919  | Brunnen, H 24                                     | Eiche   | 1488   | 1539 | 1548      | +/- 10            |
| 52883    | 2006-2919  | Brunnen, H 21                                     | Erle    | 1329   | 1366 | 1367      | nach              |
| 52884    | 2006-2919  | Brunnen, H 10                                     | Erle    | -      | -    | -         | -                 |

<sup>3</sup> Die Datierung ist ggf. fraglich. Der Bauzeitpunkt ist gedeckelt durch den Bau des Brunnens Bef. 2006-2706 (1565). Aus der Baugrube stammten innen glasierte Scherben des 15.-16. Jh. Auch die Konstruktion ist für das späte 14. Jh. sehr ungewöhnlich. Der bereits beim Bau misslungene und anscheinend nicht genutzte Brunnen wurde aus diesen Gründen nicht in den Katalog aufgenommen (vgl. Teil 1, Kap. 3.5.3.).

| Lab.-Nr. | Befund-Nr.        | Beschreibung  | Holzart | Beginn | Ende | Fälldatum | Zusatz Fälldatum |
|----------|-------------------|---|---------|--------|------|-----------|------------------|
| 52885    | 2006-2964         | Brunnen, H 3  | Erle    | -      | -    | -         | -                |
| 52886    | 2006-2964         | Brunnen, H 1  | Eiche   | -      | -    | -         | -                |
| 52887    | 2006-2984         | Brunnen, H 1  | Kiefer  | 1519   | 1557 | 1558      | WK               |
| 52888    | 2006-2984         | Brunnen, H 4  | Kiefer  | -      | -    | -         | -                |
| 52889    | 2006-3008         | Brunnen, H 2  | Eiche   | 1615   | 1662 | 1674      | +/- 10           |
| 52890    | 2006-3008         | Brunnen, H 1  | Eiche   | 1583   | 1648 | 1669      | um/nach          |
| 52891    | 2006-2944         | Brunnen, H 11                                       | Eiche   | 1410   | 1472 | 1473      | WK               |
| 52892    | 2006-2944         | Brunnen, H 10                                       | Eiche   | -      | -    | -         | -                |
| 52893    | 2006-2964         | Brunnen, H 13                                       | Eiche   | -      | -    | -         | -                |
| 52894    | 2006-2846         | Brunnen, H 8  | Kiefer  | -      | -    | -         | -                |
| 52895    | 2006-2941         | Brunnen, H 15                                       | Eiche   | 1393   | 1451 | 1452      | +/- WK           |
| 52896    | 2006-2941         | Brunnen, H 9  | Eiche   | 1389   | 1440 | 1456      | +/- 10           |
| 52897    | 2006-2964         | Brunnen, H 17                                       | Eiche   | -      | -    | -         | -                |
| 52898    | 2006-2944         | Brunnen, H 49                                       | Eiche   | 1402   | 1441 | 1462      | +/- 10           |
| 52899    | 2006-2944         | Brunnen, H 23                                       | Eiche   | 1404   | 1444 | 1464      | +/- 10           |
| 52900    | 2006-2944         | Brunnen, H 17                                       | Eiche   | 1404   | 1455 | 1465      | +/- 10           |
| 52901    | 2006-2944         | Brunnen, H 15                                       | Eiche   | 1409   | 1441 | 1455      | +/- WK           |
| 52902    | 2006-2944         | Brunnen, H 25                                       | Eiche   | 1403   | 1434 | 1455      | um/nach          |
| 52903    | 2006-S903         | Spickpfähle unter SO-Ringmauer Ren.-Burg, "Probe 8" | Erle    | -      | -    | -         | -                |
| 52904    | 2006-S903         | Spickpfähle unter SO-Ringmauer Ren.-Burg, "Probe 7" | Erle    | -      | -    | -         | -                |
| 52905    | 2006-3076         | Versturholz aus Keller, verkohlt                    | Eiche   | -      | -    | -         | -                |
| 52906    | 2006-2986         | Brunnen   | Eiche   | 1506   | 1552 | 1553      | nach             |
| 52908    | 2006-3059         | Grabeneinfassung, Pf. 3                             | Eiche   | -      | -    | -         | -                |
| 52909    | 2006-3059         | Grabeneinfassung, Pf. 1                             | Eiche   | -      | -    | -         | -                |
| 52910    | 2006-3076         | Holzkeller, Türpfosten, verkohlt                    | Eiche   | -      | -    | -         | -                |
| 52911    | 2006-3101         | Kasten-Brunnen Burg, H 1                            | Eiche   | -      | -    | -         | -                |
| 52912    | 2006-3101         | Kasten-Brunnen Burg, H 2                            | Eiche   | -      | -    | -         | -                |
| 52913    | 2006-3101         | Kasten-Brunnen Burg, H 3                            | Kiefer  | 1423   | 1528 | 1528      | WK               |
| 52914    | 2006-3101         | Kasten-Brunnen Burg, H 4                            | Kiefer  | -      | -    | -         | -                |
| 52915    | RWA, MP „bruecke“ | Uferbefestigung, gespitzter Pfahl                   | Eiche   | 1413   | 1467 | 1488      | um/nach          |
| 52916    | 2004-856          | Uferbefestigung, waagerechtes Holz                  | Kiefer  | -      | -    | -         | -                |

| Lab.-Nr. | Befund-Nr.        | Beschreibung  | Holzart | Beginn | Ende | Fälldatum | Zusatz Fälldatum |
|----------|-------------------|---|---------|--------|------|-----------|------------------|
| 52917    | 2004-855b         | Uferbefestigung, vierkantiger Pfahl                   | Kiefer  | 1728   | 1785 | 1787      | nach             |
| 52918    | 2004-853          | Uferbefestigung, waagerechtes Holz                    | Kiefer  | 1597   | 1661 | 1661      | WK               |
| 52919    | 2004-854f         | Uferbefestigung, vierkantiger Pfahl                   | Eiche   | 1532   | 1660 | 1660      | +/- 10           |
| 52920    | RWA, MP „bruecke“ | Uferbefestigung, vierkantiger Pfahl                   | Kiefer  | 1333   | 1408 | 1408      | WK               |
| 52921    | RWA, MP „bruecke“ | Uferbefestigung, runder Pfahl                         | Eiche   | -      | -    | -         | -                |
| 52922    | RWA, MP „bruecke“ | Uferbefestigung, runder Pfahl                         | Eiche   | -      | -    | -         | -                |
| 52923    | RWA, MP „bruecke“ | Uferbefestigung, dreikantiger Pfahl                   | Eiche   | 1299   | 1396 | 1396      | WK               |
| 52924    | RWA, MP „bruecke“ | Uferbefestigung, runder Pfahl                         | Eiche   | 1307   | 1373 | 1373      | WK               |
| 52925    | RWA, MP „bruecke“ | Uferbefestigung, Spaltbohle                           | Eiche   | 1344   | 1393 | 1394      | WK               |
| 52926    | RWA, MP „bruecke“ | Uferbefestigung, Viertelstamm                         | Kiefer  | -      | -    | -         | -                |
| 52927    | RWA, MP „bruecke“ | Uferbefestigung, vierkantiger Pfahl                   | Eiche   | -      | -    | -         | -                |
| 52928    | 2006-2706         | Brunnen, H 18   | Eiche   | 1522   | 1565 | 1565      | WK               |
| 52929    | 2006-2706         | Brunnen, H 11   | Eiche   | 1510   | 1565 | 1565      | WK               |
| 52930    | 2006-2706         | Brunnen, H 15   | Eiche   | 1498   | 1565 | 1565      | WK               |
| 52931    | 2006-3257?        | Pfosten, St. 5578                                     | Kiefer  | -      | -    | -         | -                |
| 52932    | 2006-3226         | Stein-Brunnen Burg, H 11                              | Eiche   | 1498   | 1559 | 1559      | WK               |
| 52933    | 2006-3226         | Stein-Brunnen Burg, H 9                               | Eiche   | 1482   | 1547 | 1567      | +/- 10           |
| 52934    | 2006-3226         | Stein-Brunnen Burg, H 26                              | Eiche   | 1475   | 1546 | 1563      | +/- 10           |
| 52935    | 2006-3226         | Stein-Brunnen Burg, H 33                              | Kiefer  | 1505   | 1558 | 1558      | WK               |
| 52936    | 2006-3226         | Stein-Brunnen Burg, H 4                               | Eiche   | 1498   | 1559 | 1559      | WK               |
| 52937    | 2004-838          | Brunnen, H 1  | Eiche   | 1130   | 1198 | 1218      | +/- 10           |
| 52938    | 2004-838          | Brunnen, H 2  | Eiche   | 1145   | 1213 | 1213      | WK               |
| 53990    | 2006-3638?        | Von Grabeneinfassung Turmhügelburg?, unklar, St. 6537 | Kiefer  | 1440   | 1475 | 1476      | nach             |
| 53991    | 2006-3634         | Grabeneinfassung Renaissanceburg im Süden             | Kiefer  | 1443   | 1498 | 1500      | nach             |
| 55370    | 2006-3050         | Grabeneinfassung Turmhügelburg                        | Kiefer  | -      | -    | -         | -                |
| 55371    | 2006-3050         | Grabeneinfassung Turmhügelburg                        | Kiefer  | 1353   | 1395 | 1395      | WK               |

| Lab.-Nr. | Befund-Nr.                           | Beschreibung                         | Holzart | Beginn | Ende | Fälldatum | Zusatz Fälldatum |
|----------|--------------------------------------|--------------------------------------|---------|--------|------|-----------|------------------|
| 55372    | 2006-3050                            | Grabeneinfassung Turmhügelburg       | Kiefer  | 1355   | 1395 | 1395      | WK               |
| 55373    | 2006-3503                            | Pfostenreihe Fl. 67                  | Eiche   | -      | -    | -         | zu kurz 43       |
| 55374    | 2006-3504a                           | Pfostenreihe Fl. 67                  | Eiche   | 1486   | 1676 | 1696      | um/nach          |
| 55375    | 2006-3871                            | In Turmhügel-Burggraben?             | Eiche   | -      | -    | -         | zu kurz 35       |
| 55376    | bei Bef. 2006-3871 (Abraum St. 6964) | In Turmhügel-Burggraben              | Eiche   | 1346   | 1411 | 1431      | +/- 10           |
| 55377    | 2006-3965f                           | Pfostenbau auf Burginsel ("Turm")    | Eiche   | 1244   | 1307 | 1327      | +/- 10           |
| 55378    | 2006-3965i                           | Pfostenbau auf Burginsel ("Turm")    | Eiche   | 1257   | 1299 | 1319      | um/nach          |
| 57578    | 2006-3634                            | Einfassung südl. Graben um Ringmauer | Kiefer  | 1421   | 1460 | 1460      | nach             |
| 57579    | 2006-4012                            | Pfahl; Gerüstholz?                   | Eiche   | 1563   | 1597 | 1617      | um/nach          |
| 57580    | 2006-4227                            | Brunnen                              | Eiche   | 1055   | 1197 | 1197      | +/-1 WK          |
| 57581    | 2006-4141                            | Brunnen                              | Kiefer  | -      | -    | -         | -                |
| 57582    | 2006-4022                            | Einfassung Turmhügel-Burggraben      | Kiefer  | -      | -    | -         | -                |
| 57583    | 2006-4046                            | Pfahl, Gründung SW-Bastion           | Eiche   | -      | -    | -         | -                |
| 57584    | 2006-4046                            | Pfahl, Gründung SW-Bastion           | Erle    | -      | -    | -         | -                |
| 57585    | 2006-4046                            | Pfahl, Gründung SW-Bastion           | Erle    | 1446   | 1495 | 1498      | WK               |
| 57586    | 2006-4046                            | Pfahl, Gründung SW-Bastion           | Erle    | -      | -    | -         | -                |
| 57587    | 2002-354 <sup>4</sup>                | Brunnen                              | Eiche   | 1038   | 1203 | 1209      | WK               |
| 66208    | 2012-11                              | Uferbefestigung                      | Kiefer  | 1589   | 1656 | 1657      | nach             |
| 66209    | 2012-13                              | Uferbefestigung                      | Kiefer  | -      | -    | -         | -                |
| 66210    | 2012-25                              | Subkonstruktion Fundamente           | Kiefer  | 1679   | 1746 | 1746      | WK               |
| 66211    | 2012-24                              | Subkonstruktion Fundamente           | Kiefer  | 1627   | 1715 | 1715      | nach             |
| 66212    | 2012-6                               | Uferbefestigung                      | Kiefer  | 1687   | 1794 | 1794      | nach             |
| 66213    | 2012-24                              | Subkonstruktion Fundamente           | Kiefer  | 1585   | 1684 | 1684      | nach             |
| 66214    | 2012-68                              | Uferbefestigung                      | Kiefer  | 1631   | 1713 | 1713      | +/-WK            |
| 66215    | 2012-69                              | Uferbefestigung                      | Kiefer  | 1643   | 1680 | 1680      | nach             |
| 66216    | 2012-78                              | Uferbefestigung                      | Kiefer  | 1542   | 1674 | 1674      | WK               |
| 66217    | 2012-76                              | Einfassung und Holzwasserleitung     | Kiefer  | -      | -    | -         | -                |

<sup>4</sup> Lage des Probeholzes nicht mehr rekonstruierbar.

| Lab.-Nr. | Befund-Nr. | Beschreibung                            | Holzart | Beginn | Ende | Fälldatum | Zusatz Fälldatum    |
|----------|------------|---|---------|--------|------|-----------|---------------------|
| 66655    | 2006-S903  | Pfahl, Gründung süd. Ringmauer Burg     | Erle    | 1465   | 1510 | 1510      | WK                  |
| 66656    | 2006-S903  | Pfahl, Gründung süd. Ringmauer Burg     | Erle    | 1471   | 1510 | 1510      | WK                  |
| 66657    | 2006-S903  | Pfahl, Gründung süd. Ringmauer Burg     | Erle    | 1469   | 1510 | 1510      | WK                  |
| 66658    | 2006-3634  | Grabeneinfassung Renaissanceburg        | Kiefer  | 1478   | 1524 | 1524      | WK                  |
| 66659    | 2006-4371a | Pfahl, Baugerüst?                       | Kiefer  | 1596   | 1652 | 1652      | WK                  |
| 66660    | 2006-3743  | Sch. XIV                                | Eiche   | -      | -    | -         | -                   |
| 66661    | 2006-4372  | Pfahl in Turmhügel-Burggraben, Brücke?  | Eiche   | 1277   | 1325 | 1345      | +/-10               |
| 66662    | 2006-3050  | Ältere Grabeneinfassung Turmhügelburg   | Kiefer  | 1288   | 1323 | 1323      | WK                  |
| 66663    | 2006-3743  | = 2006-3050                             | Kiefer  | -      | -    | -         | -                   |
| 69405    | 2012-113   | „Fischkasten“                           | Kiefer  | 1651   | 1685 | 1686      | nach                |
| 69406    | 2012-140   | Uferbefestigung                         | Kiefer  | 1661   | 1713 | 1713      | nach                |
| 69407    | 2012-126   | Evtl. zu Bef. 2012-113                  | Kiefer  | 1584   | 1724 | 1724      | +/- WK              |
| 69408    | 2012-140   | Uferbefestigung                         | Kiefer  | 1606   | 1725 | 1725      | WK                  |
| 69409    | 2012-145   | Uferbefestigung                         | Kiefer  | 1280   | 1361 | 1361      | +/- WK <sup>5</sup> |
| 69410    | 2012-175   | Holzwasserleitung                       | Kiefer  | 1554   | 1637 | 1637      | WK                  |
| 69411    | 2012-223   | Uferbefestigung                         | Kiefer  | 1622   | 1684 | 1687      | nach                |
| 69412    | 2012-256   | Holzwasserleitung                       | Kiefer  | 1554   | 1673 | 1673      | WK                  |
| 69413    | 2012-265   | Schwellbalken Holzkeller, verkohlt      | Eiche   | 1137   | 1179 | 1199      | um/nach             |
| 69414    | 2012-275   | Pfahl von Steg                          | Eiche   | -      | -    | -         | -                   |
| 69415    | 2012-275   | Pfahl von Steg                          | Eiche   | 1115   | 1185 | 1207      | +/-10               |
| 69416    | 2012-274   | Loses Holz am Ufer                      | Kiefer  | -      | -    | -         | -                   |
| 69417    | 2012-190j  | Uferbefestigung (2012-894)              | Eiche   | 1073   | 1171 | 1193      | um/nach             |
| 69418    | 2012-254   | Spundwand „Inselfundament“              | Kiefer  | 1481   | 1549 | 1549      | WK                  |
| 69419    | 2012-254   | Pfahl, aber nicht zur Spundwand gehörig | Kiefer  | 1509   | 1559 | 1559      | WK                  |
| 69420    | 2012-193   | Schalbrett Kalksteinfundament           | Kiefer  | -      | -    | -         | zu kurz 22          |
| 69421    | 2012-193   | Schalbrett Kalksteinfundament           | Kiefer  | -      | -    | -         | zu kurz 26          |
| 69422    | 2012-193   | Schalbrett Kalksteinfundament           | Kiefer  | -      | -    | -         | -                   |
| 69423    | 2012-270d  | Substruktion für Mauer Bef. 2012-234    | Eiche   | 1548   | 1665 | 1685      | um/nach             |

<sup>5</sup> Der Pfahl steht in einem baulichen Zusammenhang des 17. Jh. Die Datierung könnte fehlerhaft sein.

| Lab.-Nr. | Befund-Nr. | Beschreibung                              | Holzart       | Beginn | Ende | Fälldatum | Zusatz Fälldatum |
|----------|------------|---|---------------|--------|------|-----------|------------------|
| 69424    | 2012-312   | Balken, rechtw. zum Ufer                  | Kiefer        | -      | -    | -         | -                |
| 69425    | 2012-313   | Uferbefestigung                           | Kiefer        | -      | -    | -         | -                |
| 69426    | 2012-313   | Uferbefestigung                           | Kiefer        | -      | -    | -         | zu kurz 38       |
| 69427    | 2012-265   | Versturzholz verkohlt                     | Keller, Eiche | -      | -    | -         | -                |
| 69428    | 2012-265   | Versturzholz verkohlt                     | Keller, Eiche | -      | -    | -         | -                |
| 69429    | 2012-340   | Wasserleitung                             | Kiefer        | 1572   | 1625 | 1626      | nach             |
| 69430    | 2012-483   | Uferbefestigung                           | Kiefer        | 1594   | 1717 | 1738      | +/-10            |
| 69431    | 2012-68    | Uferbefestigung                           | Kiefer        | 1549   | 1662 | 1662      | WK               |
| 69432    | 2012-69    | Uferbefestigung                           | Kiefer        | -      | -    | -         | -                |
| 69433    | 2012-493   | Einbaumfragment                           | Eiche         | 1132   | 1181 | 1201      | um/nach          |
| 69434    | 2012-594   | Nordwestliche Einfassung „Inselfundament“ | Kiefer        | 1461   | 1548 | 1549      | nach             |
| 69435    | 2012-164e  | Uferbefestigung, Pfahl 5                  | Eiche         | 1105   | 1162 | 1183      | um/nach          |
| 69436    | 2012-164d  | Uferbefestigung, Pfahl 4                  | Eiche         | 1368   | 1423 | 1441      | +/-10            |
| 69437    | 2012-164c  | Uferbefestigung, Pfahl 3                  | Eiche         | 1131   | 1198 | 1199      | SommerWK         |
| 69438    | 2012-164b  | Uferbefestigung, Pfahl 2                  | Eiche         | 1033   | 1200 | 1200      | +/- WK           |
| 69439    | 2012-164a  | Uferbefestigung, Pfahl 1                  | Eiche         | 1105   | 1184 | 1197      | +/-10            |
| 70179    | 2006-3748c | Pfahl in Turmhügel-Burggraben             | Eiche         | -      | -    | -         | zu kurz 32       |
| 70180    | 2006-3748b | Pfahl in Turmhügel-Burggraben             | Eiche         | -      | -    | -         | zu kurz 19       |
| 70181    | 2006-3748c | Pfahl in Turmhügel-Burggraben             | Eiche         | -      | -    | -         | zu kurz          |
| 70182    | 2006-3639  | Gründung Ringmauer Renaissanceburg        | südl. Eiche   | 1425   | 1485 | 1506      | um/nach          |
| 70183    | 2006-S903  | Gründung Ringmauer Renaissanceburg        | östl. Erle    | 1438   | 1475 | 1476      | Sommer-WK        |
| 70184    | 2006-3638  | Einfassung Turmhügel-Burggraben           | Weide         | -      | -    | -         | zu kurz 18       |
| 70185    | 2006-3638  | Einfassung Turmhügel-Burggraben           | Eiche         | -      | -    | -         | zu kurz 31       |
| 70186    | 2006-3638  | Einfassung Turmhügel-Burggraben           | Eiche         | -      | -    | -         | zu kurz 39       |
| 70187    | 2006-3638  | Einfassung Turmhügel-Burggraben           | Kiefer        | -      | -    | -         | zu kurz          |
| 70188    | 2006-4371f | Pfahl, evtl. Baugerüst?                   | Kiefer        | 1435   | 1471 | 1471      | WK               |
| 70189    | 2006-3638  | Einfassung Turmhügel-Burggraben           | Kiefer        | -      | -    | -         | zu kurz          |

| Lab.-Nr. | Befund-Nr. | Beschreibung  | Holzart      | Beginn | Ende | Fälldatum | Zusatz Fälldatum |
|----------|------------|---|--------------|--------|------|-----------|------------------|
| 70190    | 2006-S934  | Substruktion Ringmauer Renaissanceburg                | Kiefer       | -      | -    | -         | unregelm.        |
| 70191    | 2006-4371g | Pfahl, evtl. Baugerüst?                               | Kiefer       | 1436   | 1489 | 1489      | nach             |
| 75454    | 2012-676   | Uferbefestigung                                       | Kiefer       | -      | -    | -         | -                |
| 75455    | 2012-819   | Uferbefestigung                                       | Kiefer       | -      | -    | -         | -                |
| 75456    | 2012-789   | Holzwasserleitung                                     | Kiefer       | 1646   | 1750 | 1750      | WK               |
| 75457    | 2012-878   | Uferbefestigung                                       | Eiche        | -      | -    | -         | -                |
| 75458    | 2012-493   | Uferbefestigung                                       | Laubholz     | -      | -    | -         | -                |
| 75459    | 2012-53e   | Pfahl, Uferbefestigung                                | evtl. Eiche  | 1546   | 1700 | 1720      | +/-10            |
| 75460    | 2012-53c   | Pfahl, Uferbefestigung                                | evtl. Kiefer | 1643   | 1716 | 1716      | +/-WK            |
| 75461    | 2012-53b   | Pfahl, Uferbefestigung                                | evtl. Eiche  | 1568   | 1721 | 1741      | +/-10            |
| 75462    | 2012-24    | Substruktion Fundament                                | Eiche        | 1565   | 1737 | 1737      | WK               |
| 75463    | 2012-39j   | Pfahl zu Uferbefestigung 2012-68                      | Kiefer       | 1629   | 1715 | 1717      | +/- WK           |
| 75464    | 2012-39e   | Pfahl zu Uferbefestigung 2012-68                      | Eiche        | 1522   | 1662 | 1662      | WK               |
| 75465    | 2012-36    | Substruktion Fundament                                | Kiefer       | 1569   | 1715 | 1715      | WK               |
| 75466    | 2012-860   | Pfahl   | Kiefer       | -      | -    | -         | -                |
| 75467    | 2012-37    | Holzwasserleitung                                     | Kiefer       | 1614   | 1720 | 1720      | WK               |
| 75468    | 2012-76    | Holzwasserleitung                                     | Kiefer       | 1661   | 1709 | 1709      | WK               |
| 75469    | 2012-89b   | Holzwasserleitung                                     | Eiche        | 1537   | 1677 | 1677      | WK               |
| 75470    | 2012-792   | Substruktion Fundament                                | Kiefer       | 1659   | 1766 | 1766      | WK               |
| 75471    | 2012-792   | Substruktion Fundament                                | Kiefer       | 1628   | 1765 | 1767      | WK               |
| 75472    | 2012-792   | Substruktion Fundament                                | Kiefer       | 1607   | 1771 | 1771      | WK               |
| 75473    | 2012-807   | Kasten, evtl. kleiner Fischkasten                     | Kiefer       | -      | -    | -         | -                |
| 75474    | 2012-807   | Kasten, evtl. kleiner Fischkasten                     | Kiefer       | 1627   | 1674 | 1677      | nach             |
| 75475    | 2012-229   | Abgeschnittenes Stück in Graben mit Holzwasserleitung | Kiefer       | 1586   | 1679 | 1679      | WK               |
| 75476    | 2012-895   | Uferbefestigung                                       | Kiefer       | -      | -    | -         | - <sup>6</sup>   |
| 75477    | 2012-895   | Uferbefestigung                                       | Eiche        | -      | -    | -         | - <sup>3</sup>   |
| 75478    | 2012-894   | Uferbefestigung                                       | Kiefer       | 1138   | 1198 | 1198      | WK <sup>3</sup>  |
| 75479    | 2012-592   | Holzwasserleitung                                     | Kiefer       | 1628   | 1727 | 1727      | WK               |

<sup>6</sup> Datierung nachträglich korrigiert.

| Lab.-Nr. | Befund-Nr. | Beschreibung                            | Holzart | Beginn | Ende | Fälldatum | Zusatz Fälldatum |
|----------|------------|---|---------|--------|------|-----------|------------------|
| 75480    | 2012-896   | Uferbefestigung                         | Eiche   | 1233   | 1297 | 1317      | +/-10            |
| 75481    | 2012-903   | Pfosten, evtl. Reihe mit Bef. 2012-896  | Eiche   | 1240   | 1296 | 1297      | Sommer-WK        |
| 75482    | 2012-914   | Wasserleitung                           | Kiefer  | 1637   | 1711 | 1711      | WK               |
| 75483    | 2012-917   | Wasserleitung                           | Kiefer  | 1645   | 1726 | 1726      | WK               |
| 75484    | 2012-926   | Uferbefestigung                         | Eiche   | 1541   | 1643 | 1663      | +/-10            |
| 75485    | 2012-89b   | Holzwasserleitung                       | Kiefer  | 1641   | 1709 | 1709      | WK               |
| 75486    | 2012-926   | Uferbefestigung                         | Eiche   | 1542   | 1662 | 1662      | WK               |
| 75487    | 2012-974a  | Pfahl                                   | Eiche   | -      | -    | -         | -                |
| 75488    | 2012-878   | Uferbefestigung                         | Eiche   | -      | -    | -         | -                |
| 75489    | 2012-113   | „Fischkasten“                           | Kiefer  | 1615   | 1711 | 1712      | nach             |
| 75490    | 2012-68    | Uferbefestigung                         | Kiefer  | 1638   | 1713 | 1713      | WK               |
| 75491    | 2012-493   | Uferbefestigung                         | Erle    | -      | -    | -         | -                |
| 82206    | 2012-1061  | Baumstamm am Flussgrund                 | Erle    | -      | -    | -         | -                |
| 82207    | 2012-996   | Brett                                   | Kiefer  | 1725   | 1753 | 1753      | nach             |
| 82210    | 2014-46    | Verkohelter Straßenbelag                | Kiefer  | -      | -    | -         | -                |
| 82211    | 2014-46    | Verkohelter Straßenbelag                | Kiefer  | 1612   | 1683 | 1683      | nach             |
| 82212    | 2014-336   | Brett von Kellerwand, verkohlt          | Eiche   | -      | -    | -         | -                |
| 82213    | 2014-336   | Brett von Kellerwand, verkohlt          | Eiche   | 1157   | 1196 | 1216      | um/nach          |
| 82214    | 2014-42    | Holzwasserleitung                       | Kiefer  | 1562   | 1676 | 1676      | WK               |
| 82215    | 2014-20    | Holzwasserleitung                       | Kiefer  | 1679   | 1792 | 1792      | WK               |
| 82216    | 2014-48    | Holzbalken                              | Kiefer  | 1585   | 1706 | 1706      | WK               |
| 82217    | 2014-345   | Brunnen, Brett von Holzring             | Kiefer  | 1751   | 1831 | 1831      | nach             |
| 82218    | 2014-284   | Brunnen, Balken                         | Eiche   | 1074   | 1205 | 1205      | WK               |
| 82219    | 2014-284   | Brunnen, Balken                         | Eiche   | 1075   | 1198 | 1198      | WK               |
| 82220    | 2014-299   | Brunnen, Balken                         | Eiche   | 1524   | 1651 | 1671      | um/nach          |
| 82221    | 2014-714   | Brett von Kellerwand, verkohlt          | Eiche   | -      | -    | -         | -                |
| 84801    | 2014-118g  | Pfosten mit ebener UK, Uferbefestigung? | Kiefer  | 1543   | 1602 | 1602      | +/- WK           |
| 84802    | 2014-787   | Pfahl von Uferbefestigung               | Eiche   | 1352   | 1439 | 1439      | WK               |
| 84803    | 2014-789a  | Balken mit Brandspuren, am Ufer         | Eiche   | 1095   | 1206 | 1206      | +/- WK           |
| 84804    | 2014-789b  | Balken mit Brandspuren, am Ufer         | Eiche   | 1116   | 1208 | 1208      | WK               |
| 84805    | 2014-795   | Brett in Uferschicht                    | Kiefer  | 1124   | 1206 | 1209      | nach             |
| 84806    | 2014-558   | Teile eines Holzverbaus                 | Eiche   | 1856   | 1918 | 1938      | +/- 10           |



| Lab.-Nr. | Befund-Nr. | Beschreibung                      | Holzart | Beginn | Ende | Fälldatum | Zusatz Fälldatum |
|----------|------------|-----------------------------------|---------|--------|------|-----------|------------------|
| 84807    | 2014-631   | Pfahlreihe, Steg                  | Eiche   | 1141   | 1211 | 1211      | WK               |
| 84808    | 2014-631   | Pfahlreihe, Steg                  | Eiche   | -      | -    | -         | -                |
| 84809    | 2014-803   | Brunnen, Riegel                   | Eiche   | 1551   | 1667 | 1687      | +/- 10           |
| 84810    | 2014-803   | Brunnen, Riegel                   | Kiefer  | 1614   | 1690 | 1690      | WK               |
| 86798    | 2016-39    | Brunnen, Wandbohle                | Eiche   | 1401   | 1447 | 1447      | +/- WK           |
| 86799    | 2016-39    | Brunnen, Wandbohle                | Eiche   | 1408   | 1440 | 1460      | +/- 10           |
| 86800    | 2016-39    | Brunnen, Wandbohle                | Eiche   | 1425   | 1451 | 1452      | WK               |
| 87203    | 2006-3965g | Pfostenbau auf Burginsel ("Turm") | Eiche   | 1244   | 1321 | 1322      | Sommer-WK        |
| 87204    | 2006-4373  | Pfahl in Burggraben               | Eiche   | -      | -    | -         | -                |

**Tab. 11: Untersuchungsergebnisse der <sup>14</sup>C-Untersuchung für Proben aus St. 501 der Maßnahme BP 2011:137 (bearbeitet nach Kaiser et al. 2018, Table 2)**

| Section                                  | Material | Lab ID    | Age<br>[yrs BP]  | Age calibrated<br>[cal yrs BC/AD]  |
|--|----------|-----------|------------------|--|
| Palast Barberini, St. 501, Bef. 2012-155 | Wood     | Poz-55895 | 915 ± 30 cal AD  | <b>1030-1188 (1.000)</b> <sup>7</sup>  |
| Palast Barberini, St. 501, Bef. 2012-205 | Wood     | Poz-55896 | 865 ± 25 cal AD  | 1049-1083 (0.096), 1125-1136 (0.016), <b>1150-1225 (0.869)</b> , 1231-1245 (0.019) |
| Palast Barberini, St. 501, Bef. 2012-524 | Wood     | Poz-55898 | 915 ± 30 cal AD  | <b>1030-1188 (1.000)</b>   |
| Palast Barberini, St. 501, Bef. 2012-527 | Wood     | Poz-55899 | 1150 ± 25 cal AD | 777-792 (0.079), 801-849 (0.167), <b>852-970 (0.754)</b>                           |

**Tab. 12: Befunde aus slawischen Zeitstellungen**

| Befund-Nr.              | Befunddeutung                                | Grabung       | Datierung   |
|-------------------------|--|---------------|-------------|
| 1953-GrabA <sup>8</sup> | Bestattung, infans I/II, gestört             | Hoffmann 1953 | 10.-12. Jh. |
| 1953-GrabB              | Bestattung, infans I/II                      | Hoffmann 1953 | 10.-12. Jh. |
| 1953-GrabD              | Bestattung, infans I/II                      | Hoffmann 1953 | 10.-12. Jh. |
| 1953-GrabE              | Bestattung, infans I/II                      | Hoffmann 1953 | 10.-12. Jh. |
| 1953-GrabF              | Bestattung, Geschlecht unbestimmt, erwachsen | Hoffmann 1953 | 10.-12. Jh. |
| 1953-GrabH              | Bestattung, infans I/II                      | Hoffmann 1953 | 10.-12. Jh. |

<sup>7</sup> Der Wert in Klammern bezeichnet die Wahrscheinlichkeit des voranstehenden in Kalenderjahre umgerechneten Radiokohlenstoffalters.

<sup>8</sup> Gräber von 1953: Lage nach den Grabungsschnitt-Negativen in der Maßnahme BP 2014:101; innere Gliederung übernommen aus der Planbeilage bei Faustmann 1998.

| Befund-Nr.                | Befunddeutung   | Grabung          | Datierung   |
|---------------------------|---|------------------|-------------|
| 1960-Grab1 <sup>9</sup>   | Bestattung, Geschlecht unbestimmt, erwachsen, trepanierter Schädel, Seitenlage, Beine angezogen | Geisler 1960     | 10.-12. Jh. |
| 1960-Grab2                | Bestattung, Geschlecht unbestimmt, erwachsen  | Geisler 1960     | 10.-12. Jh. |
| 1960-Grab3                | Bestattung, Geschlecht unbestimmt, erwachsen, Beigefäß  | Geisler 1960     | 10.-12. Jh. |
| 1960-Grab4a               | Bestattung, Geschlecht unbestimmt, erwachsen  | Geisler 1960     | 10.-12. Jh. |
| 1960-Grab5                | Bestattung, infans I/II   | Geisler 1960     | 10.-12. Jh. |
| 1960-Grab6                | Bestattung, infans I/II, Gefäßbeigabe   | Geisler 1960     | 10.-12. Jh. |
| 1960-Grab7                | Bestattung, wohl neonatus oder infans I   | Geisler 1960     | 10.-12. Jh. |
| 1960-Grab8                | Bestattung, Geschlecht unbestimmt, erwachsen  | Geisler 1960     | 10.-12. Jh. |
| 1960-Grab9                | Bestattung, Geschlecht unbestimmt, erwachsen  | Geisler 1960     | 10.-12. Jh. |
| 1961-Grab10               | Bestattung, Geschlecht und Alter unbestimmt, Gefäßbeigabe                                       | Geisler 1961     | 10.-12. Jh. |
| 1961-Grab11               | Bestattung, Geschlecht und Alter unbestimmt   | Geisler 1961     | 10.-12. Jh. |
| 1961-Grab13               | Bestattung, Geschlecht unbestimmt, erwachsen; Reste von Lederschuhen (?)                        | Geisler 1961     | 10.-12. Jh. |
| 1964-GrabA                | Bestattung, Geschlecht unbestimmt, erwachsen  | Hoffmann 1964    | 10.-12. Jh. |
| 1964-GrabB                | Bestattung, infans I/II, Gefäßbeigabe   | Hoffmann 1964    | 10.-12. Jh. |
| 1964-GrabC                | Bestattung, Geschlecht unbestimmt, erwachsen  | Hoffmann 1964    | 10.-12. Jh. |
| 1964-GrabE                | Bestattung, Geschlecht unbestimmt, erwachsen  | Hoffmann 1964    | 10.-12. Jh. |
| 1966-Grab28 <sup>10</sup> | Bestattung, Geschlecht unbestimmt, erwachsen, Gefäßbeigabe                                      | Hoffmann 1966    | 10.-12. Jh. |
| 1966-Grab29               | Bestattung, Geschlecht unbestimmt, erwachsen, Gefäßbeigabe                                      | Hoffmann 1966    | 10.-12. Jh. |
| 1966-Grab30               | Bestattung, Geschlecht unbestimmt, erwachsen  | Hoffmann 1966    | 10.-12. Jh. |
| 1966-Grab31               | Bestattung, Geschlecht unbestimmt, erwachsen, Gefäßbeigabe                                      | Hoffmann 1966    | 10.-12. Jh. |
| 1997-72                   | Große Grube   | SK 1996:985      | 8.-9. Jh.   |
| 1997-73                   | Grube, ebener Boden   | SK 1996:985      | 8.-9. Jh.   |
| 1997-Grab1                | Bestattung, weiblich, Schmuckbeigaben, Bergkristalllinse  | SK 1996:985      | 12. Jh.     |
| 1997-Grab2                | Bestattung, erwachsen, Geschlecht unklar  | SK 1996:985      | 12. Jh.     |
| 1997-Grab3                | Bestattung, erwachsen, Geschlecht unklar  | SK 1996:985      | 12. Jh.     |
| 1997-0. Nr.               | Grubenhaus?   | SK 1996:985      | 8.-9. Jh.   |
| 2002-434                  | Ackerschicht: "Flugsand auf slaw. A-Horizont"   | ZTF 2001:BG/84/6 | slaw.       |
| 2002-457                  | Pflugschicht/Pflugspuren  | ZTF 2001:BG/84/6 | slaw.       |
| 2002-511                  | Alte Pflugschicht, 9.-12. Jh. ?   | ZTF 2001:BG/84/6 | slaw        |
| 2002-537                  | Pfosten?, Slaw., Kleiner Pfosten? kohlig (im Profil kaum noch zu sehen)                         | ZTF 2001:BG/84/6 | slaw.?      |
| 2002-538                  | 2 Pfosten, kleine tiefe kohlige Pfosten   | ZTF 2001:BG/84/6 | slaw.?      |

<sup>9</sup> Lage der Gräber von 1960 in Bezug zum Umriss des Wohnblocks übernommen nach Plate 1976 und Faustmann 1998.

<sup>10</sup> Da bei der Dokumentation anscheinend keine Bezeichnungen vergeben wurden, ist hier die Grabnummer von Plate (Plate 1976) vermerkt.

| <b>Befund-Nr.</b> | <b>Befunddeutung</b>                                 | <b>Grabung</b>    | <b>Datierung</b> |
|-------------------|--|-------------------|------------------|
| 2002-539          | Pfosten, slaw. ?                                     | ZTF 2001:BG/84/6  | slaw.?           |
| 2002-540          | Reihe von 11 z.T. sehr kleinen kohligen Pföstchen    | ZTF 2001:BG/84/6  | slaw.?           |
| 2002-541          | Kleine Pfosten                                       | ZTF 2001:BG/84/6  | slaw.?           |
| 2002-573          | Schicht mit Spatenstichen und kleineren Eingrabungen | ZTF 2001:BG/84/6  | slaw.            |
| 2002-619          | Pflugschicht   | ZTF 2001:BG/84/6  | slaw.?           |
| 2002-625          | Pflugspuren  | ZTF 2001:BG/84/6  | slaw.            |
| 2002-805          | Alter Humus, älter als Bef. 803, Über B-Hor.         | ZTF 2001:BG/84/6  | ?                |
| 2002-810          | Grube  | ZTF 2001:BG/84/6  | 8.-9. Jh.        |
| 2002-870          | Kreuzförmige Pflugspuren                             | ZTF 2001:BG/84/6  | slaw.?           |
| 2002-878          | Grube  | ZTF 2001:BG/84/6  | 8.-9. Jh.        |
| 2004-70 j         | Pfostengrube   | ZTF 2001:BG/84/14 | slaw.?           |
| 2004-102          | Grube  | ZTF 2001:BG/84/14 | slaw.?           |
| 2004-103          | Ackerhumus   | ZTF 2001:BG/84/14 | slaw.?           |
| 2004-106          | Ackerhumus   | ZTF 2001:BG/84/14 | slaw.?           |
| 2004-114          | Pfostengrube   | ZTF 2001:BG/84/14 | slaw.?           |
| 2004-122a         | Pfostengrube   | ZTF 2001:BG/84/14 | slaw.            |
| 2004-122b         | Pfostengrube   | ZTF 2001:BG/84/14 | slaw.            |
| 2004-122c         | Pfostengrube   | ZTF 2001:BG/84/14 | slaw.            |
| 2004-122d         | Pfostengrube   | ZTF 2001:BG/84/14 | slaw.            |
| 2004-122e         | Pfostengrube   | ZTF 2001:BG/84/14 | slaw.            |
| 2004-122f         | Pfostengrube   | ZTF 2001:BG/84/14 | slaw.            |
| 2004-129          | Pfostengrube   | ZTF 2001:BG/84/14 | slaw.            |
| 2004-130          | Pfostengrube   | ZTF 2001:BG/84/14 | slaw.            |
| 2004-132          | Pfostengrube   | ZTF 2001:BG/84/14 | slaw.            |
| 2004-133          | Pfostengrube   | ZTF 2001:BG/84/14 | slaw.            |
| 2004-137          | Grube  | ZTF 2001:BG/84/14 | 8.-9. Jh.        |
| 2004-141          | Grubenrest   | ZTF 2001:BG/84/14 | slaw.?           |
| 2004-145          | Pfostengrube   | ZTF 2001:BG/84/14 | slaw.            |
| 2004-146          | Pfostengrube   | ZTF 2001:BG/84/14 | slaw.            |
| 2004-147          | Pfostengrube   | ZTF 2001:BG/84/14 | slaw.            |
| 2004-243          | Grube  | ZTF 2001:BG/84/14 | 8.-9. Jh.        |
| 2004-276          | Pfostengrube   | ZTF 2001:BG/84/14 | slaw.?           |
| 2004-340          | Ackerhumus   | ZTF 2001:BG/84/14 | slaw.            |
| 2004-450          | Pflugspuren  | ZTF 2001:BG/84/14 | slaw.            |
| 2004-481          | Grenzgraben der Siedlung im Westen                   | ZTF 2001:BG/84/14 | 8.-9. Jh.        |
| 2004-554          | Ackerhumus   | ZTF 2001:BG/84/14 | slaw.            |
| 2004-590          | Ackerhumus   | ZTF 2001:BG/84/14 | slaw.            |
| 2004-598          | Ackerhumus   | ZTF 2001:BG/84/14 | slaw.            |
| 2004-601          | Pflugspuren  | ZTF 2001:BG/84/14 | slaw.            |

| <b>Befund-Nr.</b> | <b>Befunddeutung</b>                                    | <b>Grabung</b>    | <b>Datierung</b> |
|-------------------|---|-------------------|------------------|
| 2004-628          | Pfostengrube  | ZTF 2001:BG/84/14 | 8.-9. Jh.        |
| 2004-640          | Ackerhumus  | ZTF 2001:BG/84/14 | slaw.?           |
| 2004-652          | Palisade, innen parallel zum Graben, angespitzte Pfähle | ZTF 2001:BG/84/14 | 8.-9. Jh.        |
| 2004-748          | Ackerhumus  | ZTF 2001:BG/84/14 | slaw.            |
| 2004-835          | Grube   | ZTF 2001:BG/84/14 | slaw.            |
| 2004-896          | Ackerhumus  | ZTF 2001:BG/84/14 | slaw.            |
| 2004-948          | Ackerhumus  | ZTF 2001:BG/84/14 | slaw.            |
| 2004-982          | Aufwehung   | ZTF 2001:BG/84/14 | slaw?            |
| 2004-1072         | Ackerhumus/Pflugspuren                                  | ZTF 2001:BG/84/14 | slaw.            |
| 2004-1083         | Pflugfurchen  | ZTF 2001:BG/84/14 | slaw.            |
| 2004-1084         | Pflugfurchen  | ZTF 2001:BG/84/14 | slaw.            |
| 2004-1093         | Pfostengrube  | ZTF 2001:BG/84/14 | slaw.            |
| 2004-1113         | Aufwehung/Auffüllung                                    | ZTF 2001:BG/84/14 | slaw?            |
| 2004-1135         | Ackerhumus  | ZTF 2001:BG/84/14 | slaw.            |
| 2004-1249         | Große rechteckige Grube                                 | ZTF 2001:BG/84/14 | slaw.            |
| 2004-1252a        | Pflock, kohlig  | ZTF 2001:BG/84/14 | slaw.            |
| 2004-1252b        | Pflock, kohlig  | ZTF 2001:BG/84/14 | slaw.            |
| 2004-1252c        | Pflock, kohlig  | ZTF 2001:BG/84/14 | slaw.            |
| 2004-1252d        | Pflock, kohlig  | ZTF 2001:BG/84/14 | slaw.            |
| 2004-1252e        | Pflock, kohlig  | ZTF 2001:BG/84/14 | slaw.            |
| 2004-1252f        | Pflock, kohlig  | ZTF 2001:BG/84/14 | slaw.            |
| 2004-1252g        | Pflock, kohlig  | ZTF 2001:BG/84/14 | slaw.            |
| 2004-1252h        | Pflock, kohlig  | ZTF 2001:BG/84/14 | slaw.            |
| 2004-1252i        | Pflock, kohlig  | ZTF 2001:BG/84/14 | slaw.            |
| 2004-1252j        | Pflock, kohlig  | ZTF 2001:BG/84/14 | slaw.            |
| 2004-1252k        | Pflock, kohlig  | ZTF 2001:BG/84/14 | slaw.            |
| 2004-1252l        | Pflock, kohlig  | ZTF 2001:BG/84/14 | slaw.            |
| 2004-1252m        | Pflock, kohlig  | ZTF 2001:BG/84/14 | slaw.            |
| 2004-1252n        | Pflock, kohlig  | ZTF 2001:BG/84/14 | slaw.            |
| 2004-1252o        | Pflock, kohlig  | ZTF 2001:BG/84/14 | slaw.            |
| 2004-1252p        | Pflock, kohlig  | ZTF 2001:BG/84/14 | slaw.            |
| 2004-1252q        | Pflock, kohlig  | ZTF 2001:BG/84/14 | slaw.            |
| 2004-1252r        | Pflock, kohlig  | ZTF 2001:BG/84/14 | slaw.            |
| 2004-1252s        | Pflock, kohlig  | ZTF 2001:BG/84/14 | slaw.            |
| 2004-1252t        | Pflock, kohlig  | ZTF 2001:BG/84/14 | slaw.            |
| 2004-1253         | Pfostengrube  | ZTF 2001:BG/84/14 | slaw.            |
| 2004-1254         | Pfostengrube  | ZTF 2001:BG/84/14 | slaw.            |
| 2004-1352         | Aufwehung   | ZTF 2001:BG/84/14 | slaw.?           |
| 2004-1366         | Ackerhumus  | ZTF 2001:BG/84/14 | slaw.?           |

| <b>Befund-Nr.</b> | <b>Befunddeutung</b>                            | <b>Grabung</b>    | <b>Datierung</b> |
|-------------------|---|-------------------|------------------|
| 2004-1375         | Grabespuren?                                    | ZTF 2001:BG/84/14 | slaw.            |
| 2004-1395         | Aufwehung                                       | ZTF 2001:BG/84/14 | slaw?            |
| 2004-1396         | Bodenschicht?                                   | ZTF 2001:BG/84/14 | slaw.?           |
| 2004-1407         | Aufwehung                                       | ZTF 2001:BG/84/14 | slaw.            |
| 2004-1448         | Aufwehung                                       | ZTF 2001:BG/84/14 | slaw.?           |
| 2004-1479         | Oberfläche                                      | ZTF 2001:BG/84/14 | slaw.            |
| 2004-1480         | Grube?  | ZTF 2001:BG/84/14 | slaw.            |
| 2004-1518         | Ackerhumus                                      | ZTF 2001:BG/84/14 | slaw.?           |
| 2004-1526         | Ackerhumus                                      | ZTF 2001:BG/84/14 | slaw.            |
| 2006-17           | Ackerhumus/Pflugspuren                          | ZTF 2006:112      | slaw.            |
| 2006-167          | Ackerhumus/Pflugspuren                          | ZTF 2006:112      | slaw.            |
| 2006-569          | Ackerhumus                                      | ZTF 2006:112      | slaw.            |
| 2006-1182         | Pflugspuren                                     | ZTF 2006:112      | slaw.            |
| 2006-1910         | Pflugspuren                                     | ZTF 2006:112      | slaw.            |
| 2006-1921         | Pflugspuren                                     | ZTF 2006:112      | slaw.            |
| 2006-2673a        | Pfosten, vergangenes Holz, dünn                 | ZTF 2006:112      | slaw.            |
| 2006-2673b        | Pfosten, vergangenes Holz, dünn                 | ZTF 2006:112      | slaw.            |
| 2006-2853         | Oberfläche                                      | ZTF 2006:112      | slaw.?           |
| 2012-208          | Oberfläche                                      | BP 2011:137       | slaw.            |
| 2012-367          | Grube   | BP 2011:137       | 8.-9. Jh.        |
| 2012-371          | Grube   | BP 2011:137       | 8.-9. Jh.        |
| 2012-376          | Pfostengrube                                    | BP 2011:137       | 8.-9. Jh.        |
| 2012-447          | Grubenhaus                                      | BP 2011:137       | 8.-9. Jh.        |
| 2012-456          | Oberfläche                                      | BP 2011:137       | slaw.            |
| 2012-457          | Oberfläche                                      | BP 2011:137       | slaw.            |
| 2012-460          | Pfosten   | BP 2011:137       | slaw.            |
| 2012-463a         | Pfosten   | BP 2011:137       | 8.-9. Jh.        |
| 2012-463b         | Pfosten   | BP 2011:137       | 8.-9. Jh.        |
| 2012-463c         | Pfosten   | BP 2011:137       | 8.-9. Jh.        |
| 2012-463d         | Pfosten   | BP 2011:137       | 8.-9. Jh.        |
| 2012-463e         | Pfosten   | BP 2011:137       | 8.-9. Jh.        |
| 2012-463f         | Pfosten   | BP 2011:137       | 8.-9. Jh.        |
| 2012-464          | Grube   | BP 2011:137       | 8.-9. Jh.        |
| 2012-467          | Pfosten   | BP 2011:137       | 8.-9. Jh.        |
| 2012-510          | Grubenhaus                                      | BP 2011:137       | 8.-9. Jh.        |
| 2012-512          | Bestattung, männlich, adult                     | BP 2011:137       | 10.-12. Jh.      |
| 2012-517          | Grube   | BP 2011:137       | 8.-9. Jh.        |
| 2012-521          | Oberfläche                                      | BP 2011:137       | slaw.            |
| 2012-532a         | Bestattung, weiblich, matur, großer Blasenstein | BP 2011:137       | 10.-12. Jh.      |

| Befund-Nr.             | Befunddeutung  | Grabung     | Datierung   |
|------------------------|--|-------------|-------------|
| 2012-532b              | Bestattung, männlich, adult                              | BP 2011:137 | 10.-12. Jh. |
| 2012-536               | Teersiedegrube   | BP 2011:137 | 9. Jh.      |
| 2012-538               | Grube  | BP 2011:137 | 8.-9. Jh.   |
| 2012-539               | Pfosten  | BP 2011:137 | 8.-9. Jh.   |
| 2012-543               | Pfosten  | BP 2011:137 | 8.-9. Jh.   |
| 2012-562               | Pfosten  | BP 2011:137 | 8.-9. Jh.   |
| 2012-623               | Grubenhaus?  | BP 2011:137 | 8.-9. Jh.   |
| 2012-624               | Bestattung, männlich, erwachsen                          | BP 2011:137 | 10.-12. Jh. |
| 2012-627               | Teersiedegrube   | BP 2011:137 | 9. Jh.      |
| 2012-635               | Pfosten  | BP 2011:137 | 8.-9. Jh.   |
| 2012-762               | Oberfläche   | BP 2011:137 | 8.-9. Jh.   |
| 2012-766               | Grube  | BP 2011:137 | 8.-9. Jh.   |
| 2012-777               | Grube  | BP 2011:137 | 8.-9. Jh.   |
| 2012-778a              | Pfosten  | BP 2011:137 | 8.-9. Jh.   |
| 2012-778b              | Pfosten  | BP 2011:137 | 8.-9. Jh.   |
| 2012-778c              | Pfosten  | BP 2011:137 | 8.-9. Jh.   |
| 2014-26 <sup>11</sup>  | Grabgrube  | BP 2014:7   | 10.-12. Jh. |
| 2014-28 <sup>12</sup>  | Grabgrube  | BP 2014:7   | 10.-12. Jh. |
| 2014-174               | Uferschicht  | BP 2014:101 | 8.-12. Jh.  |
| 2014-203               | Pfostengrube   | BP 2014:101 | 8.-12. Jh.  |
| 2014-221 <sup>13</sup> | Bestattung, männlich, erwachsen                          | BP 2014:101 | 10.-12. Jh. |
| 2014-229               | Grube  | BP 2014:101 | 8.-9. Jh.   |
| 2014-262               | Pfostengrube   | BP 2014:101 | 8.-12. Jh.  |
| 2014-270               | Pfostengrube   | BP 2014:101 | 8.-12. Jh.  |
| 2014-273               | Pfostengrube   | BP 2014:101 | 8.-12. Jh.  |
| 2014-274               | Pfostengrube   | BP 2014:101 | 8.-12. Jh.  |
| 2014-287               | Bestattung, weiblich, adult (25-30 J.)                   | BP 2014:101 | 10.-12. Jh. |
| 2014-301               | Grube  | BP 2014:101 | 8.-9. Jh.   |
| 2014-303               | Grube  | BP 2014:101 | 8.-9. Jh.   |
| 2014-306               | Grube  | BP 2014:101 | 8.-9. Jh.   |
| 2014-311               | Bestattung, weiblich, matur (45-49 J.)                   | BP 2014:101 | 10.-12. Jh. |
| 2014-311a              | Grube über Grab  | BP 2014:101 | 10.-12. Jh. |
| 2014-314               | Bestattung, weiblich, adult (24-35 J.),<br>Eisenschnalle | BP 2014:101 | 10.-12. Jh. |
| 2014-320               | Bestattung, männlich, matur (51-60 J.)                   | BP 2014:101 | 10.-12. Jh. |

<sup>11</sup> Entspricht vmtl. 1964-GrabE.

<sup>12</sup> Entspricht vmtl. 1964-GrabC.

<sup>13</sup> Die Skelette der Bestattungen der Maßnahme BP 2014:101 wurden von B. Jungklaus anthropologisch begutachtet. Eine tabellarische Zusammenfassung der Ergebnisse liegt vor.

| <b>Befund-Nr.</b> | <b>Befunddeutung</b>   | <b>Grabung</b> | <b>Datierung</b> |
|-------------------|--|----------------|------------------|
| 2014-322          | Bestattung, weiblich, matur (47-55 J.), Gefäßbeigabe         | BP 2014:101    | 10.-12. Jh.      |
| 2014-324          | Bestattung, juvenil, männlich (14-18 J.), Finger-ringbeigabe | BP 2014:101    | 10.-12. Jh.      |
| 2014-326a         | Pfostengrube, ggf. Grabmarkierung                            | BP 2014:101    | 10.-12. Jh.      |
| 2014-326b         | Pfostengrube, ggf. Grabmarkierung                            | BP 2014:101    | 10.-12. Jh.      |
| 2014-349a         | Bestattung, männlich, matur-senil (55-63 J.)                 | BP 2014:101    | 10.-12. Jh.      |
| 2014-349b         | Bestattung, männlich, matur (45-56 J.)                       | BP 2014:101    | 10.-12. Jh.      |
| 2014-350          | Bestattung, männlich, matur (52-59 J.)                       | BP 2014:101    | 10.-12. Jh.      |
| 2014-351          | Bestattung, weiblich, adult-matur (30-50 J.)                 | BP 2014:101    | 10.-12. Jh.      |
| 2014-352          | Bestattung, infans I (1,5-2,5 J.)                            | BP 2014:101    | 10.-12. Jh.      |
| 2014-353          | Oberflächenschicht   | BP 2014:101    | 8.-9. Jh.        |
| 2014-354          | Grube  | BP 2014:101    | 8.-9. Jh.        |
| 2014-357          | Oberflächenschicht   | BP 2014:101    | 10.-12. Jh.      |
| 2014-358          | Feuerstelle  | BP 2014:101    | 10.-12. Jh.      |
| 2014-362          | Bestattung, männlich, matur (40-49 J.), Gefäßbeigabe         | BP 2014:101    | 10.-12. Jh.      |
| 2014-364          | Grube oder Grabgrube   | BP 2014:101    | 8.-12. Jh.       |
| 2014-365          | Bestattung, männlich, matur (50-62 J.)                       | BP 2014:101    | 10.-12. Jh.      |
| 2014-367          | Grube mit vielen Steinen                                     | BP 2014:101    | 8.-9. Jh.        |
| 2014-368          | Grube  | BP 2014:101    | 8.-9. Jh.        |
| 2014-369          | Bestattung, weiblich, juvenil (18-22 J.)                     | BP 2014:101    | 10.-12. Jh.      |
| 2014-370          | Grubenhaus?  | BP 2014:101    | 8.-9. Jh.        |
| 2014-371          | Bestattung, männlich, matur (40-60 J.)                       | BP 2014:101    | 10.-12. Jh.      |
| 2014-372          | Bestattung, männlich, matur (40-45 J.)                       | BP 2014:101    | 10.-12. Jh.      |
| 2014-374          | Grube  | BP 2014:101    | 8.-9. Jh.        |
| 2014-375          | Grubenhaus?  | BP 2014:101    | 8.-9. Jh.        |
| 2014-375a         | Oberfläche   | BP 2014:101    | 8.-9. Jh.        |
| 2014-376          | Grube  | BP 2014:101    | 8.-9. Jh.        |
| 2014-377          | Bestattung, weiblich, adult (23-40 J.)                       | BP 2014:101    | 10.-12. Jh.      |
| 2014-379          | Bestattung/Grabgrube   | BP 2014:101    | 10.-12. Jh.      |
| 2014-380          | Bestattung/Grabgrube   | BP 2014:101    | 10.-12. Jh.      |
| 2014-381          | Bestattung, infans I (1,5-2 J.)                              | BP 2014:101    | 10.-12. Jh.      |
| 2014-382          | Bestattung, neonatus   | BP 2014:101    | 10.-12. Jh.      |
| 2014-383          | Bestattung, männlich, erwachsen                              | BP 2014:101    | 10.-12. Jh.      |
| 2014-389          | Grubenhaus   | BP 2014:101    | 8.-9. Jh.        |
| 2014-390          | Bestattung, männlich, matur (48-59 J.)                       | BP 2014:101    | 10.-12. Jh.      |
| 2014-391          | Pfostengrube   | BP 2014:101    | 8.-9. Jh.        |
| 2014-397          | Bestattung, Geschlecht unklar, erwachsen                     | BP 2014:101    | 10.-12. Jh.      |
| 2014-399          | Bestattung, infans II, weiblich (6-7 J.)                     | BP 2014:101    | 10.-12. Jh.      |

| <b>Befund-Nr.</b> | <b>Befunddeutung</b>                                 | <b>Grabung</b> | <b>Datierung</b> |
|-------------------|--|----------------|------------------|
| 2014-399a         | Grube  | BP 2014:101    | 8.-12. Jh.       |
| 2014-414          | Pfostengrube   | BP 2014:101    | 8.-9. Jh.        |
| 2014-420a         | Bestattung, weiblich, matur (40-45 J.), Augenperle   | BP 2014:101    | 10.-12. Jh.      |
| 2014-420b         | Bestattung, weiblich, matur (41-53 J.)               | BP 2014:101    | 10.-12. Jh.      |
| 2014-424          | Bestattung, weiblich, matur (43-50 J.)               | BP 2014:101    | 10.-12. Jh.      |
| 2014-428          | Bestattung, Geschlecht unklar, erwachsen             | BP 2014:101    | 10.-12. Jh.      |
| 2014-429          | Bestattung, Infans I (1,5-2,5 J.)                    | BP 2014:101    | 10.-12. Jh.      |
| 2014-430          | Bestattung, männlich, adult (35-39 J.)               | BP 2014:101    | 10.-12. Jh.      |
| 2014-433          | Pfostengrube   | BP 2014:101    | 8.-9. Jh.        |
| 2014-434          | Bestattung, neonatus                                 | BP 2014:101    | 10.-12. Jh.      |
| 2014-435          | Bestattung, weiblich, adult-matur (35-47 J.)         | BP 2014:101    | 10.-12. Jh.      |
| 2014-436          | Pfostengrube   | BP 2014:101    | 8.-9. Jh.        |
| 2014-437          | Pfostengrube   | BP 2014:101    | 8.-9. Jh.        |
| 2014-438          | Grubenhaus   | BP 2014:101    | 8.-9. Jh.        |
| 2014-439          | Bestattung, männlich, senil (63-73 J.)               | BP 2014:101    | 10.-12. Jh.      |
| 2014-440          | Bestattung, neonatus                                 | BP 2014:101    | 10.-12. Jh.      |
| 2014-441          | Abfallgrube  | BP 2014:101    | 8.-9. Jh.        |
| 2014-442          | Kleine Grube   | BP 2014:101    | 8.-9. Jh.        |
| 2014-443          | Grube  | BP 2014:101    | 8.-9. Jh.        |
| 2014-444          | Grube  | BP 2014:101    | 8.-9. Jh.        |
| 2014-445          | Grubenhaus   | BP 2014:101    | 8.-9. Jh.        |
| 2014-446          | Pfostengrube   | BP 2014:101    | 8.-9. Jh.        |
| 2014-452          | Pfostengrube   | BP 2014:101    | 8.-9. Jh.        |
| 2014-453          | Bestattung, infans I (1,5-2 J.)                      | BP 2014:101    | 10.-12. Jh.      |
| 2014-457a         | Pfostengrube   | BP 2014:101    | 8.-9. Jh.        |
| 2014-457b         | Pfostengrube   | BP 2014:101    | 8.-9. Jh.        |
| 2014-457c         | Pfostengrube   | BP 2014:101    | 8.-9. Jh.        |
| 2014-457d         | Pfostengrube   | BP 2014:101    | 8.-9. Jh.        |
| 2014-457e         | Pfostengrube   | BP 2014:101    | 8.-9. Jh.        |
| 2014-461          | Bestattung, männlich, adult (33-40 J.), Gefäßbeigabe | BP 2014:101    | 10.-12. Jh.      |
| 2014-462          | Bestattung, Frühgeburt                               | BP 2014:101    | 10.-12. Jh.      |
| 2014-463          | Grube  | BP 2014:101    | 8.-9. Jh.        |
| 2014-464          | Grube  | BP 2014:101    | 8.-9. Jh.        |
| 2014-465          | Grube  | BP 2014:101    | 8.-9. Jh.        |
| 2014-466a         | Pfostengrube   | BP 2014:101    | 8.-9. Jh.        |
| 2014-466b         | Pfostengrube   | BP 2014:101    | 8.-9. Jh.        |
| 2014-472          | Pfostengrube   | BP 2014:101    | 8.-9. Jh.        |
| 2014-473          | Pfostengrube   | BP 2014:101    | 8.-9. Jh.        |
| 2014-474          | Grube  | BP 2014:101    | 8.-9. Jh.        |



| <b>Befund-Nr.</b> | <b>Befunddeutung</b>                                    | <b>Grabung</b> | <b>Datierung</b> |
|-------------------|---|----------------|------------------|
| 2014-482          | Bestattung, neonatus                                    | BP 2014:101    | 10.-12. Jh.      |
| 2014-484          | Pfostengrube  | BP 2014:101    | 8.-9. Jh.        |
| 2014-498          | Grube   | BP 2014:101    | 8.-12. Jh.       |
| 2014-621          | Uferschicht/Oberfläche                                  | BP 2014:101    | 8.-12. Jh.       |
| 2014-627          | Grube   | BP 2014:101    | 8.-12. Jh.       |
| 2014-628          | Pfostenreihe  | BP 2014:101    | 8.-12. Jh.       |
| 2014-645          | Bestattung, männlich, adult-matur (36-46 J.)            | BP 2014:101    | 10.-12. Jh.      |
| 2014-646a         | Pfostengrube  | BP 2014:101    | 8.-9. Jh.        |
| 2014-646b         | Pfostengrube  | BP 2014:101    | 8.-9. Jh.        |
| 2014-646c         | Pfostengrube  | BP 2014:101    | 8.-9. Jh.        |
| 2014-646d         | Pfostengrube  | BP 2014:101    | 8.-9. Jh.        |
| 2014-646e         | Pfostengrube  | BP 2014:101    | 8.-9. Jh.        |
| 2014-646f         | Pfostengrube  | BP 2014:101    | 8.-9. Jh.        |
| 2014-646g         | Pfostengrube  | BP 2014:101    | 8.-9. Jh.        |
| 2014-650          | Bestattung, Geschlecht unbestimmt, juvenil (16-20 J.)   | BP 2014:101    | 10.-12. Jh.      |
| 2014-652          | Bestattung, männlich, infans II (6-8 J.)                | BP 2014:101    | 10.-12. Jh.      |
| 2014-655          | Bestattung, Geschlecht unklar, erwachsen                | BP 2014:101    | 10.-12. Jh.      |
| 2014-656          | Pfostengrube  | BP 2014:101    | 8.-9. Jh.        |
| 2014-660          | Bestattung, männlich, matur (45-60 J.), Messerbeigabe   | BP 2014:101    | 10.-12. Jh.      |
| 2014-661          | Abfallgrube   | BP 2014:101    | 8.-9. Jh.        |
| 2014-663          | gehört zu Bef. 675                                      | BP 2014:101    | 8.-9. Jh.        |
| 2014-668          | Bestattung, Geschlecht unbestimmt, erwachsen            | BP 2014:101    | 10.-12. Jh.      |
| 2014-670          | Bestattung, stark vergangen                             | BP 2014:101    | 10.-12. Jh.      |
| 2014-674          | Bestattung, weiblich, adult (25-35 J.)                  | BP 2014:101    | 10.-12. Jh.      |
| 2014-675          | Grubenhaus  | BP 2014:101    | 8.-9. Jh.        |
| 2014-676          | Bestattung, Geschlecht unbestimmt, infans II (10-12 J.) | BP 2014:101    | 10.-12. Jh.      |
| 2014-701          | Bestattung, Geschlecht unbestimmt, adult (20-30 J.)     | BP 2014:101    | 10.-12. Jh.      |
| 2014-704          | Pfostengrube  | BP 2014:101    | 8.-9. Jh.        |
| 2014-767          | Grube/Grabgrube   | BP 2014:101    | 8.-12. Jh.       |
| 2016-4            | Ackerhumus  | BP 2016:41     | 11.-12. Jh.      |
| 2016-5            | Oberfläche  | BP 2016:41     | 11. Jh.          |
| 2016-7            | Grube   | BP 2016:41     | 8.-9. Jh.        |
| 2016-8            | Pfostengrube  | BP 2016:41     | 8.-12. Jh.       |
| 2016-14           | Schicht/Aufwehung                                       | BP 2016:41     | 8.-12. Jh.       |
| 2016-15           | Oberfläche  | BP 2016:41     | 8.-9. Jh.        |
| 2016-17           | Große eckige Grube                                      | BP 2016:41     | 8.-9. Jh.        |
| 2016-18           | Flache Grube  | BP 2016:41     | 8.-12. Jh.       |

| <b>Befund-Nr.</b> | <b>Befunddeutung</b>      | <b>Grabung</b> | <b>Datierung</b> |
|-------------------|---------------------------|----------------|------------------|
| 2016-20           | Oberfläche                | BP 2016:41     | 8.-9. Jh.        |
| 2016-21           | Grubenrest                | BP 2016:41     | 8.-12. Jh.       |
| 2016-24           | Grubenrest                | BP 2016:41     | 8.-9. Jh.        |
| 2016-25           | Oberfläche (Friedhof?)    | BP 2016:41     | 10.-12. Jh.      |
| 2016-33           | Oberfläche (Friedhof?)    | BP 2016:41     | 10.-12. Jh.      |
| 2016-34           | Oberfläche                | BP 2016:41     | 8.-10. Jh.       |
| 2016-35           | Oberfläche                | BP 2016:41     | 8.-9. Jh.        |
| 2016-38           | Grube                     | BP 2016:41     | 8.-9. Jh.        |
| 2016-40           | Oberfläche                | BP 2016:41     | 11.-12. Jh.      |
| 2016-41           | Oberfläche                | BP 2016:41     | 8.-9. Jh.        |
| 2016-43           | Pfostengrube              | BP 2016:41     | 8.-12. Jh.       |
| 2016-44           | HK/Brandlehmkonzentration | BP 2014:41     | 8.-12. Jh.       |
| 2016-46           | Grubenhaus                | BP 2016:41     | 8.-9. Jh.        |
| 2016-48           | Grube                     | BP 2016:41     | 8.-9. Jh.        |
| 2016-52           | Grubenhaus                | BP 2016:41     | 8.-9. Jh.        |
| 2016-53           | Große eckige Grube        | BP 2016:41     | 8.-9. Jh.        |
| 2016-55           | Pfostengrube              | BP 2016:41     | 8.-9. Jh.        |
| 2016-86           | Oberfläche                | BP 2016:41     | 8.-9. Jh.        |
| 2016-87           | Oberfläche                | BP 2016:41     | 10.-11. Jh.      |
| 2016-96           | Grubenhaus                | BP 2016:41     | 8.-9. Jh.        |
| 2016-98           | Grube oder Grabgrube      | BP 2016:41     | 10.-11. Jh.      |
| 2016-101          | Graben oder Grube         | BP 2016:41     | 8.-12. Jh.       |
| 2016-103          | Grube                     | BP 2016:41     | 8.-9. Jh.        |
| 2016-105          | Grubenhaus                | BP 2016:41     | 8.-9. Jh.        |
| 2016-108          | Bestattung, infans I      | BP 2016:41     | 10.-12. Jh.      |
| 2016-110          | Grabgrube?                | BP 2016:41     | 10.-12. Jh.      |
| 2016-110a         | Grube                     | BP 2016:41     | 8.-12. Jh.       |
| 2016-111          | Oberfläche                | BP 2016:41     | 10.-12. Jh.      |

### 3. Katalog

#### Befunde der „Erkundungsphase“ von 1157-1197 (Phase 1)

##### Bef. 2002-468/604/625 und 2004-955 (Ackerhumus, Wendepflugspuren)

Grabung ZTF 2001:BG/84/6 und ZTF 2001:BG/84/14

Beschr.: Linear verlaufende von Westnordwest nach Ost-südost führende Pflugspuren, z. T. mit Anzeichen von gerissenen und gewendeten Erdschollen. Einige Spuren verliefen auch diese von Norden nach Süden kreuzend. Der Humus bestand aus leicht humosem Sand.

Maße: Lage der Spuren bei ca. 30,90 m NHN. Fläche: ca. 65 m<sup>2</sup>; MP Koord.: 368044.99/5806828.73.

Funde: SK-Nr. 2002:1661/442 (2 MS urg.; 2 MS slaw.).

*Funde: Tafel III c, f-g*

##### Bef. 2004-350; 2006-421/569/1797/1798/1910/1921/2343<sup>14</sup> (Ackerhumus mit gekreuzten Pflugspuren)

Grabung: ZTF 2004:BG/84/14 u. ZTF:2006/112

Beschr.: Schicht aus homogenem, hellgrauem, leicht humosem Sand mit gekreuzten Pflugfurchen an der Unterkante; oft nicht von der Parzellen-Gartenerde Bef. 2006-420 zu unterscheiden. Diese wies jedoch an der Unterkante Spatenstiche auf. Die Pflugspuren waren gekreuzt, so wie die älteren, slawischen Spuren, aber etwas breiter und schärfer konturiert. Der Ackerhumus von Bef. 2006-421 wies zudem einen höheren Sandanteil auf als der slawische Ackerhumus (Bef. 2006-167).

Maße: Die Pflugspuren traten nur sporadisch auf, wo sie z. B. durch die Lage in einer Geländemulde nicht von jüngeren Befunden überprägt wurden. Die größte zusammenhängende Fläche von ca. 25 m<sup>2</sup> befand sich unter der Straße zu den Töpfereien (Fl. 30/32, Bef. 2006-1842b). Das Areal mit den Spuren von Bef. 2006-421 in den Flächen 9 und 10 war etwa 20 m<sup>2</sup> groß. Die Pflugspuren traten auf einer Höhe von 31,15 m NHN hervor.

Funde: SK-Nr. 2004:311/243 (1 MS, HGW); /244 (1 BAS, slaw.); 2006:1061/153/66 (1 RS neol.; 18 MS und Splitter, neol.; 1 MS mit Rollrädchenzier, RKZ; 1 MS HGW); SK-Nr. 2006:1061/153/69 (1 RS neol.; 3 MS neol.; 3 MS HGW); SK-Nr. 2006:1061/153/70 (5 MS und Splitter

neol.; 1 RS RKZ?; 1 RS HGW); SK-Nr. 2006:1061/153/71 (1 MS neol.; 1 Abschlag steinz.; 1 Tierknochenfr.); SK-Nr. 2006:1061/197 (4 MS neol.; 3 RS HGW; 2 MS HGW; 1 Griffknubbe HGW; 1 Eisennagel; 5 Tierknochenfr.; 2 Fischschuppen).

*Tafel 2 a-b*

##### Bef. 2006-139 (Vorratsgrube)

Grabung: ZTF:2006/112

Beschr.: Im Planum ovale Verfärbung aus humos meliertem Sand, an einem Randabschnitt Reste einer organischen Verkleidung; im Schnitt steilwandig, etwas überhängig, ebene Sohle, zylindrische Form, von Bef. 2006-97 überlagert; mit hellem Sand und diagonal führenden, feinen Humusbändern verfüllt.

Maße: Dm.: 102 cm, Tiefe von 29,77 bis 31,27 m NHN. MP Koord.: 368050.49/5806749.15.

Funde: SK-Nr. 2006:1061/62 (1 MS, neol.).

##### Bef. 2006-167a/1428 (Tiefe Furche, Absteckgräbchen?)

Grabung: ZTF:2006/112

Beschr.: Furchenförmige lineare Eingrabung, von Nordnordwesten nach Südsüdosten reichend, schneidet in Bef. 2006-167 ein, gefüllt mit schwach humosem Sand. Im Schnitt nicht spitz zulaufend, sondern mit ebenem Boden. Bildet mit Bef. 2006-167b und 2006-167c ein System.

Maße: bis ca. 8 cm breit und bis ca. 18 cm tief. erhaltene Länge (mit Unterbrechungen): 15,86 m. Lage: 368042.64/5806773.84 bis 5806758.21.

Funde: -

##### Bef. 2006-167b (Tiefe Furche, Absteckgräbchen?)

Grabung: ZTF:2006/112

Beschr.: Furchenförmige lineare Eingrabung, von Westen nach Osten reichend, schneidet in Bef. 2006-167 ein, wird von Bef. 2006-451 überlagert. Gefüllt mit schwach humosem Sand. Im Schnitt nicht spitz zulaufend, sondern mit ebenem Boden. Bildet mit Bef. 2006-167a und 2006-167c ein System. Rechtwinklig auf Bef. 2006-167a zulaufend, endete aber 20 cm davor. Abstand zu Bef. 2006-167c: 8,24 m.

<sup>14</sup> Die Pflugspuren wurden bei der Maßnahme ZTF 2006:112 z. T. auch als Bef. 2006-420 aufgenommen.

Maße: Bis ca. 8 cm breit und bis ca. 18 cm tief. Erhaltene Länge 91 cm. Lage: 368045.76/5806758.85 bis 368046.64/5806759.06.

Funde: -

#### **Bef. 2006-167c (Tiefe Furche, Absteckgräbchen?)**

Grabung: ZTF:2006/112

Beschr.: Furchenförmige lineare Eingrabung, von Westen nach Osten reichend, schneidet in Bef. 2006-167 ein, gefüllt mit schwach humosem Sand. Im Schnitt nicht spitz zulaufend, sondern mit ebenem Boden. Bildet mit Bef. 2006-167a und 2006-167b ein System. Rechtwinklig auf Bef. 2006-167a zulaufend, endete aber 20 cm davor. Abstand zu Bef. 2006-167b: 8,24 m.

Maße: Bis ca. 8 cm breit und ca. 18 cm tief. Erhaltene Länge: 4,05 m. Lage: 368044.42/5806766.98 bis 368048.36/5806767.52.

Funde: -

*Tafel 2 c-d*  
*Funde: Tafel III a-b*

#### **Bef. 2006-249 (Vorratsgrube)**

Grabung: ZTF:2006/112

Beschr.: Im Planum Ausschnitt runde Form, verfüllt mit kräftig braunem humosem Sand mit hellen größeren Sandflecken; im Zentrum dunkelbraune ringförmige Verfärbung; im Schnitt annähernd zylindrische Form. Die Grubenwände sind steil, aber leicht bauchig. Ebene Grubensohle. Oben von Bef. 2006-147 gekappt; Obere Füllung: Humus, sandig-humos, sandig, in Schollen eingebracht). Es handelt sich um wenig durchmischte Schollen der alten Geländeoberfläche. Untere Füllung: Umgelagerter Sand mit humosen Schlieren und holzigen Resten, die diagonal durch die Grube verlaufen. Am Boden feine Schicht aus Holzmulm. Störung durch modernen Leitungsgraben im Westen, im Osten durch Bef. 2006-28b.

Maße: Dm. 130 cm, Tiefe von 29,63 bis 30,93 m NHN. MP Koord.: 368057.38/5806750.54.

Funde: SK-Nr. 2006:1061/97 (3 MS neol./urgeschichtlich; 1 RS spätsl.; 1 RS u. 4 MS HGW; 2 St. Silex, steinzeitlich; 1 St. Quarzit, evtl. von einem Mahlstein; 2 Tierknochenfr.).

*Tafel 2 e-f*

#### **Bef. 2006-262 (Grube?)**

Grabung: ZTF:2006/112

Beschr.: Im Planum hell-sandig, grau gefleckt, mit dunklerem Zentrum (?), etwa halbkreisförmig erhalten (Störung im Westen durch Bef. 2006-101, schneidet Bef. 2006-263 (Befundcharakter aufgrund der schlechten Erhaltung unklar); im Schnitt senkrechte Grubenwände, aber unebener Grubenboden; Verfüllung aus humosem Sand mit hellen Sandeinlagerungen. Diffusion der Gruben- und Schichtgrenzen durch Nähe zu den Wurzeln aus der Pflanzengrube Bef. 2006-101. Datierung in das 12. Jh. unsicher.

Maße: Dm.: 99 cm, Tiefe: von 30,75 bis 31,25 m NHN. MP Koord.: 368049.19/5806750.68.

Funde: -

*Tafel 2 g-h*

#### **Bef. 2006-306 (Grube)**

Grabung: ZTF:2006/112

Beschr.: Im Planum kreisförmige Verfärbung aus hellbraunem Sand, von Bef. 2006-104 a im Westen hälftig geschnitten; im Schnitt nur die Sohle erhalten, an der Seite pfostenlochartiger Fortsatz; sandig-humose Verfüllung mit einigen dunkleren Flecken.

Maße: Dm.: 61 cm, Tiefe von 30,64 bis 30,81 m NHN. MP Koord.: 368048.06/5806751.41.

Funde: -

*Tafel 2 i*

#### **Bef. 2006-311 (Grube)**

Grabung: ZTF:2006/112

Beschr.: Im Planum etwa kreisförmig, von Bef. 2006-157 überdeckt; im Schnitt nicht getroffen; gemischte bzw. grob gefleckte Verfüllung aus Humus und weißem Sand. Wird im Osten durch Bef. 2006-159 geschnitten. Im angelegten Profil (St. 222) ist eher Bef. 2006-159 randlich geschnitten. Der Drehmühlenstein gehört vmtl. eher zu Bef. 2006-159.

Maße: Dm. 50 cm, Tiefe: 30,96 m NHN. UK nicht gemessen. MP Koord.: 368061.74/5806759.89

Funde: SK-Nr. 2006:1061/118 (3 MS, HGW; 1 Silexklinge, neol.; 1 halber Drehmühlenstein aus Porphyrit (?), Dm. 28,5 cm).

*Tafel 3 a-b**Funde: Tafel III d u 122 b***Bef. 2006-361 (Vorratsgrube)**

Grabung: ZTF:2006/112, Fläche 5

Beschr.: Im Planum kreisrunde Eintiefung. Im Schnitt steilschräge, etwas unregelmäßige Grubenwände und leicht gerundete Sohle; Füllung unten: Sehr dünne humos-holzige Schicht auf dem Grubenboden; Füllung oben: Überwiegend heller Sand mit humosen Schichten und Einlagerungen. Dabei handelt es sich um Erdschollen aus der alten Geländeoberfläche und umgelagerten anstehenden Sand. Sie sind fast waagrecht in der Grubenfüllung orientiert.

Maße: Dm.: 148 cm, Tiefe von 30,41 bis 30,91 m NHN. MP Koord.: 368050.26/5806751.75.

Funde: SK-Nr. 2006:1061/130 (1 RS neol.; 14 Fr. eines Gefäßes mit Gurtfurchen, spätsl.; 1 MS slaw.).

*Tafel 3 c-d***Bef. 2006-1065 (Vorratsgrube)**

Grabung: ZTF:2006/112

Beschr.: Im Planum runde Verfärbung, von Bef. 2006-970 geschnitten; auch sonst stark gestört, nur noch etwa ein Viertel im Norden erhalten. Im Schnitt steile Grubenwände, runder Grubenboden; Verfüllung mit humosen bis sandigen Erdschollen, abgestochen von der alten Geländeoberfläche, dadurch stark und grob gefleckt.

Maße: Dm.: 105 cm, Tiefe: von 29,92 bis 30,50 m NHN, MP Koord.: 368034.84/5806747.71.

Funde: SK 2006:1061/352 (2 MS, eine davon mit Gurtfurchen, spätsl.).

**Bef. 2006-1216 (Tiefe Furche, Absteckgräbchen?)**

Grabung: ZTF:2006/112

Beschr.: Im Planum von Nordnordwest nach Südsüdost orientiert, von Bef. 2006-1219 geschnitten; im Schnitt schmal aber vergleichsweise tief; hellgrau sandig verfüllt; Bef. 2006-420 überdeckte den Befund. Verließ genau parallel zu Bef. 2006-167a /1428 – im Abstand von 22,1 m.

Maße: Ca. 8 cm breit und 18 cm tief. Erhaltene Länge: 4,9 m. Koord. Lage: 368063.57/5806782.31 bis 368063.57/ 5806777.49.

Funde: -

*Tafel 3 e-; 119 af**Funde: Tafel III m u. 122 a***Bef. 2006-3184 (Vorratsgrube)**

Grabung: ZTF:2006/112

Beschr.: Im obersten Planum stark von alten Baggerspuren verzerrt, unregelmäßig (St. 5411). Im Grundriss runde Verfärbung; im Schnitt beutelförmig mit flacher, nur leicht gerundeter Sohle; Die Grubenwände sind z. T. übersteil. Zweigeteilte Füllung: oben homogener humoser Sand, braun, wohl nachgerutschte Oberflächenschicht; unten in der Mitte humos mit Holzkohleanteil und Funden (Reste eines organischen Grubeneinbaus?); an den Seiten humoser brauner Sand, fein waagrecht abwechselnd mit Sand geschichtet.

Maße: Dm.: (bei 30,40 m NHN) 101 cm; Tiefe: von 29,87 m NHN bis 30,58 m NHN; MP Koord.: 368012.43/5806713.25.

Funde: SK-Nr. 2006:1061/1162 (5 MS neol.; 1 Griffknubbe neol.; 8 MS urg.; 6 MS mit Gurtfurchen, eine auch mit plast. Leiste spätsl.; 4 MS slaw.; 1 BAS slaw.; 19 MS HGW, von einem dünnwandigen Kugeltopf mit grober Quarzgrusmagerung; 9 MS frühe Kugeltopfw.; 1 RS rötl. IW; 1 Silexklinge u. 1 Abschlag steinz.; 2 Tierknochenfr.).

*Tafel 3 g-h***Bef. 2006-3191 (Vorratsgrube)**

Grabung: ZTF:2006/112

Beschr.: Im Planum rund, aber etwas durch Baggerspuren verzerrt. Im Schnitt mit fast senkrechten Grubenwänden und ebener Sohle. Das Füllsediment ist stark streifig meliert, sandig-humose bis sandig.

Maße: Dm.: 95 cm; Tiefe: von 30,15 bis 30,45 m NHN; MP Koord.: 368006.36/5806712.21.

Funde: SK-Nr. 2006:1061/1166 (3 MS urg.; 6 MS HGW; 1 Abschlag steinz.).

*Tafel 4 a-b**Funde: Tafel III i-j, o-p***Bef. 2006-3196 (Vorratsgrube)**

Grabung: ZTF:2006/112

Beschr.: Im Planum gerundet-fransige Verfärbung, oberflächlich etwas verzogen. Im Norden am Rand etwas modern gestört. Im Schnitt unregelmäßig, steile Grubenwände, etwas geneigter unregelmäßiger Grubenboden. In der Mitte evtl. Reste eines ehemals

organogenen Einbaus erkennbar. Sonstige Füllung: graubrauner Humus bis Sand, stark meliert.

Maße: Dm.: etwa 90 cm; Tiefe: von 30,23 m NHN bis 30,51 m NHN. MP Koord.: 368007.93/5806718.30.

Funde: SK-Nr. 2006:1061/1167 (4 RS HGW; 18 MS HGW; 1 MS braune IW; 1 Eisenteil; 1 Abspliss steinz.).

*Tafel 4 c-d*

*Funde: Tafel III h u. k*

#### **Bef. 2006-3212 (Grube)**

Grabung: ZTF:2006/112

Beschr.: Im Planum runde Verfärbung, im Westen zur Hälfte durch Suchschnitt von R. Hoffmann gestört (Suchgraben IV, 1950/1951); im Schnitt mit geradem, leicht unregelmäßigem Boden, wenig erhalten; mit grauem sandigem Humus verfüllt.

Maße: Dm.: etwa 60 cm; Tiefe: von 30,09 m NHN bis 30,40 m NHN reichend; MP Koord.: 368023.13/5806725.98.

Funde: SK-Nr. 2006:1061/1172 (1 MS urg.; 1 RS von Schale EZ; 2 RS HGW; 22 MS HGW; 2 Tierknochenfr.).

*Tafel 4 e-f*

*Funde: Tafel III l*

#### **Bef. 2006-3213 (Vorratsgrube)**

Grabung: ZTF:2006/112

Beschr.: Im Pl. St. 5476 (Höhe C-Hor.) rundlich, durch Suchschnitt von R. Hoffmann gestört (Suchgraben IV, 1950/1951) gestört; im Schnitt mit leicht gerundetem Grubenboden, modern gekappt; als Verfüllung dunkel braungrauer Humus mit etwas Holzkohle, Erdschollen von der alten Geländeoberfläche.

Maße: Dm.: (bei 30,49 m NHN) 114 cm; Tiefe: von 30,38 m NHN bis 30,58 m NHN. MP Koord.: 368023.58/5806723.85.

Funde: SK-Nr. 2006:1061/1173 (4 MS neol.; 1 RS HGW; 3 MS HGW; 7 Tierknochenfr.).

*Tafel 4 g-h*

*Funde: Tafel III r*

#### **Bef. 2006-3229 (Vorratsgrube)**

Grabung: ZTF:2006/112

Beschr.: Im Planum runde Verfärbung, im südlichen Randbereich etwas modern gestört; im Schnitt nur noch der untere Rest erhalten, leicht gerundeter Grubenboden; hell bis mittelbraun sandig-humose

Verfüllung, schollenartig gemischt mit sandigeren Teilen. In der Füllung befanden sich Erdstücke der alten Geländeoberfläche.

Maße: Dm.: 131 cm; Tiefe von 30,22 bis 30,55 m NHN. MP Koord.: 368024.14/5806722.25.

Funde: SK-Nr. 2006:1061/1182 (1 MS urg.; 2 RS von frühen Kugeltöpfen; 3 MS HGW; 1 Teil eines hohlen Reifs aus Buntmetall, vermutl. Bronze, Schläfenring, spätsl., Dm. ca. 5,5 cm).

*Tafel 4 i-j*

*Funde: Tafel III n u. q*

#### **Bef. 2006-3231 (Vorratsgrube)**

Grabung: ZTF:2006/112

Beschr.: Im Planum runde Verfärbung, im Norden jedoch oberflächlich etwas gestört; im Schnitt mit leicht gerundetem Boden; dunkelgraubraune Verfüllung ähnlich wie Bef. 2006-3229, schollenartig gemischt mit sandigeren Teilen; In der Füllung befanden sich Erdstücke der alten Geländeoberfläche.

Maße: Dm.: etwa 125 cm auf Höhe 30,48 m NHN; Tiefe von 30,26 m NHN bis 30,58 m NHN. MP Koord.: 368025.68/5806720.06.

Funde: SK-Nr. 2006:1061/1184 (34 MS neol.; 2 RS HGW; 20 MS HGW; 1 Spinnwirtel, doppelkonische, leicht gerundete Form, HGW; 3 Tierknochenfr.).

## Befunde der Stadtgründungsphase von 1197 bis ca. 1265 (Phase 2)

### Brunnen:

*Tafel 5 a-c*

#### Bef. 2002-354/355 (Holzkastenbrunnen)

Grabung: ZTF:2001:BG/84/6

Beschr.: Im Planum (bei 30,68 m NHN) große, fast runde Baugrube; die sich im Schnitt trichterförmig verengte Baugrube, hauptsächlich sandig verfüllt mit kleinen sandig-humosen Linsen; auch mit einigen größeren sandig-humosen Bereichen. Zentral lag der stark vergangene Brunnenkasten aus Eichenholz. Die Holzerhaltung verbesserte sich in Richtung des vorhandenen Grundwassers. Das Objekt wurde bis in eine maximale Tiefe von ca. 29,60 dokumentiert; in dieser Tiefe beginnt die Erhaltung von stabilem Holz. Unterhalb der Grundwasserlinie kam es zu Wassereinbrüchen. Innere Brunnenverfüllung stark humos und etwas organogen, zunehmend im Bereich des Grundwassers. Kastenkonstruktion: Vier Eckpfosten, Orientierung von Nordwesten nach Südosten; dahinter bis zu 37 cm breite Eichenbohlen auf den Längsseiten übereinander stehend, die je eine Wandungsseite bildeten. Die Bretter endeten an einer Seite mit dem Eckpfosten, an der anderen Seite ragten sie bis zu 45 cm über den Eckpfosten hinaus. Auf Höhe des unteren Planums wurden die Oberkanten von senkrecht baugrubenseitig hinter den Hölzern stehenden senkrechten Spaltbohlen (?) sichtbar. Der unterste Konstruktionsaufbau konnte nicht beobachtet werden. Das oberste Brett wies Brandspuren auf.

Maße: Baugrube, maximale Breite 304 cm; Brunnenkasten Innenmaße: 121 x 112 cm. Erhalten von unter 29,6 m NHN bis 30,72 m NHN (UK nicht erreicht). MP Koord.: 368109.25/5806776.37.

Funde: SK-Nr. 2002:1661/295 (Brunnenfüllung: 21 RS HGW; 129 MS HGW und braungraue IW; 2 Henkelfr. HGW; 1 St. Schlacke; 1 flaches, längliches Eisenteil; 3 St. Lehm; 14 Tierknochenfr., darunter ein St. Rothirschgeweih). /296 (Baugrube: 1 MS mit Rille, slaw.; 3 RS HGW; 20 MS HGW; 4 Tierknochenfr.).

Proben: Lab.-Nr. 57587 (1209 WK, Eiche).

*Tafel 5 d-e*

#### Bef. 2004-492 (Holzkastenbrunnen)

Grabung ZTF 2001:BG/84/14

Beschr.: Baugrube oval; Brunnenkasten quadratisch und nordöstlich dezentral in der Baugrube befindlich. Der Brunnen wurde nicht komplett untersucht, der Teil mit dem erhaltenen Holzkasten verblieb in situ. Der Holzkasten aus Eichenholz hatte vier Eckpfosten (rund); baugrubenseitig wurden hinter diese Eckpfosten dicke, waagrecht ausgerichtete Bretter geschoben. Allem Anschein nach gab es keine in die Baugrube hineinragenden Bretterenden, sondern sie schlossen etwa mit den Eckpfosten ab. Es wurde keine Probe zur dendrochronologischen Bestimmung genommen.

Maße: Baugrube (Höhe 30,07 m NHN): 246 x 186 cm; Brunnenkasten Innenmaße: ca. 102 x 91 cm. Erhalten von unter 29,5 m NHN (St. 571) bis 30,95 m NHN (UK nicht erreicht). MP Koord.: 368068.41/5806815.13.

Funde: SK-Nr. 2004:311/337 (Baugrube: 2 RS, HGW; 13 MS, HGW); /338 (Füllung: 2 RS, HGW; 15 MS, HGW; 1 Henkelfr., HGW; 4 Tierknochenfr.).

*Tafel 6 a-b*

#### Bef. 2004-838/882 (Holzkastenbrunnen)

Grabung: ZTF 2004:BG/84/14

Beschr.: Sehr ausladende runde Baugrube, gefüllt mit unterschiedlichen Sedimenten, jedoch vornehmlich sandig; Beimischung aus Lehm, humoser Erde. Dabei handelte es sich um Teile der alten Oberflächenschicht, z. T. recht fein; flockig eingebracht und vermischt. Etwa zentral in der Baugrube lag eine doppelte Kastenkonstruktion aus Eichenholz. Außen saß ein Gerüst aus vier im Querschnitt quadratischen Eckpfosten. Hinter diese waren dicke waagrecht liegende Eichenbohlen gegen die Baugrubenverfüllung gesetzt. Drei der Bohlen ragten an jeweils einer Seite deutlich über die Eckpfosten hinaus (um bis zu 42 cm); bei der Bohle im Westen des Brunnenkastens konnte dies nicht beobachtet werden. Im Inneren saß ein weiterer Kasten mit separaten Eckpfosten (drei waren sichtbar), senkrecht dahinter sitzenden Spaltbohlen. Die inneren Eckpfosten waren durch Querriegel gegeneinander verspannt, das erbrachte eine kleine Sondage an der Südwestecke des inneren Kastens. Dieser fügte sich eng an den äußeren Kasten an. Da keine Grundwasserabsenkung für die weitere Untersuchung zur Verfügung stand, konnte der Brunnen nur bis zur Grundwasserlinie dokumentiert werden. Zwei der waagerechten Bohlen des äußeren Kastens wurden zur dendrochronologischen Untersuchung entnommen. Der Rest verblieb in situ. Die Verfüllung des Brunnenkastens bestand aus humosem, in Wassernähe auch holzhaltigem Sediment, Steinen und Lehm.

Maße: Baugrube Dm.: bis 525 cm; großer Kasten., Innenmaß: 145 x 118 cm; kleiner Kasten, Innenmaß: 97 x 104 cm. Beobachtet zwischen 29,46 m NHN und 31,31 m NHN. MP Koord.: 368091.97/5806820.57.

Funde: SK-Nr. 2004:311/568 (4 RS, HGW; 33 MS, HGW; 3 Henkelfr., HGW, eines mit langen Kerben; 1 MS, Steinzeug, braunrote Glasur; 1 St. Schlacke, 5 Tierknochenfr.); /569 (3 RS, HGW; 2 MS, HGW; 1 Ausguss mit 2 Henkelansätzen, glasierte IW; 1 Eisenhaken; 2 Tierknochenfr.); /570 (1 RS, HGW; 12 MS, HGW; 1 kleiner Buntmetallring, Dm. 1,4 cm, aus gedrehtem vierkantigem Draht; 2 Tierknochenfr.); /571 (1 RS, beigef. IW; 5 MS HGW; 1 MS, beigef. IW); /572 (4 RS, HGW; 8 MS, HGW; 1 kl. Tonkugel).

Proben: Lab.-Nr. 52937 (1218 +/-10); Lab.-Nr. 52938 (1213 WK).

#### Tafel 7 a-c

##### Bef. 2006-471 (Holzkastenbrunnen)

Grabung: ZTF 2006:112

Beschr.: Mit oberflächlich amorpher, weiter unten rechteckiger Baugrube. Diese enthielt einen fast quadratischen Holzkasten, bestehend aus vier vierkantigen Eckpfosten. Als Wandung wurden senkrecht auf Stoß gesetzte Spaltbohlen beobachtet. Die Anfügung an den Eckpfosten erfolgte durch Nut-Feder-Verbindungen. Außerdem wurden die Wandbretter mit Eisennägeln an den Riegeln befestigt. Weiter oben könnte die Wandung auch aus waagrecht gesetzten Brettern bestanden haben, jedoch war die Holzerhaltung dort zu schlecht, um dies mit Gewissheit festzustellen. Wenige Zentimeter vor den Enden der Wandbretter wurden vier Querriegel erfasst, die die Bretter vom Brunneninneren aus an die Baugrubenfüllung drückten. Zur Verwendung kamen Bauhölzer aus mehreren Holzarten. Im dendrochronologischen Gutachten wurden Eiche, Esche, Erle, Hainbuche und Buche ermittelt. Die Füllung der Baugrube bestand überwiegend aus Sand mit einigen humosen Bändern. Die Brunnenfüllung wies einen deutlich humoseren Anteil in den Füllsedimenten auf. Im unteren Teil gab es auch Holzerhaltung. Einige Feldsteine befanden sich im Brunneninneren. Die unterste Füllschicht war hauptsächlich sandig.

Maße: Baugrube 380 x 279 cm; Brunnenkasten innen 104 x 103 cm; erhalten von 28,67 m NHN bis 30,65 m NHN. Sohle bei 28,96 m NHN. MP Koord.: 368078.47/5806777.92.

Funde: SK-Nr. 2006:1061/168 (Füllung: 2 MS, neol.; 8 RS, HGW; 46 MS.; HGW; 1 Henkelfr., HGW; 2 Pokalfüße, HGW, einer rollrädchenverz.; 9

Eisennägel; 3 eiserne Nagelköpfe; 5 gebogene Eisenteile; 1 streifenförmiges Eisenteil 19 Eisenteile; 6 St. Brandlehm; 17 Tierknochen und -fr.; 1 Tierzahn.; Baugrube: 3 RS, HGW; 5 MS, HGW; 1 MS, rot bemalte feine IW, Pingsdorfer Art; 1 Netzsenkerfr., HGW; 1 Stück Brandlehm, glasig versintert).

Proben: Lab.-Nr. 47065 (1216 +/-10; Eiche; Holz 2 – Wandbohle); Lab.-Nr. 47066 (1226, nach; Esche; Holz 23 – Wandbohle); Lab.-Nr. 47067 (dat. nicht; Erle; Holz 31 – Riegelbalken); Lab.-Nr. 47068 (1144, um/nach; Eiche; Holz 35 – Wandbohle); Lab.-Nr. 47069 (dat. nicht; Hainbuche; Holz 15 – Riegelbalken); Lab.-Nr. 47070 (dat. nicht; Eiche; Holz 16 – Riegelbalken). Sedimentproben 2006:1061/SP28-SP30.

Tafel 7 d-f

Funde: Tafel 112 d-g

##### Bef. 2006-1688 (Holzkastenbrunnen)

Grabung: ZTF 2006:112

Beschr.: Der Brunnen lag unterhalb des westlichen Teils des nördlichen Querbaus vom Stadtschloss. Er bestand aus einem rechteckigen Holzkasten mit vier Eckpfosten in einer runden Baugrube. Hinter die Eckpfosten wurden dicke und breite Eichenholzbretter gesetzt, die an einer Seite über die Eckpfosten überstanden. Nahe der Brunnensohle befand sich ein inliegender kleiner, primitiver Kasten, bzw. waagerechte Bretter innerhalb des großen Kastens, die von Pflöcken gestützt werden. Der innere Kasten bestand aus Eichen- und Kiefernholz. Ein an der Südostseite verbautes Wandbrett bestand ebenfalls aus Kiefernholz. Die Ausrichtung der Holzkonstruktion kann als Nordwest-Südost bezeichnet werden. Spannriegel konnten nicht mehr beobachtet werden. Die Baugrube wurde mit hauptsächlich sandigem Sediment verfüllt, durchzogen von einigen sandig-humosen Schlieren. Die Füllung war ebenfalls hauptsächlich sandig im Grundwasserbereich unterbrochen durch eine anmoorig-holzhaltigen Strate. Am Brunnenboden lag der Boden eines (Schöpf-)eimers.

Maße: Baugrube Dm. 229 cm; Innenmaße äußerer Holzkasten 109 x 91 cm; Innenmaße innerer Holzkasten 71 x 64 cm. Brunnen ungestört erhalten von 28,22 bis 29,92 m NHN. Brunnensohle bei ca. 28,92 m NHN. MP Koord.: 368025.54/5806800.95.

Funde: SK-Nr. 2006:1061/571 (Baugrube: 3 RS und MS von Standbodengefäß mit Rollstempeldecor, slawisch-deutsche Mischware; 10 RS, HGW; 1 RS, frühe Kugeltopfware; 68 MS, HGW; 2 Henkelfragmente, HGW; 1 Eisenstreifen; 7 Tierknochenfr. Füllung: 2 MS, slaw.; 1 RS mit Kragenrand, slawisch-deutsch



Mischware (?); 4 RS, blaugraue Irdenware, eine mit Rollstempeldekoriert; 3 MS, blaugraue Irdenware, eine rollstempelverziert; 1 RS, frühe Kugeltopfware; 40 RS, HGW; 40 MS, frühe Kugeltopfware und HGW; 191 MS, HGW; 3 Henkelfr., HGW; 1 BAS, HGW; 2 Netzsenkerfr., HGW; 1 Buntmetallröhrchen; 1 Hufeisen; 6 Eisennägel; 1 Eisenteil; 3 St. Schlacke; 2 Tierzähne; 29 Tierknochenfr.; 1 Hornzapfen Ziege; 1 runder hölzerner Eimerboden, Dm. ca. 28 cm).

Proben: Lab.-Nr. 47477 (dat. nicht, Eckpfosten H 1, Eiche); Lab.-Nr. 47478 (1187 WK, Eckpfosten H 2, Eiche); Lab.-Nr. 47479 (1194 +/-10, Wandbrett H 12, Eiche); Lab.-Nr. 47480 (1182, um/nach, Wandbrett H 14, Eiche); Lab.-Nr. 47481 (dat. nicht, Wandbrett H 17, Kiefer); Lab.-Nr. 47482 (1203 WK, Wandbrett H 23, Eiche). Sedimentproben 2006:1061/SP56-SP59.

#### Tafel 8 a-c

#### Bef. 2006-2257 (Rest eines Brunnens mit Holzeinbau)

Grabung: ZTF 2006:112

Beschr.: Der Brunnen war unter einem Raum im Bereich des nordwestlichen Kopfbaus am Stadtschloss noch erhalten. Im oberen Bereich waren vergangene waagrecht gelegte Wandbretter zu erkennen. Die Holzerhaltung war sehr schlecht, sodass es weder gelang, brauchbare Dendroproben zu gewinnen, noch den Aufbau des Holzkastens ausreichend rekonstruieren zu können. Es ließ sich ermitteln, dass der Brunnen vier Eckpfosten besaß; auf die Beschaffenheit der Wandung gab es keine Hinweise mehr. Im Inneren des Brunnenkastens steckten stark vergangene Reste von angespitzten Pfählen oder Spaltbohlen, die vermutlich einen kleineren, inneren Kasten gebildet hatten. Möglicherweise existierte dieser Brunnen zusammen mit Bef. 2006-2522. Bei 29,75 wurden 25 weitere Schlackestücke gezählt, die nicht im Inventar erscheinen.

Maße: Baugrubendurchmesser max. erhalten 161 cm. Größe des Brunnenkastens 83 x 74 cm. Erhalten von 29,28 bis 30,61 m NHN. MP Koord.: 38011.3/5806802.82.

Funde: SK-Nr. 2006:1061/768 (1 RS, slaw.; 12 MS, slaw.; 1 BAS, slaw.; 498 RS, HGW; 6 RS, Kragenrand, auf der Schulter Rollrädchenzier, HGW; 1058 MS, HGW; 5 BAS, HGW; 1 Pokalfuß, HGW; 6 Henkelfr., HGW; 1 MS, helle IW, rot bemalt, Pingsdorfer Art; 1 RS, glas. IW, mit Rollrädchenzier; 1 Netzsenkerfr.; HGW; 3 Dachziegelfr.; 1 Buntmetallschnalle mit langem Riemenbeschlag; 1 Fr. Eisensichel; 1 eiserne Messerklinge; 1 Eisenstreifen; 1 Eisenstab; 1 Eisenkrampe; 2 Eisennägel; 5 Eisenteile; 31 St.

Schlacke; 1 Perle oder kleiner Spinnwirtel aus Glasfritte; 1 Silexklingenfr.; 1 Schleifstein mit Durchbohrung; 1 Hornzapfen eines Urstiers; 26 Tierknochenfr.; 2 Tierzähne).

Proben: Sedimentprobe 2006:1061/SP77.

Tafel 8 d-g u. 123 a

Funde: Tafel 112 a

#### Bef. 2006-2452 (Holzkastenbrunnen)

Grabung: ZTF 2006:112

Beschr.: Rechteckiger Holzkasten mit Eckpfosten aus Eichenholz und Planken aus Buchenholz in einer runden Baugrube; diese ist hauptsächlich mit Sand verfüllt. Der Kasten besaß vier Eckpfosten, hinter die waagrecht gesetzte dicke Spaltbohlen bzw. Bretter geklemmt wurden. Die Bretter ragten an einer Seite über die Eckpfosten hinaus in die Baugrubenfällung. Die Eckpfosten mussten, aus Gründen der Stabilität, mit Riegeln untereinander verbunden gewesen sein, die jedoch im Bereich der guten Holzerhaltung nicht vorhanden waren. Am Brunnenboden wurden vier Bretter unverbunden und leicht schräg in den anstehenden Sand gesteckt. Sie dienten vermutlich als Rückhalt von ausschwimmendem Sand. In der unteren Verfüllung des Brunnens befanden sich zwei Hundeskelette und ein dickes zylindrisches Holzstück. Das Holz könnte evtl. Teil der Eimerwinde gewesen sein. Um konstruktive Merkmale an diesem Holz feststellen zu können – etwa eine Längsbohrung – war es jedoch zu schlecht erhalten. Weiterhin befanden sich kleinere Feldsteine in der Brunnenfüllung.

Maße: Innenmaße Holzkasten 136 x 104 cm; Baugrube, Dm. bei 30,87 m NHN etwa 290 cm. Die Holzerhaltung begann etwa bei 29,60 m NHN. Der Befund konnte insgesamt von 29,15 bis 31,19 m NHN beobachtet werden. Der Brunnenboden lag bei 29,31 m NHN. MP Koord.: 368024.94/5806764.08.

Funde: SK-Nr. 2006:1061/854 (Baugrube: 2 MS, neol.; 1 RS, spätsl.; 1 MS, groß, slawisch-deutsche Mischware; 3 RS und 2 MS einer Kanne, HGW; 1 RS, frühe Kugeltopfware; 16 MS, HGW und frühe Kugeltopfware; 5 St. Brandlehm; 11 Tierknochenfr. Fällung: 1 MS, neol.; 1 BAS, RKZ; 2 MS, slaw.; 1 BAS, slaw.; 2 MS, rötliche IW, mit Rillen, slaw.-dt. Mischware; 8 RS, HGW; 77 MS, frühe Kugeltopfware und HGW; 1 BAS, HGW; 1 Henkel und MS von Kanne; HGW mit Ritzverzierung am Wulsthenkel; 1 Henkelfr., HGW; 1 Backsteinfr., Höhe 8 cm; 1 Eisenteil; 1 Stück Schlacke; 1 Wetzsteinfragment, Glimmerschiefer; 29 St. Brandlehm; 120

Tierknochenfr.; F 1 - Hundeskelett mit 61 Kn.; F 2 - Hundeskelett mit 151 Kn.).

Proben: Lab.-Nr. 47495 (1197 +/-10, Eckpfosten H 13, Eiche); Lab.-Nr. 47496 (1197 +/-WK, Wandbohle H 7, Buche); Lab.-Nr. 47497 (1199 WK, Wandbohle H 3, Buche); Lab.-Nr. 47498 (dat. nicht, Eckpfosten H 5; Eiche); Lab.-Nr. 47499 (1194, nach, Wandbohle H 11, Buche); Lab.-Nr. 47500 (1192 +/-10; Wandbohle H 2, Eiche). Sedimentprobe 2006:1061/SP71.

*Tafel 8 h-i*

**Bef. 2006-2522 (Rest eines Holzkastenbrunnens)**

Grabung: ZTF 2006:112

Beschr.: Reste eines komplett unterhalb eines Mauerblocks des nordwestlichen Kopfbaus des Stadtschlusses gelegenen Brunnens mit hölzerner Kastenkonstruktion (Eichenholz); von dieser nur noch zwei der ursprünglich vier Eckpfosten erhalten. Außerdem waren an allen vier Seiten des Kastens Reste von senkrecht gesetzten Wandbrettern zu erkennen. Dabei könnte es sich um einen inliegenden Kasten in der Nähe der Brunnensohle gehandelt haben. Von Baugrube und Füllung waren ebenfalls nur noch die unteren Reste vorhanden. Das Sediment im Bereich untere Brunnenfüllung und untere Baugrubenfüllung war hauptsächlich sandig; die Erde um die Hölzer herum besaß eine schluffig-humose Beimischung. Die Brunnensohle stellte sich als sehr uneben dar. Aufgrund der schlechten Erhaltung, der fehlenden stratigraphischen Einbindung und der geringen Anzahl an Fundstücken bleibt die Zuordnung des Brunnens zu Phase 2 unsicher, obgleich eine Lagebeziehung zwischen dem Brunnen und Bef. 2004-1157 hergestellt werden könnte.

Maße: Erhaltener Dm. der Baugrube 135 cm; Größe des Holzkastens ca. 94 x 90 cm. Erhalten von 29,30 bis 29,74 m NHN. Brunnensohle bei ca. 29,45 m NHN. MP Koord.: 368011.20/5806806.92.

Funde: SK-Nr. 2006:1061/889 (1 RS von einem Deckel, HGW; 13 MS, HGW).

Proben: Lab.-Nr. 49862 (dat. nicht, Eckpfosten H 1, Eiche); Lab.-Nr. 48963 (dat. nicht, Eckpfosten H 2, Eiche). Sedimentprobe 2006-1061/SP83-84.

*Tafel 9 a-c*

**Bef. 2006-4227 (Holzkastenbrunnen)**

Grabung: ZTF 2006:112

Beschr.: Rechteckiger Holzkasten in einer runden Baugrube. Der Brunnen wurde ohne Grundwasserabsenkung untersucht, die

Holzkonstruktion konnte deswegen nicht optimal dokumentiert werden. Es handelte sich um eine Holzkonstruktion aus Eichenholz mit vier Eckpfosten und dahinter gesetzten dicken Brettern, die an einer Seite über die Eckpfosten hinausragten. Weiterhin sind Riegel im Kasteninneren erkennbar, die die Eckpfosten in Position hielten. Zwischen den Riegeln und den waagerechten Hölzern steckten zusätzlich senkrechte Bretter oder Spaltbohlen als Brunnenwandung.

Maße: Baugrube Breite bis zu 290 cm. Beobachteter Bereich von 29,49 bis 30,38 m NHN. UK des Befundes nicht erreicht. Innenmaße Holzkasten ca. 85 x 67 cm. MP Koord.: 367971.41/5806713.90.

Funde: SK-Nr. 2006:1061/1525 (1 Henkelfr., neol; 4 MS, neol.; 2 RS, HGW; 9 MS, HGW; 1 BAS, gekniffener Standring an der Unterseite, ungewöhnliche Form, HGW; 1 Silexabschlag; 9 Tierknochenfr.).

Proben: Lab.-Nr. 57580 (1197 +/-1 WK, Eiche, waagerechtes Wandholz). Sedimentprobe 2006:1061/SP177.

*Tafel 9 d-g*  
*Funde: Tafel 112 h*

**Bef. 2014-284 (Holzkastenbrunnen)**

Grabung: BP 2014:101

Beschr.: Nordwest-Südost ausgerichteter Holzkasten aus Eichenholz von rechteckiger Form; darum eine runde Baugrube. Hinter den vier Eckpfosten befanden sich baugrubenseitig dicke und sehr kompakte Bohlen, die an einer Seite über die Eckpfosten in die Baugrube hineinragten. Im unteren Bereich des Brunnenkastens wurden senkrechte Spaltbohlen zwischen die waagerechten Wandbohlen und die unteren Querriegel gesetzt. Die Spaltbohlen waren angespitzt.

Maße: Baugrube Dm. 420 cm. Innenmaße Holzkasten 113 x 82 cm. Beobachtet von 28,88 bis 31,22 m NHN (UK nicht erreicht). MP Koord.: 368196.73/5806800.65.

Funde: SK-Nr. 2015:235/98 (14 MS, HGW; 1 BAS, HGW; 1 Eisennagel); /100 (Füllung: 1 RS mit Kerben auf Gefäßschulter, spätsl.; 3 RS, HGW; 50 MS, HGW; 11 Menschenknochen, umgelagert aus gestörten slawischen Gräbern in der Nähe; 1 Tierzahn. Baugrube: 1 MS, slaw.; 1 MS, HGW; 1 MS rote IW mit Glasur und Rosettenstempel. Glasurfarbe gelblich-grün; 1 Schweinezahn); /109 (Füllung: 1 MS, HGW. Baugrube: 3 MS, urg.-slaw. 1 MS mit Leiste und darauf sitzender Rollrädchenzier, spätsl.; 1 Randfr. einer Lehmwanne, slaw.; 16 Menschenknochen, haupts.

vom Fuß; 1 Tierknochenfr.); /142 (Baugrube: 2 MS, slaw.; 1 RS, HGW; 10 MS, HGW; 1 Menschenknochen); /153 (1 RS mit schrägen Kerben an einer Schulterleiste, spätsl.; 1 St. Brandlehm); /231 (Baugrube: 3 Menschenknochen. Füllung unten: 1 RS, slaw.; 1 MS, slaw.; 3 RS, HGW; 8 MS, HGW; 1 BAS von bauchigem Standbodengefäß, HGW; 1 Fr. Rinderschädel).

Proben: Lab.-Nr. 82218 (1205d WK, Eiche, waagerechte Bohle, Nordwest); Lab.-Nr. 82219 (1198 WK, Eiche, waagerechte Bohle, Nordost)

### Kellerräume:

#### Tafel 10

#### Bef. 2002-280 (Ausgebrannter Holzkeller)

Grabung: ZTF:2001:BG/84/6

Beschr.: Fast quadratischer Kellerraum mit Holzgerüst und Holzwänden. Orientierung von Nordnordwesten nach Südsüdosten. Eingang mit kleiner Rampe im Nordosten. Im Inneren zahlreiche verkohlte Hölzer, z. T. verstürzt, z. T. in situ. Als Baumaterial wird Eichenholz angenommen. Die Wandkonstruktion ließ sich rekonstruieren als waagrecht übereinander gesetzte Eichenbretter, die durch Eckpfosten an die Verfüllung der Baugrube gedrückt wurden (Schnitt C-D). Vermutlich gab es auch einen Schwellrahmen. Feine Kohleschicht über der letzten Nutzoberfläche; darunter sandig-humoser, etwas holzkohlehaltiger Bodenhorizont. Darunter Bauhorizont mit Spatenstichen an der UK; gefüllt mit sandigen Linsen und sandig-humoser Erde. Hinter den Wandbrettern lag eine weite, sandig bis sandig-humos gefüllte Baugrube. An der Rampe war ebenfalls eine Wandverstärkung aus Holzbrettern zu beobachten; die Oberfläche der Rampe blieb unbefestigt. Hier war ein fein geschichteter, holzkohlehaltiger Bodenhorizont zu erkennen. Einbauten: Abgetiefte Rinne im Westen des Raumes. In der Verfüllung: stark holzkohlehaltiger Brandschutt; ein zerscherbter aber kohärenter Kugelpf in der südöstlichen Raumecke.

Maße: Innenmaße des Raumes 340 x 374 cm; Außenmaße mit Baugrube: 442 cm x 480 cm; Länge des Abgangs: ca. 140 cm; Erhaltene Maße: von 29,90 m NHN bis 30,80 m NHN; Trethorizont: ca. 30,20 m NHN. MP Koord.: 368112.69/5806781.16.

Funde: SK-Nr. 2002:1661/1 (1 Buntmetallring; 53 Teile Buntmetall, auch verschmolzen; 1 Bunt- oder Edelmetallscheibe, ggf. Münze; 29 Fischeschuppen; 1 Eisennagel; 1 verkohltes organisches Teil); /15 (unter Fußboden: 1 Eisenteil); /16 (über Fußboden: 1 MS,

neol.; 4 RS von Kugeltöpfen, HGW, brandbeeinflusst; 23 MS, HGW und von frühen Kugeltöpfen; 1 Netzsenkerfr., HGW; 8 Buntmetallteile; 10 St. Brandlehm mit Strohhäckselnegativen; 2 verkohlte organische Objekte); /18 (1 länglich-flacher Wetzstein mit Duchlochung, L 9,2 cm; 3 Eisenteile; 1 Schlackest.; /19 (Inhalte des Kugelpf; verkohltes Getreide); /85 (Baugrube: 1 Teil eines Steilkammes aus Bein); /86 (1 BAS, urg.; 3 RS, HGW; 21 MS, HGW; 1 BAS, HGW; 3 Teile eines Standbodentopfes mit Furchen auf der Schulter, slaw.; 1 Buntmetallteil; 1 Eisenteil; 1 kleine Beilklinge, relativ grob gearbeitet, Nacken nicht, Schmalseiten kaum geschliffen, wohl schnurkeramisch, L 6,2 cm; 1 Unterkieferfr. Schaf/Ziege); /285 (138 Teile eines Kugelpf, HGW, brandbeeinflusst; 9 RS eines Kugelpf, HGW; 1 MS, feine helle IW mit roter Bemalung, „Pingsdorfer Art“); /286 (2 MS, urg.; 27 RS HGW; 135 MS HGW, z. T. feuerbeeinflusst; 1 Eisenteil; 1 Fragment Granitgeröll/Klopfstein; 7 Fr. eines Wetzsteins aus Schiefer; 4 Tierknochenfr.; 92 Tierknochen, evtl. von Katzenskelett); /289 (13 RS von Kugeltöpfen, z. T. brandbeeinflusst; 34 MS HGW, z. T. brandbeeinflusst; 4 verschmolzene Buntmetallblechst.; 1 Eisennagel; 2 Tierknochenfr., gebrannt); /289a (10 RS, HGW; 43 MS, HGW, z. T. brandbeeinflusst; 1 BAS, HGW, brandbeeinflusst; 1 Armbrustbolzen, Eisen; 2 Eisennägel; 6 St. Brandlehm; 3 Tierknochenfr.); /290 (1 MS, urg.; 1 RS, HGW; 9 MS HGW; 2 Tierknochenfr.); /291 (4 RS, HGW; 19 MS, HGW; 2 Tierknochenfr.).

#### Tafel 11

#### Bef. 2004-714 (Ausgebrannter Holzkeller)

Grabung: ZTF 2001:BG/84/14

Beschr.: Im Planum ein leicht rechteckiger Raum mit einem angedeuteten Zugang in der Mitte der Ostseite. Die Ausrichtung erfolgt fast von Osten nach Westen. In einer großen Grube befand sich eine Stützkonstruktion aus Holz. Leider war das Objekt stark zerstört, verkohltes Holz und gebrannter Lehm lagen auf dem Boden. Man erkannte jedoch noch, dass die Wandversteifung aus waagrecht gesetzten, langen Brettern bestand. Es wäre folglich ein ähnlicher Aufbau mit Eckpfosten und Schwellrahmen, wie bei Bef. 2002-280 und 2004-1157 zu rekonstruieren. Über dem Brandversturz aus Lehm und Holzkohle stellte sich die Verfüllung des Objektes als sandig-humos und recht homogen dar. Tret- und Bauhorizont waren dünn und kaum zu differenzieren. Der Bauhorizont besaß Spatenstiche an der Unterseite und bestand aus umgelagertem, leicht sandig-humos durchmischtem hellen Sand. Die seitlich anliegenden Baugruben hinter den Wänden waren ähnlich verfüllt. In der Nordwestecke des Raumes verblieben drei

übereingelegte Mühlsteine aus der Zeit der Kellernutzung auf dem Boden (SK-Nr.: 2004:311/972-974).

Maße: Innenmaße des Raumes 318 x 271 cm; Außenmaße 430 x 337 cm; erhaltene Länge des Abgangs 55 cm; Trethorizont bei ca. 30,25 m NHN. Beobachtet zwischen 30,18 m NHN und 31,28 m NHN. MP Koord.: 368098.84/5806831.29.

Funde: SK-Nr. 2004:311/466 (3 RS, HGW; 19 MS, HGW; 1 Spinnwirtel HGW, 1 Sporn aus Eisen; 3 Eisenteile; 10 Tierknochenfr.); /467 (9 RS, HGW; 29 MS, HGW, einige sek. gebrannt; 1 Henkelfragment mit Fingereindrücken, HGW; 2 Eisenteile; 1 St. Schlacke; viele Knochen eines Katzenskeletts; 3 Knochenfragmente von anderen Tieren); /468 (6 Fragmente eines Kruges mit durch Messerstiche verziertem Henkel); /972 (1 Mühlstein aus Granit in drei Teilen, Dm. 27,5 cm); /973 (1 Mühlstein aus Granit mit Resten einer eisernen Halterung, Dm. 29,5 cm); /974 (1 Mühlstein aus Granit in sechs Teilen, Dm. 30 cm).

#### Tafel 12

#### Bef. 2004-903 (Ausgebrannter Holzkeller)

Grabung: ZTF 2004:BG/84/14

Beschr.: Dieser fast quadratische Raum mit einem Holzgerüst, wies eine sehr große Zerstörung und Überprägung auf. Es gelang weder die Lage der Eingangssituation zu rekonstruieren, noch die Struktur des Holzeinbaus nachzuvollziehen. Aufgrund zahlreicher Leitungsgräben, die den Befund durchschnitten, mussten Teile des Raumgrundrisses anhand der Schnittprofile ergänzt werden. Im Schnitt waren folgende Schichten zu beobachten: ganz unten eine fein waagrecht geschichtete Sandstrate, durchmischt mit Holzkohlepartikeln. Gedeutet werden könnte sie als Boden- und Bauhorizont. Darüber erstreckte sich eine Brandschicht, erkennbar an einer dünnen bandartigen Kohleauflage. Auf dieser Kohleschicht lagerte brandgeröteter Sand, darüber vermischte sich der Sand mit vielen Holzkohlepartikeln. In den oberen Verfüllschichten mischten sich leicht brandgerötete Sandschollen mit sandig-humosen Schichtbestandteilen. In der östlichen Befundfüllung befanden sich einige Feldsteine.

Maße: Außenmaße 326 x 352 cm; Innenmaße des Raumes unklar; Ausrichtung etwa von Nordnordwesten nach Südsüdosten. Beobachtet von 30,02 m NHN bis 30,95 m NHN. Trethorizont bei ca. 30,16 m NHN. MP Koord.: 368060.97/5806821.27.

Funde: SK-Nr.: 2004:311/608 (2 RS, mit Gurtfurchen und Wellenband, spätsl.; 5 MS, davon 4 mit Gurtfurchen, eine zus. mit Wellenband, spätsl.; 27 RS, HGW; 177 MS, HGW; 1 BAS, HGW; 2 Henkelfr., HGW; 1 Ring aus Buntmetall; 5 Eisenteile; 1 St. Schlacke; 28 Tierknochenfr.); /609 (10 RS, HGW; 32 MS, HGW; 1 Röhrengriff, HGW; 1 BAS, SZ, wohl falsch zugeordnet, aus St. 655; 2 Eisenteile; 5 Tierknochenfr.); /610 (3 RS, HGW; 13 MS, HGW; 1 Eisenteil; 5 Tierknochenfr.).

#### Tafel 13

#### Bef. 2004-1157 (Ausgebrannter Holzkeller)

Grabung: ZTF 2001:BG/84/14 und ZTF 2006:112 (Bef. 2006-2000)

Beschr.: Rechteckiger Raum mit Holzgerüst und Holzwänden. Orientierung von Nordnordwesten nach Südsüdosten. Eingang im Norden über eine kleine Rampe. Im Inneren einige verstürzte verkohlte Wandbretter. Der Wandaufbau ließ sich zurückführen auf waagrecht an der Baugrubenverfüllung sitzende Bretter aus Eichenholz. In den Raumecken wurden sie durch vierkantige Eckpfosten in Position gehalten. In der Mitte der langen Seitenwände konnten keine zusätzlichen Stützen für die Bretter erkannt werden. Nur die nördlichen Eckpfosten des Raumes waren erhalten; im Süden gab es an den Ecken Störungen durch ein Fundament des Stadtschlusses. Die obere Einfüllung bestand aus holzkohlehaltigem Sand, teilweise mit leicht humosem Anteil. Auf der letzten Nutzoberfläche lagerten sich Holzkohle, Asche und auch etwas Brandlehm ab. Die unteren Wandbretter hatte der Brand nur teilweise erreicht, sie blieben z. T. unverbrannt. Unter einer Bodenschicht (humoser Sand, in feinen Streifen geschichtet, mit feinem Holzkohleschleier) zeigte sich der sandig-humos verfüllte Bauhorizont mit Spatenstichen an der UK. Die seitliche Baugrube weitete sich zur Oberfläche hin und war mit hellem Sand gefüllt. An der Nordwand gab es einen zusätzlichen hölzernen Stützpfiler für die Einfassung des Kellerzugangs. Der Zugang war seitlich ebenfalls durch waagrecht sitzende Bretter befestigt. Ob der Abgang durch Stufen gestaltet wurde, ließ sich nicht sagen. Ein kleiner, unbeschädigter Kugeltopf (SK-Nr. 2004:311/768) wurde am nordöstlichen Kellereckpfiler in die Bodenschicht eingegraben.

Maße: Innenmaße des Raumes: 257 x 393 cm; Außenmaße mit Baugrube (Höhe ca. 30,50m NHN): 283 x 419 cm. Länge des Abgangs: ca. 120 cm. Erhaltene Maße: von 29,88 m NHN bis 31,14 m NHN; Trethorizont: ca. 30,11 m NHN. MP Koord.: 368009.55/5806812.19.

Funde: SK-Nr. 2004:311/759 (2 RS, HGW; 3 MS, HGW); /760 (2 RS, HGW; 4 MS, HGW; 1 Buntmetallteil); /761 (1 RS, HGW; 5 MS, HGW); /762 (1 Tierknochenfr.); /763 (2 RS, HGW); /764 (26 Teile eines Kugeltopfes, HGW, zweifach innen gekehlte RL; 23 RS, HGW; 132 MS, HGW, teilw. sek. gebrannt; 1 Spinnwirtel, HGW; 1 Netzsenkerfr.; HGW; 1 Buntmetallteil); /765 (5 RS, HGW; 5 MS, HGW; 1 Henkelfr., HGW; 1 Fr. Becherkachel, HGW<sup>15</sup>; 1 St. Schlacke; 5 Tierknochenfr.); /766 (2 RS, HGW; 5 MS, HGW); /767 (4 RS, HGW; 2 Henkelfr. HGW; 1 St HK – Weidenrute; 2 Teile einer Reibeplatte, Quarzit; 24 große Brandlehmstücke; /768 (Fußbodenschicht: 1 kleiner Kugeltopf, Höhe 9,2 cm, schräg ausgezogene RL, HGW; 3 RS, HGW; 11 MS, HGW; 1 Henkelfr., HGW; 1 Spinnwirtel, glasierte IW; 1 St. Schlacke); /769 (1 RS, HGW; 5 MS, HGW); /770 (3 RS, HGW; 6 MS, HGW; 1 BS von Kugelboden mit Standleiste, HGW; 1 Deckelknopf, HGW); /771 (1 RS, spätsl.; 13 MS, HGW; 2 Netzsenkerfr., HGW); /772 (1 trapezförmiges, genietetes Buntmetallobjekt); /773 (80 Teile eines großen Kugeltopfes, HGW); /774 (Bauhorizont: 1 MS mit schrägen Furchen, spätsl.; 6 MS, HGW); /775 (2 MS, eine mit Gurtfurchen spätsl., 1 BAS, spätsl.; 6 RS, HGW; 21 MS, HGW; 1 Eisennagel; 1 Tierknochenfr.); /776 (1 MS mit schrägen Furchen, spätsl.; 1 RS, HGW; 24 MS, HGW; 1 Henkelfr., HGW; 6 Eisenteile, davon 3 Nägel; 2 St. Brandlehm; 5 Tierknochenfr.); /777 (Fußbodenhorizont: 1 RS und 1 MS von gleichem Gefäß, spätsl.; 4 RS, HGW; 7 MS, HGW; 1 Eisennagel; 3 Tierknochenfr.).

*Tafel 14 a-d*

**Bef. 2004-1181 (Kellerraum oder Grubenhaus, unverbrannt)**

Grabung: ZTF 2004:BG/84/14

Beschr.: Es handelt sich um einen durch viele Störungen beeinflussten Befund. Die Grube war rechteckig zu rekonstruieren. Ein separater Raum befand sich im nördlichen Anschluss. Das Nordende war nicht mehr zu ermitteln, dort griff ein jüngerer Kellerraum ein. Im größeren Raum ließen sich sehr schwach Reste einer Wandaussteifung mit Schwellbalken und waagerechten Wandungsbrettern erkennen. Das Holz war sehr stark zersetzt. Im Schnitt ist eine Trennung zwischen gräulich-hellbrauner Raumverfüllung aus humosem Sand, den ehemals hölzernen Bauelementen und einer mit gelblichem Sand verfüllten Baugrube zu erkennen. Zudem gibt es einen Bauhorizont mit Spatenstichspuren an der UK, der in den Trethorizont des Raumes übergeht. Die Trennung zum Füllsediment kann kaum

wahrgenommen werden. Ähnlich war der stratigraphische Aufbau im Annex. Hier gab es ebenfalls eine Wandsicherung mit waagrecht stehenden Brettern. Im Raum befand sich bei 31,05 m NHN ein größeres, zerscherbtes Gefäßteil (SK-Nr. 2004:311/789).

Maße: Innenmaße Raum ca. 351 x 310 cm; Außenmaße etwa 454 x 363 cm. Erhaltene Maße des Annexes 150 x 104 cm; erhalten von 30,80 bis 31,30 m NHN. MP Koord.: 368030.89/5806812.65.

Funde: SK-Nr. 2004:311/783 (2 RS, HGW; 2 MS, HGW); /784 (2 RS, HGW; 4 MS, HGW); /785 (3 RS, HGW; 34 MS, HGW); /786 (5 RS, HGW; 22 MS, HGW; 1 Schleifstein, Quarzit; 1 Tierknochenfr.); /787 (8 RS, HGW; 59 MS, HGW; 3 Tierknochenfr.); /788 (1 MS, urg.; 27 RS, HGW; 125 MS, HGW; 1 Eisenteil); /789 (6 RS, HGW; 73 MS, HGW) ; /790 (2 RS, HGW; 11 MS, HGW; 2 Eisenteile).

*Tafel 14 e/15*

**Bef. 2006-451/2006-750 (Ausgebrannter Holzkeller mit Pfostensetzungen)**

Grabung: ZTF 2006:112

Beschr.: langrechteckiger Kellerraum mit Holzgerüst und Rampenabgang im Nordwesten des Raumes. Von der Holzkonstruktion waren die beiden südlichen Eckpfosten zu erkennen. Diese hielten breite, waagrecht gesetzte Bretter gegen die Verfüllung der Baugrube. Oberste Füllschicht von 31,32 bis 31,07 m NHN sandig, hell; darunter, bis 30,76 m NHN humose Erde, gut durchmischt, mit Holzkohlestücken, wie Gartenerde; bis 30,61 m NHN sandig-humoses Substrat, fein meliert; bis 30,42 m NHN primäre Kellerverfüllung aus sandigem, leicht humosem Substrat, durchsetzt mit großen Holzkohlestücken; Anteile von brandgerötetem Sand, kein Brandlehm. Das Sediment des Trethorizontes unterhalb der Brandschicht bestand aus sandig-humosem, fein waagrecht geschichtetem Sediment mit einem feinen Kohleschleier. Die Bodenschicht des Rampenabgangs wurde durch zwei senkrecht stehende Bretter stufenartig befestigt. Im Winkel zwischen Kellerraum und Abgangsrampe befand sich eine Gruppe von insgesamt 17 kleinen Mulden oder Pfostengruben, die vermutlich Teil des oberirdischen Hauses waren (Bef. 2006-750). Leider konnte bei den sich z. T. überschneidenden, biss zu fast 50 cm großen und bis zu 30 cm tiefen Mulden keine regelmäßige Anordnung festgestellt werden. Die Objekte waren mit sandigem bis sandig-humosem Sediment gefüllt.

<sup>15</sup> Eher jünger, ggf. aus Rohrströmung über der Stelle.

Maße: Innenraum 376 x 208 cm; erhalten von 30,21 m NHN bis 31,31 m NHN; Bodenhorizont bei 30,40 bis 30,50 m NHN. Rampenmaße 136 x 127 cm. MP Koord.: 368049.47/5806760.21.

Funde: SK-Nr. 2006:1061/161 (Allgemein: 1 RS mit Kammstrich-Wellenband, slaw.; 2 RS, spätsl.; 2 MS mit engem Wellenband spätsl.; 5 MS, Gurtfurchen, spätsl.; 3 MS, slaw.; 1 BAS, slaw.; 18 Fr. eines kleinen Standbodengefäßes, feine weiße IW, rot bemalt, Pingsdorfer Art; 1 BAS, feine weiße IW; 2 RS, frühe Kugeltopfware oder slawisch-deutsche Mischform; 230 RS, HGW, z. T. sek. gebrannt; 1 RS HGW mit rautenf. Rollrädchenverz. am Hals; 2 MS, braungraue IW; 1256 MS, HGW, z. T. sek. gebrannt; 2 BAS, HGW; 19 Henkelfr., HGW; 1 Teil eines Pokalfußes, HGW; 2 MS, helle IW; 2 BAS, helle IW, eine mit Glasurrest; 2 MS, IW, Außenglasur; 1 RS und Henkelansatz einer IW-Kanne mit grüner Außenglasur; 2 MS, IW mit grüner Außenglasur; 2 MS, rote IW, innen farblos glasiert; 1 Spinnwirtel, HGW; 6 Blechstücke aus Buntmetall, eines genietet; 3 Buntmetallnägeln; 30 Stück aus Buntmetall, evtl. Schlacke; 1 Eisenbeschlag mit 2 Nägeln; 1 Teil von einem Hufeisen, 4 Eisennägeln; 1 Eisenkrampe; 1 Eisenteil, evtl. Schnalle; 1 ovales Eisenteil; 1 längliches Eisenteil; 11 Eisenteile; 7 Eisenklumpen; 19 St. Schlacke; 2 Kernsteinfr. mit Gebrauchsretuschen, Silex, steinz.; 1 Silexabschlag, steinz.; 120 Tierknochen und -fr., einige vom Pferd. Brandhorizont: 45 Fragmente eines großen Kugeltopfes, HGW; 1 RS HGW; 2 MS, HGW; 1 Buntmetall-Gefäßfuß?; 1 Buntmetallblech mit Niet; 3 Buntmetallblechstücke; 8 Buntmetallteile; 7 Buntmetallklumpen; 1 Stachelsporn; 1 dreieckiges Eisenteil; 1 Eisenring; 1 zylindrisches Eisenobjekt mit grün patiniertem Schaft; 4 große korrodierte Objekte, evtl. zusammengebackene Teile; 18 Eisennägeln; 1 Eisenhaken, 2 Eisenstreifen; 15 Eisenteile; 3 Stück Schlacke; 4 Tierknochenfragmente; 1 Stück Brandlehm. Bodenschicht: 14 RS, HGW; 135 MS, HGW; 1 Miniaturhenkel, HGW; 1 MS, braune IW mit Rollrädchenzier; 1 konischer Spinnwirtel, HGW; 1 Polierstein aus Granit; 1 Glasobjekt, stark zusammengeschmolzen; 2 Buntmetallteile; 1 Löffelbohrer? aus Eisen; 1 Schlüssel aus Eisen; 1 Eisennagel; 1 Eisenstab; 2 Eisenteile; 1 St. Schlacke; 3 Tierknochenfr.). Pfostengruben Bef. 2006-750: SK-Nr. 2006:1061/ 266 (3 MS, urg.).

Tafel 16 a-d

#### Bef. 2006-486 (Ausgebrannter Holzkeller)

Grabung ZTF 2006:112

Beschr.: Das Objekt konnte in Resten unterhalb der Ziegelfußböden und innerhalb der Außenwände des

nordöstlichen Stadtschloss-Kopfbaus gefunden werden. Aus diesem Grund war es nicht nur in den höher liegenden Bereichen zerstört, auch ein Fundament ging quer durch den Keller. Die nordwestliche Raumecke fehlte. Zu erkennen waren dennoch einige verkohlte und verstützte Hölzer der Wandkonstruktionen; jedoch ließen diese keine Rückschlüsse auf die zimmermannstechnische Bauweise zu. In der Kellerverfüllung befand sich neben dem verkohlten Holz auch brandgeröteter Sand und etwas Brandlehm. Eine seitliche Baugrube war in Resten noch zu erkennen. Das verkohlte Holz lag direkt auf den Bodenschichten auf. Darunter befand sich ein schmaler Bauhorizont. Die Lage des Zugangs blieb unbestimmt.

Maße: Länge 353 x 235 cm. Erhalten von 30,61 bis 30,96 m NHN. Kellerboden bei ca. 30,68 m NHN. MP Koord.: 368087/5806773.17.

Funde: SK-Nr. 2006:1061/172 (161 Teile eines Kugeltopfes, HGW, sek. gebrannt; 1 RS, HGW; 22 MS, HGW; 1 gebogenes Eisenteil; 1 Eisenteil).

Tafel 16 e/17 a-c

#### Bef. 2006-2264 (Kellerraum)

Grabung: ZTF 2006:112

Beschr.: Es handelte sich um eine unterhalb des nordwestlichen Kopfbaus gelegene und aus diesem Grund stark zerstörte große, vermutlich rechteckige Grube. Die Befundgröße, der Schichtenaufbau im Profilschnitt sowie die Form und Reste von Hölzern einer Wandkonstruktion ließen Rückschlüsse darauf zu, dass es sich hierbei um einen eingetieften Hausbefund oder einen Kellerraum handeln könnte. Am Objekt konnten keine Brandspuren wahrgenommen werden. Die Ausrichtung der Grube kann als Nordnordwest-Südsüdost beschrieben werden. Im Nordwesten gab es einen durch mehrere Bretter oder Spaltbohlen gegliederten Raumabschnitt; hier könnte sich evtl. der Zugangsbereich befunden haben. Die Füllung des Raumes bestand aus einem recht homogenen hellbraunen sandig-humosem Sediment. Darunter lag ein graubrauner dünner Oberflächenhorizont, der die stark sandig bis sandig-humos melierte Bauschicht abdeckte. Am Grund des Raumes befanden sich Spatenstiche. Im Schnitt ist der Boden des Raumes eben. Eine Begrenzung des Objektes nach Norden und Süden war aufgrund mehrerer jüngerer Befundeingriffe an diesen Stellen nicht sichtbar. Der Raum wurde von zahlreichen Baubefunden des Schlossfundamentes geschnitten sowie von einem mittelalterlichen Brunnen: Bef. 2006-2257. Dort, wo der Brunnen einschnitt, rutschte das Sediment des Kellerraumes etwas ab. Das

stratigraphische Verhältnis zum Brunnen Bef. 2006-2522, der nahe dem Nordende des Raumes lag, ist nicht zu bestimmen, da unklar ist, ob die Störung am Nordwestende des Schnittes A-B zum Brunnen gehörte, oder doch eher zu einem der schlosszeitlichen Baubefunde, was das Aussehen der Füllsedimente nahelegen würde (St. 3272).

Maße: Die Raummaße betragen mind. 520 x 305 cm, einschließlich des möglichen Eingangsbereiches. Der Befund konnte von 30,11 bis 30,77 m NHN beobachtet werden. Der Bodenhorizont befand sich bei ca. 30,35 m NHN. MP Koord.: 368025.54/5806804.20.

Funde: SK-Nr. 2006:1061/772 (Füllung: 1 RS, spätsl.; 1 RS, slawisch-deutsche Mischware; 46 RS, HGW; 164 MS, HGW; 4 Henkelfr., HGW, davon eins fehlbrandig; 1 Pokalfuß, HGW; 1 RS, rote IW, weiß geschlickt; 2 Fr. von Dachziegel, Typ Mönch-Nonne; 1 Eisennagel; 13 St. Schlacke; 14 Tierknochenfr.); /779 (Bauhorizonte: 2 RS, HGW; 24 MS, HGW; 1 BAS, HGW; 3 St. Schlacke).

*Tafel 17 d-h u. 123 b*

#### **Bef. 2006-2636 (Ausgebrannter Holzkeller)**

Grabung ZTF 2006:112

Beschr.: Von diesem rechteckigen Keller mit Abgang im Nordwesten blieb nach dem Einbau des großen kurfürstlichen Abwasserkanals Bef. 2006-8 nur noch das nördlichste Drittel mit einem Teil der Abgangstreppe erhalten. Der Keller besaß ein Gerüst aus Eckpfosten und dahinter gesetzten waagerechten, breiten Brettern, die die Wand bildeten. Sie wurden im komplett verkohlten Zustand aufgefunden. Es konnte der nordöstliche Eckpfosten erfasst werden sowie der nordwestliche Eckpfosten zwischen Raum und Treppenabgang. Die Treppenstufen des Abgangs wurden aus waagrecht-hochkant in den Sand gesteckten Holzbrettern erstellt. Im Schnitt des nordwestlichen Eckpfostens wurde deutlich, dass diese angespitzt waren und in den Boden eingeschlagen wurden. Die Spitze des nordöstlichen Pfostens blieb so gut erhalten, dass sie zur dendrochronologischen Untersuchung genutzt werden konnte. Der Kellerraum war im oberen Bereich (von 30,71 bis 30,30 m NHN) mit sandig-humoser Erde verfüllt. Darunter lag eine Füllschicht mit kompaktem Brandlehm und verstürzten und verkohlten Hölzern der Raumkonstruktion. Zuunterst befand sich ein ineinander übergehender Tret- und Bauhorizont aus holzkohlehaltigem, humosem, fein geschichtetem Sand. Bei der Freilegung des erhaltenen Teils der Kellertreppe wurde beobachtet, dass die Wandverkleidung im Bereich der Treppe im Gegensatz zu der des Raumes aus senkrecht gestellten Brettern bestand. Aufgrund der massiven Störung

durch den Ziegelkanal konnte die Raumlänge nicht ermittelt werden.

Maße: Die Breite des Raumes betrug 261 cm. der Abgang war 123 cm lang und mindestens 104 cm breit. Erhalten von 29,85 bis 30,71 m NHN. Kellerboden bei 30,01 m NHN. MP Koord.: 368025.76/5806783.32.

Funde: SK-Nr. 2006:1061/908 (Baugrube: 2 MS, HGW; 1 Silexabschlag, steinz. Bauhorizont: 1 MS, neol.; 3 RS, HGW; 36 MS, HGW, darunter vier von einer Dreiknubbenkanne; 1 Eisennagel; 1 Eisenteil; 1 Silexabschlag, steinz.; 1 Tierknochenfr. Füllung: 2 MS, urg.; 1 BS mit Bodenstempel Radkreuz, spätsl.; 49 RS, HGW; 354 MS, HGW; 3 BAS, HGW; 1 MS, rötliche IW; 1 RS, grobe graue IW mit Kragenrand; 1 Netzsenkerfr., HGW; 1 Stück versinterter Keramik?; 1 Eisennagel; 4 Eisenteile; 1 Silexgerät; 1 Silexabschlag, steinz.; 39 Stück gebrannter Baulehm; 1 Backstein, Maße: 26,7 x 13,3 x 9,5 cm 1 Backsteinfragment; 11 Tierknochenfr.).

Proben: Lab.-Nr. 47490 (1200 +/-10, Holz 3, nö-Eckpfosten); Lab.-Nr. 47491 (1251, um/nach, verkohltes Holz 2 aus der Füllung, St. 3867); Lab.-Nr. 47492 (dat. nicht, verkohltes Holz 4, St. 3867); Lab.-Nr. 47494 (dat. nicht, verkohltes Holz 1, St. 3852).

*Tafel 18 a-b u. 124 a*

#### **Bef. 2006-3076 (Ausgebrannter Holzkeller)**

Grabung: ZTF 2006:112

Beschr.: Reste eines fast quadratischen Kellerraumes mit einer hölzernen Stützkonstruktion; Bauhölzer komplett verkohlt und teilweise verstürzt. Das Objekt lag komplett unterhalb einiger Räume des Westflügels vom Stadtschloss. Weitere Störungen erfuhr es durch den DDR-zeitlichen Straßenbau. Die Eingangssituation war an der Südwestecke des Raumes zu lokalisieren. Die Ausrichtung des Raumes kann als Nordnordost-Südsüdwest beschrieben werden. Von der Konstruktion konnten nur einige waagerechte Wandbretter und einer der Pfosten am Eingang in situ gefunden werden. Die Wandbretter der Ostwand waren in den Raum hineingefallen, blieben aber in der waagerechten Anordnung. Auf dem Kellerboden konnte auch eine Schicht Brandlehm als möglicher Versturz der Hauswände beobachtet werden. Im Bereich der südlichen Baugrube gab es anscheinend eine Korrektur in der Raumlage, dort überlagerte der ausgeführte Raumgrundriss eine ältere Baugrube.

Maße: Außenmaße mit zweiter Baugrube 520 x 411 cm; Innenmaße ca. 420x306 cm. Erhalten von 30,10 m NHN bis 30,54 m NHN. Bodenniveau bei ca. 30,20 m NHN. MP Koord. 367993.42/5806727.52.

Funde: SK-Nr. 2006:1061/1120 (1 RS, neol.; 12 MS, neol.; 1 Henkelfr., neol.; 1 RS, RKZ; 1 MS, RKZ; 1 RS, spätsl.; 10 MS mit Gurtfurchen, spätsl.; 1 MS, slaw.; 2 BAS, spätsl.; 4 RS, HGW; 1 MS mit Rollstempelzier, HGW; 67 MS, HGW; 1 Henkelfr., HGW; 4 Teile eines Messerscheidenbeschlages aus Buntmetall mit anhaftenden Lederresten; 3 große Eisenteile; 6 Nägel; 1 Glättstein; 8 St. Brandlehm; 4 Tierknochenfr.).

Proben: Lab.-Nr. 52905 (dat. nicht, verkohltes Versturzholz); Lab.-Nr. 52910 (dat. nicht, verkohlter Eingangspfosten).

*Tafel 18 c-d*

**Bef. 2006-3437 (Ausgebrannter Holzkeller?)**

Grabung: ZTF 2006:112

Beschr.: Nur noch eine Fläche von etwa 2,5 m war von diesem Objekt erhalten. Unterhalb einer sandig-humosen Verfüllung zeigte sich ein deutlicher Brandhorizont mit einer zentimeterdicken Holzkohleschicht. Darunter und am erhaltenen Teil des östlichen Randbereiches befand sich ein sandiger, sandig-humos gemischter Bauhorizont. Von eventuell bestehenden hölzernen Konstruktionselementen war nichts zu erkennen. Aufgrund der teilweise erhaltenen Ostkante der Grube kann auf eine Nordwest-Südost-Ausrichtung des möglichen Kellerraumes geschlossen werden.

Maße: Erhaltene Breite 108 cm, erhaltene Länge 182 cm. Beobachtet von 30,43 bis 30,80 m NHN. Bodenniveau bei ca. 30,64 m NHN. MP Koord.: 368037.64/5806717.55.

Funde: SK-Nr. 2006:1061/1275 (Füllung: 1 RS, HGW; 6 MS, HGW; 8 Tierknochenfr. Kohleschicht: 1 MS, urg.; 4 MS, eine mit Gurtfurchen, spätsl.; 1 BAS, spätsl.; 6 RS, HGW und frühe Kugeltopfware; 10 MS, HGW; 2 Eisenkrampen; 2 Tierknochenfr. Bauhorizont: 9 MS, RKZ?; 1 MS, HGW; 2 Silexabschläge).

*Tafel 19/20 a-b*

**Bef. 2012-265 (Ausgebrannter Holzkeller)**

Grabung: SK 1993:19 und BP 2011:137

Beschr.: Dieser Befund eines ausgebrannten Kellerraumes mit stützender Holzkonstruktion wurde in ca. 5/6 der Fläche bei der Ausgrabung von 1989 freigelegt und untersucht. Die Reste der Ostwand konnten im Jahr 2012 noch am Rand der

„Theaterbaugrube“ erkannt und dokumentiert werden. Im Ausgrabungsbericht SK 1993:19 wurde der Befund als „Komplex 1“ geführt. Ein Eingangsbereich könnte sich evtl. an der nordöstlichen Raumecke befunden haben. Der Keller weist an dieser Richtung auch eine leichte Verlaufsänderung der Außenwand auf, sodass eine leichte Trapezform entstand. Von der Holzkonstruktion sind Schwellbalken im Süden, Osten und Westen zu erkennen. Hinter diesen Schwellbalken saßen senkrecht gestellte Eichenholzbretter als Wandbefestigung. Pfostenstandorte wurden in den Raumecken und in der Mitte der Ostwand erfasst. Die Nordseite blieb 1989 weitgehend undokumentiert. Dort gab es auch eine leichte Überschneidung mit einem jüngeren mittelalterlichen Keller (1989-Kompl2). Auf dem Bodenniveau der Brandzeit waren größere Mengen an Baulehm zu liegen gekommen, die komplett verziegelten. Im Raum blieb ein Holzfass stehen, dessen verkohlte Reste nahe der Westwand freigelegt und aufgenommen wurden. Die obere Verfüllung bestand aus brandschutthaltigem, humosem Sand; die Baugrube und der Bauhorizont wurden mit schwach humosem Sand angefüllt. Im Keller konnte verkohltes Getreide gefunden werden (OA 030033).

Maße: Innere Maße etwa 480 x 335 cm. Erhalten von 30,27 bis 31,42 m NHN. Bodenniveau bei 30,45 m NHN. MP Koord.: 368153.39/5806772.21.

Funde: SK-Nr. 1993:19/1<sup>16</sup> (1 MS, urg.; 27 RS, HGW; 184 MS, HGW, z. T. sek. gebr.; 10 BAS, HGW, drei davon mit gekniffener Fußleiste; 3 RS, helle IW; 6 MS, feine helle IW; 1 MS, glasierte IW, Beerennuppen und aufgelegte Zierleiste, sek. gebr.; 1 MS mit aufgelegten senkrechten Zierleisten, glasierte IW, sek. gebr.; 12 MS, glas. mittelalterl. IW; 1 BAS gekniffener Rand, Glasurspuren, sek. gebr.; ein halber Denar, Markgraf Johann I. u. Otto III.<sup>17</sup>; 1 massives Buntmetall-Gefäßfußfr., evtl. Form einer Tierpranke; ca. 40 Fragmente eines Buntmetallgefäßes; 5 Schmelztropfen, Buntmetall; 1 Bankeisen; 2 Eisenkrampen; 1 Eisenteil; 1 Stein mit Wetzspuren; 2 Mahlsteine; 3 Reibesteine; 2 Steine; unbest. Anzahl an Brandlehmst.). SK-Nr. 2012:426/51 (Füllung: 2 MS, slaw.; 1 BAS, slaw.; 5 RS, HGW; 24 MS, HGW; 58 Schmelztropfen, Buntmetall; 1 Hufeisenfragment; 1 Eisennagel; 2 Eisenteile; 1 Silex-Kernstein, mesol.; 2 Silex-Abschläge; 78 St. Brandlehm, groß; 1 Beckenknochen, evtl. vom Hund; 2 Tierknochenfr.; Baugrube: 2 MS, urg.; 6 MS, HGW; 1 Tierknochenfr.).

Proben: Lab.-Nr. 27366 (dat. nicht, verkohltes Versturzholz); Lab.-Nr. 69413 (199 um/nach;

<sup>16</sup> Die Funde, die nicht keramisch sind, wurden zitiert nach der im BLDAM vorliegenden Liste. Keramische Funde wurden für diesen Katalog neu erfasst.

<sup>17</sup> Die Münze findet sich nicht in der Inventarliste des BLDAM, jedoch bei Dannenberg/Kluge 1995 als Kat.-Nr. 28.



Schwellbalken aus Eiche, St. 224); Lab.-Nr. 69427 (dat. nicht; Eiche, Pfosten Nord, St. 268); Lab.-Nr. 69428 (dat. nicht; Eiche, Pfosten Mitte, St. 268).

*Tafel 20 c-f*

**Bef. 2014-336 (Ausgebrannter Keller)**

Grabung: BP 2014:101

Beschr.: Das südliche Viertel des Nordwest-Südost orientierten Objektes lag in der Untersuchungsfläche. Der nordwestliche Teil war bereits zerstört, während der nordöstliche Teil möglicherweise außerhalb der Grabungsfläche noch erhalten blieb. Die restlichen Schichten dieses Kellers mit komplett verkohlter Holzkonstruktion lagen innerhalb eines Kellerraumes und unterhalb eines Kellerfußbodens aus dem 18. – 19. Jh. Eine größere Störung erfuhr das Objekt auch durch eine ältere Mauer (Bef. 2014-335), die jedoch zum Bau des neuzeitlichen Ziegelsteinkellers entfernt wurde. Zu erkennen war die südliche Raumecke mit waagrecht gesetzten Holzbrettern zur Wandbefestigung. Die verkohlten Hölzer der südwestlichen Wand waren in den Raum gekippt auf dem Bodenhorizont aufliegend. Unterhalb der Hölzer befand sich an einigen Stellen Lehm auf dem Boden, der vermutlich keinen Estrich sondern einen heruntergefallenen Wandverstrich darstellte. Verziegelter Lehm befand sich in großen Stücken auf den Konstruktionshölzern aufliegend. Die obere Kellergrubenverfüllung bestand aus humosem, etwas schutthaltigem Sand. Unter dem Bauschutt und der Füllung war ein sandig-humoser Trethorizont zu beobachten, der auf dem hauptsächlich sandigen Bauhorizont aufsaß.

Maße: Erhaltene Raumlänge 292 cm, erhaltene Raumbreite 245 cm. Beobachtet von 30,21 m NHN bis 30,68 m NHN. Bodenniveau bei ca. 30,46 m NHN. MP Koord.: 368210.84/5806829.65.

Funde: SK-Nr. 2015:235/157 (3 RS, HGW; 33 MS, HGW, 2 St. gebr. Lehm; 1 Wirbelknochen, Mensch); /166 (Füllung: 1 RS, HGW; 5 MS, HGW. Bodenschicht: 1 RS, HGW; 25 MS, HGW; 2 Tierknochenfr. Brandschutt: 2 MS, slaw.; 1 BAS mit Drehangelabdruck, slaw.; 9 RS, HGW, z. T. sek. gebrannt; 2 MS, HGW, dickwandig mit Schlickauftrag; 79 MS, HGW; 1 Buntmetall-Röhrengriff aus gerolltem Blech mit zwei durchbohrten abgespreizten Laschen; 2 kleine Buntmetall-Krampen; 4 Eisenteil, ggf. Nägel; 25 St. Brandlehm; 3 Tierknochenfr.); /169 (Boden-/Bauhorizont: 14 RS, HGW; 77 MS; HGW; 1 Henkelfr., HGW; 1 Eisenring; 1 Eisenteil; 7 Tierknochenfr.).

Proben: Lab.-Nr. 88212 (dat. nicht; Eiche, verkohltes Versturzholz); Lab.-Nr. 88213 (1216, um/nach; Eiche, verkohltes Versturzholz von der Südwestwand).

*Tafel 21 a-c*

**Bef. 2014-714 (Ausgebrannter Keller)**

Grabung: BP 2014:101

Beschr.: Von diesem Kellerraum mit verkohlter Holzkonstruktion existierte nur noch die südliche Ecke, die etwa 1/5 bis 1/6 der gesamten Kellerfläche ausmachte. Zu erkennen war der südliche Eckpfosten des Holzgerüsts und davon abgehende waagerechte Bretter der Wandbefestigung. In der schutthaltigen Verfüllung befand sich sehr viel gebrannter Baulehm, dazu einige verstürzte Holzbalken. Unterhalb der zum Brandzeitpunkt bestehenden Oberfläche gab es zwei Schichten. Die obere griff sehr unregelmäßig in den Untergrund ein und enthielt einen hohen Anteil an Lehm. Vielleicht war dies Resultat einer Umbaumaßnahme, die vor dem Brand im Objekt stattgefunden hatte. Ganz tief reichende Stellen waren eher sandig gefüllt, mit humosen Schlieren und deutlichem Holzkohleanteil. Die seitlich bestehende Baugrube hinter den Holzwänden war mit hauptsächlich sandigem Sediment verfüllt. Wichtigster Fund war ein brandenburgischer Silberdenar aus den letzten Regierungsjahren Markgraf Albrechts II. (1205-1220) oder den Beginn der Regierung seiner Söhne Otto III. (1220-1266) und Johann I. (1220-1267). Er befand sich im lehmigen Sediment ca. 20 cm unterhalb des Bodenniveaus zur Brandzeit.

Maße: Erhaltene Länge des Innenraums 177 cm; erhaltene Breite des Innenraums 190 cm. Zu beobachten von 30,09 m NHN bis 31,16 m NHN. Kellerboden bei ca. 30,48 m NHN. MP Koord.: 368185.42/5806800.03.

Funde: SK-Nr. 2015:235/286 (Füllung: 1 Fr. Lehmwanne, slaw.; 14 RS, HGW; 30 MS, HGW; 1 MS, rollrädchenverz., HGW; 1 Henkelfr., HGW; 1 Spinnwirtel, unregelm. doppelkonisch mit Rillen, HGW; 1 St. Brandlehm); /289 (Unter Kellerboden: 1 RS, HGW; 1 MS, HGW; 3 Tierknochenfr. Baugrube Wand: 3 MS, HGW); /290 (Bauhorizont: 1 MS, slaw.; 2 RS, HGW; 19 MS, HGW; 1 Silberdenar, datiert ca. 1225); /292 (Baugrube: 2 MS, HGW. Füllung: 1 RS mit Kammstrich-Wellenband, slaw.; 2 MS, slaw.; 7 RS, HGW; 18 MS, HGW; 2 Backsteinsplitter; 1 Silexabschlag; 1 St. Brandlehm; 2 Tierknochenfr.).

Proben: Lab.-Nr. 82221 (dat nicht, Eiche, verkohlter Balken, St. 723).

**Uferbefunde:**

**Bef. 1989-Kompl<sub>11</sub> (Pfahlreihe, Uferbefestigung)**

Tafel 22 a/23 a u. c

Grabung: SK 1993:13

Beschr.: Reihe von Eichenholzpfählen, wohl ähnlich denen von Bef. 2012-894; südlich dieser in einem Abstand von 40 bis 80 cm eine Reihe dünnerer Pfähle für Flechtwerk parallel dazu. Die Eichenpfahlreihe bog am östlichen Ende nach Norden ab; bildete dort evtl. die Umfassung einer Slipanlage. Die Eintragung beruht auf einer Zusammenzeichnung der Baugrubenbefunde von K. Grebe.

Maße: (gemessen nach der Zusammenzeichnung der Grabungsbefunde von K. Grebe, Anhang 1) erhaltene Länge ca. 10,32 m; Dm. der Pfähle 6-18 cm. Lage: 368148.34/5806739.39 bis 368154.44/5806748.05.<sup>18</sup>

Funde: -

**Bef. 1989-Kompl<sub>12</sub> (Pfahlreihe)**

Grabung SK 1993:13

Beschr.: Reihe von im Pfählen, z.T. uferparallel, dann nach Nordwesten abknickend. Es konnte keine Originalzeichnung des Planums gefunden werden. Die Eintragung beruht auf einer Zusammenzeichnung der Baugrubenbefunde von K. Grebe.

Maße: (gemessen nach der Zusammenzeichnung der Grabungsbefunde von K. Grebe, Anhang 1) Länge: 270 und 365 cm. Lage: 368144.76/5806731.89 bis 368143.41/5806738.27.

Funde: -

Tafel 21 c-d

**Bef. 2012-230 (Pfahlreihe, Steg)**

Grabung BP 2011:137

Beschr.: Reihe von 12 relativ dicht gesetzten Eichenpfählen; unten gespitzt, mit Rinde. Verlaufen von Nordwesten nach Südosten. In Verbindung mit den Befunden 2012-275 und 2012-894 als westliche Begrenzung einer Steganlage angesehen, die von der Uferandbefestigung in den Fluss ragte.

Maße: Erhaltene Länge: 218 cm; Dm. der Holzpfähle von 7-20 cm; Beobachtet zwischen 28,62 m NHN und 29,76 m NHN. Lage: 368169.05/5806762.41 bis 368170.05/5806760.96.

Funde: -

**Bef. 2012-274 (Abgelagertes Holz)**

Grabung: BP 2011:137

Beschr.: Es handelt sich um einen ehemaligen Flachwasserbereich, in dem sich neben Sedimentablagerungen (Bef. 2012-524) auch viele große unbearbeitete Holzstücke angesammelt haben. Die Äste blieben in einem flussaufwärts zeigenden Winkel zwischen der Uferbefestigung Bef. 2012-894 und 2012-275 liegen und wurden nach und nach von weiteren Sedimenten zugedeckt. Die Einbindung der Holzobjekte in die älteste deutsch-mittelalterliche Flussschicht lässt eine Ablagerungszeit in der ersten Hälfte des 13. Jh. annehmen.

Maße: Die Fläche mit den Holzobjekten umfasste etwa 23 m<sup>2</sup>; beobachtet von 29,40 m NHN bis 28,81 m NHN. MP Koord. 368177.31/5806768.05.

Funde: -

Proben: Lab.-Nr. 69416 (dat. nicht, Eiche, DP 22).

Tafel 22 a-b

**Bef. 2012-275 (Pfahlreihe, Teil eines Steges)**

Grabung: BP 2011:137

Beschr.: Reihe aus 14 relativ dicht gesetzten angespitzten Eichenpfählen mit Rinde; bildet verm. mit Bef. 2012-230 eine 6,4 m breite Steganlage. Innen, neben der Pfahlreihe lagen hier noch einige waagerechte Balken, die evtl. zur Konstruktion gehörten.

Maße: Erhaltene Länge 510 cm; Beobachtet von 28,61 m NHN bis 29,64 m NHN. Lage: 368173.44/5806767.10 bis 368176.99/5806763.37.

Funde: -

Proben: Lab.-Nr. 69414 (dat. nicht, Eiche, DP 20); Lab.-Nr. 69415 (1207 +/- 10, Eiche, DP 21).

Tafel 22 d

**Bef. 2012-493 (Fragment eines Einbaums)**

Grabung BP 2011:137

Beschr.: Das Fragment erschien in einem Sondageschnitt, wurde deswegen nicht in der kompletten Länge dokumentiert. Erkennbar war ein Brett aus Eichenholz mit zwei Bohrungen.

<sup>18</sup> Die Lage des Befundes kann auf Grundlage der Ausgrabungsdokumentation nicht genau rekonstruiert werden (s. Kap. 3.3.8.2.).

Maße: Beobachtete Länge 160 cm; Breite 46 cm; Lage bei 27,94 m NHN bis 27,97 m NHN; MP Koord. 368138.30/5806695.00.

Funde: -

Proben: Lab.-Nr. 69433 (um/nach 1201, Eiche, DP 39).

*Tafel 22 a u. c, 23, 127 b*

#### **Bef. 2012-894 (Pfahlreihe, Uferbefestigung)**

Grabung: BP 2011:137

Beschr.: Uferparallel dicht gesetzte Reihe aus runden Eichenpfählen, dazwischen einzelne Pfähle aus anderen Holzarten.

Maße: Mit Unterbrechungen erhalten über eine Länge von 657 cm. Beobachtet von 28,81 m NHN bis 29,67 m NHN. Lage: 368174.02/5806766.88 bis 368179.20/5806770.99.

Funde: -

Proben: Lab.-Nr. 69417 (um/nach 1193, Eiche, DP 23); Lab.-Nr. 75478 (1198 WK, Kiefer, DP 70).

*Tafel 24 a u. c, 128 b*

#### **Bef. 2012-973 (Fragment eines Einbaums)**

Grabung: BP 2011:137

Beschr.: Fragment eines Bootes, gefertigt aus einem Holzstück (vermutl. Buche); mehrfach gebrochen und nur Teile des Bodens erhalten. In Richtung Bug war ein massiver Steg ausgearbeitet, um Reißen oder Verformung des Holzes zu verhindern. Die Innenseite des Bootsfragmentes konnte als leicht konkav wahrgenommen werden. Das Fragment lag in der Schicht Bef. 2012-968.

Maße: Erhaltene Länge 408 cm; max. erhaltene Breite 50 cm. Lage zwischen 27,49 m NHN und 27,62 m NHN. MP Koord.: 368126.71/5806697.69.

Funde: SK-Nr. 2012:426/260 (1 Einbaumfragment).

*Tafel 24 b*

#### **Bef. 2012-1025 (Pfahlreihe)**

Grabung: BP 2014:63

Beschr.: Es handelte sich um eine Reihe von runden Holzpfählen, die in kurzen Abständen zueinander im rechten Winkel zur Uferlinie gesetzt wurden. Insgesamt wurden 16 Pfähle gezählt (zwei nur im Schnitt erfasst). Ähnlich dem Befund 2014-631. In der dokumentierten Höhe war das Holz jedoch bereits stark vergangen, nur noch als humose Verfärbung

erkennbar. Eine Fehlstelle gab es über dem Holz Bef. 2012-2027. Das ließ darauf schließen, dass es sich bei der hier beschriebenen Pfahlreihe um einen älteren Befund handelte. Die Hölzer ragten noch deutlich in später abgelagerte Schichten hinein.

Maße: Erhaltene Länge 450 cm. Dokumentiert in einer Höhe von 29,67 m NHN bis 29,73 m NHN, darunter bis in unbekannte Tiefe vorhanden; nicht weiter ausgegraben. Lage: 368188.27/5806775.85 bis 368190.34/5806771.98.

Funde: -

*Tafel 24 b-c*

#### **Bef. 2012-1027 (Uferbefestigung, waagerechter Balken)**

Grabung: BP 2014:63

Beschr.: Der runde Balken aus Kiefernholz lag uferparallel. Die bauliche Zeitabfolge mit der fast rechtwinklig dazu führenden Pfahlreihe Bef. 2012-1025 ist ungewiss. Die Lage des Balkens unter dem älteren Ufersediment Bef. 2012-1026 und auch die Lage in der Flucht der Uferbefestigungen des frühen 13. Jh. lässt eine Einordnung in die Phase 2 möglich erscheinen. Eine Probe zur dendrochronologischen Untersuchung konnte nicht genommen werden. Der Balken verblieb jedoch in situ.

Maße: Freigelegte Länge 294 cm; Balkendicke 31 cm. OK zwischen 29,52 und 29,60 m NHN. Lage: 368186.11/5806774.1 bis 368188.76/5806775.45.

Funde: -

*Tafel 25*

#### **Bef. 2014-631 (Pfahlreihe)**

Grabung: BP 2015:109

Beschr.: Es handelte sich um eine Reihe von 20 dicht gesetzten runden Eichenpfählen mit Rinde, die einen rechten Winkel zur Uferlinie bildeten. Orientierung der Reihe von Nordwesten nach Südosten. Der Abstand zum gleichartigen und vermutlich gleichzeitigen, etwas weiter westlich gelegenen Bef. 2012-1025 betrug 16,8 m.

Maße: Erhaltene Länge 600 cm; Dm. der Pfähle 10-20 cm. Beobachtet von 28,61 m NHN bis 29,51 m NHN. MP Koord.: 368201.17/5806786.67.

Funde: -

Proben: Lab.-Nr. 84807 (1211 WK, Eiche, DP 7); Lab.-Nr. 84808 (dat. nicht, Eiche, DP 8).

*Tafel 26***Bef. 2014-789a und b; 2014-790 (verlagerte Bauhölzer)**

Grabung: BP 2015:109

Beschr.: Zwei massive Balken aus Eiche mit Brandspuren (Bef. 2014-789a und b) und einige kürzere und dünnere Hölzer (Bef. 2014-790). Die Objekte wurden von Sediment der Schicht Bef. 2014-780 umschlossen.

Maße: Länge der Balken: 412 und 273 cm. Lage zwischen 29,17 und 29,42 m NHN. MP Koord.: 368219.30/5806797.00.

Funde: -

Proben: Lab.-Nr. 84803 (1206 +/- WK, Eiche, Bef. 2014-789a); Lab.-Nr. 84804 (1208 WK, Eiche, Bef. 789b).

*Tafel 27 a***Bef. 2014-295 (verlagertes Bauholz)**

Grabung: BP 2015:109

Beschr.: Einzelnes Kiefern Brett, abgesunken in das Sediment der Schicht Bef. 2014-780.

Maße: Länge 147 cm; Breite 32 cm; Lage bei ca. 29,20 m NHN. MP Koord. 368211.88/5806790.24.

Funde: -

Proben: Lab.-Nr. 84805 (nach 1209, Kiefer).

**Töpfereibefunde:***Tafel 27 e/28 a***Bef. 2002-483 (Grube mit Töpfereiabfall)**

Grabung ZTF 2001:BG/84/6

Beschr.: amorph-längliche Grube nordöstlich des Ofens Bef. 2002-530. Im Süden und im Nordwesten gestört. Gefüllt mit sandig-humoser Erde. Enthielt viele Keramikscherben des angrenzenden Töpferofens.

Maße: Erhaltenen Länge 250 cm; erhaltene Breite 161 cm. Erhalten von 30,78 bis 31,22 m NHN. MP Koord.: 368020.51/5806819.70.

Funde: SK-Nr. 2002:1661/344 (1 MS, slaw.; 28 RS, HGW; 212 MS, HGW); /345 (43 RS, HGW; 355 MS, HGW; 1 Pokalfuß, HGW; 1 Henkelfr., HGW; 1 Grapenfuß, HGW; 1 Netzsenkerfr., HGW; 1 gebr. Silex-Trümmerstück; 6 St. Brandlehm, z. T. mit Fingerabdrücken); /346 (47 RS, HGW; 448 MS, HGW;

2 Grapenfüße, HGW; 1 Henkelfr., HGW; 2 Tierknochenfr.); /347 (2 MS, slaw.; 52 RS, HGW; 380 MS, HGW; 1 Grapenfuß, HGW; 1 Henkelfr., HGW; 1 MS, feine helle IW, bemalt, Pingsdorfer Art; 1 Netzsenkerfr., HGW; 3 St. Brandlehm; 4 Tierknochenfr.); /348 (27 RS, HGW; 328 MS, HGW; 2 BAS, HGW; 1 Netzsenkerfr., HGW); /349 (43 RS, HGW; 251 MS, HGW; 3 BAS, HGW; 2 Henkelfr., HGW; 12 Netzsenkerfr., HGW); /351 (2 RS, HGW; 20 MS, HGW).

*Tafel 27 d/28 a***Bef. 2002-493 (Grube mit Töpfereiabfall)**

Grabung: ZTF 2001:BG/84/6

Beschr.: Rest einer Arbeitsgrube vor der Feuerungsöffnung von Bef. 2002-530. Stark zerstört. gefüllt mit sandig-humosem Material.

Maße: Maximal erhaltene Breite 126 cm; maximal erhaltene Tiefe 96 cm. Erhalten von unter 31,22 bis 31,62 m NHN. MP Koord.: 368016.15/5806818.91

Funde: SK-Nr. 2002:1661/357 (3 RS, HGW; 15 MS, HGW; 1 Eisennagel).

*Tafel 27 b-d, 28 a u. 130***Bef. 2002-530 (Töpferofen)**

Grabung: ZTF 2001:BG/84/6

Beschr.: Liegender Töpferofen mit Resten einer verstürzten Lehmkuppel. Die Kuppel wurde um ein Gerüst aus Weidenruten gebaut. Reste der verkohlten Ruten steckten noch in der Basis der Ofenwandung. Der Ofen besaß eine birnenförmige Grundfläche mit Beschickungsöffnung im Südwesten. Eine zu rekonstruierende Arbeitsgrube vor dem Ofen fiel einer großen Leitungsstörung zum Opfer. Der Boden der Brennkammer stieg nach Nordosten hin um mehr als 60 cm an. Zur Trennung von Feuerungsraum und Brennkammer wurden insgesamt 5 Feuerprallsäulen einmodelliert. Der Brennboden bestand aus hart verziegeltem Lehm von staubig-grauer Farbe. Im Versturz über dem Brennboden lagen vier Kugeltöpfe, die evtl. noch in der Brennkammer standen, als die Kuppel eingedrückt wurde. Die Ofenkuppel bestand aus einem 25 cm mächtigen Lehmpaket, das nach außen hin anscheinend bereits komplett rot verziegelt war, im Ofeninneren durch den praktizierten reduktiven Brand grau gefärbt. Am Boden der Feuerkammer zeichneten sich zwei Fußspuren ab. Sie wurden in den noch feuchten Lehm eingedrückt und härteten durch die Ofennutzung aus.

Maße: Erhaltene Länge 372 cm; erhaltene maximale Breite 260 cm. Weder in der Länge noch in der Breite fehlt viel zum kompletten Maß. Erhalten von unter 30,76 bis 31,63 m NHN. Brennboden zwischen 31,00 und 31,61 m NHN. MP Koord.: 368018.206/5806817.400.

Funde: SK-Nr. 2002:1661/379 (4 RS HGW; 44 MS HGW; 1 Netzsenkerfr. HGW; 1 verschlacktes Stück Brandlehm; 1 gebr. Tierknochenfr.); /380 (20 Fr. eines Kugeltopfes HGW, T 1); /381 (32 Fr. eines Kugeltopfes HGW, T 2; 1 St. gebr. Lehm); /382 (75 Fr. eines Kugeltopfes HGW, T 3); /383 (54 Fr. eines Kugeltopfes HGW, T 4); /384 (34 RS HGW; 226 MS HGW; 1 BAS HGW; 5 Netzsenkerfr. HGW; 1 korrodierter Eisengegenstand, etwa eine Punze o. kl. Meißel; 2 gebr. Silices; 1 überfeuerter (?) Kiesel); /385 (24 RS HGW; 226 MS HGW; 1 Netzsenkerfr. HGW; 1 Stück Glas?); /386 (9 RS HGW; 52 MS HGW; 1 Henkelfragment HGW; 1 St. Brandlehm; 1 Tierknochenfr.); /387 (8 RS HGW; 66 MS HGW; 2 Tierknochenfr.).

*Tafel 29 a-c*

#### **Bef. 2006-2840 (Grube mit Töpfereiabfall)**

Grabung: ZTF 2006:112

Beschr.: Erfasst wurde ein Teil einer großen Grube mit Töpfereiabfällen; ein zugehöriger Ofen wurde nicht mehr gefunden; er befand sich aber vermutlich östlich der Grube. im Bereich des westlichen Stadtschlossflügels. Dort war jedoch alles spätestens beim Schlossbau zerstört worden. Die Grube war in ihrer ursprünglichen Form rund oder oval und muldenförmig. Die Kontur war jedoch im horizontalen und vertikalen Schnitt sehr unregelmäßig-fransig. Als Füllung konnte ein stark holzkohlehaltiges, lehmig-humoses Sediment beobachtet werden. Am westlichen Grubenrand lag ein großes Stück der Ofenwandung aus gebranntem Lehm.

Maße: Erhaltene Länge, 299 cm; erhaltene Breite 128 cm. Beobachtet von 30,47 bis 31,23 m NHN. MP Koord.: 367996.66/5806779.42.

Funde: SK-Nr. 2006:1061/1010 (Das Fundinventar wirkt etwas „verunreinigt“. 1 MS, geschlickt, urg.; 1 MS, unverz., RKZ?; 144 RS, HGW; 719 MS, HGW; 1 MS mit Tüllenansatz, HGW; 9 BAS, HGW; 11 Henkelfr., HGW; 1 Grapenfuß, IW; 1 RS, rötliche Ware mit weißer Engobe; 1 MS, braunes SZ; 1 RS, innen glasiert; 1 RS, Malhornware; 27 St. Brandlehm vom Ofen, teilw. mit Abdrücken von Kugeltöpfen).

*Tafel 28 b*

#### **Bef. 2006-2911 (Grube mit Töpfereiabfall)**

Grabung: ZTF 2006:112

Beschr.: Diese Grube, die Töpfereiabfälle enthielt und mit lehmig-humoser, holzkohlehaltiger Erde gefüllt war, wurde nur in einem Planum erfasst. Auch befindet sie sich nicht komplett in der freigelegten Fläche. Eine runde bis ovale Form konnte rekonstruiert werden.

Maße: Erhaltene Länge 244 cm; erhaltene Breite 155 cm; Dokumentiert auf der Höhe 30,91 m NHN. MP Koord. 367930.84/5806779.68.

Funde: SK-Nr. 2006:1061/1048 (141 RS, HGW; 1 RS, an der RL gewellt, HGW; 2 RS mit Rollrädchenstempel an Randleiste und Hals, HGW; 426 MS, HGW; 2 BAS, HGW; 11 Henkelfr., HGW; 2 Röhrengrieffr., HGW; 9 Grapenfüße, HGW; 22 Netzsenkerfr., HGW; 2 Eisenteile; 18 St. Brandlehm, wohl von Ofenwänden; 1 gesägtes Endstück von Metapodium.

*Tafel 28 b*

#### **Bef. 2006-2912 (Standort eines Töpferofens)**

Grabung: ZTF 2006:112

Beschr.: Der Ofen, der sich nordöstlich angrenzend an bef. 2006-2911 erstreckte, ist komplett abgetragen. Die Lage ist einzig durch eine schwach rötliche Verfärbung des darunterliegenden Sandes zu erkennen gewesen. Es muss davon ausgegangen werden, dass sich die UK des Ofenbefundes mehr als 20 cm über dem hier dokumentierten Planum befunden hatte. Die Brandrötung ist nur noch sehr schwach zu erkennen. Über die Größe des Ofens kann aus diesem Grund leider keine zuverlässige Aussage getroffen werden. Die in den Zeichnungen angegebene Abgrenzung bezieht sich auf eine in Potsdam beobachtete durchschnittliche Größe eines mittelalterlichen Töpferofens.

Maße: Dokumentation der Brandrötung bei ca. 30.91 m NHN; MP Koord.: 367933.02/5806780.62.

Funde: -

*Tafel 29 d u. g/30 a  
Funde: Tafel 112 c u. j*

#### **Bef. 2006-4201 (Grube mit Töpfereiabfall)**

Grabung: ZTF 2006:112

Beschr.: Teil des Töpfereiabfall-Grubenkomplexes südlich des Grenzgrabens Bef. 2006-4211. Ovale Grube mit Töpfereiabfall; schwarzgraue, dunkelhumose und

stark holzkohlehaltige Erde mit Stücken von Brandlehm; im Schnitt muldenförmig.

Maße: Größte Ausdehnung 255 cm; erhalten von unter 29,70 m bis 30,34 m NHN. MP Koord.: 367999.30/5806683.75.

Funde: SK-Nr. 2006:1061/1506 (Ein ganzer Kugeltopf, am Boden ein Loch durch Produktion, HGW, Höhe 13, 5 cm, ein trichterförmiges, kleines Standbodengefäß, eine Napfkachel? HGW, 9,3 cm hoch; 24 Teile eines Kugeltopfes HGW; 389 RS von Kugeltöpfen, Knubbenkannen und Standbodengefäßen HGW; 871 MS HGW; 24 BAS HGW; 1 Pokalfuß HGW; 13 Bandhenkelfr. HGW; RS und Henkel von Knubbenkanne, Henkel mit schrägen Einstichen HGW; 5 Teile eines kleinen Standbodengefäßes, 10,5 cm hoch HGW; 8 Stück Brandlehm, von Ofenwand; 13 Tierknochenfr.).

*Tafel 29 f/30 a*

**Bef. 2006-4207a/2006-4207b (Gruben mit Töpfereiabfall)**

Grabung: ZTF 2006:112

Beschr.: Teil des Töpfereiabfall-Grubenkomplexes südlich des Grenzgrabens Bef. 2006-4211. Längliche, Ost-West-gerichtete Gruben, ineinander übergehend; unregelmäßige Form. Die Teilung der Grube wurde in erster Linie wegen der Zuweisung des Fundmaterials vorgenommen. Schwarzgraue Erde mit vielen Keramikscherben, sehr hoher Holzkohleanteil. Die Grubensohle war uneben. Ein Einschluss aus rotem Brandlehm ist im Bereich der Grube Bef. 2006-4207b zu erkennen.

Maße: Länge 560 cm; Breite (2006-4207a) 165 cm (2006-4207b) 160 cm; erhalten von 29,83 bis 30,35 m NHN. MP Koord.: 367993.58/5806687.77.

Funde: zu Bef. 2006-4207 - SK-Nr. 2006:1061/1508 (1 Oberteil eines verformten Kugeltopfes HGW; 339 RS HGW; 404 MS HGW; 12 Bandhenkelfr. HGW; 5 BAS/Pokalfüße HGW); zu Bef. 2006-4207 - SK-Nr. 2006:1061/1509 (467 RS HGW; 537 MS HGW; 10 Bandhenkelfr. HGW; 8 BAS HGW; 1 Pokalfuß HGW; 1 Fr. mit Standlappen HGW; 9 Netzsinkerfr. HGW; 14 St. Brandlehm von Ofenwand; 1 St. Schlittknochen; 2 Tierknochenfr.); zu Bef. 2006-4207b - SK-Nr. 2006:1061/1510 (674 RS HGW; 671 MS HGW; 1 Fragment Standleiste HGW; 19 Bandhenkelfr. HGW; 6 BAS HGW; 1 zusammengesetzter Kugeltopf HGW; 5 Fr. von Netzsinkern HGW; 37 St. Brandlehm von Ofenwand; 6 Tierknochenfr.).

*Tafel 29 e/30 a*

**Bef. 2006-4218 (Grube mit Töpfereiabfall)**

Grabung: ZTF 2006:112

Beschr.: Teil des Töpfereiabfall-Grubenkomplexes südlich des Grenzgrabens Bef. 2006-4211. Rest einer ovalen Grube mit muldenförmigem Boden. Gefüllt mit humoser Erde; an der Basis auch mit sandigen Schlieren. An der Nordseite grenzenloser Übergang zur Verfüllung des Grenzgrabens Bef. 2006-4211. Enthielt nur wenige Tonscherben.

Maße: Erh. Länge 186 cm; erh. Breite 176 cm. Erhalten von 29,64 bis 30,11 m NHN. MP Koord.: 367999.07/5806688.01.

Funde: SK-Nr. 2006:1061/1516 (8 RS HGW; 10 MS HGW; 2 BAS HGW; 1 Röhrengriff HGW; 2 BAS, außen glasiert, rote Irdenware; zusätzlich einige Funde jüngerer Zeitstellung aus den Resten des benachbarten Bef. 2006-4103).

*Tafel 29 g/30 a*

**Bef. 2006-4350 (Grube mit Töpfereiabfall)**

Grabung: ZTF 2006:112

Beschr.: Teil des Töpfereiabfall-Grubenkomplexes südlich des Grenzgrabens Bef. 2006-4211. Rest einer ovalen Grube mit gerundetem Boden, gefüllt mit dunkelhumoser, stark holzkohlehaltiger Erde. Enthielt zahlreiche Keramikabfälle.

Maße: Erh. Länge 127 cm; Breite 110 cm. Erhalten von 29,90 bis 30,30 m NHN. MP Koord.: 367997.40/5806683.99.

Funde: SK-Nr. 2006:1061/1554 (110 RS HGW; 175 MS HGW; 2 BAS HGW; 2 Pokalfüße HGW; 6 Henkelfr. HGW; 7 verschmolzene Gefäßfragmente HGW; 4 Netzsinkerfr. HGW).

*Tafel 30 a-d*

**Bef. 2006-4351a bis d (Gruben mit Töpfereiabfall)**

Grabung: ZTF 2006:112

Beschr.: Südöstlicher Teil des Töpfereiabfall-Grubenkomplexes. Aufgrund der Keramikverteilung in die Zonen a bis d unterteilt. Große amorphe Eintiefung mit unterschiedlichen Bodentiefen. Teilweise dicht mit Töpfereiabfällen durchsetzt; enthielt auch komplette Gefäße und größere Teile von Fehlbränden. Diese befanden sich in stark holzkohlehaltigem lehmig-humosem Sediment. Auch ein Einschluss mit ungebranntem Ton war zu bemerken.

Maße: Erh. Länge 10,71 m; erh. Breite 2,6 m. Erhalten von 29,64 bis 30,49 m NHN. MP Koord.: 367995.22/5806681.18.

Funde: SK-Nr. 2006:1061/1556 (696 RS HGW; 630 MS HGW; 33 BAS HGW; 26 Henkelfr. HGW; 1 Bauchaussguss HGW; 1 Deckelknopf HGW; 10 verschmolzene Gefäßfragmente HGW; 14 Netzsenkerfr.; 18 St. Brandlehm; 7 Tierknochenfr.); /1557 (Bereich 2006-4351a: 38 RS HGW; 47 MS HGW; 2 BAS HGW; 2 Netzsenkerfr. HGW; 1 Eisenteil); /1558 (Bereich 2006-4351b: 370 RS, HGW; 436 MS, HGW; 4 BAS, HGW; 2 Pokalfüße, HGW; 15 Henkelfr. HGW; 1 Grapenfuß, HGW; 14 Komplexe verschmolzener Gefäßfragmente; 40 Teile eines Kugeltopfes – Gefäß 1 -, HGW; 3 Stücke zusammenschmolzener Gefäße – Gefäß 2 -, 1 verformter Kugeltopf – Gefäß 3 -, HGW; 77 Teile von mehreren Kugeltöpfen – Gefäß 4, HGW; 28 Fr. von 2 Kugeltöpfen – Gefäß 5 -, HGW; 33 Fr. von einem Kugeltopf – Gefäß 6 -, HGW; 4 verschmolzene Teile von Gefäßen – Gefäß 7 -, HGW; 159 Fr. von mehreren Kugeltöpfen – Gefäß 8 -, HGW; 59 Fr. von einem Kugeltopf – Gefäß 9 -, HGW; 4 verschmolzene Teile von Gefäßen – Gefäß 10 -, HGW; 17 Fr. eines Kugeltopfes – Gefäß 11 -, HGW; 1 Netzsenkerfr., HGW; 2 Stück gebrannter Lehm; ½ Bügelschere; 1 Tierknochenfr.); /1559 (Bereich 2006-4351c: 223 RS, HGW; 295 MS, HGW; 7 BAS, HGW; 1 Pokalfußfr., HGW; 7 Henkelfr., HGW; 11 Teile von verschmolzenen Gefäßen; 22 Netzsenkerfr., HGW; 8 St. Brandlehm); /1560 (Bereich 2006-4351d: 482 RS, HGW; 435 MS, HGW; 7 BAS, HGW; 19 Henkelfr.; HGW; 42 Fr. eine Kugeltopfes, Fehlbrand, HGW; 6 Stücke verschmolzener Gefäße; 21 Netzsenkerfr., HGW, 6 Brandlehmstück, davon eines mit Gefäßabdruck; 2 Tierknochenfr.).

*Tafel 30 a u. e*

#### **Bef. 2006-4356 (Grube mit Töpfereiabfall)**

Grabung: ZTF 2006:112

Beschr.: Oval-längliche Grube, im Schnitt muldenförmig. Gefüllt mit stark holzkohlehaltigem lehmig-humosem Substrat, das Töpfereiabfälle enthielt.

Maße: Länge etwas mehr als 220 cm; Breite 100 cm. Erhalten von 29,99 m NHN bis 30,33 m NHN. MP Koord.: 367996.36/5806683.44.

Funde: SK-Nr. 2006:1061/1562 (17 RS, HGW; 26 MS, HGW; 6 Tierknochenfr.).

*Tafel 30 a*

#### **Bef. 2006-4360 (Grube mit Töpfereiabfall)**

Grabung: ZTF 2006:112

Beschr.: Im Planum war die Grube länglich-unregelmäßig und muldenförmig, in Bef. 2006-3636 eingetieft. In der Verfüllung befanden sich ganze Kugeltöpfe, viel Holzkohle, Ofenschutt und ungebrannter Töpferthon.

Maße: Erhaltene Länge 272 cm; Breite 122 cm. Erhalten von 30,25 bis 29,94 m NHN. MP Koord.: 367988.15/5806683.29.

Funde: SK-Nr. 2006:1061/1563 (24 Fr. eines kleinen Kugeltopfes, HGW; 27 Teile eines Kugeltopfes, HGW; 2 Fr. eines Kugeltopfes, HGW; 1 verschmolzenes Standbodengefäß, HGW; 1 Rand eines Kugeltopfes, HGW; 74 RS, HGW; 159 MS, HGW; 1 BAS, HGW; 2 St. Brandlehm).

*Tafel 30 a*

#### **Bef. 2006-4368 (Grube mit Töpfereiabfall)**

Grabung: ZTF 2006:112

Beschr.: Töpfereiabfallgrube, nördliche Fortsetzung von Bef. 2006-4360. Im Grundriss war es eine unregelmäßig-längliche Grube mit einer sehr stark holzkohlehaltigen Füllung mit vielen Keramikscherben. Im Schnitt muldenförmig.

Maße: Erhaltene Länge 167 cm, Breite 236 cm. Erhalten im Bereich von 30,20 m NHN. MP Koord.: 367988.35/5806685.98.

Funde: SK-Nr. 2006-1061/1567 (1 MS mit Rollrädchenzier, von Situla, RKZ; 15 RS, HGW; 61 MS, HGW; 1 Henkelfr., HGW; 1 Netzsenkerfr., HGW; 1 Eisenteil; 3 Tierknochenfr.).

#### **Sonstige Befunde:**

*Tafel 31 a-b*

#### **Bef. 2002-95 (Grube)**

Grabung: ZTF 2001:BG/84/6

Beschr.: Große Grube von eher rechteckiger Form. Im Norden gestört durch einen Kellerraum. Gefüllt mit humosem Sand, am Grubenboden schlierig meliert mit sandig-humosen und hellsandigen Anteilen. Im Schnitt mit gerundetem unregelmäßigem Boden. Von oben in die zusammengesunkene Grubenfüllung einfallende jüngere Schichten.

Maße: Breite ca. 235 cm; erh. Länge 245 cm. Erhalten von 30,57 m NHN bis 31,46 m NHN; allerdings wurde die Unterkante nicht im Profilschnitt aufgenommen. MP Koord.: 368108.58/5806780.69.

Funde: -

*Tafel 31 c/32 a-c*

#### **Bef. 2002-145 (Grube)**

Grabung ZTF 2001:BG/84/6

Beschr.: Ovale, Nord-Süd gerichtete Grube; recht flach eingegraben. Unten sandige Füllung, bestehend aus kleinen Flocken der bei der Eingrabung zerstörten Schicht.

Maße: Länge 370 cm; Breite 110 cm. Erhalten von 30,92 m NHN bis 31,43 m NHN. MP Koord.: 368099.90/5806771.35.

Funde: SK-Nr. 2002:1661/179 (5 MS, HGW; 1 St. Schlacke); /180 (1 MS, urg.; 1 Silexabschlag).

*Tafel 32 d*

#### **Bef. 2002-162 (Grube)**

Grabung: ZTF 2001:BG/84/6

Beschr.: Kleine unregelmäßig geformte Grube; nur die UK erhalten. Gefüllt mit humoser Erde.

Maße: Länge 78 cm; Breite 40 cm; erhalten in einer Tiefe von 31,17 m NHN; nicht im Schnitt dokumentiert, daher keine Aussage über die Tiefe möglich. MP Koord.: 368107.01/5806779.39.

Funde: 2002:1661/188 (1 MS spätsl. mit Gurtfurchen; 1 RS HGW; 26 MS HGW; RS u. MS von Kugeltopf mit Halsriefen, rötlichbraune IW; 1 MS helle IW; 1 St. Brandlehm).

*Tafel 32 g-h*

#### **Bef. 2004-241 (Grube/Hausbefund?)**

Grabung ZTF 2001:BG/84/14

Beschr.: Große Grube von eher eckiger Form; nur Südteil erhalten; gefüllt mit humosem Sand, mit feiner Bänderung (Trethorizonte?); am Grund ein Bauhorizont mit Spatenstichen an der UK. Dort eher sandige Füllung mit sandig-humosen Einschlüssen. Kein ebener Boden, sondern muldenförmig ausgeformt.

Maße: Breite 362 cm; max. 334 cm in der Länge erhalten; Der Befund ist von ca.30,65 m NHN bis 31,45 m NHN erhalten. MP Koord.: 368110.21/5806797.15.

Funde: SK-Nr. 2004:311/186 (7 MS HGW; 1 Henkelfr. HGW); /187 (3 RS HGW; 10 MS HGW; 8 Tierknochenfr.); /188 (1 MS slaw.; 16 RS HGW; 57 MS HGW; 1 Henkelfr. HGW; 1 Eisennagel; 5 Tierknochenfr.); /193 (5 MS slaw.; 2 RS HGW; 5 MS HGW; 3 Teile eines eisernen Eimerhenkels; 1 Stück Schlacke; 1 Beilfragment? Silex, neol.; 1 Silex-Abschlag; 16 Tierknochenfr.).

*Tafel 32 e-f*

#### **Bef. 2002-301 (Grube)**

Grabung: ZTF 2001:BG/84/6

Beschr.: Große Grube von annähernd runder Form, zur Hälfte von jüngerer Eingrabung gestört, mit ebenem Grubenboden. Gefüllt mit hellbraungrauem, schwach humosem Sand, sehr homogen. Am Grubenboden fein mit hellem Sand meliert. In der Füllung holzige Einschlüsse, etwa von Baumrinde?

Maße: Dm.: mehr als, 2,8 m; erhalten von 30,92 m NHN bis 31,19 m NHN; MP Koord.: 368102.31/5806773.97.

Funde: SK-Nr. 2002:1661/241 (6 MS, neol.; 1 MS mit Durchlochung, urg.; 1 Henkelösenfr., neol.; 3 MS, 2 davon mit Gurtfurchen, spätsl.; 1 RS mit Henkelansatz HGW; 4 MS HGW; 3 Silexabschläge, steinz.; 1 St. Brandlehm; 1 St. schwarze Masse, evtl. Pech).

*Tafel 36*

#### **Bef. 2004-442 (schmales Gräbchen; Parzellengrenze?)**

Grabung: ZTF 2001:BG/84/14

Beschr.: Langes, fast Nord-Süd gerichtetes Gräbchen, vielfach überlagert. Gefüllt mit blassgrauem leicht humosem Sand.

Maße: Erhaltene Länge 966 cm; Breite 36 cm. Erhalten bei 31,37 m NHN. Lage: 368089.24/5806815.76 bis 368091.90/5806806.59.

Funde: SK-Nr. 2002:1662/325 (2 MS, HGW, eine mit Halsleiste, evtl. falsch zugeordnet).

*Tafel 35 c-d*

#### **Bef. 2004-577/2004-578 (Gräbchen)**

Grabung: ZTF 2001:BG/84/14

Beschr.: Teil der Ost-West-Grenze des Wohnquartiers. Weiterführung des Gräbchens Bef. 2004-1526 nach Osten. Gefüllt mit homogener, sandig-humoser Erde. Bef. 2004-577 überlagert Bef.



2004-578 in Längsrichtung bis hin zur völligen Überdeckung. Es handelt sich anscheinend um eine in nahem zeitlichen Abstand zueinander durchgeführte geringfügige Lagekorrektur.

Maße: Erhaltene Länge 675 cm; maximale Breite 26 cm. Erhalten von 30,96 bis 31,26 m NHN. Achse Koord.: 368099.08/5806794.69 bis 368105.53/5806796.75.

Funde: SK-Nr. 2004:311/386 (2 MS, HGW; 3 Tierknochenfr.); /387 (1 MS, HGW).

*Tafel 43 d*

#### **Bef. 2004-1471 (Grabgrube)**

Grabung: ZTF 2001:BG/84/14

Beschr.: Die sandig-humos gefüllte Grabgrube wurde nur im Schnitt erfasst. Dort zeigte sie sich mit steilen, geraden Grubenwänden und einer ebenen Sohle.

Maße: Erhaltene Breite 51 cm; erhalten von 30.28 bis 31.04 m NHN. MP Koord. 368042.17/5806856.68.

Funde: -

*Tafel 43 a*

#### **Bef. 2004-1507 (Grabgrube)**

Grabung: ZTF 2001:BG/84/14

Beschr.: Grabgrube mit ebenem Boden und steiler Wandung. Nur in einem Profil erfasst. Weder Sargverfärbung noch Knochen erkennbar. Füllung bestehend aus recht homogenem leicht humosem Sand. Südlicher Abschluss nicht erfasst. Orientierung nicht nachvollziehbar, aber vermutlich im Bereich Ostwest.

Maße: Erhaltene Breite 71 cm; erhalten von 30,80 bis 31,11 m NHN. MP Koord.: 368645.27/5806853.86.

Funde: -

*Tafel 35 e-f*

#### **Bef. 2004-1527 (Gräbchen)**

Grabung: ZTF 2001:BG/84/14

Beschr.: Teil der Ost-West-Grenze des Wohnquartiers. Weiterführung des Gräbchens Bef. 2006-1148 nach Osten. Gefüllt mit homogener, sandig-humoser Erde.

Maße: Erhaltene Länge 285 cm; maximale Breite 30 cm. Erhalten von 30,96 m NHN bis 31,05 m NHN. Achse Koord.: 368090.88/5806792.18 bis 368093.63/5806792.95.

Funde: -

*Tafel 43 b*

#### **Bef. 2004-Grab6 (Bestattung)**

Grabung: ZTF 2001:BG/84/14

Beschr.: Stark gestörte Westsüdwest-Ostnordost-orientierte Grabgrube mit Skeletteilen, Sargreste nicht erkennbar. Erhalten blieben verlagerte Schädelknochen sowie Teile der Wirbelsäule. Gestört durch Grabgrube Bef. 2004-1476, sowie durch Bef. 2004-Grab1, 2004-Grab4, 2004-Grab5. Die Störungen waren so massiv, dass nur noch die unteren cm des Grabes erhalten blieben. Die Knochen wurden durch die Störungen z. T. verschoben und verlagert.

Maße: Erhaltene Länge 78 cm; erhaltene Breite 36 cm. Höhenlage bei 30,56 m NHN. MP Koord.: 368043.51/5806857.60.

Funde: SK-Nr. 2004:311/944 (45 Knochen und -fragmente der Hüft- und Rückenwirbelpartie eines Individuums, dazu umgelagerte Schädelknochen).

*Tafel 43 b-c*

#### **Bef. 2004-Grab7 (Bestattung)**

Grabung: ZTF 2001:BG/84/14

Beschr.: Ostwest-orientierte Grabgrube mit Teilen eines Kinderskeletts (infans I). Erhalten blieben die unteren cm des Grabes. Sargreste nicht erkennbar, aber vorhanden. Gestört durch Bef. 2004-1475, 2004-1476, 2004-Grab6 und 2004-Grab8.

Maße: Erhaltene Länge 73 cm; erhaltene Breite 30 cm. Höhenlage bei 30,55 m NHN. MP Koord.: 368043.62/5806857.40.

Funde: SK-Nr. 2004:311/945 (67 Knochen und -fragmente der rechten Seite des Oberkörpers und beide Oberschenkel eines Kindes im Alter zwischen 3 und 6 Jahren; 3 eiserne Sargnägel).

*Tafel 43 b u. d*

#### **Bef. 2004-Grab8 (Bestattung)**

Grabung: ZTF 2001:BG/84/14

Beschr.: Westsüdwest-ostnordost-orientierte Grabgrube mit Kinderskelett ohne Schädel. Sargreste nicht erkennbar. Gestört durch Bef. 2004-Grab1 und 2004-Grab2. Bei Einbau von 2004-Grab2 wohl Verlust des Schädels.

Maße: Erhaltene Länge 109 cm; erhaltene Breite 38 cm. Höhenlage bei 30,32 m NHN. MP Koord.: 368042.53/5806857.55.

Funde: SK-Nr. 2004-311/946 (124 Knochen und –fr. eines Infans II, ohne Schädel- und Halswirbelknochen, pathologische Verdickung am rechten Oberschenkelknochen).

*Tafel 37 a*

**Bef. 2006-420a (Gräbchen)**

Grabung: ZTF 2006:112

Beschr.: Teil der Ost-West-Grenze des Wohnquartiers. Weiterführung des Gräbchens Bef. 2006-1331 nach Osten; z. T. in Spatenstiche aufgelöst. Gefüllt mit homogener, sandig-humoser Erde.

Maße: Erhaltene Länge 248 cm; maximale Breite 13 cm; Lage bei 30,80 m NHN. Achse Koord.: 368059.39/5806784.15 bis 36806177/5806784.77.

Funde: -

*Tafel 37 b*

**Bef. 2006-893 (Gräbchen)**

Grabung: ZTF 2006:112

Beschr.: Teil der Ost-West-Grenze des Wohnquartiers. Weiterführung des Gräbchens Bef. 2006-420a nach Osten. Gefüllt mit homogener, sandig-humoser Erde.

Maße: Erhaltene Länge 412 cm; maximale Breite 22 cm; Lage bei 30,80 m NHN. Achse Koord.: 368065.46/5806785.96 und 368069.26/5806787.24.

Funde: SK-Nr. 2006:1061/311 (1 MS, spätslaw.).

*Tafel 37 c*

**Bef. 2006-1148 (Gräbchen)**

Grabung: ZTF 2006:112

Beschr.: Teil der Ost-West-Grenze des Wohnquartiers. Weiterführung des Gräbchens Bef. 2006-893 nach Osten. Gefüllt mit homogener, sandig-humoser Erde.

Maße: Erhaltene Länge 194 cm; maximale Breite 24 cm; Lage bei 30,84 m NHN. Achse Koord.: 368071.92/5806787.87 und 368073.83/5806788.54.

Funde: -

*Tafel 33/34 a-b*

**Bef. 2006-1215 (Große Grube, Miete)**

Grabung: ZTF 2006:112

Beschr.: Es handelte sich um den flächengrößten Einzelbefund dieser Phase. Die Form des nahezu West-Ost ausgerichteten Objektes kann als längliches rechtwinkliges Dreieck beschrieben werden. Im Schnitt stellte sich die Grube als unregelmäßig gestaltet dar. Es konnten weder innere Strukturen im Planum noch im Schnitt erkannt werden. Die Füllung war im Bereich des Bauhorizontes eher hell-sandig mit vielen linsenförmigen sandig-humosen Einschlüssen. Weiter oben mischte sich der gelbliche Sand des umgebenden Sedimentes in die Füllschichten. Dazu kamen sandig-humose Bereiche. Besonders auffällig waren zahlreiche Einschlüsse von holzig-mulmiger Konsistenz. Es handelte sich allem Anschein nach jedoch nicht um vergangene inliegende Holzstrukturen, sondern um Holz- oder eher Baumrindenreste, die die Grubenfüllung durchsetzten. Rekonstruiert werden konnte ein möglicher Pfostenstandort im Bereich des Profilschnittes C-D. Das Objekt wies keine Brandspuren auf.

Maße: Breite 405 cm, Länge 1094 cm; erhalten von 30,34 bis 30,91 m NHN. MP Koord.: 368051.87/5806779.56.

Funde: SK-Nr. 2006:1061/389 (10 MS, neol., 2 MS, eine mit Gurtfurchen und Wellenband, eine mit plast. Leiste, spätsl.; 1 BAS, spätsl.; 8 RS, HGW; 43 MS, HGW; 2 MS feine helle IW, 1 Eisenteil, evtl. Messerklinge; 2 verbackene Teile mit Eisen, Keramik und Brandlehm; 6 St. Schlacke; 1 Silexabschlag, steinz.; 4 St. Brandlehm; 9 Tierknochenfr.; 1 Tierzahn).

*Tafel 37 d/38 a*

**Bef. 2006-1331 (Gräbchen)**

Grabung: ZTF 2006:112

Beschr.: Teil der Ost-West-Grenze des Wohnquartiers. Weiterführung des Gräbchens Bef. 2006-1348 nach Osten. Gefüllt mit homogener, sandig-humoser Erde.

Maße: Erhalten über eine Länge von 955 cm. Maximale Breite 43 cm. Erhalten zwischen 30,71 und 31,09 m NHN. Achse Koord.: 368046.77/5806781.03 bis 368055.97/5806783.23.

Funde: -

*Tafel 37 e*

**Bef. 2006-1348 (Gräbchen)**

Grabung: ZTF 2006:112

Beschr.: Teil der Ost-West-Grenze des Wohnquartiers. Weiterführung des Gräbchens Bef.

2006-1795 nach Osten. Gefüllt mit homogener, sandig-humoser Erde.

Maße: Erhaltene Länge 285 cm; maximale Breite 25 cm. Erhalten in einer Höhe von 30,92 m NHN. Achse Koord.: 368042.38/5806779.89 bis 3608044.97/5806780.88.

Funde: -

*Tafel 43 e*

**Bef. 2006-1352 (Grube mit Schweineskelett)**

Grabung: ZTF 2006:112

Beschr.: Nord-Süd gerichtete, rechteckige Grube mit einem auf der rechten Körperseite liegenden Schweineskelett. Die Extremitäten waren ausgestreckt. Füllung mit sandig-humosem, recht homogenem Sediment. Grube wohl ausgehend von Bef. 2006-420.

Maße: Länge 130 cm; Breite 98 cm. kein Profilschnitt angelegt. Höhenlage zwischen 30,80 m NHN und 30,99 m NHN. MP Koord.: 368054.27/5806792.40.

Funde: SK-Nr. 2006:1061/422 (7 MS, HGW; 1 BAS, HGW; 1 St. Schlacke; 223 Knochen eines Schweineskeletts).

*Tafel 38 b/39 a-c*

**Bef. 2006-1795 (Gräbchen)**

Grabung: ZTF 2006:112

Beschr.: Teil der Ost-West-Grenze des Wohnquartiers. Weiterführung des Gräbchens Bef. 2006-2426 in Richtung Osten. Füllung aus sandig-humoser Erde.

Maße: Erhaltene Länge 1037 cm, maximal erhaltene Breite 47 cm. Erhalten von 30,73 bis 31,08 m NHN. Achse Koord. 368030.14/5806776.72 bis 368039.97/5806779.24.

Funde: SK-Nr. 2006-1061/615 (1 MS, urg.; 2 MS, HGW; 1 Silexklinge; 1 Silexklingenfragment; 1 Silexabschlag).

*Tafel 43 f-g*

**Bef. 2006-2414 (Grube mit Rinderskelett)**

Grabung: ZTF 2006:112

Beschr.: Sehr stark gestörte Grube mit Rinderskelett. Form kaum zu rekonstruieren. Erhalten blieben Schädel und Brustbereich des Tieres. Kopf nach Westen gewendet aber mit gestrecktem Hals in Richtung Norden abgelegt. Füllung stark meliert mit

Sand und sandig-humosen Bestandteilen. Überdeckt oder ausgehend von Bef. 2006-420.

Maße: Erhaltene Länge 115 cm; erhaltene Breite 154 cm. Erhalten von 39,54 m NHN bis 31,20 m NHN. MP Koord.: 368008.13/5806777.41.

Funde: SK-Nr. 2006:1061/834 (5 MS, HGW; 94 Knochen vom Rind).

*Tafel 39 d-f*

**Bef. 2006-2426 (Gräbchen)**

Grabung: ZTF 2006:112

Beschr.: Abschnitt eines Gräbchens, das über mehrere Meter zusammenhängend in Erscheinung trat. Es stellte möglicherweise die von Westen nach Osten verlaufende primäre Grenzabsteckung zwischen der nördlichen und der südlichen Parzellenreihe des Wohnquartiers dar. Gefüllt mit sandig-humoser, recht homogener Erde.

Maße: Breite bis 43 cm; Länge 775 cm. Erhalten von 31,10 m NHN bis 31,40 m NHN. Achse Koord.: 368612.30/5806772.07 bis 368019.67/5806774.04.

Funde: SK-Nr. 2006:1061/838 (1 MS, urg.; 10 MS, HGW; 4 Silexabschläge).

*Tafel 28 b*

**Bef. 2006-2915 (Grube)**

Grabung: ZTF 2006:112

Beschr.: Die ehemals runde Grube wurde in einem einzigen Planum erfasst. Da sie von der Töpfereiabfallgrube Bef. 2006-2911 geschnitten wurde, ist ihre Zugehörigkeit zur Stadtgründungsphase bewiesen, obwohl dem Befund keine Funde entnommen werden konnten. Gefüllt war sie mit humoser, leicht sandiger Erde.

Maße; Dokumentiert auf der Höhe 30.90 m NHN; MP Koord.: 367931.82/5806779.16.

Funde: -

*Tafel 39 g*

**Bef. 2006-3926 (Gräbchenabschnitt)**

Grabung: ZTF 2006:112

Beschr.: Ostsüdost-Westnordwest gerichtetes Gräbchen, an beiden Enden gestört. Nur im Planum erfasst. gefüllt mit humosem, leicht lehmigem Substrat, darüber lag Bef. 2006-3755.

Maße: Breite 52 cm; erhaltene Länge 347 cm.  
Dokumentiert auf der Höhe 29,99 m NHN. Koord.:  
368033.09/5806665.76 bis 368036.14/5806664.14.

Funde: -

*Tafel 40 e*

**Bef. 2006-4202 (Grabenabschnitt)**

Grabung: ZTF 2006:112

Beschr.: Abschnitt eines parallel zu Bef. 2006-4211 gerichteten Gräbchens, nur zwei Meter südöstlich davon gelegen. Nicht im Schnitt erfasst; gefüllt mit sandig-humosem Substrat; anscheinend nur sehr flach.

Maße: Breite 70 cm; erhaltene Länge 144 cm; Erfasst auf der Höhe 29,95 m NHN. MP Koord.: 368001.22/5806684.41.

Funde: -

*Tafel 40 a u. c-d*

**Bef. 2006-3980 (Grabenabschnitt)**

Grabung: ZTF 2006:112

Beschr.: Abschnitt eines Grabens mit gerundetem Ende nach Nordosten. Parallel zu Bef. 2006-4369 und auch in gleichem Abstand wie dieser zu Bef. 2006-4211 endend. Vermutlich also Teil eines Systems der Feldabgrenzung. Im Schnitt muldenförmig.

Maße: Breite 85 cm; erhaltene Länge 315 cm; Beobachtet zwischen 30,11 m NHN und 29,72 m NHN. Achse Koord.: 368018.61/5806669.66 bis 368016.48/5806667.55.

Funde: -

*Tafel 29 e, 30 a, 41 u. 124 b*

**Bef. 2006-4211 (Grenzgraben)**

Grabung: ZTF 2006:112

Beschr.: Der im Schnitt v-förmige bis wannenförmige Graben konnte über eine Gesamtlänge von fast 84 m immer wieder in kleinen Abschnitten erfasst werden. Durch zahlreiche Fundamente und jüngere Befunde gestört, ließ er sich nur in kleinen Ausschnitten dokumentieren. Da er bereits durch den Graben der kleinen „Turmhügelburg“ aus dem 14. Jh. geschnitten wurde, war ein hohes Alter für dieses Objekt anzusetzen. Er verlief parallel zu den Parzellen der Stadtgründungsphase, die sich an der Straße vom Kieztor in Richtung Brückenübergang aufreichten. Der Graben bildete deren südlichen Abschluss. Mit dem Eintritt in die Fläche des östlichen Turmhügelburg-Grabens verlor sich seine Spur. Östlich des Stadtschlossgrundrisses konnte eine Gabelung des Objektes in einen flacheren (nach Süden) und einen tieferen Graben beobachtet werden (St. 6614). Die Grabenfüllung bestand aus humos-sandigem, sandig-humosem bis sandigem Sediment. Eine feine Schichtung, die auf die längere Anwesenheit von Wasser am Grabenboden deutete, befand sich am Boden des Grabens. In der Verfüllung fanden sich in großer Menge von Sand umgebene große und kleine humose Sedimentbrocken wieder, die auf ein schnelles Zufüllen des Grabens hinweisen. Der Graben konnte im Westen besser beobachtet werden als im Osten. Dort waren die Überprägungen durch Schloss- und Burgbefunde sehr eingreifend.

Maße: Beobachtete Länge: ca. 84 m. Erhalten von: 29,58 bis 30,27 m NHN. Die Breite variierte von 140 bis ca. 200 cm. Im Bereich des Schnittes D-E, in dem der Graben von mittelalterlicher Gartenerde überdeckt wurde, betrug die Grabenbreite an der erhaltenen OK 147 cm. Achse Koord.: 368038.23/5806668.86 bis 367965.75/5806800.65.

*Tafel 40 a-b u. d*

**Bef. 2006-3981 (Grabenabschnitt)**

Grabung: ZTF 2006:112

Beschr.: Abschnitt eines Grabens, der fast im rechten Winkel zu Bef. 2006-4211 gerichtet war. Gefüllt im oberen Teil mit lehmig-humosem Substrat, unten humos mit vielen sandigen Schlieren. Im Schnitt muldenförmig.

Maße: Breite 184 cm; erhaltene Länge 315 cm; Beobachtet zwischen 30,06 m NHN und 29,57 m NHN. MP Koord.: 368012.78/5806670.04.

Funde: SK-Nr.: 2006:1061/1453 (1 MS, urg.; 1 RS geglättet, RKZ; 3 RS, HGW; 38 MS, HGW; 4 Fragm., darunter 1 Geweihstück).

*Tafel 40 a u. d*

**Bef. 2006-3983 (Grabenabschnitt oder Grube)**

Grabung: ZTF 2006:112

Beschr.: nach Norden rund abschließende Verfärbung, im Südosten gestört. Verfüllung aus humoser, leicht lehmiger Erde.

Maße: Breite 101 cm; erhaltene Länge 83 cm. Beobachtet zwischen 30,02 m NHN und 29,63 m NHN. MP Koord.: 368013.36/5806668.46.

Funde: -

Funde: SK-Nr. 2006:1061/1360 (1 RS, HGW; 14 MS; 3 Fehlbrandfr., HGW; 1 Netzsenkerfr., HGW); /1513 (3 MS, urg.; 1 MS mit Gurtfurchen, spätsl.; 25 RS, HGW; 103 MS, HGW; 3 BAS, HGW; 1 Henkelfr., HGW; 1 BAS mit Außenglasur, Potsdamer Ware?; 1 Netzsenkerfr., HGW; 1 vierkantiger Eisenstab; 1 Eisenhaken; 2 Eisenstifte; 1 St. Schlacke; 1 Silexklinge; 1 Silexkernstein; 1 Silexkratzer, steinz.; 14 Tierknochenfr.; 1 Schneckenhaus); /1522 (5 RS, HGW; 22 MS, HGW; 1 BAS, HGW; 1 Henkel, HGW; 3 Fr. einer Becherkachel, HGW; 1 Netzsenkerfr., HGW; 1 Silexabschlag; 3 Tierknochenfr.).

*Tafel 42 a-b*

### **Bef. 2006-4354 (Zaungräbchen)**

Grabung: ZTF 2006:112

Beschr.: schmales Gräbchen, Südost-Nordwest orientiert, überdeckt durch die Gartenerde 2006-3755/2006-3636. Füllung aus humosem bis sandigem Substrat, stark meliert.

Maße: Erhaltene Länge 1021 cm; Breite 20-30 cm. Erfasst in der Höhe 30,09 m NHN. Achse Koord.: 367991.54/5806687.09 bis 367998.64/5866679.71.

Funde: -

*Tafel 42 c-d*

### **Bef. 2006-4369 (Grabenabschnitt)**

Grabung: ZTF 2006:112

Beschr.: sehr flaches, Südwest-Nordost orientiertes Gräbchen, das von der Gartenerdeschicht 2006-3577/2006-3636 überdeckt wurde; gefüllt mit sandigem bis humosem Substrat, schlierig meliert.

Maße: Erhaltene Länge 466 cm; Breite 47 cm; Beobachtet von 29,95 m NHN bis 30,04 m NHN. Achse Koord.: 367990.94/5806685.75 bis 367987.08/5806683.19.

Funde: SK-Nr. 2006:1061/1568 (1 MS, unverz., urg; 4 RS, HGW; 9 MS, HGW; 3 Silexabschläge; 1 St. Brandlehm; 3 Tierknochenfr.).

*Tafel 34 c u. e*

### **Bef. 2012-162 (Rottegrube?)**

Grabung: SK 1993:19/1 und BP 2011:137

Beschr.: Der westliche Teil der Grube wurde während der Grabung an der Theaterbaugrube nicht im Planum dokumentiert; sie erschien aber im östlichen Außenprofil der Baugrube als Teil des

Uferschichtenpaketes. Vom östlichen Ende waren östlich des Profils noch 200 cm erhalten. Die rechteckige Grube mit ebenem Boden war nur in die slawenzeitliche Flussschicht (Bef. 2012-526) eingegraben. Die Grube verlief uferparallel in geringem Abstand zum Gewässerrand. Füllung sandig, fein meliert mit torfig-humosen Bändern.

Maße: Länge >200 cm; Breite 105 cm; Tiefe 41 cm. Erhalten von 29,24 bis 29,65 m NHN; MP Koord.: 368163.02/5806762.60.

Funde: SK-Nr. 2012:426/31 (2 MS, urg.; 44 Fragmente von zwei Dreiknubbenkannen HGW, wohl Potsdamer Ware, beide ohne Halsriefen; 9 MS HGW; 2 große Teile Gefachlehm; 3 Tierknochenfr.).

*Tafel 34 d u. f*

### **Bef. 2012-162a (Rottegrube?)**

Grabung: BP 2011:137

Beschr.: Langrechteckige Grube, wannenförmig. Im Osten gestört. Füllung sandig bis torfig, fein meliert. Verließ parallel zum Gewässerrand.

Maße: Länge >136 cm; Breite ca. 43 cm. Erhalten von 29,51 bis 29,63 m NHN; MP Koord.: 368166.45/5806765.44.

Funde: -

*Tafel 34 g-h*

### **Bef. 2012-162b (Rottegrube?)**

Grabung: BP 2011:137

Beschr.: langgestreckte rinnenförmige Grube, beide Enden gestört; wannenförmig, gefüllt mit sandigem Sediment, fein gebändert mit torfig-humosem Material. Die Grube griff in die älteste deutsch-mittelalterliche Flussuferschicht Bef. 2012-524 ein.

Maße: Länge >403 cm; Breite 67 cm. Erhalten von 29,35 bis 29,74 m NHN. MP Koord.: 368174.91/5806772.39.

Funde: SK-Nr. 2012:426/268 (1 MS HGW).

Proben: Sedimentprobe 2012:426/SP18.

*Tafel 35 a-b*

### **Bef. 2014-360 (Grube)**

Grabung: BP 2014:101

Beschr.: Runde Grube mit flachem, leicht gewölbtem Boden; gefüllt mit humoser Erde. Wurde von Brunnen Bef. 2014-284 überlagert.

Maße: Dm. ca. 167 cm; erhalten von 31,15 bis 31,39 m  
NHN. MP Koord.: 368195.60/5806802.68.

Funde: SK-Nr. 2015:235/149 (3 MS, slaw.; 6 MS,  
HGW).

## Befunde der Zeit zwischen dem ersten und zweiten Stadtbrand von ca. 1265 bis ca. 1394 (Phase 3)

### Brunnenbefunde:

*Tafel 44 a-b*

#### Bef. 2001-136 (Fassbrunnen)

Grabung: ZTF 2001:BG/84/1

Beschr.: Kleiner Fassbrunnen mit großer ovaler Baugrube. Im Inneren sandig-humose, durch vergangene, eingesunkene Holzteile, sehr holzige Füllschichten. Bei ca. 30,10 m NHN einige Feldsteine in der Füllung. Ab Grundwasserhöhe Holzerhaltung vorhanden. Nicht bis zur UK untersucht.

Maße: Durchmesser Holzfass auf Höhe 29,45 m NHN: ca. 55 cm. Erhalten unterhalb von 29,41 m NHN bis 30,09 m NHN; MP Koord. (Fass): 368050.71/5806721.34.

Funde: SK-Nr. 2001:702/114 (Füllung: 1 RS, HGW; 8 MS, HGW; 2 Becherkachelfr., HGW; 1 Backsteinfr.; 2 Eisenteile; 3 Tierknochenfr.).

*Tafel 44 c-d*

#### Bef. 2004-401 (Fassbrunnen)

Grabung: ZTF 2001:BG/84/14

Beschr.: Fassbrunnen mit kompaktem Lehm-Brandschutt als Verfüllung in der Brunnenröhre. Im oberen Bereich saß vmtl. ein Fass mit größerem Durchmesser, im unteren Bereich eines mit kleinerem Durchmesser. Die Baugrube war von fast runder Form. Nicht bis zur UK untersucht.

Maße: Durchmesser Brunnenkonstruktion oberer Teil auf Höhe 30,74 m NHN ca. 95 cm. Durchmesser Fass auf Höhe 29,60 m NHN ca. 56 cm; Erhalten von unter 29,55 m NHN bis 31,26 m NHN. MP Koord. (Fass): 368086.74/5806817.53.

Funde: SK-Nr. 2004:311/275 (Füllung: 3 Tierknochenfr.); /276 (Baugrube: 1 RS, HGW; 5 MS, HGW; 1 Eisennagel; 2 Tierknochenfr.); /283 (5 MS, HGW; 1 Grapenfuß, HGW; 1 St. Schlacke).

*Tafel 45 a-d u. 136 a*

#### Bef. 2006-1378 (Hölzerner Kastenbrunnen)

Grabung ZTF 2006:112

Beschr.: Quadratischer Kastenbrunnen aus Eichen- und Erlenholz. Der Kasten bestand aus vier

Eckpfosten, verspannt mit Riegeln. Der erhaltene Teil der Wandung bestand aus vier senkrechten, unverbunden hinter die Riegel und Eckpfosten gesetzten dicken, angespitzten Brettern. Auf Höhe 29,65 m NHN war die Konstruktion von vier waagrecht gelegten, verkämmten Balken umbaut.

Maße: Seitenlänge Brunnenkasten 91 x 87 cm; Erhalten von 28,51 m NHN bis 31,10 m NHN; Brunnensohle bei 28,77 m NHN. MP Koord.: 368033.91/5806802.69.

Funde: SK-Nr. 2006:1061/431/3 (3 RS, HGW; 12 MS, HGW; 5 Tierknochenfr.).

Proben: Lab.-Nr. 47484 (dat. nicht); Lab.-Nr. 47485 (dat. nicht); Lab.-Nr. 47486 (dat. nicht); Lab.-Nr. 47487 (dat. nicht); Lab.-Nr. 47488 (dat. nicht); Lab.-Nr. 47489 (1347 WK). Sedimentproben SK-Nr. 2006:1061/SP74, 53-55; 168.

*Tafel 45 e-f*

#### Bef. 2006-2121 (Faßbrunnen)

Grabung: ZTF 2006:112

Beschr.: Faßbrunnen in großer runder Baugrube, mittig eingesetzt. Baugrube verjüngte sich nach unten hin stark. Füllung außen sandig, schwach humos; innen geschichtet, Sand mit humosen Schlieren. An der Außenseite des Fasses wurden Reste von einem Weidenrutenring entdeckt.

Maße: Durchmesser der Baugrube im Planum 30,80 m NHN ca. 240 cm. Durchmesser des Fasses ca. 50 cm. Erhalten von 29,30 m NHN bis 30,80 m NHN. MP Koord.: 368028.32/5806767.43.

Funde: SK-Nr. 2006:1061/731 (1 MS, urg.; 34 RS, HGW; 139 MS, HGW; 6 BAS, HGW, eine mit gekniffenem Standring; 1 Röhrengriff., HGW; 1 Henkelfr., HGW; 2 MS, innen glas. mittelalterl. IW; 1 BAS mit gekniffenem Standring; innen glas. mittelalterl. IW; 1 RS, braunrot glas. SZ; 1 RS, braunrot glas. SZ-Imitat; 1 Becherkachelfr., HGW; 1 winkliger Eisenstab mit ösenförm. Ende; 1 Eisenkrampe; 2 Eisenteile; 2 Silex-Abschläge; 3 St. Schlacke; 26 Tierknochenfr.)

Proben: Sedimentproben SK-Nr. 2006:1061/SP61-63, 156.

*Tafel 45 g-h*

#### Bef. 2006-2924 (Faßbrunnen)

Grabung: ZTF 2006:112

Beschr.: Das Holzfass saß nicht mittig in der Baugrube. Diese war entsprechend trichterförmig- asymmetrisch ausgehoben. Später wurde der Brunnen

Bef. 2006-2904 in die Baugrube und genau neben dem Fass von Bef. 2006-2904 eingegraben; Dieses sollte evtl. den älteren Brunnen ersetzen. Das Fass ist sehr schlecht erhalten und im Grundriss etwas oval deformiert.

Maße: Durchmesser Baugrube 235 cm; Durchmesser Fass ca. 70 cm; erhalten von 29,37 m NHN bis 30,35 m NHN. MP Koord.: 367994.27/5806804.32.

Funde: SK-Nr. 2006:1061/1054 (14 RS, HGW; 63 MS, HGW; 4 BAS, HGW; 1 Henkelfr., HGW; 3 Grapenfüße, HGW; 2 BAS, Wellenfuß, Waldenburger SZ; 7 MS, braunrot glas. SZ; 9 Fr. von Becherkacheln, HGW; 1 vierkantiger Eisenstab; 1 St. Schlacke; 87 Tierknochenfr., 1 Tierzahn).

Proben: Sedimentprobe SK-Nr. 2006:1061/SP170.

*Tafel 46 a-c*

#### **Bef. 2006-3641 (Fassbrunnen)**

Grabung ZTF 2006:112

Beschr.: Holzfass in kleinerer Baugrube; sandig humose Schichten als Baugrubenfüllung; im Inneren stark humos geschichtet. Die Datierung des Objektes ist sicher mittelalterlich, aber innerhalb des 13. und 14. Jh. nicht eindeutig zu bestimmen. Da der Brunnen aber feldseitig des Grenzgrabens Bef. 2006-4211 lag, ist anzunehmen, dass er erst nach der Vergrößerung der Stadtfläche gebaut wurde.

Maße: Durchmesser der Baugrube auf Höhe 29,85 m NHN 107 cm; Durchmesser des Holzfasses 48 cm; Erhalten unterhalb von 29,67 m NHN bis 30,40 m NHN. MP Koord.: 367962.70/5806706.65.

Funde: SK-Nr. 2006:1061/1349 (10 MS, HGW; 1 BAS, HGW; 1 Tierknochenfr.; 1 Tierzahn).

#### **Kellerräume:**

*Tafel 46 d*

#### **Bef. 1960-Haus1 (vermutl. Holzkeller)**

Grabung: Hoffmann 1960, Fläche 1

Beschr.: rechteckige Eintiefung, verfüllt mit lehm- und holzkohlehaltigem Brandschutt. Ausrichtung fast Nord-Süd. Erhalten sind größere Feldsteine als Unterlage für Schwellbalken, die jedoch nicht mehr aufzufinden waren. Drei Feldsteine im Süden; zwei im Norden. In der Füllung befanden sich zahlreiche

weitere kleine Feldsteine. Der Bauhorizont bestand aus sandigem, sandig-humos geflecktem Substrat. Entlang der Nordseite der Grube erstreckte sich eine schmale, langrechteckige Fläche aus kleinen Feldsteinen. Vielleicht handelte es sich um eine Unterlage für einen Holzbalken, evtl. vom Eingangsbereich.

Maße: Länge 400 cm; Breite 316 cm; Erhalten unterhalb von 30,60 bis 30,85 m NHN (dokumentiert wurden fünf Plana, OA 001265-001274). MP Koord.: 368009.99/5806730.81.

Funde: k. A.

*Tafel 46 e-f*

#### **Bef. 1989-Kompl2 (Holzkeller)**

Grabung: SK-Nr. 1993:19

Beschr.: Von diesem zugewüllten Kellerraum, der am nördlichen Rand ein wenig in Bef. 1989-Kompl eingriff, ist nur das südöstliche Viertel vorhanden. Zu erkennen war der östliche Eckpfosten und ein Rest des daran anstoßenden Schwellbalkens. Vor der Kellerecke lag der Balken auf einem Unterlegstein auf. Hinter dem Balken und an der Südseite des Raumes konnten die vergangenen Reste von senkrecht gesetzten Holzbrettern erkannt werden. Auf dem Boden des Hauses wurde ein Gefäß aufgefunden. Es handelte sich um einen kompletten Becher mit Vierpassmündung (Geisler/Grebe 1993, Abb. 67 rechts).

Maße: Erhaltene Breite 288 cm, erhaltene Länge 248 cm. Erhalten von 30,25 bis 31,35 m NHN. MP Koord.: 368149.70/5806773.33.

Funde: 1993:19/2<sup>19</sup> (1 Vierpassbecher, HGW; 15 RS, HGW; 76 MS, HGW; 1 BAS mit gekniffener Standleiste, HGW; 1 MS, gelbliche IW; 1 MS, rötliche IW).

*Tafel 47*

#### **Bef. 1989-Kompl4 (Ausgebrannter Holzkeller)**

Grabung: SK 1993:19

Beschr.: Eingetiefter rechteckiger Raum mit einem angedeuteten Eingangsbereich im Nordwesten. Zu beobachten waren senkrecht gesetzte, verkohlte Holzbretter der Kellerwand von 10 bis 18 cm Breite, besonders im Nordosten und Südosten gut zu erkennen. Beim Ausheben der Verfüllung erschienen davor verkohlte Schwellbalken. In der Verfüllung des

abgelegt, die aus dieser Auflistung herausgenommen wurden.

<sup>19</sup> Unter der SK-Nr. 1993:19/2 wurden ebenfalls Gefäßfunde aus einer Kloake des Stadtschlusses



Raumes befanden sich viele Brandlehmstücke und Feldsteine.

Maße: Länge 611 cm, Breite 447 cm. Erhalten von 30,66 bis 30,20 m NHN. MP Koord.: 368142.01/5806763.57.

Funde: SK-Nr. 1993:19/4<sup>20</sup> (32 RS, HGW; 256 MS, HGW; 1 Henkelfr., HGW; 2 MS, helle IW; 1 MS, rollstempelverz. HGW; 1 MS, braunrot glas. SZ; 1 MS, mittelalterl. braun glas. IW; 6 Eisennägel; 1 Eisenteil).

*Tafel 48*

**Bef. 1989-Kompl5 (Kellerraum mit Lehmwänden?)**

Grabung: SK-Nr. 1993:19

Beschr.: Es handelt sich um einen eingetieften Raum, der nach der Zerstörung fast komplett durch Bef. 1989-Kompl6 überprägt wurde. Bei der Zerstörung wurden die Reste von Bef. 1989-Kompl5 bis auf die Höhe des Kellerbodens (ca. 30,50 m NHN) eingeebnet. Aus diesem Grund ist der Wandaufbau nicht zu erkennen. Am wahrscheinlichsten erscheint ein Wandaufbau aus Steinen und Lehm. Am Grubenboden sind Reste von Holzbalken in den Profilschnitten erkennbar, die aber nicht im Planum erfasst wurden.

Maße: Länge 283 cm, Breite 384 cm. Erhalten von 30,17 bis 30,50 m NHN. MP Koord.: 368084.21/5806710.24.

Funde: SK-Nr. 1993:19/5<sup>21</sup> (4 MS, slaw.; 3 RS, HGW; 2 MS, HGW, poliert; 32 MS, HGW; 2 Eisennägel).

*Tafel 48 b-c u. 49*

**Bef. 1989-Kompl6 (Ausgebrannter Holzkeller, sog. „Münzkeller“)**

Grabung: SK-Nr. 1993:19

Beschr.: Quadratischer Kellerraum mit rechteckigem Appendix im Südosten. Wandkonstruktion aus Schwellbalken mit dahinter gesetzten, senkrechten Spaltbohlen. Die Schwellbalken lagen auf Unterlegsteinen auf, von denen es in jeder Raumecke

<sup>20</sup> Für die Maßnahme ist keine vollständige Inventarliste vorhanden. Die Funderfassung erfolgte auf Basis einer im BLDAM vorliegenden Liste, der Fundsichtung und Beobachtungen bei Dokumentation und Publikation.

<sup>21</sup> Für die Maßnahme ist keine vollständige Inventarliste vorhanden. Die Funderfassung erfolgte auf Basis einer im BLDAM vorliegenden Liste, der Fundsichtung und Beobachtungen bei Dokumentation und Publikation.

und jeder Wandmitte einen gab. Sie fehlten jedoch an der Südostseite. Oberhalb des Kellerbodens befand sich eine Verfüllschicht aus Brandlehmschutt. Die 2002große Besonderheit dieses Objektes war der große Münzschatz, der im Bereich der nordwestlichen Kellerbaugrube ausgehoben werden konnte. Er umfasste 492 ganze Münzen, 150 halbe Münzen und 17 Fragmente (Dannenberg/Kluge 1995).

Maße: 430 x 430 cm; Appendix 186 x mind. 475 cm. Erhalten von 30,27 bis 30,87 m NHN. Oberkante Kellerboden 30,50 m NHN. MP Koord.: 368084.34/5806710.61.

Funde: SK-Nr. 1993:19/6<sup>22</sup> (2 MS, urg.; 1 BAS, urg. 1 RS mit Henkelansatz von kleiner Kanne, HGW; 28 RS, HGW; 178 MS, HGW; 1 Henkelfr., HGW; 1 Bauchausguss, HGW; 1 BAS mit gekniffener Standleiste, HGW; 1 MS, rote IW; 1 MS, helle IW mit dekorierte Leiste; 2 MS, helle IW; 3 MS, feine helle IW, Pingsdorfer Art; 1 BAS, feine helle IW, Pingsdorfer Art; 1 BAS mit gekniffener Standleiste, IW, Glasurreste; 1 MS, SZ Waldenburg; 2 RS, braunrot glas. SZ; 1 MS mit Henkel, braunrot glas. SZ; 13 MS, braunrot glas. SZ; 2 BAS mit gekniffener Standleiste, braunrot glas. SZ; 1 RS mit Henkelansatz, braun glas. SZ; 5 MS, hellbraun glas. SZ; 1 BAS mit gekniffener Standleiste, olivbraun glas. SZ; 85 Prager Groschen von 1278-1346; 573 brandenburgische Denare, Denarhälften und größere Fragmente aus der Zeit zwischen 1323 und 1373, 1 Brakteat; 1 Nestelhülse, Buntmetall; 1 rechteckiges Buntmetallstück mit Bohrung; 8 Eisennägel; 7 Eisenteile; 1 großer Eisenstab).

*Tafel 50*

**Bef. 1989-Kompl7 (Holzkeller mit Lehmwänden)**

Grabung: SK-Nr. 1993:19

Beschr.: Der fast quadratische Raum befand sich nahe dem Flussufer, westlich an den Kellerkomplex Bef. 1989-Kompl5/1989-Kompl6 anschließend. Es handelte sich um eine Schwellrahmenkonstruktion mit dahintergesetzten Spalthölzern. An diese wurde eine dicke Schicht Lehm angetragen. Da das Haus mit dem

<sup>22</sup> Für die Maßnahme ist keine vollständige Inventarliste vorhanden. Die Funderfassung erfolgte auf Basis einer im BLDAM vorliegenden Liste, der Fundsichtung und Beobachtungen bei Dokumentation und Publikation.

Keller einem Brand zum Opfer fiel, blieben Teile des Wandbewurfes verziegelt in situ. Im holzkohle- und brandlehmhaltigen Schutt der Kellerfüllung lagen viele Becherkacheln eines Ofens, der vermutlich in einem ebenerdigen Bereich des Hauses gestanden hatte. Der Zugang zum Keller erfolgte über einen Abgang im Südosten. Dort wurde die unterste Treppenstufe erfasst. Weiterhin beinhaltete die Füllschicht des Raumes zahlreiche Metallobjekte, mehrheitlich aus Eisen.

Maße: Länge 335 cm, Breite 406 cm; erhalten von 30,08 m NHN bis 30,85 m NHN. MP Koord.: 368080.38/5806707.17.

Funde: SK-Nr. 1993:19/7<sup>23</sup> (1 MS, urg.; 25 RS, HGW; 1 MS mit Kreisaugenstempeln, HGW; 166 MS, HGW; 3 BAS, HGW; 2 Pokalfüße, HGW; 3 Henkelfr., HGW; 1 großes Kugeltopffragment mit Schulterleiste, HGW; 1 Grapenfuß, HGW; 1 Kannenhenkel mit RS, HGW; 1 RS, hellbraune Glasur, SZ; 1 MS, braun glas. SZ; 1 BAS, hellbraun glas. SZ; 1 MS, SZ Waldenburg; 1 MS, hellgraues SZ; 8 MS, braunrot glasiertes SZ; 1 MS, olivbraun glas. SZ; 1 RS mit Henkel von gelb glas. Miniaturkanne; 1 MS, feine helle IW, Pingsdorfer Art; 1 MS, rote mittelalterl. IW mit Beerennoppe und gelber und brauner Glasur; 18 Fragmente von Becherkacheln, HGW; sehr viele Fragmente und große zusammenhängende Teile von zahlreichen Becherkacheln; mehrere komplette Becherkacheln, z. T. mit Vierpass-Öffnung, HGW; 2 Netzenker, HGW; 3 Spinnwirtel, HGW; 1 Buntmetallapplikation, Noppe; 1 Grapenfuß aus Bronze; 1 Eisenring; 18 Eisennägel; 1 vierkantiges Eisen; 2 Eisenringe; 1 vierkantiges Eisenteil; 1 Eisenklingenfr.; 2 Eisenteile, evtl. von Schlössern; 4 Scharnieraufsätze/Bänder von Fensterläden oder kl. Klappen; 3 Hufeisen; 4 Bohrer, Eisen; 1 halbe Schere; 1 Eisenhaken; 2 kleine kompakte Eisenstücke; 20 Eisenteile; viele Stücke Brandlehm).

*Tafel 51 a-c*

#### **Bef. 2001-82 (Ausgebrannter Feldsteinkeller)**

Grabung: ZTF 2001:BG/84/1

Beschr.: Keller mit Wänden aus in Lehm gelegten Feldsteinen. Erhalten sind nur Teile der Nordwest- und Nordostwand. Der südliche Teil des Kellers ist komplett durch einen Brunnen (Bef. 2006-2752) gestört. Das Objekt ist ausgebrannt. Es gab Reste von Fachwerkbrandschutt und verkohltem Holz in der Kellerfüllung. In den Kellerboden war ein Kugeltopf eingegraben.

Maße: Erhaltene Größe mind. 507 x 215 cm. Erhalten von 30,26 m NHN bis 31,09 m NHN. MP Koord.: 5806713.74/368050.32.

Funde: SK-Nr. 2001:702/100 (1 MS von einem Siebgefäß; 10 MS, unverz. urg.; 2 RS, HGW; 8 MS, HGW; 1 MS, rote IW; 1 Netzenker, HGW; 4 Eisenteile; 11 St. Schlacke; 4 Tierknochenfr.); /101 (1 kompletter Kugeltopf, HGW, geriefte Halszone; Höhe 20 cm, Dm. ca 22 cm; nach unten umgeschlagene RL).

*Tafel 51 d-e*

#### **Bef. 2002-570 (Kellerraum)**

Grabung: ZTF 2001:BG/84/6

Beschr.: Nördlicher Teil einer großen eckigen Grube, bestehend aus einem etwas stärker mit Sand durchsetzten Randstreifen (Baugrube) und einer humosen Füllung. Aufgrund der Struktur und Größe kann auf einen Kellerraum geschlossen werden. Das Baumaterial für die Wände war jedoch nicht zu erkennen.

Maße: Breite ca. 294 cm; erhaltene Länge 251 cm; erhalten von unter 30,63 m NHN bis 31,38 m NHN. MP Koord.: 368036.34/5806824.24.

Funde: SK-Nr. 2002:1661/416 (10 RS, HGW; 95 MS, HGW; 1 BAS, HGW; 1 Henkelfr., HGW; 1 eisernes Sichelklingenfr.; 1 Eisennagel; 1 Wetzstein; 4 Tierknochenfr.); 2002:1661/417 (12 RS, HGW; 16 MS, HGW; 2 Tierknochenfr.); 2002:1661/418 (6 RS, HGW; 35 MS, HGW; 1 Grapenfuß, HGW; 1 Eisennagel).

*Tafel 52 u. 53 a-c u. 133 b*

#### **Bef. 2004-65 (Ausgebrannter Feldsteinkeller)**

Grabung: ZTF 2001:BG/84/14

Beschr.: Viereckiger Kellerraum mit Wänden aus ganzen, halbierten und mehrfach behauenen Feldsteinen mit einer Größe von bis zu 80 cm. An der Basis Steine in Sand gelegt, ab der zweiten Schicht mit dunkel-ockerfarbenem Lehm als Bindemittel. Abgangsrampe ohne Stufen im Südwesten des Raumes. Die Seiten der Rampe nur in möglicherweise tragenden Bereichen mit Steinen eingefasst. Reste von verkohlten Hölzern der Rampeneinfassung fanden sich am oberen Ende. Am Übergang zum Kellerraum befand sich eine verkohlte hölzerne Schwelle. Südwand zum größten Teil durch Leitungsbau gestört. Flucht der Ostwand mit einem Versatz. Hier

<sup>23</sup> Für die Maßnahme ist keine vollständige Inventarliste vorhanden. Die Funderfassung erfolgte

auf Basis einer im BLDAM vorliegenden Liste, der Fundsichtung und Beobachtungen bei Dokumentation und Publikation.

wurde evtl. ein älterer Kellerzugang zugesetzt (Bef. 2004-87b). Im Boden der Westhälfte des Raumes ein eingegrabener Holzeimer ohne Boden, der vermutlich zur Entwässerung diente. Im Raum Reste von verstürzten Holzeinbauten oder herabgefallenen Balken aus den oberen Geschossen. Es gibt Hinweise darauf, dass der Keller zweimal ausgebrannt ist. Nach dem letzten Brandereignis wurde die Nutzung aufgegeben und der Raum mit Fachwerkbrandschutt verfüllt. In der Verfüllung befand sich auch eine Lage verkohltes Getreide. Fund eines kleinen Münzdepots an der Außenseite der westlichen Mauer.

Maße: Abmessbare Ausdehnung von Nordwest nach Südost 482 cm; von Südwest nach Nordost 490 – ca. 560 cm. Länge der Rampe 287 cm. Erhalten von 30,35 m NHN bis 32,19 m NHN. OK des Trethorizontes vor dem 2. Brand bei 30,80 m NHN. MP Koord.: 368125.34/5806787.51.

Funde: SK-Nr. 2004:311/1 (Mauer West, Außenseite: 8 Silbermünzen, Prager Groschen, geprägt zwischen 1310-1346 unter Johann. I. von Luxemburg; 2 Silbermünzen, brandenburgische Denare, Prägezeit zwischen 1360-1365, Ludwig der Römer und Otto VIII.); /2 (Kellerfüllung: 1 Silbermünze, unkenntlich, vmtl. 14. Jh.); /61 (Auffüllung über östl. Mauer: 1 RS, HGW; 7 MS, HGW; 1 RS, braunrot glas. SZ; 1 Buntmetallplättchen; 1 Eisennagel; 1 St. Brandlehm; 1 Tierknochenfr.); /62 (Kellerfüllung: 121 Fragmente eines großen Kugeltopfes, HGW, teilweise sek. gebrannt; eine plastische Leiste auf der Schulter; 9 RS, HGW; 53 MS, HGW, vier davon mit einer plast. Leiste auf der Schulter; 2 Henkelfr., HGW; 1 RS, Waldenburger SZ; 3 MS, braun glas. SZ; 1 BAS, braunrot glas. SZ; 1 Fr. Becherkachel, HGW; 1 Spinnwirtel, wohl sek. gebrannte IW; 1 Netzsenker, HGW; 10 Teile Gefachlehm, gebrannt; 3 Buntmetallblechfr.; 1 Teil einer Silberschnalle; 2 eiserne Äxte; 1 eiserner Ring; 1 eisernes, genietetes Bandkreuz; 17 Eisenteile; 4 Teile eines großen Schleifsteins; 1 St. Schlacke; 1 Tüte mit klein fragmentierten Glasscherben; 5 Tierknochenfr., auch mit Brandspuren); /65 (Kellerfüllung: 5 MS, HGW; 1 Henkelfr., HGW); /66 (Kellerfüllung: 11 Fr. vom Boden eines großen Kugeltopfes, HGW; 89 Fr. eines Kugeltopfes; plast. Leiste auf der Schulter; sek. gebrannte HGW; 60 Fr. eines Kugeltopfes, HGW; 1 RS, HGW; 10 MS, HGW; 1 MS, braunrot glas. SZ; 1 BAS, mit gekniffenem Standfuß, SZ; 1 Eisennagel; 6 Eisenteile; 1 Stück verkohlte Kordel, Hanf o. ä.; 2 Tierknochenfr.; 1 Muschelfr.); /67 (Kellerfüllung, Fund 1: 1 Netzsenker); /76 (Bodenschichten: 1 RS, HGW; 8 MS, HGW, eine mit Rollrädchenzier; 1 BAS, HGW; 1 MS, braun glasiertes SZ; 1 Eisenstab; 1 Eisenteil; 2 Tierknochenfr.); /77 (5 RS, HGW; 34 MS, HGW; 1 BAS,

HGW; 1 MS, braunrot glas. SZ; 1 Netzsenker, HGW; 1 Eisenteil; 3 Tierknochenfr.); /78 (9 MS, HGW).

Proben: Botanische Proben 2004:311/BP1-BP2 (zwei Tüten verkohltes Getreide aus der Kellerfüllung).

Tafel 53 d u. 54 a-c

### Bef. 2004-120 (Kellergrube)

Grabung: ZTF:2001/BF/84/6 u. 14

Beschr.: Diese große Kellergrube wurde durch frühneuzeitliche Feldsteinkeller überbaut. Durch die Versetzung der straßenseitigen Häuserfront nach Westen, die schon in der 2. Hälfte des 14. Jh. zu beobachten war, blieben knapp 2 m des Raumes ungestört. Zu erkennen ist eine große Grube mit mehreren sandigen bis humosen Füllschichten. Die östliche Grubengrenze orientierte sich parallel zur Straße vor dem Rathaus. Diese und noch weitere Merkmale des Befundes ließen die Deutung als Kellerraum wahrscheinlich erscheinen. Die Länge der Grube entspricht sogar einem großen Kellerraum. Eine recht homogene Füllung aus humosem, etwas lehmhaltigem Sand konnte überall im erhaltenen Bereich dokumentiert werden. Unterhalb des anzunehmenden Lauffhorizontes, der recht eben verlief, waren Spatenstiche von den Aushubarbeiten zu erkennen.

Maße: Länge 575 cm; erhaltene Breite 181 cm. Erhalten von 30,70 m NHN bis 32,12 m NHN. MP Koord. 368125.93/5806794.17.

Funde: SK-Nr. 2002:1661/367 (7 MS, urg.; 6 Silexartefakte); /368 (8 MS, urg.; 20 MS, slaw.; 2 MS, HGW; 7 Silexartefakte; 4 Felsgesteinsplitter; 1 St. Brandlehm; 1 Tierknochenfr.); /369 (1 RS, urg.; 1 MS, slaw.); /370 (1 MS, gewebegeiraut, neol.; 2 Silexstücke, gebrannt); /394 (8 RS, HGW; 23 MS, HGW; 1 Henkelfr., HGW; 1 eiserner Bartschlüssel; 1 St. Brandlehm; 14 Tierknochenfr.); /395 (1 RS, HGW; 5 MS, HGW); /396 (1 MS, HGW; 1 MS, rote IW); /397 (2 RS, HGW; 6 MS, HGW); /398 (3 RS, HGW; 1 Grapenfuß, HGW; 1 eiserne Messerklinge mit Holzresten an der Griffangel); /399 (1 RS eines großen Gefäßes mit Kragenrand, slaw.-dt. Mischware; 17 RS, HGW; 90 MS, HGW; 1 halber Pokalfuß, HGW; 1 BAS, HGW; 2 Henkelfr., HGW; 1 MS, glasierte IW; 1 Dachziegelfr.; 3 Eisennägeln; 2 Eisenteile; 1 St. Schlacke; 28 Tierknochenfr.); /400 (1 langer Eisenstab, am Ende umgebogen); SK-Nr. 2004:311/660 (1 MS, urg.; 2 RS, HGW; 12 MS, HGW; 3 Tierknochenfr.); /661 (5 RS, HGW; 8 MS, HGW; 1 Henkelfr., HGW; 1 MS, glasierte IW; 1 Tierknochenfr.); /662 (1 MS, urg.; 5 RS, HGW; 21 MS, HGW; 1 Eisennagel; 1 Eisenteil; 9 Tierknochenfr.).

## Tafel 54 d u. 55 a

**Bef. 2004-230 (Holzkeller?)**

Grabung: ZTF 2001:BG/84/6 u. 14

Beschr.: Möglicherweise handelt es sich um einen Kellerraum, wenngleich von einer Wandkonstruktion nichts zu erkennen ist. Nur die Größe des Befundes, die eckige Anlage und die flache Grubensohle lassen vermuten, dass es sich um einen solchen Baubefund handeln könnte. Die Füllschichten sind sandig-humos, fein meliert. Nur das östliche Drittel der Grube ist noch erhalten, der Rest durch Bef. 2004-270 überprägt.

Maße: Erhaltene Breite 545 cm; erhaltene Länge 279 cm. Erhalten von 30,75 bis 31,65 m NHN. MP Koord.: 368112.01/5806792.46.

Funde: SK-Nr. 2002:1661/8 (1 eiserner Bartschlüssel); /71 (6 RS, HGW; 18 MS, HGW; 1 RS, Becherkachel, HGW; 2 MS, glasierte IW; 2 Eisenteile; 8 Tierknochenfr.); /72 (46 Fragmente eines Kugeltopfes, HGW); /73 (4 RS, HGW; 24 MS, HGW; 8 Eisenteile; 1 Tierknochenfr.); /113 (6 RS, HGW; 21 MS, HGW; 1 Henkelfr., HGW; 5 Teile eines Deckels, HGW; 1 MS, braunrot glas. SZ; 1 BAS, braunrot glas. SZ; 1 BAS, Waldenburger SZ; 1 Buntmetallteil; 1 St. Schlacke; 17 Tierknochenfr.); /176 (1 RS, HGW; 2 MS, HGW; 1 bandförmiges Eisenteil); /179 (3 RS, HGW; 8 MS, HGW; 1 Tierknochenfr.); /180 (2 RS, HGW; 14 MS, HGW; 1 Henkelfr., HGW; 1 Eisennagel; 1 Tierknochenfr.); /181 (2 RS, HGW; 3 MS, HGW; 1 Fragment eines größeren Tonobjektes; 1 St. Schlacke; 10 Tierknochenfr.); /182 (3 RS, HGW; 10 MS, HGW; 3 Tierknochenfr.); /192 (1 RS, HGW; 2 MS, HGW; 1 Tierknochenfr.).

## Tafel 55 b u. 56 a-c

**Bef. 2004-270 (Ausgebrannter Holzkeller)**

Grabung: ZTF 2001:BG/84/6 u. 14

Beschr.: Es handelt sich um einen fast quadratischen Raum mit unbekanntem W andaufbau. Eine schuttgefüllte Ausbruchgrube zwischen Baugrube und Kellerboden deutet darauf hin, dass es evtl. eine steinerne Wand gegeben haben könnte, die jedoch komplett abgetragen worden wäre. Im Profil E-F ist ein senkrecht stehendes Holz in dieser Ausbruchgrube zu erkennen. Eine Zugangsrampe war im Südwesten des Raumes vorhanden. Dort befanden sich noch einige Feldsteine in situ, sowie ein Schwellbrett. Die Lage des Brettes deutete darauf hin, dass es sich um eine Rampe mit angeschlossenem Korridor handelte. In der Verfüllung befand sich viel

Lehm und Brandlehm. Außerdem einige verkohlte Hölzer.

Maße: 509 x 485 cm. Länge der Rampe 213 cm; Breite mind. 124 cm. Erhalten von 30,35 bis 31,75 m NHN; Kellerboden bei 30,71 m NHN. MP Koord.: 368108.50/5806790.49.

Funde: SK-Nr. 2002:1661/8 (1 Eisenschlüssel); /14 (2 RS, HGW; 40 MS, HGW; 1 RS von Deckel, IW, grüne Glasur; 3 Eisennägel; 6 Tierknochenfr.); /71 (6 MS, HGW; 1 Fr. Becherkachel, HGW; 2 MS, innenglas. IW, NZ?; 2 Eisenteile; 8 Tierknochenfr.); /72 (5 RS, HGW; 41 MS, HGW); /73 (4 RS, HGW; 8 Eisenteile; 1 Tierknochenfr.); /103 (2 RS, HGW; 36 MS, HGW; 1 MS, braune IW; 3 Tierknochenfr.); /104 (4 RS, HGW; 45 MS, HGW; 2 St. Brandlehm; 1 Tierknochen); /105 (1 Eisenteil); /106 (7 RS, HGW; 102 MS, HGW; 2 BAS, HGW; 1 MS, braune IW; 1 Buntmetallblech; 2 Eisennägel; 10 Tierknochenfr.); /107 (1 MS, urg.; 22 RS, HGW; 252 MS, HGW; 1 BAS, HGW; 2 MS, mit Glasur und plast. Leisten, IW; 7 Eisenteile; 1 Eisenstab; 7 Tierknochenfr.); /108 (5 RS, HGW; 29 MS, HGW; 1 BAS, HGW; 1 Gefäßboden, HGW; 1 Henkelfr., HGW; 1 MS, braune IW; 1 bandf. Eisenteil; 1 St. Brandlehm); /109 (19 RS, HGW; 71 MS, HGW; 1 MS, mit Glasur und plast. Leisten, IW; 4 Eisenteile; 1 St. Brandlehm; 7 Tierknochenfr.); /170 (1 RS, HGW; 19 MS, HGW; 1 Eisennagel; 5 Tierknochenfr.); /206 (7 RS, HGW, zwei mit Rollstempelzier; 37 MS, HGW; 2 Eisenteile, eines u-förmig; 1 St. Schlacke; 2 Tierknochenfr.); SK-Nr. 2004:311/174 (1 RS, HGW; 6 MS, HGW; 2 BAS; HGW; 1 Eisenkrampe); /175 (10 MS, HGW); /176 (9 RS, HGW; 21 MS, HGW; 1 Eisenstab; 3 Tierknochenfr.); /177 (9 RS, HGW; 23 MS, HGW; 1 eisernes Klingenfz.; 1 Eisenteil; 9 Tierknochenfr.); /178 (1 MS, unverz., urg.; 11 RS, HGW; 30 MS, HGW; 1 Eisenring; 1 Eisennagel; 1 Polierstein; 4 St. Schlacke; 4 Tierknochenfr.).

## Tafel 56 d u. 57 a-b

**Bef. 2004-712 (Holzkeller)**

Grabung: ZTF 2001:BG/84/14

Beschr.: Raum mit Schwellrahmen, der als dunkel, holzmulmhaltige Verfärbung noch zu beobachten war. Die westliche Raumseite wurde vom Bau des Obeliskens gestört. In der Mitte der Ostseite befand sich eine lange Zugangsrampe, die über einen Schwellbalken zum Kellerraum führte. Die Verfüllung besaß einen hohen Anteil an Baulehm. Außer den waagerechten Hölzern des Schwellrahmens, waren Reste eines vermutlich eingezapften, senkrecht in der nordwestlichen Raumecke stehenden Pfostens wahrnehmbar. Die Rampe scheint keine Stufen besessen zu haben.

Maße: Lichte Raumbreite 450 cm; erhaltene Länge des lichten Raummaßes 320 cm; Breite der Balken ca. 22 cm. Erhaltene Länge der Rampe 256 cm; Breite bis 140 cm. Erhalten von 29,93 bis 31,16 m NHN. MP Koord.: 368092.52/5806837.28.

Funde: 2004:311/452 (1 RS, HGW; 1 MS, Rollrädchenzier, HGW; 2 MS, HGW); /453 (1 BAS, Boden gesandet, evtl. slaw.-dt. Mischware; 17 RS, HGW; 1 MS, Rollrädchenzier, HGW; 118 MS, HGW; 1 BAS, HGW; 1 Netzsenkerfr., HGW; 9 Tierknochenfr.); /454 (1 BAS, slaw.; 5 RS, HGW; 12 MS, HGW; 4 Eisenteile); /455 (2 RS, HGW; 11 MS, HGW); /456 (5 RS, HGW; 17 MS, HGW); 1 Henkelfr., HGW); /457 (1 MS, slaw.; 11 RS, HGW; 100 MS, HGW, eine evtl. mit Gesichtsdarstellung; 4 BAS von Standboden mit Knubben, HGW; 2 BAS, HGW; 2 MS, glasierte rote IW; 1 Eisenteil; 1 großes Fragment eines Schlittknochens; 1 Tierknochenfr.); /458 (8 St. Brandlehm); /459 (17 RS, HGW; 137 MS, HGW; 2 BAS, HGW; 2 Henkelfr.; HGW; 1 Spinnwirtel, HGW; 1 Eisenhaken; 1 St. Schlacke; 4 Tierknochenfr.); /460 (5 RS, HGW; 1 MS, Rollrädchenzier, HGW; 33 MS, HGW); /461 (7 RS, HGW; 14 MS, HGW; 2 BAS, HGW; 3 MS, braune IW mit heller Engobe; 1 St. Schlacke); /462 (10 RS, HGW; 92 MS, HGW; 2 BAS, HGW; 4 Tierknochenfr.); /463 (1 MS, slaw.; 23 RS, HGW; 117 MS, HGW; 2 BAS, HGW; 3 Pokalfüße, HGW; 1 genietetes Buntmetallteil; 1 eiserne Messerklinge; 6 Tierknochenfr.; /464 (1 RS, HGW; 8 MS, HGW; 3 Eisenteile; 2 Tierknochenfr.; /465 (2 RS, HGW; 9 MS, HGW); /543 (4 RS, HGW; 20 MS, HGW; 1 Boden, HGW; 4 Eisenteile; 3 Tierknochenfr.); /544 (24 RS, HGW; 121 MS, HGW; 2 BAS, HGW; 2 Henkelfr.; HGW; 1 Plattenfr. mit Kerbleisten, HGW; 1 RS, rote IW, Glasurspuren; 1 MS, rote IW; 1 Eisenschnalle; 1 Eisennagel; 2 Eisenteile; 9 Tierknochenfr.).

*Tafel 57 c-e*

#### **Bef. 2004-716 (Kellerraum?)**

Grabung: ZTF 2001:BG/84/14

Beschr.: Stark zerstörter Raum unterhalb eines jüngeren, ausgebrannten Kellers (Bef. 2004-700). Vermutlich handelte es sich um einen Raum mit Holzeinbauten. Von diesen war jedoch nichts mehr zu beobachten. Schichtenteilung in Bauhorizont mit Spatenstichen, humoseren Laufhorizont und Füllung schwach erkennbar. Gestört im Norden und Osten. Planumkontur aus Profilschnitten abgeleitet. Auf dem Grundstück von Bef. 2004-547 u. 2004-712 gelegen. Ein zweiter Kellerraum?

Maße: Erhaltene Länge 256 cm; erhaltene Breite 251 cm; Erhalten von 30,54 bis 31,32 m NHN. MP Koord.: 368012.18/580679.60.

Funde: SK-Nr. 2004:311/469 (20 RS, HGW; 50 MS, HGW; 3 Tierknochenfr.); /470 (2 RS, HGW; 10 MS, HGW; 1 Tierwirbel).

*Tafel 58 a-b*

#### **Bef. 2004-822 (Holzkeller)**

Grabung: ZTF 2001:BG/84/14

Beschr.: Ungefähr quadratischer Raum mit Resten von waagrecht gesetzten Wandbrettern. Der ganze Raum weist Spuren einer starken Zerstörung auf. Am Nordende der Ostwand befand sich die Zugangsrampe. Die Einfüllschichten wurden trichterförmig eingebracht, sodass es den Anschein hatte, als wäre nach einem ersten Zusetzen des Kellers dort noch einmal aufgegraben worden. Die ältere Füllung war sandig-humos, fein geflockt; die jüngeren Schichten waren, z. T. humos, z. T. enthielten sie lehmigen Brandschutt. Im Schnitt durch den Raum ist die Rekonstruktion des Kellerbodens nicht möglich

Maße: 338 x 371 cm; Länge der Rampe 182 cm; Erhalten von 30,21 bis 31,35 m NHN. MP Koord. 368106.09/5806818.09.

Funde: SK-Nr. 2004:311/478 (9 RS, HGW; 29 MS, HGW; 1 Pokalfuß, HGW; 2 Henkelfr., HGW; 1 leicht geknickte Tonrolle mit angesetztem Teil, Glasur; 3 Eisennägel; 1 Eisenteil; 17 Tierknochenfr.); /479 (2 RS, HGW; 3 MS, HGW; 1 Henkelfr.; HGW); /480 (9 MS, HGW; 1 Pokalfuß mit Durchbohrung; HGW; 1 RS, glas IW; am Hals plast Leiste mit Rollrädchenzier); /481 (3 RS, HGW; 2 MS, HGW; 1 Eisennagel; 1 Tierknochenfr.); /534 (5 RS, HGW; 42 MS, HGW; 1 Bodenstück mit Standknubben, HGW; 2 Fr. eines kleinen Gefäßes mit Riefen und Rollrädchenzier, braune IW; 1 MS, helle IW, rot bemalt, Pingsdorfer Art; 32 Tierknochenfr.); /535 (8 MS, HGW; 10 Tierknochenfr.); /536 (11 RS, HGW; 20 MS, HGW; 33 Tierknochenfr.); /558 (5 MS, HGW); /559 (13 RS, HGW; 41 MS, HGW; 2 Henkelfr.; HGW; 1 Fr. eines eisernen Eimerhenkels; 1 Eisenhaken; 1 Eisenring; 9 Eisenteile; 8 Tierknochenfr.); /560 (eiserne Spieß, Länge 72 cm, s. Befundplanum).

*Tafel 58 c u. 59 a*

#### **Bef. 2004-1031 (Feldsteinkeller)**

Grabung: ZTF 2001:BG/84/14

Beschr.: Es handelte sich allem Anschein nach um einen ähnlich konstruierten Kellerraum wie Bef. 2004-65. Dieser war jedoch zum größten Teil durch einen Keller aus dem 16./17. Jh. (Bef. 2004-743) überbaut und dadurch zerstört. Unterhalb des jüngeren Kellers zeigte sich eine untere Lage teilweise verlagertes

Feldsteine in Lehmbindung sowie zwei zu trennende Fußbodenhorizonte, bestehend aus einer Bauschicht mit Spatenstichen und einem sandigen Trethorizont. Spuren eines Brandes ließen sich, möglicherweise aufgrund der großen Zerstörung, nicht beobachten, einzig die unterste Schicht des jüngeren Kellers beinhaltete einen Rest an Brandlehmschutt und Holzkohle. Komplett zerstört war die Nordwand des Raumes. Eine mit einer Steinwand eingefasste Zugangsrampe oder -treppe hatte es von Westen her gegeben. Hier ließ sich eine parallel zur westlichen Kellerwand geführte zweite Feldsteinmauer in einer unteren Lage noch beobachten.

Maße: Lichte Länge 345 cm; erhaltene lichte Breite 260 cm. Lichte Breite Zugang 149 cm. Erhalten von 31,29 bis 30,37 m NHN. MP Koord.: 368113.45/5806817.74.

Funde: SK-Nr. 2004:311/700 (14 RS, HGW; 102 MS, HGW; 18 Teile eine kleinen Kugeltopfes; 1 BAS, HGW; 1 Henkelfr., HGW; 7 MS, braunrot glas. SZ; 2 BAS, Wellenfuß, SZ; 1 St. Schlacke; 8 Tierknochenfr.; 1 Tüte Pech?).

*Tafel 59 b u. 60 a*

#### **Bef. 2004-1080 (Feldsteinkeller)**

Grabung: ZTF 2001:BG/84/14

Beschr.: Es handelte sich um einen stark zerstörten, sehr flach angelegten Kellerraum aus Feldsteinen. Grob war noch eine Baugrube mit einzelnen großen Steinen zu erkennen und eine aus Brandschutt aus Gefachlehm bestehende Füllschicht. In den verfüllten Keller wurde später eine Grube eingegraben, die ein Fass beinhaltete (Bef. 2004-1091). Der Keller befand sich in einer Reihe mit Bef. 2004-65 und 2004-1031 an der Straße gegenüber dem Rathaus. Der nördliche sowie der östliche Abschluss waren durch massive Erdeingriffe beim Leitungsbau zerstört.

Maße: Erhaltene Länge 517 cm; erhaltene Breite 303 cm. Erhalten von 30,39 m NHN bis 31,22 m NHN. Bodenschicht bei 30,77 m NHN. MP Koord.: 368116.06/5806807.48.

Funde: SK-Nr. 2004:311/715 (10 RS, HGW; 44 MS, HGW; 1 BAS, HGW, 1 Grapenfuß, HGW; 1 Henkelfr., HGW, 15 Fragm. einer Kanne, SZ Waldenburg; 1 MS, braunrot glas. SZ; 1 Becherkachelfr., 4 Eisenteile, 8 Glasfr.; 1 Flaschenbodenfr., 2 St. Schlacke, 18 Tierknochenfr.).

*Tafel 60 b-c*

#### **Bef. 2006-18 (Ausgebrannter Keller)**

Grabung: ZTF 2006:112

Beschr.: Von diesem Kellerraum mit deutlichen Brandspuren blieb nur noch eine der Bodenschichten übrig, sowie ein ganz kleiner Teil der Füllung. Erkennbar waren einige verkohlte Holzstücke. Es gab jedoch keine Hinweise darauf, wie die originale Wandstruktur ausgesehen und aus welchem Material sie bestanden hatte. Der Trethorizont wies eine dicke Lage aus feinen Holzkohlepartikeln auf, die Füllung darüber bestand aus brandgerötetem Sand. Nur von der nordöstlichen Raumgrenze blieb auf Höhe des Bauhorizontes die Lage und Ausrichtung der Befundgrenze zum Teil erhalten. Der Keller wurde in erster Linie anhand seiner nach Süden versetzten Lage (wie Bef. 2006-107 u. 2006-264) und der Brandmerkmale der Phase 3 zugewiesen und nicht der Phase 2.

Maße: Erhaltene Länge 165 cm; erhaltene Breite 190 cm. Erhalten von 30,73 bis 31,14 m NHN. Trethorizont bei 31,08 m NHN. MP Koord.: 368089.19/5806767.00.

Funde: SK-Nr. 2006:1061/6 (3 MS, HGW).

*Tafel 60 d, 61 a-d u. 135 a*

#### **Bef. 2006-107 (Ausgebrannter Keller mit Lehmwänden)**

Grabung: SK-Nr. 1993:19/1, ZTF 2006:112

Beschr.: Der Keller wurde als „Komplex 9“ am nördlichen Rand der Theaterbaugrube erfasst. Jedoch konnte damals nur ein kleines Stück des Gebäudes im Planum aufgenommen werden. Die Lage dieses kleinen Ausschnittes wurde am Grundriss von 2006 ergänzt. Das 1989 aufgenommene Nordprofil (OA 030250) erscheint nahezu deckungsgleich mit St. 2006-74. Es liegt der größte Teil eines Kellerraumes vor, der im Osten von einem jüngeren Keller (Bef. 2006-109) überprägt ist. Im Raum befand sich eine dicke Schicht aus kompaktem Brandlehm. Die Wände bestanden aus dickem Stampflehm, in den zur Bewehrung Stabbohlen eingearbeitet wurden. Zusätzlich schien es zum Rauminneren eine Verkleidung mit Flechtwerk gegeben zu haben. Am erhaltenen Teil der Nordwand und an der Westwand waren im Lehm Eindrücke des Geflechtes zu erkennen. Vor den Wänden waren in den Raumecken und in der Mitte einer jeden Wand Unterlegsteine vorhanden. Auf denen einst Holzstützen zum Tragen der Decke aufsaßen. Der Raum war komplett ausgebrannt. Davon zeugte nicht nur der eingefüllte Brandlehm des Hausaufbaus, der in den Keller

eingefüllt wurde, auch die Stabbohlen in den Kellerwänden waren verkohlt, die Wände wiesen ebenfalls Verziegelungen auf.

Maße: Lichte Raummaße 394 x 338 cm. Breite der Lehmwände 26 cm; Erhalten von 30,33 bis 31,08 m NHN. MP Koord. 368062.79/5806756.86.

Funde: SK-Nr. 2006:1061/43 (1 RS, neol.; 1 MS, mit einer Reihe länglicher Holzeindrücke, neol.; 2 MS, unverz., neol.; 13 Teile eines feinen Gefäßes mit Kugelboden, geglättet, HGW; 39 RS, HGW; 1 MS mit Wellenband und Rillen, HGW; 1 MS mit Wellenbändern, HGW; 290 MS, HGW; 5 BAS, HGW; 4 Henkelfr., HGW; 1 MS, rötliche Ware mit weißer Engobe; 1 MS, ziemlich versintert; 1 MS, rotbaun glas. SZ; 1 Netzsenkerfr., HGW; 1 Silberschnalle mit Beschlag und Lederrest; 1 Fingerhut aus Buntmetall; 1 Buntmetallscheibe mit sechs Löchern; 1 Blechstück, Buntmetall; 1 großer Eisenstab; 1 25 cm langer Eisenstab; ; 2 Eisenringfr.; 5 Eisennägel; 5 Eisenteile; 2 Sandsteinfragmente ,Schleifstein?; 1 Mühlsteinfragment, Granit; 8 St. Brandlehm, vom Hausgefach, z. T. mit Holzabdrücken; 14 Tierknochenfr., eins davon mit regelmäßigen Kerben; 1 Tierzahn; 1 Tütchen Fischschuppen).

*Tafel 61 e-f*

#### **Bef. 2006-110 (Ausgebrannter Holzkeller)**

Grabung: ZTF 2006:112

Beschr.: Von diesem Keller ist nur ein Teil der Nordwand erhalten geblieben. Der restliche Teil des Raumes befand sich in der Ausgrabungsfläche „Theaterbaugrube“, wurde aber dort nicht erfasst. Von der Wandkonstruktion waren Eckpfosten und senkrechte Spalthölzer aus vergangenem Holz zu erkennen. Auch Spuren eines Brandes waren auszumachen. Es konnte verkohltes Holz erkannt werden, In der Kellerfüllung befand sich ein deutlicher Anteil an Lehm.

Maße: Erhaltene Länge 37 cm; erhaltene Breite 304 cm. Erhalten von 29,68 bis 30,67 m NHN. Trethorizont bei 30,23 m NHN. MP Koord.: 368067.60/5806760.56.

Funde: SK-Nr. 2006:1061/46 (1 Keramikkrümel, urg.; 1 MS, HGW; 1 Tierknochenfr.)

*Tafel 62 a-b*

#### **Bef. 2006-159 (Holzkeller)**

Grabung: ZTF 2006:112

Beschr.: Ein stark zerstörter und überprägter rechteckiger Kellerraum. Rekonstruierbar ist ein

Wandaufbau aus Hölzern: Eckpfosten und vermutlich waagrecht gesetzte Wandbretter. Der Raum war Nordwest-Südost ausgerichtet; Teile der Südwestwand sind anscheinend in den Raum eingefallen und kamen auf dem Boden zu liegen. Hölzer waren nur noch als dunkelbraune mulmig durchsetzte Verfärbung zu erkennen. Es gab keine Spuren eines Brandes.

Maße: 452 x 224 cm: Erhalten von 30,13 bis 30,96 m NHN. MP Koord. 368062.16/5806761.43.

Funde: SK-Nr. 2006:1061/70 (1 RS, feinwandig, neol.; 1 MS, unverz. neol.; 1 MS mit Gurtung, slaw.; 8 RS, HGW; 66 MS, HGW; 1 MS, außen glas. mittelalterl. IW; 1 MS, braunrot glas. SZ; 1 eiserner Angelhaken?; 1 Eisenteil; 1 St. Schlacke; 8 Tierknochenfr.; 1 Tierzahn).

*Tafel 62 c u. 63 a-d*

#### **Bef. 2006-264 (Ausgebrannter Holzkeller)**

Grabung: ZTF 2006:112

Beschr.: Der Kellerraum hatte einen rechteckigen Grundriss und besaß eine Zugangsrampe im Norden. An den Kellerwänden befanden sich im Abstand von ca. 50 – 70 cm zueinander Feldsteine, auf denen ein Schwellbalken auflag. In den Raumecken befanden sich ebenfalls Feldsteine, die als Unterlage für Eckpfosten dienten. Die Kellerfüllung setzte sich fast ausschließlich aus gebranntem Lehm zusammen. Über die Wandkonstruktion kann keine endgültige Aussage getroffen werden. Sie war zu zerstört. Vermutlich bestand sie aus Holzbrettern oder – bohlen.

Maße: Lichtes Raummaß 405 x 258 cm; erhalten von 30,50 m NHN bis 31,47 m NHN. OK des Trethorizontes bei 30,71 m NHN. MP Koord.: 368047.05/5806754.18.

Funde: Sk-Nr. 2006:1061/105 (17 RS, HGW; 95 MS, HGW; 1 Henkelfr. mit groben Einstichen, HGW; 1 Gefäßunterteil, helle IW, mit roter Bemalung; 1 MS, helle IW; 1 MS mit orange-grüner Glasur; mittelalterl. IW; 4 RS, braunrot glas. SZ; 11 MS, braunrot glas. SZ; 1 RS, grün glas., Kachel; 1 MS, grün glas., Kachel; 3 RS, rötlich, Kachel; 9 Eisennägel; 1 Eisenstab mit Holzrest; 1 Eisenstab; 1 bandförm. Eisenbeschlag; 1 Türschlossbeschlag mit im Schlüsselloch steckendem Schlüssel; 1 halbes Gefäßunterteil, harte Grauware mit gewelltem Bodenrand, in diesem zahlreiche aneinander korrodierte Eisenteile, soweit erkennbar alles Nägel und ein eiförmiger Stein; 15 Einzelscherben desselben Gefäßes; 2 Eisenteile: Rahmen und Dorn einer Schnalle; 24 Eisenteile: Beschläge, Bleche, etc.; 1 Wetzstein; 1 Quarzitbruchstück mit geglätteter Oberfläche; 9 St. Brandlehm; 10 Tierknochenfr.; 1 Fischkn.).

*Tafel 63 f-i u. 64 a***Bef. 2006-452 (Feldsteinkeller)**

Grabung: ZTF 2006:112

Beschr.: Rhomboider Raumgrundriss mit einem Zugang im Süden. Dort befand sich eine vergangene Holzschwelle. Ganz unten ein Lage kleiner, in Sand gesetzter Feldsteine; darüber größere, unbearbeitete, in Lehm gesetzte Feldsteine bis zu einer Länge von ca. 40 cm. Dem Lehm waren zahlreiche Keramikfragmente beigemischt, die aufgrund des hohen Anteils an sek. gebrannten Stücken als Töpfereiabfall angesehen werden. Bodenschichten sandig mit Holzkohle und humosem Anteil.

Maße: Länge 343 cm; Breite 294 cm; Länge Eingangsbereich 117 cm; Länge Schwellbrett 173 cm. Erhalten von 30,37 bis 30,99 m NHN. MP Koord. 368054.05/5806762.16.

Funde: SK-Nr. 2006:1061/162 (367 RS, HGW; 2 MS, HGW mit Wellenbandverzierung; 3589 MS, HGW; 3 MS von einer Kanne, mit Dellenverzierung, HGW; 90 BAS, HGW; 29 Henkelfr., HGW; 9 Schneppenausgüsse, HGW; 7 Fr. von kl. Schüsseln mit randnaher Lochung, HGW; 1 Deckelknauf, HGW; 8 RS, frühe innenglasierte IW; 2 RS von kleine außenglasierten Kannen, IW; 8 MS, frühe innenglasierte IW; 5 MS mit Außenglasur, IW; 1 Tüllengriff mit Glasur; 2 BAS, rote IW mit Außenglasur; 2 BAS mit gekniffenem Standfuß, braunrot glas. SZ; 2 Netzsinkerfr., HGW; 1 kleiner Buntmetallstreifen; 2 Eisennagel; 1 Eisenteil; 1 querschneidige Silexpfeilspitze; 4 Silexartefakte; 1 Stück Brandlehm, Gefäßabdruck; 13 Tierknochenfr.; 1 Pferde Zahn; 1 Muschelschalenfr.).

*Tafel 64 b u. 65 a-b***Bef. 2006-517 (Holzkeller)**

Grabung: ZTF 2006:112

Beschr.: Quadratischer Raumgrundriss, fast ungestört erhalten. Überlagert den Holzkeller Bef. 2006-542; Die Wandkonstruktion scheint aus Holz und Lehm bestanden zu haben, jedoch ließ sich ein genauer Aufbau nicht mehr nachvollziehen. An der Kellerbasis sind allerdings noch Reste von vergangenen Holzbalken erkennbar. Auch ein Kellerzugang war nicht wahrnehmbar. Der Raum wies keine Spuren von Brandzerstörung auf.

Maße: 310 x 303 cm; Oberfläche Kellerboden bei ca. 30,42 m NHN. Erhalten von 30,17 bis 31,02 m NHN. MP Koord. 368055.11/5806761.69.

Funde: SK-Nr. 2006:1061/178 (1 MS, unverz., neol.; 1 MS, unverz., slaw.; 54 RS, HGW; 1 MS, Rollrädchenzier, HGW; 309 MS, HGW; 4 BAS, HGW; 1 Grapenfuß, HGW; 2 Henkelfr. HGW; 11 Fr. eines kleinen Kugeltopfes, HGW; 1 RS einer Pfanne, innen glasierte mittelalterl. IW; 2 MS, innenglasierte mittelalterl. IW; 2 MS, IW, außen glasiert, mittelalterl.; 6 MS, innen glasierte IW (15. Jh.?); 1 Grapenfuß, IW mit Glasur (15. Jh.?); 1 Spinnwirtel, HGW; 4 MS, braunrot glas. SZ; 1 RS, feine helle Irdenware mit roter Engobe; Steinzeugimitat; 1 Netzsinker, HGW; 4 Teile von Becherkacheln, HGW; 3 Netzsinkerfr., HGW; 7 Eisennägel; 1 Eisenstreifen; 1 Eisenbeschlag mit Nägeln; 1 Eisenhaken; 1 Eisenaufsatz, evtl. von einer Waffe; 1 Mühlsteinfr., Sandstein: 4 St. Schlacke; 23 Tierknochenfr.).

*Tafel 65 c u. 66 a-b***Bef. 2006-542 (Holzkeller)**

Grabung: ZTF 2006:112

Beschr.: Der große Kellerraum besaß eine Konstruktion mit hölzernen Schwellbalken. Vom Wandaufbau ist aber nichts mehr erhalten. Der größte Teil des nördlichen Schwellbalkens ist als vergangener Streifen aus Holzmulm noch sichtbar, ebenso die Balken in den erhaltenen Bereichen im Westen und Süden des Raumes. Ein Schwellbalken an der Ostseite des Raumes war anscheinend nicht mehr vorhanden. Der Keller wurde randlich vom Keller 2006-452 und im Süden massiv von Keller 2006-517 gestört. Ein Kellerzugang war nicht sichtbar. Die Füllung des nicht abgebrannten Raumes bestand aus mehrheitlich sandig-humosen Einfüllschichten.

Maße: Länge 470 cm, Breite 450 cm. Erhalten von 30,32 bis 31,03 m NHN. Oberfläche Kellerboden bei 30,66 m NHN. MP Koord.: 368054.48/5806768.20.

Funde: SK-Nr. 2006:1061/185 (2 Fr. einer Schüssel mit Loch am Boden, HGW; 22 RS, HGW; 162 MS, HGW; 2 BAS, HGW; 7 Henkelfr., HGW; 1 Netzsinker, HGW; 1 Fr. einer Becherkachel, HGW; 1 Drahtschlinge, Buntmetall; 1 Eisennagel; 1 Eisenteil, geknickt; 2 Tierknochenfr.).

*Tafel 66 c-f***Bef. 2006-633 (Holzkeller mit zwei Fässern)**

Grabung: ZTF 2006:112

Beschr.: Diese tief reichende rechteckige Grube mit zwei nebeneinander liegenden eingegrabenen Fässern mit offenen Böden befand sich unterhalb des nordöstlichen Kopfbaus vom Stadtschloss. Von der



Größe und von der Struktur her unterschied sich dieser Befund doch erheblich von anderen Kellerbefunden. Jedoch lag die Grube Bef. 2006-633 in einer Reihe mit den anderen Kellerbefunden nördlich der Straße, die parallel zum Havelufer durch die Stadt führte. Zu erkennen waren Reste einer Wandbefestigung aus Holzstämmen, vermutlich Spaltbohlen. Sowohl Baugrube als auch Befundfüllung waren hauptsächlich sandig. Die Holzfässer waren noch erkennbar; die Holzdauben zeichneten sich jedoch nur noch als humose Striche im Sediment ab. Holzfässer ohne Boden wurden oft in Kellerboden eingelassen, um eine bessere Wasserversickerung zu erreichen. Vielleicht handelt es sich bei dieser Grube nur um den tiefer liegenden Teil eines größeren Kellers, der weitgehend durch die Stadtschlossmauern zerstört worden war.

Maße: Länge 250 cm; Breite 181 cm; Erhalten von 29,70 m NHN bis 30,60 m NHN. MP Koord.: 368087.14/5806777.65.

Funde: SK-Nr. 2006:1061/218 (1 MS, HGW; 1 Pfeifenstielfr., wohl falsch zugeordnet; 1 eiserne Messerklinge; 2 St. Brandlehm; 2 Tierknochenfr.).

*Tafel 66 g-h*

**Bef. 2006-724 (Ausgebrannter Feldsteinkeller)**

Grabung: ZTF 2006:112

Beschr.: Es handelt sich vermutlich um die Südostecke eines Kellerraumes mit einem Wandaufbau aus Feldsteinen. Leider konnte dieser nur im stark zerstörten Zustand aufgedeckt und dokumentiert werden. Die Zerstörungen umfassten zum einen die komplette Überprägung von mindestens drei Vierteln der Raumfläche, zum anderen wiesen auch die übrig gebliebenen Kellerreste eine starke Abtragung und Verschiebung der Elemente auf. Auf dem Trethorizont kam der sehr stark brandlehmhaltige Schutt des Hauses zu liegen. Der Baugrubenbereich wies eine stark humose Durchmischung des Einfüllmaterials auf.

Maße: Erhalten blieb der Raum auf einer Fläche von 191 x 142 cm. Erhalten von 30,80 bis 31,35 m NHN. MP Koord.: 368043.65/5806759.53.

Funde: SK-Nr. 2006:1061/254 (11 RS, HGW; 141 MS, HGW; 15 MS, SZ, stark sek. gebrannt; 7 BAS, SZ, z. T. stark sek. gebrannt; 11 Eisenteile, darunter 1 Schlüssel; 3 Fr. Flaschenglas; 35 Tierknochenfr.).

*Tafel 67 a-b*

**Bef. 2006-791 (Holzkeller)**

Grabung: ZTF 2006:112

Beschr.: Von diesem Kellerraum mit hölzerner Wandverkleidung blieb nur das nördliche Drittel erhalten; der Rest war im 16. Jh. durch das Setzen eines Brunnens zerstört worden. Der Raum wurde nicht durch Brand zerstört. Gut erkennbar waren die ca. 30 cm breiten Hölzer des Schwellrahmens. Das Holz war noch als mulmige Fasern erhalten geblieben. Nahe der Nordwestecke wurde auf dem nördlichen Schwellbalken ein kleiner Kugeltopf abgestellt, der unzerstört erhalten geblieben war. Vermutlich hatten sich hinter den Schwellbalken breite, waagerechte Wandbretter befunden, die jedoch nicht mehr eindeutig in ihrer Form nachvollziehbar waren. Die Kellerfüllung bestand aus sandigem bis sandig-humosem, geflocktem Substrat.

Maße: Lichte Raumbreite 387 cm; erhaltene Länge 273 cm. Erhalten von 30,05 bis 30,60 m ü. NHN. MP Koord. 368068.44/5886773.00.

Funde: SK-Nr. 2006:1061/284 (1 MS, Geweberauung, neol.; 1 MS, geraut, neol.; 4 MS, urg.; 1 MS, gegurtet, slaw.; 1 kleiner Kugeltopf, HGW; 9 RS HGW; 81 MS HGW; 5 MS HGW, wohl von einer Kanne; 1 RS, helle IW; 1 Oberteil einer großen Flasche, verz. mit waager. Furchen, HGW; 5 Fr. eines beidseitig grün glasierten Gefäßes, mittelalterl. IW, Rollstempelverz.; 2 Teile einer eisernen Klinge; 3 Teile eines Eisennagels; 3 Tierknochenfr.).

*Tafel 67 c u. 68 a-c*

**Bef. 2006-2491 (Holzkeller)**

Grabung: ZTF 2006:112

Beschr.: Fast ungestört erhaltener Kellerraum mit Holzwänden. Im Grundriss war der Raum leicht rhombisch mit einem Winkel der Wände von 77/103° zueinander. Der Wandaufbau aus Holz, der nur noch als mulmige Verfärbungen zwischen Baugrube und Kellerfüllung erkennbar war, bestand anscheinend hauptsächlich aus waagerechten Brettern. Die zimmermannstechnische Konstruktion ließ sich jedoch nicht mehr nachvollziehen. Im Südwesten des Raumes befand sich evtl. ein Brett als Holzschwelle, die den Eingangsbereich markieren könnte. Über einer ersten Füllschicht, die in den aufgelassenen Keller eingebracht worden war zog sich eine Brandstrate, erkennbar an flächig abgelagerten Holzkohlepartikeln. Zur Zeit dieses Brandereignisses stellte sich die Kellergrube immer noch als eine große und deutlich wahrnehmbare Mulde in der Fläche dar.

Über der Brandschicht wurde dann weiterer Sand abgelagert, um eine ebene Oberfläche zu erhalten. Kurze Zeit später erstreckte sich eine Straße über den verfüllten Keller.

Maße: Lichtes Raummaß 312 x 291 cm. Erhalten von 30,22 m NHN bis 31,16 m NHN. Oberfläche Kellerboden bei 30,54 m NHN. MP Koord.: 368026.31/5806761.95.

Funde: SK-Nr. 2006:1061/759 (3 MS, unverz., neol.; 4 RS, slaw.; 18 MS, slaw.; 7 Teile einer BS, slaw.; 56 RS, HGW; 354 MS, HGW; 6 BAS, HGW; 1 Boden, HGW; 2 Pokalfuß, HGW; 5 Henkelfr., HGW; 1 RS, rote IW; 2 MS, glas. mittelalterl. IW; 6 Netzsinkerfr., HGW; 1 eiserne Pfeilspitze; 2 Eisenstäbe; 1 Eisenstreifen; 1 Hufeisenfr.; 1 eiserne Messerklinge; 1 langes Eisenblatt; 5 Eisennägel; 3 Eisenteile; 3 St. Schlacke; 1 Silexwerkzeug: Stichel; 20 St. Brandlehm; 48 Tierknochenfr.); /872 (2 MS, unverz., neol.; 2 MS, urg.; 4 MS, slaw.; 60 RS, HGW; 183 MS, HGW; 1 BAS, HGW; 3 Pokalfußfr., HGW; 1 runde Buntmetallschnalle; 1 Eisenkrämp; 2 Eisenteile; 1 Silexabschlag; 6 St. Brandlehm; 17 Tierknochenfr.).

*Tafel 68 d u. 69 a-c*

#### **Bef. 2006-2622 (Holzkeller)**

Grabung: ZTF 2006:112

Beschr.: Nordöstlicher Eckbereich eines Kellerraumes, der den Keller 2006-2636 aus Phase 2 zum Teil überlagerte. Die Konstruktion bestand anscheinend aus zahlreichen, in einen am Rand des Raumes eingelassenen Fundamentgraben aufgestellten Rundhölzern. Jedoch ist auch der erhaltene Bereich stark zerstört. Die Hölzer waren sehr stark vergangen.

Maße: Breite 467 cm, erhaltene Länge 200 cm. Erhalten von 30,32 bis 31,07 m NHN. Oberfläche Kellerboden ca. bei 30,85 m NHN. MP Koord.: 368026.49/5806754.99.

Funde: SK-Nr. 2006:1061/902 (1 RS, neol.; 11 MS, unverz., neol.; 6 MS, slaw.; 24 RS, HGW; 200 MS, HGW; 4 BAS, HGW; 1 Spinnwirtel, doppelkonisch und mit Rillen, HGW; 1 Buntmetallteil; 2 Eisennägel; 2 Eisenteile; 5 St. Schlacke; 1 Silexklinge; 1 Stück eines Schleifsteines; 1 Bruchstück eines Mühlsteines aus Quarzit; 2 St. Brandlehm; 21 Tierknochenfr.).

*Tafel 69 d-f*

#### **Bef. 2006-2649 (Ausgebrannter Holzkeller)**

Grabung: ZTF 2006:112

Beschr.: Schlecht erhaltener Raum mit zerstörten Holzwänden. Die einstige Konstruktion war schwer

nachvollziehbar. Es schien sich um einen Schwellbalkenaufbau gehandelt zu haben. Vereinzelt waren Reste verkohlten Holzes zu sehen. Die Kellerfüllung war humos mit einem deutlichen Anteil an Brandlehm. Der größte Teil des Raumes war beim Einbau des kurfürstlichen Abwasserkanal Bef. 2006-8 abgetragen worden.

Maße: Länge 386 cm; Breite ca. 354 cm. Erhalten von 30,27 bis 30,92 m NHN. Oberfläche Kellerboden bei ca. 30,51 m NHN. MP Koord. 368027.70/5806752.07.

Funde: SK-Nr. 2006:1061/916 (1 RS, HGW; 9 MS, HGW; 1 MS, SZ Waldenburg; 1 Netzsinkerfragment, HGW; 1 Eisenteil); /917 (10 RS, HGW; 31 MS, HGW; 1 Henkelfr., HGW; 1 MS, unglasierte IW; 1 BAS, außen glasierte mittelalterl. IW; 4 Backsteinfr.; 3 St. Brandlehm; 1 Eisenteil; 1 Tierknochenfr.); /918 (5 RS, HGW; 10 MS, HGW; 1 BS, HGW; 1 Tierzahn).

*Tafel 70 a-c*

#### **Bef. 2006-2691 (Holzkeller)**

Grabung ZTF 2001:112

Beschr.: Rechteckiger Kellerraum, am südlichen Ende gestört. Der Wandaufbau bestand aus Schwellhölzern und waagrecht angebrachten Wandhölzern. Der Keller wurde verlassen und zugefüllt. Genau wie beim benachbarten Kellerraum Bef. 2006-2491 gab es jedoch Brandspuren im Bereich der Füllschichten. Vermutlich gehörten beide Keller, die nur 3,6 m voneinander entfernt lagen, zum selben Grundstück und wurden vom selben Brandereignis getroffen.

Maße: Erhaltene Länge 353 cm, Breite 241 cm. Erhalten von 30,66 bis 31,10 m NHN. Oberfläche Kellerboden bei 30,89 m NHN. MP Koord.: 368019.89/5806761.89.

Funde: SK-Nr. 2006:1061/936 (1 RS, urg.; 16 Teile eine Kugelpfes, HGW; 16 RS, HGW; 2 MS, geglättete Wandung, eine evtl. von Kanne wie die aus Bef. 2006-1605, HGW; 95 MS, HGW; 2 BAS, HGW; 1 MS, IW mit Glasur; 1 Netzsinkerfr., HGW; 1 eiserner Schaufelbeschlag?; 5 Eisennägel; 2 Eisenteile; 1 St. Schlacke; 2 Glasfragmente; 1 Silexklinge; 19 Tierknochenfr.).

*Tafel 70 d*

#### **Bef. 2006-3138 (Holzkeller?)**

Grabung: ZTF 2006:112

Beschr.: Ein möglicher Nebenraum zu Bef. 2006-3513 im Osten. Leider nur in einem einzigen Planum auf der Höhe 30,23 m NHN dokumentiert. Eine Trennung zwischen Baugrube und Füllung war erkennbar. In der erhaltenen Südostecke des Raumes sah man einen

vergangenen Eckverband der Kellerwände aus Holz. Dabei ließen sich hochkant stehende Bretter oder Bohlen rekonstruieren.

Maße: Breite 301 cm; erhaltene Länge 251 cm. Planum aufgenommen in der Höhe 30,22 m NHN. MP Koord.: 368043.13/5806690.85.

Funde: -

*Tafel 70 e u. 71 a-b*

**Bef. 2006-3162 (Holzkeller)**

Grabung: ZTF 2006:112

Beschr.: Südliche Hälfte eines Kellerraumes mit hölzernem Wandaufbau. Keine Brandspuren. Durch den Verfall des Holzes sind Rekonstruktionen des Wandaufbaus schwierig. Vermutlich wurden waagrecht gesetzte Bretter als Wandverkleidung angebracht. Die Verfüllung bestand aus humosem Sand mit einigen Brandlehm- bzw. Ziegeleinschlüssen.

Maße: Breite 402 cm; erhaltene Länge 210 cm. Erhalten von 29,98 bis 30,45 m NHN. Oberfläche Kellerboden bei ca. 30,28 m NHN. MP Koord.: 368023.52/5806703.15.

Funde: SK-Nr. 2006:1061/1149 (5 MS, urg.; 1 BAS, slaw.; 1 RS mit Kragenrand, evtl. slaw.-dt. Mischware; 9 Fr. einer dickwandigen Schale, braungraue IW; 56 RS, HGW; 1 MS mit Kammstrich, HGW; 301 MS, HGW; 1 Henkelfr., HGW; 3 Fr. eines Kugeltopfes mit Sieblöchern; HGW; 1 Teil eines doppelstöckigen Gefäßes?, HGW; 1 Boden, HGW; 2 MS, glas. mittelalterl. IW; 1 Netzsenkerfr., HGW; 5 Dachziegelfr., Typ Mönch-Nonne; 2 Eisennagelfr.; 1 Eisenkrampenfr.; 7 St. Schlacke; 1 Mühlsteinfr. aus Sandstein; 10 Tierknochenfr.).

*Tafel 71 c-d*

**Bef. 2006-3499 (Ausgebrannter Feldsteinkeller)**

Grabung: Hoffmann 1951, Fläche XI/ZTF 2006:112

Beschr.: Von diesem kleinen Kellerraum, der Brandspuren aufwies, hatte Richard Hoffmann im Jahr 1951 bereits die obersten Bereiche abgegraben und dokumentiert. Erhalten geblieben war noch die östliche Gebäudeecke, weil diese von einem jüngeren Abwasserkanal überprägt wurde. Dort konnten Reste von dicht gesetzten Pfosten und Holzstaketen des Wandaufbaus beobachtet werden. Die Wände des Raumes bestanden aus in Lehm gelegten Feldsteinen; aber auch Holz scheint im Inneren verbaut worden sein.

Maße: Länge 315 cm; Breite 257 cm. Erhalten von 30,33 bis 31,14 m NHN. MP Koord.: 368047.71/5806698.16.

Funde: SK-Nr. 2006:1061/1316 (1 RS, neol.; 3 RS, HGW; 6 MS; HGW; 1 Pokalfuß, HGW; 1 Silex-Trümmerstück; 1 St. Schlacke; 1 St. Brandlehm). Die Fundstücke von 1951 konnten nicht identifiziert werden.

*Tafel 71 e-f u. 72 a*

**Bef. 2006-3513 (Holzkeller)**

Grabung: ZTF 2006:112

Beschr.: Großer Raum mit einem Wandaufbau aus Holz. Die Hölzer sind sehr stark vergangen und durch die Zerstörung des Raumes außerdem verlagert. Erkennbar waren waagerechte Holzstrukturen. In der Verfüllung ein hoher Anteil an Lehm sowie viele Holzkohleflocken. Es gab jedoch keine Brandzerstörung. Der Raum befand sich auf Höhe der nordöstlichen Außenwand des Katharinenbaus (Bef. 2006-S920) und wurde dadurch stark in der Mitte gestört.

Maße: Länge 501 cm; erhaltene Breite 497 cm. Erhalten von 30,09 bis 30,60 m NHN. MP Koord.: 368039.95/5806694.01.

Funde: SK-Nr. 2006:1061/1323 (10 MS, unverz., neol.; 1 RS, RKZ?; 3 MS, RKZ; 1 MS, slaw.; 12 RS, HGW; 47 MS, HGW; 1 BS, HGW; 1 Henkelfr., rote IW; 1 MS, feine helle IW mit Rollrädchenzier; 1 Eisenstab; 1 Eisenstreifen; 2 St. Schlacke; 1 Silex-Sicheleinsatz; 1 Silexabschlag; 4 Tierknochenfr.).

*Tafel 72 b, 73 u. 134 a*

**Bef. 2006-4546 (Ausgebrannter Keller mit Lehm und Ziegelsteinen)**

Grabung: ZTF 2006:112

Beschr.: Es handelte sich um einen großen, fast quadratischen Raum mit einem Zugang im Südwesten. Der Zugang ist flankiert von Pfeilern aus in Lehm gelegten Ziegelsteinfragmenten (Maße: 28 x 13,5-14 x 8,5-9 cm). Im Schwellenbereich lagen halbierte Ziegelsteine. Der Bodenbereich ist massiv aufgehöhht durch zahlreiche sandige bis sandig-humose Straten. Der Aufbau der Kellerwände ist leider komplett zerstört, sodass sich nichts rekonstruieren ließ. Es ließ sich aus den vorhandenen Schuttresten jedoch schlussfolgern, dass Lehm und Ziegelsteine im Wandaufbau Verwendung fanden. Die Raumfüllung bestand aus kompaktem Brandlehmenschutt mit Holzkohle.

Maße: Länge 687 cm; erhaltene Breite 698 cm. Erhalten von 29,86 bis 30,63 m NHN. Oberfläche

Kellerboden vor dem Brand ca. 30,41 m NHN. MP Koord.: 367982.86/5806735.31.

Funde: SK-Nr. 2006:1061/1569 (1 MS, slaw.; 16 RS, HGW; 81 MS, HGW; 3 BAS, HGW; 1 Henkelfr., HGW; 1 RS, außen glas. IW; 1 BAS, außen glas. IW; 1 RS, innen glasiert; 1 eiserner Tür- oder Möbelbeschlag; 3 Eisennägel; 1 Wetzsteinfr.; 10 Tierknochenfr.).

*Tafel 73 c u. 74 a*

**Bef. 2014-419 (Ausgebrannter Holzkeller)**

Grabung: BP 2014:101

Beschr.: Südwestliche Ecke eines ausgebrannten Holzkellers mit Holzwänden. In der Verfüllung ein deutlicher, aber gut eingemischter Anteil an Lehm und Brandlehm. Der südwestliche Eckpfosten war erkennbar. Die Wandbretter waren vermutlich senkrecht gestellt.

Maße: Erhaltene Länge 453 cm; erhaltene Breite 108 cm. Erhalten von 30,49 bis 31,41 m NHN. Höhe Kellerfußboden ca. 30,87 m NHN. MP Koord.: 368112.01/5806792.46.

Funde: SK-Nr. 2015:235/180/3 (2 RS, HGW; 20 MS, HGW; 1 Henkelfr.; HGW); /185/1 (1 MS, slaw.; 7 RS, HGW; 16 MS, HGW; 2 Eisenteile; 1 Tierknochenfr.); 185/2 (3 RS, HGW; 14 MS, HGW; 2 Henkelfr.; HGW; 2 Buntmetall-Blechstücke; 1 Eisenteil).

**Sonstige Hausbefunde:**

*Tafel 74 c u. 75 a*

**Bef. 2004-526 u. 2004-512 (Bodenschicht und Herdstelle)**

Grabung: ZTF 2001:BG/84/14

Beschr.: Die Herdstelle Bef. 2004-512 befand sich oberhalb der älteren Herdstelle Bef. 2004-547. Diese feuerfest ausgekleidete Fläche wurde aus in Lehm gelegten Backsteinen im Format 29,5 x 14,5 x 9 cm gebildet. Die hochkant und flach eingesetzten Backsteine bildeten eine Ebene, in deren Mitte sich eine mit Steinen und einem zerbrochenen Mühlstein ausgekleidete Mulde befand. Vermutlich handelte es sich bei den eingesetzten Steinen um einen Umbau oder eine Reparatur. Ursprünglich waren die Backsteine der Herdstelle in einem Muster gelegt. Eine Reihe an den Längsseiten aneinander gelegte Steine wechselte sich ab mit einer Reihe doppelter, hochkant gesetzter Steine. Die Bodenschicht Bef. 2004-526 grenzte an die Herdstelle an und schloss bündig mit ihrer Oberseite ab.

Maße: Länge und Breite der Steinfläche 290 x 193 cm; OK der Herdfläche bei 32,20 m NHN. MP Koord.: 368100.31/5806836.80.

Funde (2004-512): SK-Nr. 2004:311/352 (3 Fragmente eines Mühlsteins aus grobem Sandstein).

Funde (2004-526): SK-Nr. 2004:311/362 (1 MS, slaw.; 4 RS, HGW; 42 MS, HGW; 3 BAS, HGW; 3 Eisenteile; 2 Tierknochenfragmente).

*Tafel 75 b-c, 76 u. 135 b*

**Bef. 2004-547 u. 2004-548 (Bodenschicht und Herdstelle)**

Grabung: ZTF 2001:BG/84/14

Beschr.: Erfasst wurden ca. 30 m<sup>2</sup> eines ebenerdigen Hausbereiches in Form des Bodensedimentes (Bef. 2004-547). Innerhalb dieser Schicht lag eine rechteckige Herdstelle, bestehend aus einer Lehmplatte mit eingearbeiteten kleinen Feldsteinen und Backsteinen. Letztgenannte befanden sich an der Stelle, an der das Herdfeuer zu rekonstruieren wäre. Zum Aufstellen eines Metallrostes wurden vier hochkant eingesetzte Backsteine genutzt, die je eine sich gegenüberstehende Rostkerbe aufwiesen. Von diesen lagen noch zwei in situ. Das Bodensediment bestand aus fein mit Lehm, Holzkohlestaub, und humosem Material durchmischter Erde. Die Abgrenzung des Befundes erschien schwierig. Nach Westen hin könnten eine Reihe von Pfostengruben die Grenze des Hauses definieren (Bef. 2004-729 bis 2004-731). Weiterhin scheint der Keller Bef. 2004-712 Bestandteil dieses Hauses gewesen zu sein. Eine Grenze nach Norden hin könnte durch eine Pfostengrube (Bef. 2004-639) angedeutet werden. Im Norden reichte der Straßenbereich direkt an das Haus heran.

Maße: Die Bodenschicht Bef. 2004-547 wies eine Ausdehnung von 700 cm von Norden nach Süden auf und 907 cm von Westen nach Osten, wobei die südlichen und östlichen Bereiche gestört waren. Die Bodenschicht befand sich in einer Höhe zwischen 31,52 und 31,86 m NHN. Die Herdstelle Bef. 2004-548 war 240 x 170 cm groß. Ihre Oberkante lag bei ca. 31,87 m NHN. MP Koord.: 368099.27/5806838.12.

Funde (2004-547): SK-Nr. 2004:311/375 (3 RS, HGW; 16 MS, HGW); /376 (9 MS, HGW; 3 BAS, HGW; 1 Spinnwirtel, glasierte IW; 2 Eisenteile); /377 (4 RS, HGW; 32 MS, HGW; 1 BAS, HGW; 1 BAS, rote mittelalterl. IW, glasiert; 1 RS, Steinzeug; 1 Netzsenkerfr., HGW; 4 Eisenteile; 8 Tierknochenfr.); /378 (2 RS, HGW; 10 MS, HGW; 2 BAS, HGW; 14 Tierknochenfr.).

Funde (2004-548): SK-Nr. 2004:311/379 (8 MS, HGW; 1 Tierknochenfr.).

*Tafel 77*

**Bef. 2004-1136/1137 /1139/1152/1153 (Bodenschichten mit Herdstelle und Wandgräbchen)**

Grabung: ZTF 2001:BG/84/6 u. ZTF 2001:BG/84/14

Beschr.: Über eine Fläche von 35 m<sup>2</sup> ließ sich eine bis zu 8 cm mächtige Bodenschicht aus mit Holzkohlepartikeln durchsetztem, feinem Sand nachweisen (2004-1136). Begrenzt wurde sie im Osten durch ein Wandgräbchen mit Hölzern (2004-1152) und einen Eckpfosten (2004-1153). Eine Feuerstelle aus Lehm und Feldsteinen (2004-1139) gehörte zum Befund. Die nördliche Grenze war durch einen Leitungsgraben gestört; die südliche durch den nordwestlichen Kopfbau des Stadtschlusses. Über dem Trethorizont befand sich eine bis zu 20 cm mächtige Sandschicht (Bef. 2004-1137).

Maße: Max. erhaltene Breite 997 cm; max. erhaltene Länge 614 cm. Erhalten von 31,10 bis 31,72 m NHN. MP Koord.: 368007.44/5806813.57.

Funde (2004-1136): SK-Nr. 2004:311/737 (1 RS, HGW; 4 MS, HGW; 2 Henkelfr., HGW); /738 (6 RS, HGW; 59 MS, HGW); /739 (1 RS, HGW; 17 MS, HGW); /740 (1 MS, slaw.; 3 RS, HGW; 17 MS, HGW; 4 Pokalfußfr., HGW).

Funde (2004-1137): SK-Nr. 2004:311/741 (2 RS, HGW; 15 MS, HGW; 1 BAS, braunrot glasiertes SZ); /742 (1 RS, HGW; 7 MS, HGW).

Funde (2004-1152): SK-Nr. 2004:311/755 (3 MS, HGW; 1 Fr. einer Becherkachel, HGW; 9 St. Schlacke).

**Sonderbestattung:**

*Tafel 78 a u. 134 b*

**Bef. 2006-4571 (Bestattung)**

Grabung: ZTF 2006:112

Beschr.: Grabgrube mit eingelassenem Holzсар; darin das Skelett einer im maturaen bis senilen Alter verstorbenen Frau. Bestattung mit Kopf nach Westsüdwest; gestreckte Rückenlage mit angewinkelten Armen. Unterarme parallel über den Bauch gelegt.

Maße: Sarglänge 187 cm; Sargbreite 42 cm; Körperlänge ca. 164 cm. Skeletthöhe 30,20 m NHN bis 30,32 m NHN. MP Koord. 367984.00/5806737.57.

Funde: SK-Nr. 2006:1061/1575 (1 MS, HGW; 2 eiserne Sargnägel; 267 Kn. und -fr. eines weibl. Individuums).

**Ofenbefunde:**

*Tafel 78 b-c*

**Bef. 2002-141 (Backofen)**

Grabung: ZTF 2001:BG/84/6

Beschr.: Südende einer Ofenanlage aus Lehm und Steinen. Ausrichtung Westsüdwest-Ostnordost. Erhalten blieb nur der hintere Teil der Ofenkammer. In der Füllung Asche und Holzkohle. Das Objekt schnitt Bef. 2002-200.

Maße: Erhaltene Länge 38 cm; erhaltene Länge 88 cm; erhalten von 31,38 m NHN bis 31,60 m NHN. MP Koord.: 368099.90/5806771.35.

Funde: SK-Nr. 2006:1661/178 (1 Tierknochenfr., gebr.).

*Tafel 78 b-c*

**Bef. 2002-200 (Backofen)**

Grabung: ZTF 2001:BG/84/6

Beschr.: Durch Bef. 2002-141 geschnittener Ofenbefund. Erhalten blieb ein Rest des geschlossenen westlichen Endes der Ofenkammer. Diese bestand aus Feldsteinen und ockerfarbenem Lehm. Die Ausrichtung lief von Westnordwest nach Ost-südost.

Maße: Erhaltene Länge 61 cm; erhaltene Breite 70 cm; Erhalten von 31,33 bis 31,66 m NHN. MP Koord.: 368099.45/5806771.85.

Funde: -

*Tafel 78 d-h*

**Bef. 2004-217 (Längliche Grube, evtl. Ofen)**

Grabung: ZTF 2001:BG/84/14

Beschr.: Es handelte sich um eine längliche, etwa Ost-West orientierte, langschmale Grube. Nachweisbar waren drei verziegelte Lehmböden. Dazwischen lagen fein geschichtete, stark kohlehaltige Straten. Die genaue Funktionszuordnung konnte jedoch nicht erfolgen. Im Längsschnitt zeigte sich die Grubenkontur als leicht unregelmäßig. Die Querschnitte stellten die Ofengrube als sehr steilwandig dar. In den sich eng abwechselnden Füll- und Planierschichten befand sich weiterhin sandiges, lehmiges und humoses Material. Verkohlte Weidenruten in den Füllschichten könnten auf eine um ein Weidenrutengerüst aufgebaute Ofenkuppel deuten.

Maße: Erhaltene Länge 493 cm (im Osten gestört); Breite bis 121 cm. Erhalten von 30,46 m NHN bis 31,60 m NHN. MP Koord.: 368114.54/5806797.55.

Funde: SK-Nr. 2004:311/162 (3 RS, HGW; 21 MS, HGW); /163 (7 RS, HGW; 9 MS, HGW; 1 Netzsenkerfr., HGW; 1 halbes Glättglas; 1 Tierknochenfr.); /164 (3 RS, HGW; 15 MS, HGW; 7 Tierknochenfr.); /165 (7 RS, HGW; 51 MS, HGW; 1 Eisenteil; 1 Silexabschlag; 3 Tierknochenfragmente); /166 (18 RS, HGW; 168 MS, HGW; 1 Buntmetall-Blechstück; 2 Eisenteile; 5 St. Schlacke; 1 Fragment eines menschlichen Schienbeins; 16 Tierknochenfr.); /167 (2 MS, HGW; 1 Tierknochenfr.); /168 (1 RS, HGW; 17 MS, HGW; 1 Hufeisenfr.; 5 Tierknochenfr.); /169 (19 RS, HGW; 79 MS, HGW; 1 Eisennagel; 2 St. Schlacke; 30 Tierknochenfr.); /170 (8 MS, HGW; 2 Tierknochenfr.); /171 (10 RS, HGW; 35 MS, HGW; 1 genietetes Buntmetall-Blechstück; 2 St. Schlacke; 23 Tierknochenfr.); /172 (1 MS, urg.; 1 MS, gegurtet, slaw.; 1 MS, mittelalterl. grün glas. IW; 4 RS, HGW; 46 MS, HGW; 1 Eisennagel; 1 Bergkristall, Cabochon-Schliff; 18 Tierknochenfr.; 6 Teile von verkohlten Weidenruten).

*Tafel 79 a-c u. 136 b*

#### **Bef. 2004-706 (Backofen)**

Grabung: ZTF 2001:BG/84/14

Beschr.: Bei diesem länglichen, ostwest-orientierten Ofen handelte es sich mit hoher Wahrscheinlichkeit um einen Backofen. Allem Anschein nach war er an das Haus Bef. 2004-547 direkt angeschlossen; möglicherweise sogar dergestalt, dass die Beschickung des Ofens vom Haus aus stattfinden konnte. Ofenkörper und Esse befanden sich jedoch außerhalb des Hauses, zwischen der rekonstruierten westlichen Außenwand und dem Kellerraum Bef. 2004-712. Die Ofenkuppel wurde mit Lehm um ein Weidenrutengerüst geformt. Die Abdrücke der Ruten waren noch an der Kuppelbasis zu erkennen. Die Kuppelwand war bis in eine gewisse Höhe ebenfalls noch erhalten. Ascheschichten und Reste der eingebrochenen Kuppel befanden sich im Ofeninneren. In dieser Verfüllung lagen ebenfalls ein nahezu unversehrter Becher mit Vierpassmündung, eine Pilgerflasche aus glasierter Irdenware, ein Katzenskelett sowie Schalen mehrerer Eier. Diese ungewöhnliche Fundansammlung lässt auf eine bewusste Deponierung schließen.

Maße: Länge 238 cm; Breite 78 cm, erhalten von 31,20 m NHN bis 31,73 m NHN. MP Koord.: 368095.07/580683647.

Funde: SK-Nr. 2004:311/445 (37 Fragmente einer Pilgerflasche, glasierte rote IW; 4 MS, HGW; 1 Eisenteil; Eierschalen); /446 (6 MS, HGW); /447 (1 Becher mit Vierpassmündung, Höhe 12,8 cm, HGW; 1 großer Tierwirbelknochen); /448 (2 RS, HGW; 3 MS, HGW; Eierschalen; 1 Katzenskelett; Fischschuppen).

*Tafel 79 d-f*

#### **Bef. 2004-769 (Backofen)**

Grabung: ZTF 2001:BG/84/14

Beschr.: Von diesem länglichen, grob Ost-West-orientierten Ofen blieb der Brennraum erhalten, während der Beschickungsbereich einer größeren Leitungsstörung zum Opfer fiel. Vom Aufbau und den Abmessungen her ähnelte der Ofen dem Bef. 2004-769 stark. Die Kuppel bestand aus Lehm und war im eingesunkenen Zustand noch in Teilen erhalten (St. 2004-525); nur die schlotförmige Esse war entfernt. Das vermutlich auch hier eingesetzte Gerüst aus Weidenruten war nicht mehr erkennbar. Der Brennraum lag im Westen, die Beschickung erfolgte von Osten aus. Aufgrund der Größe des Objektes und dem zu Bef. 2004-706 analogen Aufbau, liegt die Deutung als Backofen nahe. Auch befand sich der Ofen in Nähe zum Wohnbereich. Gleich östlich des Objektes wurde ein Kellerraum (Bef. 2004-822) eingerichtet.

Maße: Erhaltene Länge 190 cm; Breite 95 cm. Erhalten von 31,38 m NHN bis 31,97 m NHN. MP Koord.: 368099.78/5806814.37.

Funde: SK-Nr. 2004:311/514 (1 RS, HGW); /515 (1 RS, HGW; 1 MS, HGW).

*Tafel 79 g u. i*

#### **Bef. 2004-997 (Backofen)**

Grabung: ZTF 2001:BG /84/14

Beschr.: Dieser Ofenbefund ist nur im Bodenbereich noch erhalten. Es handelte sich um eine längliche, etwa nordsüd gerichtete Anlage. Den Boden bildete eine Lehmplatte, die im Bereich des Brennraumes mit Feldsteinen verstärkt wurde, die in den Lehm eingearbeitet waren. Die Beschickung des Ofens erfolgte von Süden. Zusammen mit den Öfen Bef. 2004-998 und 2004-1005 bildete dieser Ofen eine Reihe.

Maße: Länge 244 cm; Breite 110 cm; erhalten von 31,91 m NHN bis 32,08 m NHN. MP Koord.: 368107.79/5806823.86.

Funde: SK-Nr. 2004:311/655 (2 MS, HGW; 1 Buntmetallnadel; 1 Knebelknopf aus Tierphalanx; 19 Tierknochenfr.).

*Tafel 80 b-c u. e*

*Tafel 79 h-i*

#### **Bef. 2004-998 (Backofen)**

Grabung: ZTF 2001:BG/84/14

Beschr.: Dieser Nord-Süd orientierte Lehmofen lag östlich neben Bef. 2004-997. Aufgrund des angemessen gewählten Abstands und der Parallelisierung der Befunde, ist anzunehmen, dass beide Öfen zur gleichen Zeit existierten. Von der Brennkammer war nur noch der Boden sichtbar, von den Steinen der Ofenwandung noch Abdrücke zu erkennen. Die rechteckige Kammer überschnitt eine ältere, komplett einplanierte Anlage, von der nur noch Brandlehmreste erhalten geblieben waren.

Maße: Länge 308 cm; Breite 162 cm. Erhalten von 32,11 m NHN bis 31,71 m NHN. MP Koord. 368109.35/5806833.98.

Funde: SK-Nr. 2004:311/656 (2 RS, HGW; 4 MS, HGW; 14 Tierknochenfr.).

*Tafel 80 a u. d*

#### **Bef. 2004-1002 (Backofen)**

Grabung: ZTF 2004:BG/84/14

Beschr.: Auch hierbei handelte es sich um eine längliche, Nord-Süd gerichtete Anlage, deren Boden aus Lehm und deren Brennkammer aus Lehm und Stein bestanden. Die leicht abgetiefte Arbeitsgrube wurde am Boden und den Seitenwänden mit einer dünnen Lehmschicht verkleidet. Dieser Ofen befand sich ebenfalls in einer Reihe mit den Befunden 2004-997 und 2004-998; war aber in der Lage um etwa eineinhalb Meter nach Süden versetzt.

Maße: Länge 333 cm; Breite 117 cm. Erhalten von 31,45 m NHN bis 32,01 m NHN. MP Koord. 368112.35/5806823.28.

Funde: SK-Nr. 2004:311/680 (2 RS, HGW; 6 MS, HGW; 1 Tierknochenfr.); /682 (2 RS, HGW; 32 MS, HGW; 4 BAS, HGW; 1 RS, rote IW, fein geglättet; 1 Buntmetallteil; 2 Eisenteile; 4 feine Glasfragmente; 4 Tierknochenfr.; Fischknochen); /683 (5 MS, HGW; 1 Buntmetallschnalle; 1 Buntmetallteil; 6 gebr. Tierknochenfr.).

#### **Bef. 2004-1005 (Backofen)**

Grabung: ZTF 2001:BG/84/14

Beschr.: Nord-Süd gerichtete Ofenanlage mit rechteckiger Brennkammer im Norden; gemauert aus in Lehm gesetzten Feld- und Ziegelsteinen. Zum Inneren der Brennkammer zu wurden mehrheitlich Backsteine verwendet. Die davor liegende Arbeitsgrube war im Süden gestört. Die Anlage gehörte ebenfalls zum Haus Bef. 2004-547. Auf Resten dieses Ofens wurde später die Ofenanlage Bef. 2004-993 aufgebaut.

Maße: Länge 302 cm; Breite 159 cm; erhalten von 31,40 m NHN bis 32,16 m NHN. MP Koord.: 368103.26/5806843.30.

Funde: SK-Nr. 2004:311/684 (1 MS, HGW; 3 Tierknochenfr.); /685 (1 MS, HGW; div. gebr. Knochensplitter); /689 (1 MS, HGW); /690 (1 MS, rote IW).

*Tafel 80 f-g*

#### **Bef. 2004-1049 (Backofen?)**

Grabung: ZTF 2001:BG/84/14

Beschr.: Diese kleine Anlage war fast kreisrund. Erhalten blieb ein lehmiger Brennboden mit kaum noch vorhandenen Ansätzen des Wandaufbaus. Im Westen befand sich ein späterer kleiner Erdeingriff mit zwei eingesetzten Feldsteinen, die möglicherweise Unterleg- oder Trittsteine waren. Von der Form her handelte es sich um etwas völlig anderes als die bislang vorgestellten Backöfen. Einen Hinweis auf die Datierung des leider fundleeren Objektes gab eine kleine Pfostengrube (Bef. 2004-1103), die sich unterhalb des Ofens befunden hatte. In ihr lag ein halber brandenburgischer Denar des Typs Dannenberg 37/Bahrfeldt 150, dessen Prägezeit auf „um 1230“ bestimmt wurde (Dannenberg 2006).

Maße: 176 x 142 cm; erhalten von 31,69 m NHN bis 31,91 m NHN. MP Koord.: 368113.88/5806812.43.

Funde: -

*Tafel 80 h-i*

#### **Bef. 2005-1257 (Backofen)**

Grabung: ZTF 2001:84/14

Beschr.: Der östliche Teil des Objektes verblieb im Boden; der westliche Teil war bei der Anlage eines Leitungsgrabens abgegraben worden. Zu rekonstruieren war ein im Grundriss rechteckiger

Ofen mit einer dicken Lehmwandung, Die Beschickung erfolgte von Osten. Der Ofen war in den verfüllten Keller Bef. 2004-1181 aus der Stadtgründungsphase eingesetzt worden. In das Innere der Brennkammer wurden nach dem Aufbrechen der Kuppel einige Feldsteine eingefüllt. Die Maße des erhaltenen hinteren Ofenbereiches betragen 54 cm in der Breite und 46 cm in der Länge. Da die Ofenbreite ungestört abnehmbar war, kann wenigstens darüber eine Aussage zur Größe des Objektes gemacht werden. Im Vergleich mit den anderen Backöfen war es der schmalste Ofen. Somit ist er vermutlich auch in der Länge eher klein dimensioniert. An den Innenseiten der Wandung war eine deutliche Brandrötung zu erkennen. Der Ofenboden war mit einer Ascheschicht belegt.

Maße: Erhaltene Länge 46 cm; Breite 54 cm; erhalten von 30,90 m NHN bis 31,10 m NHN. MP Koord. 368031.58/5806814.66.

Funde: SK-Nr. 2004:311/822 (2 RS, HGW; 2 MS, HGW).

*Tafel 81 a-b*

#### **Bef. 2006-725 (Backofen)**

Grabung: ZTF 2006:112

Beschr.: Langrechteckiger Ofen mit nördlich darüber hinaus gehender, längerer Baugrube. Nord-Süd gerichtet mit Beschickung von Süden. Boden und Wandung aus Lehm. An den Seiten der Ofenöffnung je ein umgedrehter Kugeltopf in den Lehm eingearbeitet. In der Verfüllung Reste der lehmigen Ofenkuppel und zahlreiche Feldsteine.

Maße: Länge 407 cm (ohne Baugrube 274 cm), Breite 99 cm. Erhalten von 30,63 m NHN bis 31,35 m NHN. MP Koord. 368048.32/5806762.13.

Funde: SK-Nr. 2006:1061/255 (1 MS, neol.; 20 RS, HGW; 84 MS, HGW; 87 Fr. von einem Kugeltopf, HGW; 141 Fr. eines Kugeltopfes, HGW; 40 Fr. eines Kugeltopfes; 15 Fr. einer Kanne, HGW; 71 Fr. einer Dreiknubbenkanne, HGW; 1 Henkelfr., HGW; 1 MS, braunrot glasiertes Steinzeugimitat; 1 eiserner Axtkopf; 1 eiserne Messerklinge; 5 Eisenteile; 5 Glasfr.; 4 St. Schlacke; 19 Tierknochenfr.).

*Tafel 81 c-e, 82 a-e u. 137*

*Funde: Tafel 113 h, 114 a, 143 b u. 144 b*

#### **Bef. 2006-1585/2006-1605/2006-1785a (Töpferofen mit Arbeitsgrube)**

Grabung: ZTF 2006:112

Beschr.: Liegender, mit der Öffnung nach ONO-gerichteter länglich-ovaler Töpferofen mit zwei

Feuerprallsäulen. Erhalten blieben der Ofenboden und die unteren Stümpfe der beiden Säulen (eine verkippt). Vor der Beschickungsöffnung befand sich eine Arbeitsgrube (Bef. 2006-1585); hinter dem Ofen wurde eine länglich-nierenförmige Abfallgrube (Bef. 2006-1785a) ausgehoben. Direkt auf dem Ofenboden wurde in zentraler Position ein leicht angewinkeltes ausgelegtes Pferdebein hinterlassen. Es handelte sich um einen rechten Hinterlauf. Erhalten waren alle Knochen bis einschließlich des Oberschenkelknochens. Der Huf zeigte zum Ofeninneren. Die aus Lehm gebildete Ofenwand wies eine stark grau gefärbte Verziegelung auf. Aussagen über eine Armierung der Ofenkuppel durch Holzstreben konnten nicht getroffen werden. Die Verfüllung des Ofens bestand zum größten Teil aus lehmig-humosem Sediment mit einem hohen Anteil an gebranntem Lehm von der eingebrochenen Ofenkuppel. Die Arbeits- und Abfallgrube waren mit sandig humoser, etwas lehmiger Erde verfüllt.

Maße: Länge des Ofens 350 cm, Breite 210 cm; Länge der Arbeitsgrube 177 cm, Breite 168 cm; Länge der Abfallgrube 271 cm, Breite 78 cm; erhalten von 30,45 m NHN bis 31,40 m NHN. MP Koord.: 368032.31/5806786.01.

Funde: SK-Nr. 2006:1061/538 (Bef. 2006-1585: 1 kleiner, vollst. erh. Kugeltopf mit gerieftem, hohem Hals, HGW; 13 Fr. eines Kugeltopfes, einfache Halsleiste, HGW; 33 RS, HGW; 252 MS, HGW; 14 BAS, HGW; 2 Henkelfr., HGW; 1 Grapenfuß, HGW; 2 Fr. einer Schale, HGW; 1 MS, Glasur mit Beerennuppe, IW; 1 MS, Glasur, IW; 1 BAS, Glasur, IW; 3 RS von Schalen, innen glasierte IW; Boden eines Kruges, Glasur, IW; 3 Netzskenkerfr., HGW; 9 Fr. einer grün glasierten Reliefkachel (evtl. falsch zugeordnet); 5 St. Brandlehm von Ofenwand; 1 Tierzahn); /546 (Bef. 2006-1605: 139 RS, HGW; 717 MS, HGW; 66 BAS, HGW; 9 Henkelfr., HGW; 90 Fr. von Kannen mit Wulsthenkel, geglättete Oberfläche, HGW; 1 RS, glasierte IW; 1 MS mit Glasur und Beerennuppe, IW; 1 MS, glasierte IW; 2 Fr. einer Schale, HGW; 3 Fr. eines gelbbraun glas. Gefäßes, IW; 16 Fr. einer Flasche, glasierte rote IW; 40 Fr. von Schalen, Glasur, IW; 9 Netzskenkerfr.; 1 eiserner Bartschlüssel; 1 eiserner Nagel; 1 eiserner langer Stift; 2 Eisenteile; 16 Kn. u. Fr. eines Pferde-Hinterlaufes; 2 Tierzähne; 51 Tierkn.); /610 (Bef. 2006-1785a: 59 RS, HGW; 1 MS mit Kerbleiste, HGW; 357 MS, HGW; 5 BAS, HGW; 1 Henkel, HGW; 2 Henkelfr., HGW; 10 Fr. von Kannen mit Wulsthenkel, geglättete Oberfläche, HGW; 3 MS, rote IW, zwei bemalt; 3 RS, Glasur, rote IW; 4 MS, Glasur, IW; 3 BAS mit Wellenfuß, Glasurreste, IW; 1 eiserne Messerklinge; 1 eiserner Vierkantstab; 1 eiserner Nagel).



## Tafel 82 f-k

**Bef. 2006-1730/2006-1731/2006-1771 bis 1775 /2006-1801/2006-1802 (Töpferofen mit Arbeitsgrube und Pfostensetzungen)**

Grabung: ZTF 2006:112

Beschr.: Von diesem Töpferofen ist nur ein Teil des verziegelten Brennbodens erhalten. Es handelte sich um einen liegenden Ofen mit einer nach ONO zeigenden Beschickungsöffnung. Davor befand sich eine ehemals fast dreieckige große Arbeitsgrube. Die Verfüllung dieser Arbeitsgrube war so stark holzkohlehaltig, dass sie schwarz gefärbt war. Der Ofen ließ sich als langgestreckter liegender Töpferofen rekonstruieren. Vermutlich besaß er auch Feuerprallsäulen wie die beiden gut erhaltenen Potsdamer Öfen Bef. 2002-530 und 2006-1605. Die Form und Ausdehnung des Ofens konnten ungefähr durch die rötlichen Brandspuren, die sich im darunter liegenden sandigen Sediment abbildeten, nachvollzogen werden. An der Nordseite wurden sieben Pfostengruben dokumentiert (Bef. 2006-1771 bis 1775, 2006-1801 bis 2006-1802), die in der nordwestlichen Verlängerung der Vorderkante der Arbeitsgrube die im rechten Winkel geführte Verlängerung bildeten. Möglicherweise waren die Gruben für Stützen von einer Ofenüberdachung ausgehoben worden.

Maße: Länge des Ofens ca. 487 cm; Breite ca. 198 cm; Länge der Arbeitsgrube 312 cm; Breite min. 390 cm; erhalten von 30,58 bis 31,41 m NHN. MP Koord.: 368037.69/5806776.60.

Funde: SK-Nr. 2006:1061/590 (Bef. 2006-1730: 9 RS, HGW; 1 MS, mit Wellenband und Rille, HGW; 1 MS mit Standleiste, HGW; 67 MS, HGW; 1 RS, geglättet, rote IW; 1 MS, geglättet, rote IW); /591 (2006-1731: 1 Teil einer Schale, HGW; 546 RS, HGW; 11 MS mit Wellenband und Rillen, HGW; 3388 MS, HGW; 101 BAS, HGW; 2 kurze Tüllenausgüsse, HGW; 1 Teil vom Bauchausguss, HGW; 50 Henkelfr., HGW; 1 Grapenfuß, HGW; 14 RS, rote IW; 37 MS, teilw. geglättet, rote IW; 5 BAS, rote IW; 3 Röhrengriff., rote IW; 1 BAS, Wellenfuß, IW als Steinzeugimitat; 1 RS mit Augenkreis, Glasur, IW; 12 RS Glasur, z. T. mit Kerbleisten, IW; 4 MS, Glasur und Beerennuppen, IW; 43 MS mit Glasur, zwei mit Kerbleisten, IW; 2 BAS, Glasur, IW; 2 Henkelfr., Glasur, IW; 1 RS, braun glas. SZ; 1 Fr. einer Tonscheibe; 18 Netzsenkerfr., HGW; 1 Eisenstreifen; 1 Eisennagelfr.; 3 Eisenstäbe; 1 Eisenteil; 1 kleine geschliffene Feuersteinbeilklinge; 1 St. Schlacke; 3 St. Brandlehm; 7 Fr. Tierkn.; 1 Tierzahn); /601 (2006-1771: 16 RS, HGW; 3 MS, mit Wellenband und Rillen, HGW; 104 MS, HGW; 3 BAS, HGW; 1 Henkel, HGW; 1 RS, glasierte IW; 2 Netzsenkerfr., HGW); /602 (2006-1772: 4 RS, HGW; 1 MS, mit

Wellenband, HGW; 35 MS, HGW; 1 BAS, HGW; 1 Henkelfr., HGW); /603 (2006-1773: 14 RS, HGW; 24 MS, HGW; 1 BAS, HGW; 1 Netzsenkerfr., HGW; 1 Silexklinge; 2 Tierknochenfr.); /604 (2006-1774: 2 RS, HGW; 34 MS, HGW; 1 BAS, HGW; 1 Henkelfr., HGW; 1 RS, Glasur mit Kerbleiste, IW; 2 MS, Glasur, IW); /605 (Bef. 2006-1775: 4 MS, HGW); /616 (Bef. 2006-1801: 1 RS, HGW; 3 MS, HGW; 1 BAS, HGW; 1 Netzsenkerfr., HGW).

Proben: Sedimentprobe: 2006:1061/SP25; Holzkohle: 2006:1061/HK5.

## Tafel 83

**Bef. 2006-1909/2006-1930/2006-1931 (Töpferofen mit Arbeits- und Abfallgrube)**

Grabung: ZTF 2006:112

Beschr.: Dieser Töpferofen war schlecht erhalten. Nur an der Ofenmündung war ein Teil des Bodens zu beobachten sowie ein Gefäßrest, der mit der Mündung nach unten dort an der östlichen Öffnungsseite in den Lehm eingelassen war. Vermutlich handelte es sich um einen Kugeltopf. Der liegende Ofen war NNW-SSO ausgerichtet. Vor der Beschickungsöffnung befand sich eine Arbeitsgrube (Bef. 2006-1931), die jedoch stark gestört aufgefunden wurde. Hinter dem Ofen war eine große Abfallgrube (Bef. 2006-1909) ausgehoben. Die Füllung der Abfallgrube und der Arbeitsgrube war sehr stark holzkohlehaltig.

Maße: Länge des Ofens ca. 338 cm; Breite ca. 200 cm; Länge der Abfallgrube 239 cm; Breite 384 cm; erhalten von 30,89 m NHN bis 31,51 m NHN. MP Koord.: 368033.99/5806772.18.

Funde: SK-Nr. 2006:1061/654 (Bef. 2006-1909: 1052 RS, HGW; 1 MS, gewellte Zone, HGW/Schrühbrand?; 28 MS mit Wellenband-Rille, HGW; 5805 MS HGW; 1 Boden von einem Schälchen mit 3 Durchlochungen, HGW; 126 BAS, HGW, eine mit Wellenfuß; 37 Henkelfr., HGW; 2 Bauchausgüsse, HGW; 6 Grapenfüße, HGW; 2 Röhrengriff., HGW; 12 MS, z. T. bemalt oder geschlickt, rote IW; 11 RS, Glasur, IW; 25 MS, Glasur, IW; 4 MS mit Beerennuppe, Glasur, IW; 10 MS, Glasur, IW; 2 BAS, Glasur, auch mit Wellenfuß und Beerennuppe, IW; 1 Henkelfr., Glasur, IW; 1 Spinnwirtel, HGW; 28 Netzsenkerfr., HGW; 2 St. Brandlehm; 2 Tierknochenfr.); /660 (Bef. 2006-1930: 77 RS, HGW; 323 MS, HGW; 15 BAS, HGW; 2 Henkelfr., HGW; 1 BAS, Glasur mit Beerennuppe, IW; 1 Grapenfuß, helle IW; 1 RS, innen glas. IW; 7 MS, innen glas. IW; 2 Netzsenkerfr., HGW; 2 Tierknochenfr.); /661 (Bef. 2006-1931: 373 RS, HGW; 9 MS, HGW; 3 MS mit Wellenband-Rille, HGW; 2391

MS, HGW; 66 BAS, HGW; 11 Henkelfr., HGW; 1 Bauchausguss, HGW; 2 Grapenfuß, HGW; 1 RS, feine helle IW; 7 RS, Glasur, z. T. mit Kerbleiste, IW; 8 MS, Glasur mit Beerennuppen, IW; 20 MS, Glasur, IW; 1 Henkelfr., Glasur, IW; 11 Netzsenkerfr., HGW; 2 St. Brandlehm; 4 Tierknochenfr.).

*Tafel 84 a-b*

**Bef. 2006-2035 (Rest eines Töpferofens?)**

Grabung: ZTF 2006:112

Beschr.: Erhalten blieb ein lediglich 0,3 m<sup>2</sup> großer Rest einer Ofenanlage. Es könnte sich um ein Teil der Seiten- oder der Rückwand handeln. Die graue Färbung der stark verziegelten Ofenwand ließ darauf schließen, dass es sich hierbei ebenfalls um einen Töpferofen gehandelt haben müsste. Die Ähnlichkeiten der Brandfärbungen und Verziegelungsstufen zu denen von Ofen Bef. 2006-1605 waren sehr groß.

Maße: Dokumentiert wurde ein 100 x 44 cm großer Ausschnitt. Erhalten von 30,64 m NHN bis 31,16 m NHN. MP Koord.: 368012.34/5806794.17.

Funde: SK-Nr. 2006:1061/694 (6 RS, HGW; 30 MS, HGW; 1 Tierknochenfr.).

Proben: Botanische Probe 2006:1061/BP10; Holzkohle: 2006:1061/HK4.

*Tafel 84 c-d u. 85 a-d*

*Funde: Tafel 113 a-g, 142 b, 143 a u. 145 a*

**Bef. 2006-3844/2006-3878/2006-4031/2006-4033 (Abfallgruben eines Töpferofens)**

Grabung: ZTF 2006:112

Beschr.: Es handelte sich um mehrere unregelmäßig geformte Abfallgruben mit Gefäßresten, die sich um einen komplett abgetragenen Töpferofen gruppierten. Rekonstruiert werden konnte ein maximal 5,3 m langer Ofen mit der Beschickungsöffnung im Osten. Vor dieser Öffnung lag seitlich je eine Grube. Die Gruben waren gefüllt mit holzkohle- und brandlehmhaltigem Sediment, das viele Keramikscherben enthielt. Die Erhaltung der Objekte hatte durch die Überbauung mit Fundamenten des Stadtschlusses stark gelitten. Aus der Verfüllung der Abfallgruben geborgene Ofenwandungsteile legen den Schluss nahe, dass Keramikgefäße (Kugeltöpfe) in die Ofenwandung eingearbeitet waren.

Maße: Die Gruben wiesen Maße bis zu 340 x 162 cm auf. Der gesamte Komplex erstreckte sich über eine Länge von 874 x 700 cm. Erhalten von 29,75 m NHN bis 30,63 m NHN. MP Koord.: 367999.17/5806702.44.

Funde: SK-Nr. 2006:1061/1422 (Bef. 2006-3844: 4 MS, unverz, urg.; 6 Fr. einer kleinen, dünnwandigen Kanne mit Rollrädchenzier, HGW; 21 Fr. eines Kugeltopfes, HGW; 151 RS, HGW; 1306 MS, HGW; 12 BAS, HGW; 5 Henkelfr., HGW; 1 Grapenfuß, HGW; 3 Ausgusstüllen, bzw. -fr., HGW; 1 RS von Kanne mit gefälteter und rollrädchenverzierter Wandung, HGW/Schrühbrand; 22 MS, rollrädchenverz. Leiste, darunter Kammstrich-Wellenband, HGW/ Schrühbrand; 43 Fr. von innenglas. Bratpfannen, rote IW; 1 ergänzbares Kännchen, außen gelb glasiert mit braunen Beerennuppen und Rollrädchenleisten, Höhe 9,3 cm, Glasur, IW; 1 RS mit Auge einer Gesichtapplikation, gelbe Glasur, IW; 2 RS, Glasur, IW; 1 MS, glasiert; 10 BAS, Glasur, IW; 1 Henkelfr., Glasur, IW; 8 Fr. eines Gefäßes mit Außenglasur und Beerennuppen; 2 MS, rollrädchenverz. Leiste, darunter Warzenapplikation und Kammstrich-Wellenband, Glasur/Fehlbrand; 34 MS von zweifarbig glasierten Tüllenkanen mit Beerennuppen, IW; 10 MS mit Beerennuppen, Glasur, IW; 8 RS mit Rollrädchenzier am Rand, glasierte und unglasierte rote IW; 2 Fr. polychromer Ofenkacheln; 1 Eisennagel; 1 Stück Brandlehm mit Abdruck eines Kugeltopfhalses, wohl von Ofenwandung; 4 St. Brandlehm; 1 Tierzahn); /1435 (Bef. 2006-3878: 84 RS, HGW; 558 MS, HGW; 34 BAS, HGW; 13 Henkelfr., HGW; 1 Bauchausguss, HGW; 6 MS, mit Kammstrich-Wellenband; gewellte Leisten, gewelltes Band, HGW/Schrühbrand; 5 RS von Pfannen, Glasur, IW; 1 RS mit Auge, Motiv des Bartgesichts, glasiert, IW; 1 RS, glasiert, IW; 1 MS, innen glasiert, IW; 4 MS, glasiert, zwei zweifarbig, eine dazu noch mit Beerennuppe, IW; 1 MS, zweifarbig glasiert, Warzen- und Kammstrich-Wellenband, IW; 1 Eisenbeschlag; 1 Eisennagel; 5 St. Brandlehm, auch von Ofenwandung; 1 Tierknochenfr.); /1480 (Bef. 2006-4031: 3 MS, unverz., urg.; 1 RS, slaw.; 1 BAS, slaw.; 1 Krug, 17,4 cm hoch, mit Rollrädchenleisten und einem Dellenband auf der Schulter, Vierpassmündung, HGW/Schrühbrand; 1 Kruke, 9,4 cm hoch, mit einem Dellenband auf der Schulter, HGW/Schrühbrand; 1 Kugeltopf, einfach innen gekahlte RL, staubig grau, HGW; 1 fehlbrandiger Kugeltopf, verformt, HGW; 1 halber Kugeltopf, HGW; 1043 RS, HGW; 34 RS, mit Rollrädchenzier, HGW/Schrühbrand; 2169 MS, HGW; 35 MS, mit Rollrädchenzier, zwei zus. mit Wellenbändern, einer mit Dellenband; HGW/Schrühbrand; 99 BAS, HGW; 69 Henkelfr., HGW; 6 Röhrengriff., HGW; 3 Grapenfüße, HGW; 9 Tüllenausgüsse, HGW; 7 Fr. einer Doppelhenkelflasche, grünlich-braune Glasur, IW; 2 RS, zweifarbig Glasur, IW; 24 RS, glasiert, mit Rollrädchenzier; 3 RS mit Auge/Nase, Motiv des Bartgesichts, glasiert, IW; 68 RS, innen glasierte Pfannen, eine mit Ringaugendekor an der RL, IW; 14 RS, Glasur, IW; 47 MS, Glasur mit Beerennuppen; 21

MS, Glasur mit Rollrädchenzier, IW; 284 MS, Glasur, z. T. zweifarbig, IW; 37 BAS, Wellenfuß, Glasur, IW; 19 BAS, Glasur, IW; 33 Henkelfr., Glasur, IW; 2 Fr. von Tüllenausguss und Henkel einer kleinen Kruke, glasiert, mit Beerennuppe, IW; 7 Fr. von Ausgusstüllen, Glasur, IW; 1 BAS, Waldenburger SZ; 1 Murmel, helle IW; 1 Eisenring; 1 winkliges Eisenteil; 1 Silex-Sicheleinsatz, neol.; 9 St. Brandlehm, von Ofenwandung, eines mit Gefäßabdruck; 2 Tierknochenfr.); /1481 (Bef. 2006-4033: 1 MS, unverz., urg.; 45 Fr. eines rot gebrannten Kugeltopfes; 28 Fr. von 3 sehr ähnlichen Standbodengefäßen (Höhe etwa 10 cm), Vierpassrand und Rollrädchenzier an der Gefäßschulter, Henkel; HGW/Schrühbrand; 382 RS, HGW; 4 RS, rollrädchenverz., HGW; 3 MS, rollrädchenverz., HGW; 1951 MS, HGW; 1 Unterteil eines Standbodengefäßes, HGW; 10 BAS, HGW; 24 Henkelfr., HGW; 1 Bauchausguss, HGW; 15 MS mit Beerennuppe und Rollrädchenzier, HGW/Schrühbrand; 4 RS, Glasur, rollrädchenverz., IW; 21 RS, Glasur von Pfannen, IW; 12 Fragmente einer Kruke mit Beerennuppen-Applikation in einem Bogenband aus gelber Glasur, dreifarbig glasierte IW; 5 RS von Rändern von Gesichtskrügen des Potsdamer Typs, gelbe Glasur, IW; 6 RS, Glasur mit Rollrädchenzier, IW; 2 MS, zweifarbig glasiert und mit Wellenband; IW; 17 MS, Glasur mit Beerennuppen, IW; 56 MS, Glasur, IW; 3 BAS mit Wellenfuß, Glasur, IW; 10 BAS, Glasur, z. T. mit Wellenfuß, IW; 3 Henkel, Glasur, IW; 1 Flaschenhals mit 2 Henkeln, Glasur, IW; 6 Röhrengriffe von Pfannen, rote IW; 28 St. Brandlehm, von Ofenwandung).

*Tafel 85 e-g*

#### **Bef. 2014-283 (Runde Grube mit Lehm, evtl. Ofen)**

Grabung: BP 2014:101

Beschr.: Der mögliche Ofenbefund stellte sich als tiefe Grube in eher runder Form mit mehreren eingesunkenen Lehmtennen dar. Er befand sich auf einem Grundstück am Havelufer und überlagerte den Brunnen Bef. 2014-284 aus dem Jahr 1205. Die Lehmtennen, die ganz dünne, kaum sichtbare Dreckschichten zwischengelagert hatten, wiesen keine Verzielerung auf. Eine moderate Rotfärbung durch Feuereinwirkung hatte es im Bereich der oberen Füllschichten gegeben (St. 2014-254). Diese oben liegende Schicht ist möglicherweise als eingebrochene Ofenkuppel zu deuten. Vier verschiedene Lehmböden konnten identifiziert werden. Diese lagen dann noch über einer mehr als 50 cm tiefen Grube, die mit humosem, leicht lehmigem Sediment gefüllt war. Die unteren Füllschichten enthielten auch einige Knochen eines slawischen

Grabes, das bei der Anlage der Grube teilzerstört worden war.

Maße: Dm. ca. 190 cm; erhalten von 30,35 m NHN bis 31,20 m NHN. MP Koord.: 3606801.52/5806801.10.

Funde: SK-Nr. 2015:235/102 (5 MS, HGW; 2 Tierknochenfr.); /104 (6 MS, HGW; 2 Eisenstreifen; 16 menschl. Knochen und Knochenfr.; 2 Tierknochenfr.); /108 (1 RS, HGW; 2 MS, HGW).

#### **Straßenbefunde:**

*Tafel 85 h u. 86 a-b*

#### **Bef. 2004-58 (Straßengraben)**

Grabung: ZTF 2001:BG/84/14

Beschr.: Wannenförmige langschmale Grube mit zwei humosen, homogenen, etwas holzkohlehaltigen Schichten. An der Oberfläche dünne Sandschicht. Über die Grubenlänge sehr ebener Grubenboden. Liegt im Straßenbereich der südlichen Straße, die parallel zum Havelufer verlief und teilte die Straßenfläche in zwei Fahrbahnen. Flankiert und gestört von zahlreichen kleinen Pfostengruben.

Maße: Länge 614 cm; maximale Breite 106 cm; erhalten von 31,14 bis 31,44 m NHN. MP Koord.: 368122.99/5806773.72.

Funde: SK-Nr. 2004:311/50 (1 RS, HGW; 8. MS, HGW; 2 BAS, HGW; 2 Henkelfr., HGW; 5 Tierknochenfr.); /51 (1 Eisennägel; 1 Tierknochenfr.); /53 (1 MS, HGW; 1 MS, braunrot glas. SZ); /54 (2 RS, HGW; 10 MS, HGW; 2 Henkelfr.; HGW; 2 Eisennägel; 3 Tierknochenfr.); /55 (3 S, HGW; 26 MS; HGW; 1 MS mit Henkelansatz, HGW; 7 BAS, HGW; 1 Henkelfr. HGW; 1 Netzsenkerfr., HGW; 2 Hufeisenfr.; 1 granitenes Reibesteinf.; 12 Tierknochenfr.); /56 (1 MS, urg.; 1 BS, urg.; 14 RS, HGW; 95 MS, HGW; 4 BAS, HGW; 6 MS, glasierte IW; 1 RS, braun glas. SZ; 1 Netzsenkerfr. HGW; 3 St. Schlacke; 2 Eisennägel; 6 Eisenteile; 1 Schleifstein; 1 kl. Tüte Fischschuppen; 19 Tierknochenfr.); /57 (1 MS, urg.; 4 RS, HGW; 29 MS, HGW; 1 BAS, HGW; 1 Netzsenker, HGW; 2 Eisennägel, 1 Eisenteil; 9 Tierknochenfr.).

*Tafel 86 c-d*

#### **Bef. 2006-1842 (Straße durch das Wohnquartier)**

Grabung: ZTF 2001:84/14/6 u. ZTF 2006:112

Beschr.: Nord-Süd orientierte Straße durch das Wohnquartier südlich des Kirchhofes; führt an den Töpferwerkstätten vorbei. Gebildet wurden die Straßenschichten aus mehreren Schichten von

schwach humosem Sand, in die Spuren von Wagenrädern eingeschnitten waren.

Maße: Breite der Straße ca. 450 cm. Fahrspuren nachweisbar über eine Länge von 72,53 m NHN. Erhalten von 31,18 m NHN bis 31,46 m NHN. Achse Koord.: 368011.94/5806820.64 bis 368035.83/5806750.27. Eckwerte der dargestellten Erdprofile St. 2006-2799 (368019.53/5806779.65 bis 368021.38/5806786.89) und 2006-2804 (368027.42/5806777.74).

Funde: SK-Nr. 2002:1661/330 (12 RS, HGW; 42 MS, HGW; 2 BAS, HGW; 1 Netzsenkerfr., HGW; 1 kleines Beschlagstück, rund, darin graviertes Vierpass, 2 Nietlöcher aus Buntmetall); SK-Nr. 2006:1061/628 (2 MS, HGW); /629 (1 RS, neol.; 7 MS, neol.; 3 MS, slaw.; 31 RS, HGW; 165 MS, HGW; 1 BAS, HGW; 2 Henkelfr., HGW; 1 Grapenfuß, HGW; 2 MS, helle IW, eine Pingsdorfer Art; 2 RS, braunrot glas. SZ; 5 MS, braunrot glas. SZ; 1 Fr. Wellenfuß, SZ Siegburger Art; 1 Henkelfr., braunrot glas SZ; 1 MS, IW, Glasurreste; 4 MS, innen glasierte IW; 2 Becherkachelfr., HGW; 1 kleine Gewandspange in Blütenform (fünfblättrig); geringe Vergoldungsreste; Nadel abgebrochen; 1 Buntmetallpinzette; 1 Eisenkrumpe; 2 Eisenstreifen; 1 Hufeisenfr.; 4 Eisennägeln; 5 Eisenteile; 7 St. Schlacke; 1 halbe Glasperle; 8 Silexabschlag; 79 Tierknochenfr.).

*Tafel 86 c-d u. 138 a*

#### **Bef. 2006-2104 (Straßengraben)**

Grabung: ZTF 2006:112

Beschr.: Westliche Begrenzung des Straßenbereiches Bef. 2006-1842. Schmales Gräbchen, tiefer reichend als die angrenzenden Straßenschichten. Die Böschungen waren sehr steil, Das Füllsediment ähnelte dem von Bef. 2006-1842.

Maße: Erhalten über eine Länge von 12,92 m. Erhalten von 30,83 m NHN bis 31,29 m NHN. Achse Koord.: 368018.40/5806786.01 bis 368021.50/5806773.63.

Funde: SK-Nr. 2006:1061/726 (3 MS, neol.; 1 RS, HGW; 14 MS, HGW; 1 St. Schlacke).

*Tafel 86 c*

#### **Bef. 2006-2127 (Straßengraben)**

Grabung: ZTF 2006:112

Beschr.: Östliche Begrenzung des Straßenbereiches Bef. 2006-1842. Schmales Gräbchen, tiefer reichend als die angrenzenden Straßenschichten. Die Böschungen waren sehr steil, Das Füllsediment ähnelte dem von Bef. 2006-1842.

Maße: Erhalten über eine Länge von 11,63 m. Erhalten von 30,77 m NHN bis 31,19 m NHN. MP-Achse: 368023.17/5806783.05 bis 368026.89/5806772.00.

Funde: SK-Nr. 2006-1061/736 (3 MS, neol.; 1 MS, HGW, 1 Silex-Abschlag).

#### **Uferbefunde:**

*Tafel 86 e, 87 a u. 138 c*

#### **Bef. 2012-856/887 (Einbaum mit Stakholz)**

Grabung: BP 2011:137

Beschr.: Einbaum in Form eines plattbodigen Kahns mit zwei eingeklebten Querbrettern zur Begrenzung eines Fischkastens. Im Bootsboden mindestens vier Bohrungen zur Wasserregulierung. Beschädigung im Bereich des Fischkastens durch einen später eingeschlagenen Pfahl. An der Südwestseite des Kahns eine angesetzte Leiste, ggf. von einer Dolle. Über dem Kahn lag eine lange Stange, die vermutlich in Zusammenhang mit dem Einbaum stand. Es könnte ein Stakholz gewesen sein.

Maße: Länge 388 cm, Breite 72 cm, erhaltene Höhe 10 cm; Länge des Stakholzes mehr als 360 cm. Erhalten von 28,08 m NHN bis 28,73 m NHN. MP Koord.: 368153.98/5806706.14.

Funde: SK-Nr. 2012:426/258 (1 Einbaum).

Proben: Materialprobe 2012:426/MP1.

*Tafel 24 a, 87 b u. 138 b*

#### **Bef. 2012-878 (Faschine?)**

Grabung: BP 2011:137

Beschr.: Eine unregelmäßige Pfahlsetzung aus Eichenpfählen, zwischen der sich immer wieder Reste von Astwerk befanden. An einer Stelle wurde beobachtet, dass die faschinenartige Befestigung am Rand einer subaquatischen Abgrabung lag. Die Ausrichtung des befestigten Bereiches verlief weder parallel zur Bebauung der Uferparzellen noch befand sie sich in Verlängerung zu den am Flussrand befindlichen Holzpfählen des späten 13. und frühen 14. Jh. Ausrichtung von Ostnordost nach Westsüdwest.

Maße: Länge des erhaltenen Abschnittes (mit Fehlstellen) 26 m. Max. Breite der Faschinenpackung 1,7 m. Erhalten zwischen 27,53 m NHN und 28,10 m NHN. Achse Koord.: 368181.54/5806768.07 bis 368140.60/5806701.75.

Funde: SK-Nr. 2012:426/325 (RS einer gedrechselten Schale)

Proben: Lab.-Nr. 75475 (dat. nicht); Lab.-Nr. 75488 (dat. nicht).

*Tafel 87 c-d, 88 a u. 89 e*

**Bef. 2012-902/190c-f/895/896/903 (Pfähle am Flusssufer)**

Grabung: BP 2011:137

Beschr.: Die Pfähle aus Eichenholz befanden sich nicht in einer geraden Linie; bildeten deswegen vermutlich auch keine Uferbefestigung. Dennoch waren die Abstände zwischen den Pfählen Bef. 2012-190c-f doch recht gering (5-70 cm). Von drei Pfählen wurden Proben zur dendrochronologischen Untersuchung genommen, die in einem Fall positiv ausfiel. Die Pfähle durchschnitten die älteste deutschmittelalterliche Flussschicht Bef. 2012-524.

Maße: Die Pfähle besaßen Durchmesser bis zu 20 cm und runde Querschnitte. Erhalten zwischen 28,55 m NHN und 29,57 m NHN. Achse Koord.: 368168.03/5806756.24 bis 368181.54/5806768.07.

Funde: -

Proben: Lab.-Nr. 75476 (Bef. 2012-895, dat. nicht, Eiche, DP 68); Lab.-Nr. 75477 (Bef. 2012-895, dat. nicht, Eiche, DP 69); Lab.-Nr. 75480 (Bef. 2012-896, 1317 +/- 10, Eiche, DP 72).

*Tafel 88 b u. 89 a-d*

**Bef. 2014-775 (Vier rechteckige Gruben)**

Grabung BP 2015:109

Beschr.: Vier rechteckige Gruben mit ebenem Boden, vermutlich im Flachgewässer angelegt, deren Schmalseiten parallel zueinander ausgerichtet waren. Die Gruben waren scharf konturiert, die Füllung sandig mit torfigen Schlieren. Die deutlich sichtbare Begrenzung zwischen Verfüllung und älterem Sediment könnte daher rühren, dass sich ein fester Einbau in den Gruben befunden haben könnte, etwa ein Korbgeflecht.

Maße: Erhaltene Länge zwischen 124 und 257 cm, erhaltene Breite 150 bis 182 cm. Erhalten von 28,85 bis 29,40 m NHN. Achse Koord.: 368228.82/5806810.26 bis 368228.93/5806810.18.

Funde: SK-Nr. 2015:759/16 (1 RS, HGW; 17 MS, HGW; 1 St. Brandlehm; 3 Tierknochenfr.); /17 (3 MS, urg.; 1 RS, slaw.; 1 MS, slaw.; 6 RS, HGW; 22 MS, HGW; 1 Henkelfr., HGW; 1 hölzerne Schalendaube; 2 halbe hölzerne Böden von Daubenschalen; 1 Fr. einer gedrechselten Schale; 6 Tierknochenfr.).

**Sonstige Befunde:**

*Tafel 90 u. 91 a*

**Bef. 2004-189 (Große längliche Grube)**

Grabung: ZTF 2001:BG/84/14

Beschr.: Die wannenförmige Grube war ungefähr von Osten nach Westen ausgerichtet. Mehrfach war sie mit neuen Lehm Böden ausgekleidet worden. Diese waren im unteren Bereich sehr dünn, Nach 80 cm Füllhöhe war eine über 30 cm mächtige Schicht aus kompaktem Lehm, gemischt mit Brandlehmstücken, zu beobachten. Diese Lehmschichten strichen zur Oberfläche hin aus und verbanden sich mit den allgemeinen Laufhorizonten, sodass eine Abgrenzung des Befundes sehr schwerfiel. Zwischen den Lehmschichten befanden sich wie bei Bef. 2004-217 fein gebänderte Schichten aus stark holzkohlehaltigem Dreck. Ganz unten, unter dem Grubenboden waren Spatenstiche zu erkennen, die vom Grubenbau herrührten.

Maße: Länge 680 cm; Breite 250 cm; Erhalten von 30,92 m NHN bis 32,35 m NHN. MP Koord. 368198.52/5806801.10.

Funde: SK-Nr. 2004:311/119 (1 RS, HGW; 16 MS, HGW; 1 BAS, HGW; 1 Tierknochenfr.); /120 (19 RS, HGW; 47 MS, HGW; 1 BAS, HGW; 4 Henkelfr., HGW; 1 Spinnwirtel, HGW; 2 Fr. von Netzsenkern, HGW; 1 Eisennagel; 17 Tierknochenfr.; 1 großer Fischwirbel); /121 (7 RS, HGW; 21 MS, HGW; 1 Henkelfr., HGW; 1 Eisenteil, 4 Tierknochenfr.); /122 (4 RS, HGW; 2 MS, HGW; 1 BAS, HGW; 4 Tierknochenfr.); /123 (1 BS, slaw.; 5 RS, HGW; 3 MS, HGW; 3 Henkelfr., HGW; 9 Pferdeknochen); /124 (1 MS, urg.; 6 RS, HGW; 36 MS, HGW; 3 Henkelfr., HGW; 1 MS, außen glas. IW; 2 Eisenstäbe; 1 Eisenring; 15 Tierknochenfr.); /125 (9 RS, HGW; 32 MS, HGW; 1 BAS, HGW; 1 MS, glas. IW; 1 kleiner Glättstein, Silex; 14 Tierknochenfr.); /126 (19 RS, HGW; 113 MS, HGW; 1 Pokalfußfr., HGW; 1 Henkelfr., HGW; 1 eiserne Messer Klinge; 1 Eisenhaken; 1 Eisenteil; 34 Tierknochenfr.).

*Tafel 91 c*

**Bef. 2004-318 (Grube mit Teilen eines Hundeskeletts)**

Grabung ZTF 2001:BG/84/14

Beschr.: Die kleine ovale Grube enthielt Teile eines Hundeskeletts. Der Kopf sowie die Extremitäten gingen durch Störungen verloren. Die Füllung bestand aus humosem Sand.

Maße: Erhaltene Länge 51 cm; erhaltene Breite 25 cm. Kein Profilschnitt. Höhenlage zwischen 31,08 m NHN und 31,24 m NHN. MP Koord.: 368068.47/5806822.29.

Funde: SK-Nr. 2004:311/225 (87 Knochen eines Hundeskeletts; 59 weitere Knochen umgelagert in Bef. 2004-310. Aufgeführt unter /221/3).

*Tafel 91 b*

**Bef. 2004-344 (Grube mit Teil eines Rinderskeletts)**

Grabung: ZTF 2004:BG/84/14

Beschr.: Die länglich-ovale Grube ist im Norden durch einen Leitungsgraben gestört; aber auch der südliche Bereich erlitt eine oberflächliche Störung. Das Rinderskelett wies aus diesem Grund keinen Kopf und Hals mehr auf. Diese Körperpartie lag im Norden. Die Grube war fast Nord-Süd gerichtet.

Maße: Erhaltene Länge 75 cm; erhaltene Breite 88 cm. Kein Profilschnitt angelegt; Höhenlage bei 31,31 und darunter. MP Koord.: 368089.13/5806803.63.

Funde: SK-Nr. 2004:311/248 (106 Knochen eines Rinderskeletts ohne Schädel/Hals).

*Tafel 91 d-e u. 139 b*

**Bef. 2004-355 (Grube mit Rinderskelett)**

Grabung ZTF 2004:BG/84/14

Beschr.: Die länglich-ovale Grube mit Ausrichtung von Westsüdwest nach Ostnordost enthielt ein Rinderskelett. Der Körper kam auf dem Bauch zu liegen. Die Extremitäten streckten sich unter dem Körper. Der Kopf war auf die Maulpartie aufgestützt und zeigte in Richtung Westen. Die Grubenfüllung bestand aus Sand mit humosen Bestandteilen.

Maße: Länge 170 cm; Breite 80 cm. Erhalten von 30,25 bis 31,25 m NHN. MP Koord.: 368085.44/5806809.41.

Funde: SK-Nr. 2004:311/250 (1 MS, spätsl.; 2 RS, HGW; 6 MS, HGW; 1 Henkelfr., glas. rote IW; 1 Tierknochenfr.) /251 (1 RS, HGW; 4 MS, HGW; 1 Hufeisen, 1 Eisenteil; 23 Tierknochenfr.); /252 (komplettes Rinderskelett).

*Tafel 91 f-g*

**Bef. 2004-359 (Grube mit Teilen eines Equidenskeletts)**

Grabung: ZTF 2001:BG/84/14

Beschr.: Südwestlicher Teil einer Grube mit Teilen eines Equidenskeletts. Erhalten blieben der

Hüftbereich und die Oberschenkel. Die Grube erschien länglich oval, sehr eng. Das Tier kam auf dem Rücken zu liegen. Das Becken zeigte nach Südosten. Eine große Störung (Bef. 2004-368) befand sich auf der westlichen Seite. Die Grubenfüllung bestand im Bodenbereich aus sandigem Sediment mit einigen humosen Flocken. Zur Oberfläche hin nahm der Anteil der humosen Bestandteile zu.

Maße: Erhaltene Länge 158 cm; erhaltene Breite 90 cm. Erhalten von 30,72 m NHN bis 31,30 m NHN. MP Koord. 368071.48/5806822.20.

Funde: SK-Nr. 2004:211/253 (3 MS, HGW; 1 Eisenteil; 53 Knochen und -fragm. eines Pferdeskeletts).

*Tafel 91 h*

**Bef. 2004-402 (Grube mit Equidenskelett und Teilen eines Rinderskeletts)**

Grabung: ZTF 2001:BG/84/14

Beschr.: Es handelt sich entweder um eine einzige Grube, in der Teile eines Rinderskeletts und ein komplettes Equidenskelett niedergelegt wurden, oder die Verlochung des Equidenkadavers griff in eine ältere Tiergrube ein. Aufgrund einer Leitungsstörung, die quer durch den Befund reichte, ließ sich keine Entscheidung treffen. Die Grube ist von amorpher Form; der Equidenkörper lag mit ausgestreckten Extremitäten auf der linken Körperseite mit dem Kopf im Süden. Der Kopf lag vor der Brust auf dem Maul aufgestützt. Vom Rinderskelett gab es noch Teile des Rückens, des Beckens und einige obere Extremitätenknochen. Die Füllung der Grube bestand aus humosem Sand, flockig meliert.

Maße: Länge 189 cm; Breite 138 cm; kein Profilschnitt. Höhenlage zwischen 30,72 m NHN und 31,08 m NHN. MP Koord.: 368086.42/5806814.31.

Funde: SK-Nr. 2004:311/277 (1 RS, HGW; 6 MS, HGW; Komplettes Equidenskelett; Teile eines Skeletts vom Jungrind).

*Tafel 91 i u. 139 a*

**Bef. 2004-424 (Grube mit Equidenskelett)**

Grabung: ZTF 2004:BG/84/14

Beschr.: Rechteckige Grube, Nordnordwest-Südsüdost gerichtet. Der Körper wurde auf die rechte Seite gelegt mit dem Kopf in Richtung Süden vor der Brust liegend. Grubenfüllung humos mit sandigen und lehmigen Anteilen. Die Grube durchschneidet die Schicht Bef. 2004-391, eine Gartenerdeschicht des späten 13.-14. Jh. Aus diesem Grund erfolgt die Datierung des Skeletts an das Ende von Phase 3. Auch

eine zeitliche Zuweisung in das 15. Jh. ist vorstellbar.  
Die Hufeisen befanden sich noch in situ.

Maße: Länge 183 cm, Breite 117 cm. Kein Profilschnitt angelegt. Höhenlage zwischen 31,52 m NHN und 31,74 m NHN. MP Koord.: 368095.17/5806810.83.

Funde: SK-Nr. 2004:311/295 (5 MS, HGW; 4 Hufeisen; komplettes Pferdeskelett).

*Tafel 91 j*

**Bef. 2004-425a (Grube mit Rinderskelett)**

Grabung: ZTF 2004:BG/84/14

Beschr.: Die rechteckige Grube war Westsüdwest-Ostnordost gerichtet. Das inliegende Rinderskelett lag auf der rechten Körperseite und zeigte mit dem Becken nach Süden. Der Kopf wurde nach Südwesten gedreht und auf der Schulter abgelegt, weil der Körper fast quer in die Grube eingebracht worden war. Die Extremitäten waren gestreckt. Das Rind war hornlos. Die Grubenfüllung bestand aus sandigem Sediment mit einer humosen Melierung.

Maße: Länge 161 cm; Breite 106 cm. Kein Profilschnitt angelegt. Höhenlage zwischen 30,99 m NHN und 31,51 m NHN. MP Koord.: 368091.70/5806810.02.

Funde: SK-Nr. 2004:311/299 (1 MS, spätsl.; 15 RS, HGW; 44 MS, HGW; 3 Henkelfr. HGW; 1 Grapenfuß, HGW; 1 Becherkachelfr., HGW; 1 ST. Schlacke; komplettes Rinderskelett; 4 Tierknochenfr.).

*Tafel 91 k*

**Bef. 2004-453 (Grube mit Equidenskelett)**

Grabung: ZTF 2004:BG/84/14

Beschr.: Rechteckige, enge Grube mit einem Equidenskelett, Nord-Süd gerichtet mit Kopf im Norden. Körper lag auf der rechten Seite; Beckenbereich jedoch in Rückenlage; hintere Extremitäten fehlen. Kopf und vordere Extremitäten durch Leitungsgraben gestört. Grubenfüllung aus humosem Sand mit Lehmenteil. Von Bef. 2004-391 überdeckt. Sehr flach vergraben.

Maße: Erhaltene Länge 130 cm; Breite 84 cm. Erhalten von 31,37 bis 31,54 m NHN. MP Koord.: 368095.94/5806806.42.

Funde: SK-Nr. 2004:311/311 (2 RS, HGW; 16 MS, HGW; 260 Knochen und Fr. vom Rücken eines Equiden).

*Tafel 91 l*

**Bef. 2004-459 (Grube mit Equidenskelett)**

Grabung: ZTF 2004:BG/84/14

Beschr.: Amorphe, enge Grube mit einem Equidenskelett. Körper lag auf der rechten Seite Extremitäten am Körper anliegend; Kopf und Hals umgebogen und auf Höhe der Oberschenkel abgelegt. Körper füllte die Grube komplett aus. Grubenfüllung humoser Sand.

Maße: Länge 133 cm; Breite 99 cm. Kein Profilschnitt angelegt; Höhenlage zwischen 331,27 m NHN und 31,60 m NHN. MP Koord.: 368092.38/5806807.18.

Funde: SK-Nr. 2004:311/315 (11 MS, HGW, zwei mit plast. Leiste; 1 BAS, HGW; 1 Henkelfr. braun glas. SZ; 2 Fr. einer eisernen Messerklinge; komplettes Equidenskelett).

*Tafel 92 a-b*

**Bef. 2004-476 (Grube mit Teilen eines Rinderskeletts)**

Grabung: ZTF 2001:BG/84/14

Beschr.: Amorphe Grube mit Teilen eines Rinderskeletts (Körper, die vorderen Extremitäten, eine hintere Extremität). Körper auf der rechten Seite liegend mit dem Becken in Richtung Nordwesten. Möglicherweise durch spätere Eingrabung gestört. Gefüllt mit Sand, der von zahlreichen humosen Flocken durchsetzt ist. Unten heller Sand, etwas flockig meliert. Randlich überschritten durch Bef. 2004-477. Da es keine keramischen Funde und keine ausreichend datierungsfähige Stratigraphie gibt, bleibt die Datierung unsicher.

Maße: Breite 130 cm, erhaltene Länge 160 cm. Erhalten von 30,40 m NHN bis 31,17 m NHN. MP Koord.: 368073.70/5806816.54

Funde: SK-Nr. 2004:311/321 (Teile eines Rinderskeletts).

*Tafel 92 a u. c*

**Bef. 2004-477 (Grube mit Equidenskelett)**

Grabung: ZTF 2004:BG/84/14

Beschr.: Rechteckige, Nordwest-südost gerichtete Grube. Körper lag auf rechter Seite; Extremitäten angewinkelt; Kopf auf der Schulter liegend. Grubenfüllung sandig, mit humosen Flocken. Überlagerte Bef. 2004-476 randlich etwas. Da es keine keramischen Funde und keine ausreichend

datierungsfähige Stratigraphie gibt, bleibt die Datierung unsicher.

Maße: Länge 175 cm; erhaltene Breite 113 cm. Erhalten von 30,26 m NHN bis 31,16 m NHN. MP Koord.: 368074.67/5806815.35.

Funde: SK-Nr. 2004:311/322 (1 komplettes Equidenskelett).

*Tafel 92 e*

**Bef. 2004-491 (Grube mit Rinderskelett)**

Grabung: ZTF 2001:BG/84/14

Beschr.: Längliche, enge Grube mit Rinderskelett; Kopf im Südosten, Grube Südost-Nordwest gerichtet. Sandig gefüllt mit humosen und lehmigen Flocken. Im Südwesten etwas gestört.

Maße: Länge 123 cm; erhaltene Breite 79 cm. Kein Profilschnitt. Höhenlage zwischen 30,49 und 30,80 m NHN. MP Koord.: 368067.45/5806813.59.

Funde: SK-Nr. 2004:311/336 (1 nahezu komplettes Rinderskelett).

*Tafel 98*

**Bef. 2004-1025 (große rechteckige Grube)**

Grabung: ZTF 2001:BG/84/14

Beschr.: Die große rechteckige Grube, die anscheinend keine Kellergrube war, besaß auf der Sohle vergangene Reste von vier paarweise ausgelegten Holzbalken sowie einen großen an der Oberfläche angerußten Bruchstein. Die Balkenpaare befanden sich an den kurzen Grubenseiten und waren parallel dazu ausgerichtet. Nördlich des Bruchsteines konnte der vergangene Rest eines kurzen Holzbretts ausgemacht werden. Die ganze Grube richtete sich, wie die benachbart liegenden Kellerräume, an der Straße gegenüber dem Rathaus aus. Von der damaligen Straßenoberfläche aus. Es konnten verschiedene sandig bis sandig-humose Füllschichten erfasst werden. Die paarig ausgelegten Hölzer, das mittig dazwischen gesetzte Brett und der Stein könnten den Unterbau eines größeren Objektes darstellen, das hier aufgesetzt war, jedoch auch wieder komplett herausgenommen wurde, bevor die Grube verfüllt wurde. Ein Einbau wäre in erster Linie hölzern gewesen und so schwer, dass man ihn schwerlich in einem Stück aus der Grube hinausheben konnte.

Maße: Länge 330 cm; Breite 220 cm; Erhalten von 31,70 m NHN bis 30,50 m NHN. MP Koord.: 368110.56/5806820.28.

Funde: SK-Nr. 2004:311/696 (1 MS, spätslaw.; 1 RS, HGW; 8 MS, HGW; 1 BAS, HGW; 1 Tierknochenfr.); /697 (13 RS, HGW; 40 MS, HGW; 1 RS einer Flasche, glasierte mittelalterl. IW; 1 eiserne Messerklinge; 1 St. Schlacke; 6 Tierknochenfr.); /698 (1 RS, HGW; 2 MS, HGW; 1 BAS, HGW; 3 BAS, glas. mittelalterl. IW; 1 Buntmetallteil).

*Tafel 92 d*

**Bef. 2004-1155 (Grube mit sechs Katzenskeletten)**

Grabung: ZTF 2001:BG/84/14

Beschr.: Die amorphe Grube griff in den Boden von Bef. 2004-1136 (ebenerdiges Haus) ein und war mit dem sandigen Sediment von 2004-1137 gefüllt. Es ist folglich davon auszugehen, dass die Katzenkadaver beim Auftragen der sandigen Auffüllschicht, vermutlich im Verlaufe des entwickelten 14. Jh. hier vergraben wurden.

Maße: Dm ca. 85 cm. Kein Profilschnitt. Aufgenommene Höhe ca. bei 30,42 m NHN. MP Koord.: 368007.98/5806814.24.

Funde: SK-Nr. 2004:311/756 (3 MS, HGW; Knochen von sechs verschiedenen Katzenskeletten).

*Tafel 92 f*

**Bef. 2004-1188 (Grube mit Equidenskelett)**

Grabung: ZTF 2001:BG/84/14

Beschr.: In der fast rechteckigen Grube lag ein Equidenskelett. Der Körper wurde auf die rechte Seite gelegt. Die Extremitäten wiesen nach Westen. Der Kopf lag im Norden, platziert auf der linken Schulter. Das Füllsediment war hauptsächlich sandig, mit sehr vielen kleineren humosen Einschlüssen.

Maße: Länge 160 cm; max. Breite 131 cm. Kein Profilschnitt. Höhenlage zwischen 30,96 und 31,30 m NHN. MP Koord.: 368023.199/5806812.88.

Funde: SK-Nr. 2004:311/798 (3 RS, HGW; 25 MS, HGW; 1 RS, feine helle IW, mit Rollrädchenzier; 1 MS, feine helle IW, rote Bemalung, Pingsdorfer Art; 1 Netzskenkerfr., HGW; 1 Hufeisen; 1 Eisenteil; 1 Equidenskelett).

*Tafel 92 g*

**Bef. 2004-1216 (Grube mit Equidenskelett)**

Grabung: ZTF 2001:BG/84/14

Beschr.: Rechteckige, schmale Grube, Nord-Süd-gerichtet mit einem auf dem Rücken liegenden



Equidenskelett. Kopf in Richtung Süden zeigend. Die Füllung bestand aus sandigem Sediment mit humosen Flocken. Die Knochen sind z. T. vergangen; Extremitätenknochen fehlen. Störung im Norden durch Bef. 2004-1211.

Maße: Erhaltene Länge 139 cm; Breite 66 cm. Kein Profilschnitt; Höhenlage zwischen 31,25 u. 31,37 m NHN. MP Koord.: 368024.02/5806810.02.

Funde: SK-Nr. 2004:311/824 (1 MS, HGW; 2 Hufeisen; Teile eines Equidenskeletts, Knochen schlecht erhalten).

*Tafel 92 g*

**Bef. 2004-1217 (Grube mit Rinderskelett)**

Grabung: ZTF 2001:BG/84/14

Beschr.: Längliche Ost-est-gerichtete Grube; teilweise von Bef. 2004-1211 überlagert; Nördlich an Bef. 2004-1216 angrenzend; evtl. auch jünger als dieser und diesen störend. Form wegen der massiven Überlagerung durch den jüngeren Befund kaum nachvollziehbar. Das Rinderskelett mit stark vergangenen Knochen lag auf der rechten Körperseite mit dem Kopf nach Westen. Die hinteren Extremitäten waren bei der Anlage von Bef. 2004-1211 entfernt worden. Füllung aus Sand mit vielen humosen Einschlüssen.

Maße: Erhaltene Länge 132 cm; erhaltene Breite 83 cm. Kein Profilschnitt; Höhenlage von 31,04 bis 31,19 m NHN. MP Koord.: 368024.18/5806811.28.

Funde: SK-Nr. 2004:311/823 (49 Knochen und –fragm. eines Rinderskeletts).

*Tafel 92 g u. i*

**Bef. 2004-1218 (Grube mit Equidenskelett)**

Grabung ZTF 2004:BG/84/14

Beschr.: Längliche, Ost-West-gerichtete Grube mit Equidenskelett. Dieses lag auf dem Rücken mit dem Kopf nach Westen. Der Kopf befand sich außerhalb der damaligen Ausgrabungsfläche im Außenprofil. Knochen z. T. vergangen; Extremitätenknochen z. T. nicht vorhanden. Füllung der Grube aus sandigem Sediment mit zahlreichen humosen Einschlüssen, schlierig meliert.

Maße: Erhaltene Länge 148 cm; erhaltene Breite 49 cm. Erhalten von 30,84 bis 31,60 m NHN. MP Koord.: 368024.61/5806809.08.

Funde: SK-Nr. 2004:311/825 (78 Knochen und –fragm. eines Equidenskeletts).

*Tafel 92 h u. j*

**Bef. 2004-1263 (Grube mit Equidenskelett)**

Grabung: ZTF 2004:BG/84/14

Beschr.: Weite runde Grube mit einem auf der rechten Körperseite liegenden Equidenskelett. Hinter Extremitäten gestreckt, vordere angewinkelt. Kopf auf der Schulter liegend. Im Halsbereich gestört durch Bef. 2004-1260. Füllung sandig mit sandig-humosen Schlieren.

Maße: Dm ca. 208 cm. Erhalten von 30,66 bis 31,28 m NHN. MP Koord.: 368039.64/5806817.48.

Funde: SK-Nr. 2004:311/835 (10 RS, HGW; 35 MS, HGW; 2 BAS, HGW; 1 MS, glasierte IW mit Beerennuppe; 3 Teile einer Buntmetallschließe; 1 Hufeisen; 1 Equidenskelett, fast komplett).

*Tafel 93 a-b*

**Bef. 2004-1416 (Grube mit Equidenskelett)**

Grabung: ZTF 2004:BG/84/14

Beschr.: Rundliche Grube mit einem Equidenskelett. Das Tier wurde auf der rechten Körperseite abgelegt; Das Becken wies nach Nordnordost. Der Kopf wurde auf der Nase vor der Brust abgelegt. Fehlstellen an den Halswirbeln. Vordere Extremitäten angewinkelt, hintere in Richtung Kopf gestreckt. Füllung sandig mit zahlreichen humosen Flocken.

Maße: Dm ca. 130 cm; Erhalten von 30,72 m NHN bis 31,17 m NHN. MP Koord.: 368071.08/5806798.96.

Funde: SK-Nr. 2004:311/887 (1 MS, urg.; 1 RS, HGW; 4 MS, HGW; 1 Netzenkerfr., HGW; 1 Buntmetallkrampe; Equidenskelett, fast komplett).

*Tafel 93 c-d*

**Bef. 2006-738 (Grube mit Equidenskelett)**

Grabung: ZTF 2006:112

Beschr.: Länglich fast trapezförmige Grube, gefüllt mit Sand und zahlreichen humosen Einschlüssen. Inliegend ein Equidenskelett, auf der rechten Körperseite liegend. Annähernd Nord-Süd gerichtet. Kopf im Norden, vor den Körper gelegt; Beine eng angewinkelt.

Maße: Länge 166 cm; Breite 76 cm. Erhalten von 30,73 m NHN bis 31,02. MP Koord.: 368056.32/5806770.05.

Funde: SK-Nr. 2006:1061/259 (2 RS, HGW; 28 MS, HGW; 308 Teile eines Pferdeskeletts; 5 Tierknochenfr.).

*Tafel 95 j-k u. 96 a***Bef. 2006-740 (Grube mit Töpfereiabfall)**

Grabung: ZTF 2006:112

Beschr.: Die große amorphe Grube besaß eine Gmit Spatenstichen markierte Sohle. Die Füllung der wannenförmigen Form bestand aus Humoser Erde, z. T. mit Sand. Es gab auch Beimischungen aus Lehm und Brandlehm. Im Fundinventar wurde viel Töpfereiabfall aus Ofen 2006-1930 gefunden.

Maße: Maximale Länge 322 cm; maximale Breite 224 cm. Erhalten von 30,24 bis 31,10 m NHN. MP Koord.: 368052.33/5806771.28.

Funde: SK-Nr. 2006:1061/261 (1 MS, neol.; 69 RS, HGW; 1 MS mit zwei Rillen, dazw. Wellenband, HGW; 400 MS, HGW; 50 BAS, HGW; 6 Henkelfr., HGW; 1 RS, innen glas. IW; 1 Netzenkerfr., HGW; 1 Buntmetallblech; 1 Eisenteil; 2 Hufeisenfr.; 1 St. Schlacke; 4 Tierknochenfr.; 1 Tierzahn).

*Tafel 95 h-i***Bef. 2006-779 (Vorratsgrube)**

Grabung: ZTF 2006:112, Fläche 12

Beschr.: Im Planum Reste einer rundlichen Eintiefung, modern und von Bef. 2006-770 und 2006-768 gestört; im Schnitt steile Grubenwände und runder Boden; humose, sandig-humose und sandige, melierte Verfüllung, wenig Holzkohle (oben stärker humos, unten heller). Leicht diffuse Konturen.

Maße: Dm.: 108 cm, Tiefe von 30,66 bis 31,18 m NHN. MP Koord.: 368041.18/5806752.13.

Funde: SK-Nr. 2006:1061/278 (22 RS HGW; 90 MS HGW; 3 MS rötliche IW; 1 Eisenstreifen; 5 BAS/BS HGW; 8 Tierknochenfr.).

*Tafel 93 e-f***Bef. 2006-1068 (Grube mit Beinknochen vom Rind)**

Grabung: ZTF 2006:112

Beschr.: Stark gestörter Ausschnitt einer Grube mit einem Rinderskelett. Erhalten blieben eine vordere und eine hintere Extremität. Dem Anschein nach wurden hier einzelne Teile abgelegt. Füllung aus grauem, humosem Sand mit sandigen Einschlüssen. Möglicherweise aus Phase 2. Überprägt von Brunnen Bef. 2006-1070.

Maße: Erhaltene Länge 71 cm, erhaltene Breite 47 cm. Erhalten von 30,49 m NHN bis 30,95 m NHN. MP Koord.: 368062.23/5806782.40.

Funde: SK-Nr. 2006:1061/354 (28 Beinknochen vom Rind).

*Tafel 93 g***Bef. 2006-1234 (Grube mit Skelett eines Rinderkalbes)**

Grabung: ZTF 2006:112

Beschr.: Kleine runde Grube mit einem stark gedrängt eingebrachten Kalb. Das Tier lag auf der rechten Körperseite; die Extremitäten stark angewinkelt, der Kopf hinter den Rücken geführt. Verfüllung aus humosem Sand.

Maße: Dm. 78 cm. Kein Profilschnitt angelegt. Höhenlage zwischen 30,48 m NHN und 30,85 m NHN. MP Koord.: 368058.07/5806779.52.

Funde: SK-Nr. 2006:1061/392 (1 RS, HGW; 4 MS, HGW; 165 Knochen und Fr. eines Kälberskeletts).

*Tafel 93 h-i***Bef. 2006-1237 (Grube mit Rinderskelett)**

Grabung: ZTF 2006:112

Beschr.: Länglich-ovale, Nordost-Südwest orientierte Grube mit einem Rinderskelett. Der Körper lag auf der linken Seite, der Kopf zeigte nach Südwesten. Bei Anlage eines Leitungsgrabens wurden die Extremitäten und das Becken entfernt. Gefüllt mit humosem Sand.

Maße: Länge 165 cm; erhaltene Breite 43 cm. Erhalten von unter 30,91 m NHN bis 31,18 m NHN. MP Koord.: 368054.55/5806790.53.

Funde: SK-Nr. 2006:1061/393 (60 Knochen und Fragmente eines Rinderskeletts, Schädel, Rippen, Wirbel).

*Tafel 93 j-k***Bef. 2006-1330 (Grube mit Schweineskelett)**

Grabung: ZTF 2006:112

Beschr.: Länglich-ovale Grube mit einem Schweineskelett; Nord-Süd orientiert. Körper lag auf der linken Seite, Kopf nach Süden gerichtet. Die Grubenfüllung war stark meliert mit sandigen Anteilen und kohlehaltigen humosen Anteilen.

Maße: Länge 106 m NHN; Breite 50 m NHN. Erhalten von 30,66 m NHN bis 31,21 m NHN. MP Koord.: 368043.91/5806781.19.

Funde: SK-Nr. 2006:1061/419 (2 RS, HGW; 9 MS, HGW; 134 Knochen und -fr. eines Schweineskeletts).

Eisennagel; 8 Tierknochenfr.; 2 Stück Ofenwand, gebr. Lehm, mit Gefäßabdrücken).

*Tafel 94 a*

**Bef. 2006-1423d (Grube mit Rinderskelett)**

Grabung: ZTF 2006:112

Beschr.: Ovale, Westsüdwest-Ostnordost orientierte Grube mit sandiger bis dunkelhumoser melierter Füllung. Enthielt ein auf der rechten Körperseite liegendes Rinderskelett. Überdeckt von Gartenerde Bef. 2006-714; schnitt in Bef. 2006-1215 ein. Hintere Extremitäten gesteckt am Bauch anliegend. Vordere Extremitäten angewinkelt vor der Brust. Kopf nach Westen zeigend.

Maße: Länge 186 cm; Breite 99 cm. kein Profilschnitt angelegt. Höhenlage zwischen 30,50 m NHN und 31,09 m NHN. MP Koord.: 368047.62/5806779.03.

Funde: SK-Nr. 2006:1061/455 (52 MS, HGW; 4 BAS, HGW; 3 Henkelfr., HGW; 1 BAS, rötliche IW mit Glasur; 1 MS, wohl Waldenburger SZ; 1 St. Schlacke; 464 Knochen und -fr. eines Rinderskeletts: 5 Tierknochenfr.).

*Tafel 96 b-c*

**Bef. 2006-1426 (Grube mit Töpfereiabfall)**

Grabung: ZTF 2006:112

Beschr.: Die rundliche Grube wurde z. T. durch eine jüngere Brunnenbaugrube geschnitten. Im Schnitt erschien sie unregelmäßig. Die Grubenfüllung war unten lehmig-humos mit vielen Keramikfragmenten. Darüber war die eingefüllte Erde stark mit Brandlehm und Holzkohle durchsetzt. Ein großes Brandlehmstück, das vermutlich von einer Ofenwand stammte, lag ebenfalls darin.

Maße: Länge 126 cm; erhaltene Breite 102 cm; erhalten von 30,66 m NHN bis 31,25 m NHN. MP Koord. 368042.23/5806772.52.

Funde: SK-Nr. 2006:1061/456 (1 MS, urg.; 1 Bauchausguss, HGW; 1 Oberteil einer doppelhenkligen Flasche, HGW; 1 RS einer Tüllenkanne, HGW; 29 MS, zwei Rillen mit Wellenband dazwischen, HGW; 247 RS, HGW; 2084 MS, HGW; 59 BAS u. BS, HGW; 27 Henkelfr. und Henkel, HGW; 1 kurzer Tüllenausguss, HGW; 2 Deckelknäufe, HGW; 3 MS mit gekerbter Leiste, darunter Beerennuppe, gelblich glas.; 9 RS mit grünlicher Glasur auf roter IW; 37 MS mit grünlicher Glasur auf roter IW; 2 BAS mit grünlicher Glasur auf roter IW; 5 Röhrengriffe mit Pfannenrand, grünliche Glasur auf roter IW; 12 Netzsenkerfr., HGW; 1

*Tafel 94 b*

**Bef. 2006-1480 (Grube mit Equidenskelett)**

Grabung: ZTF 2006:112

Beschr.: stark gestörte Grube mit dem Beckenbereich und den hinteren Extremitäten eines Equiden. Die Form war ursprünglich vermutlich länglich oval, die Ausrichtung Nord-Süd. Das Becken befand sich nach Süden gerichtet in der Grube. Gestört durch Bef. 2006-739, eine Töpferei-Abfallgrube. Füllung sandig mit feinen humosen Einschlüssen.

Maße: Erhaltene Länge 76 cm; erhaltene Breite 100 cm. kein Profilschnitt angelegt. Höhenlage zwischen unter 30,80 m NHN und 31,19 m NHN. MP Koord.: 368050.01/5806768.49.

Funde: SK-Nr. 2006:1061/492 (2 MS, HGW; 1 Hufeisen; 76 Knochen eines Equidenskeletts. Becken und hintere Extremitäten).

*Tafel 96 d-e*

*Funde: Tafel 115 u. 144 a*

**Bef. 2006-1505 (Grube mit Töpfereiabfall)**

Grabung: ZTF 2006:112

Beschr.: Die Grube ähnelte in Form, Größe und Füllung sehr dem Bef. 2006-1426. Sie war mehrschichtig. Unter die obere sandig-humose Füllung zog sich eine dünne holzkohlehaltige Schicht. Darunter lagerten Brandlehmstücke in humoser Erde. Auch diese Grube beinhaltete ungewöhnlich viele Keramikfragmente vom Töpfereiabfall.

Maße: Erhaltene Länge 131 cm; erhaltene Breite 91 cm; erhalten von 30,52 bis 31,05 m NHN. MP Koord.: 368048.54/5806769.35.

Funde: SK-Nr. 2006:1061/504 (1 fast vollständiger Krug, Standbodengefäß, Höhe 34 cm, drei Henkel, ein Bauchausguss, auf der Schulter Wellenband, eingerahmt von je einer Rille, harte Grauware; 408 RS, HGW; 84 MS, zwei Rillen, dazwischen Wellenband, HGW; 1567 MS, HGW; 73 BAS, HGW; 8 BAS mit Wellenfuß, HGW; 24 Henkelfr. HGW; 1 Teil eines Schälchens, HGW; 2 Teile eines Deckels, HGW; 1 MS, helle IW, rot bemalt, Ware Pingsdorfer Art; 19 RS, glasierte IW; 35 MS, glasierte IW; 1 Henkel, Glasurreste; 11 Netzsenkerfr., HGW; 1 Eisenstab; 1 St. Schlacke; 13 St. Brandlehm, von Ofenwand; 3 Tierknochenfr.).

*Tafel 96 f-g***Bef. 2006-1526 (Grube mit Töpferiabfall)**

Grabung: ZTF 2006:112

Beschr.: Kreisrunde Eintiefung im Format einer größeren Pfostengrube, mit stark holzkohlehaltig durchsetzter Erde gefüllt, die zudem noch sehr viele große Scherbenfragmente enthielt. Im oberen Teil der Füllung lehmig.

Maße: Dm. 51 cm; Erhalten von 30,63 m NHN bis 31,11 m NHN. MP Koord.: 368049.95/5806772.75.

Funde: SK-Nr. 2006:1061/510 (1 vollständiges Schälchen, HGW; 2 MS, glasierte IW; 38 RS, HGW; 121 MS, HGW; 3 BAS, HGW; 1 Henkel, runder Dm. mit Fingerdellen am Ansatz, HGW; 1 RS, röt. IW; 1 MS, röt. IW; 4 Netzscherkerfr., HGW).

*Tafel 94 c-d***Bef. 2006-1564 (Grube mit Rinderskelett)**

Grabung: ZTF 2006:112

Beschr.: Rechteckige Grube in Westsüdwest-Ostnordost-Orientierung. Gefüllt mit sandigem, stark humos meliertem Sediment. Inliegend ein Rinderskelett in rechter Körperlage. Beim Einbringen des Körpers blieb der Beckenbereich senkrecht gegen den Grubenrand gelehnt. Vorne in der Grube hingegen noch ausreichend Platz. Kopf mit dem Maul nach oben zeigend. Vordere Extremitäten kaum angewinkelt.

Maße: Länge 180 cm; Breite 107 cm. Erhalten von 30,53 m NHN bis 31,58 m NHN. MP Koord.: 368035.56/5806796.76.

Funde: SK-Nr. 2006:1061/526 (2 MS, urg.; 3 RS, HGW; 23 MS, HGW; 1 MS, geschlickt Teersiedekeramik, HGW; 3 BAS, HGW, ca. 270 Knochen und -fr. eines Rinderskeletts).

*Tafel 96 h-i***Bef. 2006-1741 (Grube mit Töpferiabfall)**

Grabung: ZTF 2006:112

Beschr.: Größere unregelmäßige, aber sehr flache Grube, gefüllt mit grauem, schwach humosem Sand. Boden sehr unregelmäßig. Überlagert von Bef. 2006-1731.

Maße: erhaltene Breite 185 cm; erhaltene Länge 150 cm. Erhalten von 30,99 m NHN bis 31,11 m NHN.

Funde: SK-Nr. 2006:1061/593 (18 RS, HGW; 66 MS, HGW; 1 BAS, HGW; 1 Henkelfr., HGW; 1 Teil eines

kleinen Bauausgusses, HGW 1 MS, Glasurreste, röt. Ware; 1 BAS, Glasurreste, röt. Ware; 6 Netzscherkerfr., HGW; 1 St. Schlacke; 1 Tierknochenfr.).

*Tafel 94 e***Bef. 2006-1620 (Grube mit Schweineskelett)**

Grabung: ZTF 2006:112

Beschr.: Amorphe kleine Grube mit einem mit angewinkelten Extremitäten auf dem Bauch liegenden Schweineskelett. Kopf nach Osten gerichtet. Grubenfüllung sandig-humos. Evtl. zeitgleich mit Bef. 2006-420.

Maße: Länge 104 cm; Breite 53 cm. Kein Profilschnitt angelegt. Höhenlage zwischen 30,68 m NHN und 31,07 m NHN. MP Koord.: 368042.21/5806785.69.

Funde: SK-Nr. 2006:1061/555 (1 RS, HGW; 3 MS, HGW; 153 Knochen eines Schweineskeletts).

*Tafel 94 f***Bef. 2006-1621 (Grube mit Schweineskelett)**

Grabung: ZTF 2006:112

Beschr.: Ovale kleine Grube mit einem mit nach Südwesten zeigenden Extremitäten auf der rechten Bauchseite liegenden Schweineskelett (Jungtier). Kopf nach Norden gerichtet. Grubenfüllung sandig-humos. Evtl. zeitgleich mit Bef. 2006-420.

Maße: Länge 79 cm; Breite 51 cm. Kein Profilschnitt angelegt. Höhenlage von unter 31,04 m NHN bis 31,19 m NHN. MP Koord.: 368034.26/5806784.23.

Funde: SK-Nr. 2006:1061/556 (371 Knochen eines Schweineskeletts).

*Tafel 94 g***Bef. 2006-1850 (Grube mit Equidenskelett)**

Grabung: ZTF 2006:112

Beschr.: Rechteckige, stark gestörte Grube mit splitternden Resten eines Equidenskeletts. Zu erkennen waren das Becken im Osten und Zähne im Westen. Mittig durch die Westsüdwest-Ostnordost gerichtete Grube verlief ein Leitungsgaben. Die Füllung bestand aus sandigem Substrat mit zahlreichen humosen Einschlüssen.

Maße: Erhaltene Länge 154 cm; erhaltene Breite 70 cm. Kein Profilschnitt angelegt. Höhenlage zwischen 31,21 m NHN und 30,84 m NHN. MP Koord.: 368021.22/5806799.49.

Funde: SK-Nr. 2006:1061/633 (2 MS, HGW; 28 Equidenknochenfr. und -zähne).

*Tafel 97 a-b*

**Bef. 2006-1823 (Grube mit Brettern)**

Grabung: ZTF 2006:112

Beschr.: Die ovale Grube war mit sandig-humoser Erde gefüllt. Im unteren Teil der Füllung lagen drei Bretter. Diese waren entweder als Abfall dort hineingeraten oder waren Teil eines zerstörten Einbaus. Ein durchgehendes Profil wurde nicht angelegt.

Maße: Länge auf Höhe 31,00 m NHN 170 cm; Breite 117 cm. Erhalten von 31,28 m NHN bis unter 30,85 m NHN.

Funde: SK-Nr. 2006:1061/622 (1 MS, urg.; 5 RS, HGW; 1 MS, glasierte IW; 2 BAS, Wellenfuß, Waldenburger SZ; 1 kleiner Eisenhaken; 4 Tierknochenfr.).

*Tafel 97 c-e*  
*Funde: Tafel 114 a*

**Bef. 2006-1918a und b (zwei Pfostengruben mit Töpfereiabfall)**

Grabung: ZTF: 2006:112

Beschr.: Die beiden kleineren Gruben überschritten, bzw. vereinten sich randlich und schlossen sich in ihrer Lage der Grube Bef. 2006-1909 an, die dem Ofen Bef. 2006-1930 südlich anlag. Evtl. waren es größere Pfostengruben, die eine Anbau- oder Dachkonstruktion zu dem benannten Ofen getragen hatten. Die Füllung besatnd aus humosem, Sand, Asche, Holzkohle und zahlreichen Keramikfragmenten. In Bef. 2006-1918b befanden sich drei fast komplette Gefäße.

Maße: Länge beider Gruben 156 cm; Breite 80 und 90 cm. Erhalten von 30,63 bis 31,30 m NHN. MP Koord.: 368036.24/5806768.59.

Funde: SK-Nr. 2006:1061/657 (63 RS, HGW; 2 MS, Doppelrille mit Wellenband, HGW; 199 MS, HGW; 1 MS mit Bauachausguss; 9 BAS, HGW; 4 Henkelfr., HGW; 1 Grapenfuß, HGW; 1 MS, helle Ware, bemalt; 1 RS, glasierte IW; 6 MS, von einer Kanne, glasierte IW, eine mit Beerennuppe; 5 MS, innen glasierte IW; 2 BAS, glasierte IW; 1 Netzsenkerfr., HGW; 2 St. Brandlehm von der Ofenwand; 1 Tierknochenfr.; Grube 2006-1918a: 2 RS, HGW; 7 MS, HGW; 4 MS, innen glas. IW; Grube 2006-1918b: 15 Fr. einer Kanne, wohl Dreiknubbenkanne, HGW; 14 Fr. einer dickbäuchigen Kanne mit Wellenfuß, HGW; 18 Fr. eines kleinen Gefäßes, HGW 2 RS, HGW; 24 RS, HGW;

141 MS, HGW; 3 BAS, HGW; 3 Henkelfr., HGW; 1 Henkel rote IW; 1 MS, Doppelrille mit Wellenband, HGW; 2 Netzsenkerfr., HGW; 1 Buntmetallblechteil; 1 Tierknochenfr.).

*Tafel 97 f-h*

**Bef. 2006-2140 (Grube mit Töpfereiabfall)**

Grabung: ZTF 2006:112

Beschr.: Diese Grube ist sehr unregelmäßig angelegt worden, befand sich einige Meter südlich des Ofens Bef. 2006-1930 und wurde stark durch einen neuzeitlichen Keller überprägt. In der Füllung befand sich viel Brandlehm und sehr stark holzkohlehaltige Erde. Der Grubenboden war stark bewegt.

Maße: Erhaltene Länge 321 cm; erhaltene Breite 264 cm; Erhalten von 30,76 m NHN bis 31,40 m NHN. MP Koord.: 368036.45/5806765.41.

Funde: SK-Nr. 2006:1061/745 (81 RS, HGW; 78 MS, HGW; 3 BAS, HGW; 1 kurzer Tüllenausguss, HGW; 2 MS, zwei Rillen mit Wellenband, HGW; 3 Henkelfr., HGW; 1 Röhrengrifffr., HGW; 1 RS, glas. IW; 6 MS, glas. IW; 4 BAS, glas. IW; 29 Fr. glas. Bratpfannen; 1 Handhabenfr., glas. IW; 2 Netzsenkerfr., HGW; 1 Eisennagel; 1 Silexklingenfr.).

*Tafel 94 h-i*

**Bef. 2006-2157 (Grube mit Rinderskelett)**

Grabung: ZTF 2006:112

Beschr.: Rechteckige Grube mit dem Skelett eines Jungrinds, auf der rechten Körperseite liegend. Kopf und Rückgrat durch Störung verloren. Orientierung Nordwest-Südost. Die Grubenfüllung bestand aus Sand mit zahlreichen humosen Einschlüssen.

Maße: Erhaltene Länge 125 cm; erhaltene Breite 40 cm. Erhalten von 30,89 bis 31,40 m NHN. MP Koord.: 368081.40/5806766.68.

Funde: SK-Nr. 2006:1061/752 (4 RS, HGW; 12 MS, HGW; 1 Henkelfr., HGW; 268 Knochen und -fr. eines Jungrinds).

*Tafel 94 g*

**Bef. 2006-2215 (Grube mit Equidenskelett)**

Grabung: ZTF 2006:112

Beschr.: Rechteckige Grube, fast genau Nord-Süd-orientiert. Stark gestört und von Bef. 2006-1850 überschritten. Die Grubenfüllung bestand aus Sand mit humosen Einschlüssen. Vom Skelett fehlten Kopf,

Beckenbereich sowie die unteren Teile der Gliedmaßen.

Maße: Erhaltene Länge 130 cm; erhaltene Breite 98 cm. Kein Profilschnitt angelegt. Höhenlage zwischen 30,95 m NHN und 31,22 m NHN. MP Koord.: 368019.95/5806799.86.

Funde: SK-Nr. 2006:1061/764 (1 RS, HGW; 4 MS, HGW; 112 Knochen und –fr. eines Equidenskeletts).

*Tafel 94 j*

**Bef. 2006-2297 (Grube mit Rinderskelett)**

Grabung: ZTF 2006:112

Beschr.: Westliches Ende einer Grube mit dem Becken und den hinteren Extremitäten eines Rindes. Restliche Bereiche gestört. Grubenfüllung sandig mit humosen Anteilen.

Maße: Erhaltene Länge 78 cm; erhaltene Breite 87 cm. Kein Profilschnitt angelegt. Höhenlage zwischen 30,96 m NHN und 31,14 m NHN. MP Koord.: 368008.31/5806788.78.

Funde: SK-Nr. 2006:1061/783 (1 RS, HGW; 3 MS, HGW; 1 BAS, HGW; 176 Knochen und –fr. vom Rind und anderen Tierarten).

*Tafel 94 k*

**Bef. 2006-3015 (Grube mit Rinderskelett und zwei Kälberskeletten)**

Grabung: ZTF 2006:112

Beschr.: Stark gestörte Grube mit einem Rinderskelett und zwei Kälberskeletten. Die Kälber befanden sich im Beckenbereich des Rindes. Vermutlich handelte es sich um ungeborene Tiere. Erhalten blieb nur der Beckenbereich des Muttertiers. Die Grubenfüllung bestand aus Sand mit vielen humosen Einschlüssen. Die Grubenform war nicht zu ermitteln. Das Tier lag mit dem Becken nach Osten gewandt.

Maße: Erhaltene Länge 115 cm; erhaltene Breite 72 cm. Kein Profilschnitt angelegt. Höhenlage zwischen 30,80 m NHN und 31,00 m NHN. MP Koord.: 368012.92/5806750.70.

Funde: SK-Nr. 2006:1061/1101 (7 RS, HGW; 68 MS, HGW; 1 Silexklinge; zahlreiche Knochen und -fragmente eines Rinderskeletts; zahlreiche Knochen von zwei Rinderkälbern).

*Tafel 94 l*

**Bef. 2006-3106 (Grube mit Rinder- und Kälberskelett)**

Grabung: ZTF 2006:112

Beschr.: Von der Grube blieb nicht viel übrig, da die Störungen hier bis auf die Knochen hinabreichten. Kopf, Hals und vordere Extremitäten waren stark verschoben und gestört. Sie lagen im Norden der Grube. Die Hinterläufe fehlten; jedoch blieb ein Kälberskelett im Beckenbereich liegen. Möglicherweise handelte es sich um ein ungeborenes Tier. Die Grubenfüllung war hauptsächlich sandig.

Maße: Erhaltene Länge 98 cm; erhaltene Breite 66 cm. Kein Profilschnitt angelegt. Höhenlage zwischen 30,32 m NHN und 30,47 m NHN. MP Koord.: 368008.13/5806777.41.

Funde: SK-Nr. 2006:1061/1131 (18 MS, HGW; 429 Knochen und –fr. eines Rinderskeletts; 163 Knochen eines Rinderkalbes).

*Tafel 94 m*

**Bef. 2006-3297 (Grube mit Equidenskelett)**

Grabung: ZTF 2006:112

Beschr.: Ovale, stark gestörte Grube mit einem Equidenskelett. Form amorph. Gefüllt mit sandigem, humos meliertem Sediment. Das Tier lag Nord-süd-orientiert mit Kopf im Süden. Hintere Körperpartie gestört. Auf dem Bauch liegend.

Maße: Erhaltene Länge 175 cm; erhaltene Breite 92 cm. Erhalten von unter 30,23 m NHN bis 30,66 m NHN. MP Koord.: 368035.90/5806707.50.

Funde: SK-Nr. 2006:1061/1223 (2 MS, HGW; 1 eiserne Spitze; 1 Hufeisen; 195 Knochen eines Equidenskeletts).

*Tafel 94 n*

**Bef. 2006-3393 (Grube mit Rinderskelett)**

Grabung: ZTF 2006:112

Beschr.: Nord-Süd gerichtete, ovale Grube mit eingebrachtem Skelett eines Jungrinds. Kopf im Norden. Extremitäten gestört, nur in Teilen vorhanden. Körper auf der rechten Seite liegend. Verfüllung bestand aus humosem bis sandigem Sediment, stark meliert.

Maße: Länge 101 cm; Breite 45 cm. Kein Profilschnitt angelegt; Höhenlage zwischen 30,74 m NHN und 30,80 m NHN. MP Koord.: 368011.45/5806776.31.

Funde: SK-Nr. 2006:1061/1253 (206 Knochen und -fr. eines Jungrinds).

*Tafel 97 i-j*

**Bef. 2006-4339 (Grube mit Holzaukleidung)**

Grabung: ZTF 2006:112

Beschr.: Grube mit Auskleidung aus Holzbrettern; Westhälfte gestört. Enthält sandig-humoses Sediment. Im Grundriss oben rundlich, Baugrube nach unten hin stark verengt.

Maße: Dm 144 cm; erhalten von 29,92 m NHN bis 30,56 m NHN. MP Koord.: 367981.79/5806726.45.

Funde: SK-Nr. 2006:1061/1551 (3 MS, urg.; 2 RS, HGW; 1 MS, rollrädchenverz., HGW; 22 MS, HGW; 1 Tierknochenfr.).

*Tafel 95 a-b*

**Bef. 2012-609 (Grube mit Rinderskelett)**

Grabung: BP 2011:137

Beschr.: Ovale Grube, Nordwest-Südost-orientiert. Südöstlicher Bereich durch Mauer gestört. Inliegend ein Rinderskelett. Genaue Lagedokumentation der Knochen wurde nicht durchgeführt. Im Profilschnitt wird deutlich, dass der Schädel in Richtung Norden lag. Hinterer Teil des Skeletts gestört. Durchschnitt Schicht Bef. 2012-207. Füllung mehrheitlich hellsandig, aber humos meliert.

Maße: Erhaltene Länge 103 cm; erhaltene Breite 94 cm. Erhalten von 29,45 m NHN bis 30,11 m NHN. MP Koord.: 368187.87/5806783.64.

Funde: 2012:426/149 (5 RS, HGW; 14 MS, HGW; 1 BAS, HGW; 1 Teilskelett Rind).

*Tafel 95 c*

**Bef. 2014-297 (Grube mit Equidenskelett)**

Grabung: BP 2014:101

Beschr.: Nordwest-Südost gerichtete Grube mit auf dem Rücken liegenden Equidenskelett. Grubenfüllung mehrheitlich sandig. Wenige humose Einschlüsse. Schädel bei Bau einer Mauer verschoben und z. T. entnommen. Untere Teile der Extremitäten ebenfalls nicht mehr vorhanden.

Maße: Erhaltene Länge 122 cm; Breite 76 cm. Kein Profilschnitt angelegt. Höhenlage zwischen 30,32 m NHN und 30,86 m NHN. MP Koord.: 368206.69/5806808.87.

Funde: SK-Nr. 2015:235/110 (284 Knochen und -fr. von einem Equidenskelett, Schädel und Vorderläufe fehlen).

*Tafel 95 d-e*

**Bef. 2012-312 (Grube mit Rinderskelett)**

Grabung: BP 2014:101

Beschr.: Südwestlicher Teil einer Grube mit Teilen eines Rinderskeletts. Erhalten blieben Schädel und Beinknochen. Form blieb unklar, ebenso die Ausrichtung des Körpers. Der Grubenboden war fast eben. Die Grubenfüllung bestand aus sandig-humosem Sediment.

Maße: Erhaltene Länge 84 cm; erhaltene Breite 43 cm. Erhalten von 30,58 m NHN bis 30,83 m NHN. MP Koord.: 368217.24/5806824.10.

Funde: SK-Nr. 2014:235/42/1 (71 Knochen und -fr. vom Rind, hauptsächlich Wirbelknochen); /118/1 (141 Knochen und -fr. eines Rinderskeletts); /119/5 (Schädelknochen, Rippen- und Beinknochen vom Rind).

*Tafel 95 f*

**Bef. 2014-313 (Grube mit Equidenskelett)**

Grabung: BP 2014:101

Beschr.: Langovale Grube mit Rinderskelett, dieses durch Störungen und Durchwurzelung in Mitleidenschaft gezogen. Füllung aus humosem Sand. Ausrichtung Nordnordwest-Südsüdost. Schädel des Rindes nach Süden zeigend. Lage des Körpers aber unklar aufgrund der zahlreichen Verschiebungen und Fehlstellen.

Maße: Länge 214 cm, Breite 105 cm. Kein Profilschnitt angelegt; Höhenlage zwischen 30,66 m NHN und 31,00 m NHN. MP Koord.: 368217.00/5806822.30.

Funde: SK-Nr. 2015:235/119/1 (2 MS, HGW; 136 Knochen und -fr. eines Equidenskeletts; 5 Knochenfr. anderer Tiere).

*Tafel 95 g*

**Bef. 2014-669 (Grube mit Equidenskelett)**

Grabung: BP 2014:101

Beschr.: Langovale Grube mit einem Equidenskelett. Schädel bei Fundamentbau entnommen; Grube Westsüdwest-Ostnordost orientiert; Körper auf der rechten Seite liegend mit Schädel nach Westen.

Grubenfüllung hauptsächlich sandig, stark meliert mit sandig-humosen Flocken.

Maße: Erhaltene Länge 175 cm; erhaltene Breite 99 cm. Kein Profilschnitt angelegt. Höhenlage zwischen 30,69 m NHN und 31,27 m NHN. MP Koord.: 368189.21/5806803.02.

Funde: SK-Nr. 2015:235/268/1 (1 MS, slaw.; 1 Oberarmknochen Mensch, neonatus; 180 Knochen und -fr. eines Equidenskeletts, ohne Schädel; 1 Tierknochenfr.).

### Die Turmhügelburg:

*Tafel 99, 100, 101 a-b, 141 b u. 142 a*

#### **Bef. 2006-3050/2006-3638/2006-3743 (Wassergraben)**

Grabung: ZTF 2006:112

Beschr.: Der Wassergraben umgab den Turmhügel. Beobachtet wurden der nördliche Verlauf (Bef. 2006-3050), und die nördlichen Anschlüsse des westlichen (Bef. 2006-3638) und östlichen (Bef. 2006-3743) Verlaufes. Das Objekt erstreckte sich weiter in Richtung Süden, über die archäologisch beobachtete Fläche hinaus. Der Graben wies eine eckige Form auf. An den Grabenrändern, die an allen drei Seiten zum Turmhügel hin zeigten, waren gleichartige Befestigungsstrukturen für den Randbereich aufgefunden worden. An der Westseite gab es diese Konstruktion auch zur Stadtseite hin. Die hölzerne Randsicherung bestand aus waagrecht übereinander gesetzten unbearbeiteten Kiefernstämmen, die durch senkrecht eingeschlagene Pfähle, ebenfalls aus Kiefernholz, an ihrer Position gehalten wurden. Die Hölzer wurden mit einer „Wand“ aus gestapelten quaderförmigen Erdsoden hinterfüllt. Der Graben besaß eine flache Sohle, die Holzbefestigung reichte fast bis auf die Höhe des Grabengrundes hinab. Das Füllsediment war in den unteren 70 cm hauptsächlich sandig. Dazwischen befanden sich feine anmoorige Bänder oder Einschlüsse. Eine weiter oben endende humosere Füllschicht könnte eine zeitlich darauffolgende Füllphase markieren.

Maße: Maximale Ausdehnung von Westnordwest nach Ostsüdost: ca. 56 m. Breite des Grabens Bef. 2006-3638 zwischen den Holzbefestigungen auf beiden Seiten: 10,2 m. Erhalten von 28,80 m NHN bis 30,50 m NHN. Fläche Koord.: 367997.68/580700.20 bis 368062.87/5806661.92.

Funde: SK-Nr. 2006:1061/1112 (Bef. 2006-3050: 1 RS mit senkrechtem Rillenbündel, neol.; 8 RS, urg.; 62 MS, unverz., urg.; 2 BAS, neol.; 1 RS mit Rollrädchenzier,

RKZ; 1 MS mit Kammstrich, RKZ; 1 MS mit Gewebeabdruck, RKZ; 1 BAS, RKZ; 1 Henkelfr., neol.; 3 RS, slaw.; 4 MS, unverz., slaw.; 3 MS, gegurtet, spätsl.; 1 BAS slaw.; 1 RS, zwischen slawischer und frühdeutscher Ware; 43 RS, HGW; 267 MS, HGW; 1 BAS, HGW; 1 Henkelfr., eines mit Fingernageleindrücken, HGW; 1 Deckelfr. mit Knauf, HGW; 1 BAS, feine helle Irdenware; 3 MS, IW mit Glasur; 1 MS, braunrot glasiertes SZ; 1 BAS, Waldenburger SZ; 5 RS, IW innen glasiert; 2 MS, IW; 8 MS, IW innen glasiert; 1 Grapenfuß IW; 1 Mühlsteinfr.; 1 Schleifsteinfragment; 1 Silexklinge; 2 Silexabschlag; 54 Eisenteile und -nägel; 1 St. Schlacke; 90 Tierknochenfr.; 1 Kieferknochen, Fisch; 1 Tierzahn); /1346 (Bef. 2006-3638: 22 MS, unverz., urg.; 1 BAS, urg.; 124 RS, HGW; 629 MS, HGW; 1 MS mit Beerenoppe, HGW; 2 MS, Rollrädchenzier, HGW; 14 BAS, HGW; 5 Henkelfr., HGW; 1 Tüllenausguss, HGW; 6 Teile einer Schüssel, HGW; 3 MS, glasierte rote IW; 1 MS, glasierte IW; 2 RS, IW innen glasiert; 3 MS, SZ; 1 BS, SZ; 1 RS, innen glasierte IW; 8 MS, IW, innen glasiert; 1 MS, helle IW; 1 MS, Malhornware; 4 Netzsenkerfr., HGW; 1 Ziegelfragment, Höhe 9 cm; 1 Silexklinge; 1 Silexabschlag, groß; 2 Nägel; 1 Eisenwerkzeug; 16 Eisenteile; 1 St. Schlacke; 5 Glasfr.; 65 Tierknochenfr.); /1346/11 (Baugrube: 4 MS, HGW); /1378 (Bef. 2006-3743: 5 RS RKZ; 7 MS, RKZ; 17 MS, unverz., urg.; 1 BAS, urg.; 1 Sattelhenkel, EZ; 1 RS, spätslaw.; 1 MS, gegurtet, spätslaw.; 47 RS, HGW; 149 MS, HGW; 2 BAS/BS, HGW; 1 Henkelfr., HGW; 1 Henkelfr., glasierte rote IW; 2 MS, SZ; 3 BAS/BS, braunrot glasiertes SZ; 2 MS, innen glasierte IW; 3 Netzsenkerfragmente, HGW; 1 Silex-Kernstein; 3 Silex-Abschläge; 1 St. Buntmetalldraht; 1 Dolch- oder Lanzen spitze, Eisen; 1 halber eiserner Eimerhenkel; 9 Eisennägel; 1 Eisenteil; 68 Tierknochenfr.; 2 Tierzähne; 3 Wasserschneckenhäuser, darunter Tellerschnecke; 1 St. Weidenrute).

Proben: Lab.-Nr. 55370 (dat. nicht); Lab.-Nr. 55371 (1395 WK); Lab.-Nr. 55372 (1395 WK); Lab.-Nr. 66660 (dat. nicht); Lab.-Nr. 66662 (1323 WK); Lab.-Nr. 70184 (dat. nicht); Lab.-Nr. 70185 (dat. nicht); Lab.-Nr. 70186 (dat. nicht); Lab.-Nr. 70187 (dat. nicht); Lab.-Nr. 70189 (dat. nicht). Pollenproben 2006:1061/POp34-36. Sedimentproben 2006:1061/SP139, 142-144, 165-166.

*Tafel 99 u. 101 c*

#### **Bef. 2006-3760/2006-3761/2006-3767/2006-3990 (Reste einer Palisadenwand mit Fundamentgräbchen)**

Grabung: ZTF 2006:112

Beschr.: Es handelte sich um ein schmales Fundamentgräbchen am Nordende des Turmhügels.



Das Gräbchen begleitete die innere Befestigung des Wassergrabens in einem Abstand von etwa 3,4 m. Die Richtungsänderung des Wassergrabens um 90° nach Südwesten wird im Westen durch den begleitenden Verlauf des Gräbchens noch angedeutet, bevor der Befund abbricht. Nur ein Teil der nördlichen Palisade ist noch erhalten. Im Fundamentgraben zeichneten sich zahlreiche Abdrücke von an der Basis angespitzten Holzpfeilen ab.

Maße: Erhaltene Länge des Gräbchens (mit Unterbrechungen) 19 m; Breite bis 68 cm. Erhalten von 29,63 m NHN bis 30,15 m NHN. Achse Koord.: 368017.18/5806681.57 bis 368034.21/5806675.37.

Funde: SK-Nr. 2006:1061/1457 (1 RS, HGW; 7 MS, HGW; 1 BAS, HGW).

zuzurechnen wäre. Die Sandschicht Bef. 2006-3938 war nach außen begrenzt durch Holzbretter (Bef. 2006/3938a). Diese bildeten vermutlich die Außenwand des Gebäudes. Dort grenzte eine sandig-humose, melierte Auffüllschicht (Bef. 2006-3938b) an. Sie bildete anscheinend den Kern der Turmhügel-auffüllung und setzte sich aus Material des Grabenaushubs zusammen.

Maße: Breite des Bef. 2006-3938 von Westnordwest nach Ost-südost 796 cm. Maximal erhaltene Länge von Nordnordost nach Südsüdwest 440 cm. Schichthöhe von 30,26 m NHN bis 30,62 m NHN. Fläche: 368021.34/5806664.17 bis 368031.29/580670.52.

Funde: SK-Nr. 2006:1061/1448 (1 RS, HGW; 3 MS, HGW; 1 Bandhenkelfr., HGW).

*Tafel 101 d; 102 a-c, e-g u. 140 a*

#### **Bef. 2006-3965a-o (Holzpfeile eines Gebäudes)**

Grabung: ZTF 2006:112

Beschr.: 15 angespitzte, vierkantige Eichenpfähle, gesetzt in Gruppen zu zwei oder vier Pfeilen. Diese bildeten das Fundament eines Pfeilenbaus mit unbekanntem Aussehen. vermutlich handelte es sich um einen mehrstöckigen Turm. Die Pfeile besaßen keine Baugruben; sie waren in den anstehenden Sand eingetrieben.

Maße: Breite der Pfeilenreihe von Westnordwest nach Ost-südost 796 cm. Maximal erhaltene Länge von Nordnordost nach Südsüdwest 440 cm. Fundamentbreite ca. 100 cm. Erhalten von unter 29,00 m NHN bis ca. 30,00 m NHN. Fläche Koord.: 368021.34/5806664.17 bis 368031.29/580670.52.

Funde: -

Proben: Lab.-Nr. 55377 (1327 +/-10); Lab.-Nr. 55378 (1519 um/nach); Lab.-Nr. 87203 (1322 SommerWK).

*Tafel 101 d-e u. 102 d*

#### **Bef. 2006-3938/2006-3954 (Basisstrukturen eines Gebäudes)**

Grabung: ZTF 2006:112

Beschr.: Es handelte sich um Schichten und Holzstrukturen des Gebäudes, zu dem auch die Holzpfeile Bef. 2006-3965a-o gehörten. Bef. 2006-3938 war eine homogene Sandschicht, die im Inneren des Raumes ausgelegt wurde. An der Oberseite ließen sich deutliche Spuren einer Brandrötung wahrnehmen sowie ein kleiner Rest von Holzkohle-Fachwerkbrandschutt (Bef. 2006-3954), der vermutlich den abgebrannten aufgehenden Wänden

## Befunde der Wiederaufbauphase nach dem zweiten Stadtbrand von 1395 bis ca. 1460 (Phase 4)

### Brunnen:

*Tafel 102 h u. 103 a*

#### Bef. 1989-Kompl17 (Holzkastenbrunnen)

Grabung: SK 1993:19

Beschr.: Kastenkonstruktion, vermutlich aus Eichenholz, bestehend aus vier Eckpfosten, Querriegeln und dahinter sitzenden Brettern. Im Inneren eine humose Brunnenfüllung mit Feldsteinen. Vom Ausgräber wurde nur die Hälfte des Brunnenkastens in einem z. Planum dokumentiert. Im Schnitt wird erkennbar, dass die letzten Querriegel recht weit unten am Kasten saßen.

Maße: Brunnenkasten 120 cm x ca. 110 cm. Durchmesser der Brunnengrube bei 30,99 m NHN 417 cm. Erhalten von 28,64 m NHN bis 30,08 m NHN. Brunnensohle bei 28,78 m NHN. MP Koord.: 368133.53/5806752.64.

Funde: SK-Nr. 1993:19/17<sup>24</sup> (1 Schüssel mit "Wackelboden", HGW; 2 RS, HGW; 20 MS, HGW; 2 braune MS, unglas. IW; 1 MS, rötl. IW; 1 MS, SZ; 1 BS, SZ; 1 Henkelfr., SZ; 2 RS, innen glas. IW, 17 MS, innen glas. IW; 1 Henkelfr., glas.; 4 Ziegelfr.; 1 Silexkratzer; 1 Plättchen, Buntmetall; 1 Eisenbeschlag, an beiden Enden doppelt durchlocht; 4 Eisenteile; 1 St. Schlacke; ca. 30 Stück HK; 73 Tierknochenfr.; 1 Schädelknochenfr. vom Fisch; 1 Stück Kalk)

*Tafel 103 b-c u. 147 b*

#### Bef. 2001-122 (Holzkastenbrunnen)

Grabung: ZTF 2001:BG/84/1

Beschr.: Holzkastenbrunnen aus Eichenholz mit vier Eckpfosten, Querriegeln und senkrecht gesetzten Halbstämmen mit Rinde als Wandverschalung. Die Orientierung war Ost-West. Der Brunnen wurde in eine weite runde Baugrube eingebaut. Dadurch wurde die Fundamentecke des Kellers Bef. 2006-2753 gestört. In der Brunnenfüllung befand sich sehr viel Ziegelschutt, der ggf. vom Abriss des Hauses Bef. 2007-2752 stammte, welches mit dem Brunnen ein Bauensemble bildete. Die untere Füllung war torfig-

humos, mit sandigen Schlieren und beinhaltete nur wenige Ziegelfragmente.

Maße: Kasten 104 x 102 cm. Durchmesser der Baugrube 290 cm. Erhalten von 31,08 bis unterhalb von 29,50 m NHN<sup>25</sup>. MP Koord.: 368050.32/5806716.00.

Funde: SK-Nr. 2001:702/18-45 (einzelne Hölzer des Brunnenkastens); /104 (2 RS, HGW; 4 MS, HGW; 15 RS, innen glas. IW; 106 MS, innen glas. IW; 30 BAS, glas. IW; 4 Henkelfr., glas. IW, 8 Fr. grün glas. Becherkacheln; 1 RS, unglas. IW; 2 MS, unglas. IW; 2 MS, SZ, braunrot glas.; 1 Murmel, Stein?; zahlreiche Fragmente eines Keulenglases; 1 Fensterglasfr.; 1 Formziegel; 5 DZ-Bruchstücke, Typ Biberschwanz).

Proben: ohne Lab.-Nr.: „Eiche, um 1397“ (Kernbohrung vom 18. Juli 2001, Rode 2003, 97).

#### Bef. 2006-777a (Holzbrunnen mit Fass)

s. Kellerräume, Bef. 2006-777

*Tafel 103 d, 104 a-c u. 147 a*

#### Bef. 2006-1070 (Holzbrunnen mit Equidenskelett)

Grabung: ZTF 2006:112

Beschr.: In einer weiten runden Baugrube befanden sich zentral unverbunden vorgefundene längs halbierte und angespitzte Hölzer in senkrechter Position, sowie einige Rundhölzer. Eine Verbindung der Wandhölzer wird es gegeben haben, sie befand sich jedoch anscheinend in dem Bereich, in dem die Holzerhaltung nicht mehr gegeben war. Es konnte weiterhin keine Aufteilung in Eckpfosten und Wandbretter erkannt werden. Die Anordnung der Hölzer erschien etwas regellos, ließ aber dennoch eine viereckige Kastenform erkennen. Eichenholz wurde zum Bau verwendet. Im unteren Meter der Brunnenfüllung war ein komplettes Equidenskelett eingebracht. Das Tier wurde mit den Beinen nach unten in die Röhre geworfen. Das Becken des Tieres befand sich im Nordwesten; Der Hals wurde so gebogen, dass auch der Kopf nach Norden orientiert war.

Maße: Baugrube Dm. 350 cm; Kasten 123 x 120 cm; erhalten von 28,70 m NHN bis 30,73 m NHN. MP Koord. 368060.65/5806782.03.

<sup>24</sup> Die Auflistung erfolgt nach einer handgeschriebenen Liste aus den Orstakten. Nachträglich wurde die Unternr. /17 für den Komplex vergeben. Die Vollständigkeit der handschriftlichen Vermerke wurde nicht überprüft.

<sup>25</sup> Weiterführung des Profils in der nicht georeferenzierten Stelle 2001-152. Der Brunnen wurde ohne GWA komplett entfernt, die Konstruktion nicht in situ dokumentiert.

Funde: SK-Nr. 2006:1061/356 (7 RS, HGW; 64 MS, HGW; 1 Grapenfuß, HGW; 4 BAS, HGW; 1 Henkelfr.; HGW; 1 MS, helle IW, rot bemalt, Pingsdorfer Art; 2 Becherkachelfr., HGW; 1 BAS, Steinzeugimitat; 1 Röhregriff, glas. IW; 3 MS, Malhornware; 1 silbernes Blech; 1 eiserne Pfeilspitze; 1 eiserne Messerklinge; 1 Eisennagel; 3 Hufeisen; 54 Eisenteile 1 Silexabschlag; 1 vollständiges Equidenskelett; 33 Tierknochenfr.).

Proben: Lab.-Nr. 46040 (Eiche, 140 WK); Lab.-Nr. 46041 (Eiche, 1420 WK); Lab.-Nr. 46042 (Eiche, dat. nicht); Lab.-Nr. 46045 (Eiche, 1420 WK); Lab.-Nr. 46046 (Eiche, dat. nicht). Sedimentproben SK-Nr. 2006:1061/SP16-SP18.

*Tafel 104 d-e u. 105 a-c*

**Bef. 2006-1401 (Holzkastenbrunnen)**

Grabung: ZTF 2006:112

Beschr.: Dieser Holzkastenbrunnen stach durch seine große Baugrube hervor, die sich im oberen Bereich mit den Verfüllschichten vermengte. Der Teil des Holzkastens, der im Grundwasserbereich steckte und nicht vergangen war, wies eine typische Holzkonstruktion der örtlichen Bauart auf. Die vier Eckpfosten waren mit vernagelten Querriegeln gegeneinander verspannt. Dahinter waren kantig zugebeilte Bretter verbaut, die mit jeweils zwei Holznägeln an den Riegeln fixiert waren. Über diesem Teil des Brunnens waren waagerechte Balken aufgelegt, vielleicht als zusätzliche Abdichtung hinter dem oberen (vergangenen) Brunnenkasten. Neben dieser festen Konstruktion konnten lose Bretter beobachtet werden, die teils in der Baugrube steckten, teils hinter dem Brunnen klemmten. Es wurden insgesamt sieben Proben für eine dendrochronologische Datierung ausgewählt, von denen drei eine Datierung erbrachten. Neben Eichenholz wurde bei den Wandbrettern auch Buche verbaut. Durch weit auseinander liegende Fälldaten festigte sich der Eindruck, dass der Brunnen im 1. Drittel des 16. Jh. eine Reparatur erfahren hatte.

Maße: Brunnenkasten 117 x 119 cm; Baugrube auf Höhe 31,31 m NHN 504 cm x 444 cm. Erhalten von 28,82 m NHN bis 31,30 m NHN. Brunnensohle bei 28,85 m NHN. MP Koord.: 368043.99/5806770.39.

Funde: SK-Nr. 2006:1061/438 (Füllung/Baugrube oben: 78 RS, HGW; 98 MS, HGW; 12 BAS, HGW; 2 Henkel, HGW; 3 RS, rote IW; 6 MS, rote IW; 2 BAS, rote IW, eine mit Glasurresten; 2 Henkelfr., rötl. IW; Glasurreste; 1 kl. Becherchen, SZ Waldenburg; 1 RS, SZ Waldenburg; 4 MS, SZ Waldenburg; 3 MS, SZ und Sinterware; 3 MS, SZ, Zahlenmotiv-Rollrädchenstempel; 2 BAS, SZ, Zahlenmotiv-

Rollrädchenstempel; 1 Henkelfr., SZ; 4 Grapenfüße, IW; 3 Henkelfr., glas. IW; 8 RS, Malhornware; 10 MS, Malhornware; 2 BAS, Malhornware; 7 Becherkachelfr., helle IW; 2 Teile aus Ziegelton - Teil eines runden Öllampenziegels mit blütenförmig angeordneten runden Eintiefungen; dreischenkliges Fragment, etwa von einem Ständer; 1 Netzsenkerfr., HGW; 1 Fr. einer glas. Reliefkachel; 1 Pfeifenstielfr.; 1 Eisenbeschlag, durchlocht; 1 kl. Schlüssel; 12 Eisennägel; 2 Eisenstäbe; 1 Eisenstreifen; 2 Eisenteil; 1 Stück Brandlehm mit Abdruck eines Kugeltopfhalbes - von Töpferofen; 2 St. Fensterglas; 62 Tierknochenfr.; 10 Austernschalen; Baugrube unten: 4 RS, HGW; 40 MS, HGW; 1 Henkelfr., unglas. IW; 1 Becherkachelfr.; unglas. IW; 3 Teile eines Biberschwanz-Dachziegels; 1 Eisenklinge; 2 Eisennägel; 12 Tierknochenfr.; 1 Austernschale).

Proben: Lab.-Nr. 47076 (Eiche, dat. nicht); Lab.-Nr. 47077 (Eiche, dat. nicht); Lab.-Nr. 47078 (Eiche, um/nach 1524); Lab.-Nr. 47079 (Buche, 1403 WK); Lab.-Nr. 47080 (Eiche, dat. nicht); Lab.-Nr. 47081 (Buche, 1403 WK); Lab.-Nr. 47082 (Eiche, dat. nicht). Sediment SK-Nr. 2006:1061/438/SP22-SP24 u. SP37-SP42.

*Tafel 105 d-h u. 147 b*

**Bef. 2006-1898 (Holzkastenbrunnen)**

Grabung: ZTF 2006:112

Beschr.: Der Holzkastenbrunnen war nur im unteren Bereich erhalten geblieben, da ein Fundament des nordwestlichen Kopfbaus des Schlosses an dieser Stelle aufgemauert worden war. Aus diesem Grund stellten sich die Holzreste des Brunnenkastens als stark verdrückt dar. Dennoch konnte die Konstruktion weitgehend erkannt werden. Es handelte sich um einen Kasten mit vier eichenen Eckpfosten, die durch Riegel fixiert waren. Als Beplankung dienten angespitzte Bretter aus Eichenholz. Diese wurden mit Holznägeln an den Querriegeln befestigt. Ein Eckpfosten war komplett entfernt. Baugruben- und Brunnenkastenfüllung bestanden im unteren, erhaltenen Bereich aus Sand mit humosen Beimengungen.

Maße: Brunnenkasten ca. 104 x 102 cm; Dm. Brunnengrube 189 cm. Erhalten von 29,72 m NHN bis 29,05 m NHN. Brunnensohle bei 29,10 m NHN. MP Koord.: 368012.18/5806798.60.

Funde: SK-Nr. 2006:1061/645 (1 RS, slaw.; 1 MS, slaw.; 20 RS, HGW; 144 MS, HGW; 2 BAS, HGW; 3 Henkelfr., HGW; 1 MS, braunrot glas. Steinzeugimitat; 1 BAS mit Wellenfuß, SZ Waldenburg; 1 MS, innen glas. IW; 1 Eisennagel; 1 Eisenstift; 6 Eisenteile; 8 St. Schlacke; 70 Tierknochenfr.

Proben: Lab.-Nr. 49864 (Eiche 1393 +/- 10); Lab.-Nr. 49865 (dat nicht); Lab.-Nr. 49866 (dat. nicht). Sedimentprobe SK-Nr. 2006:1061/SP76.

*Tafel 105 i u. 106 a*

**Bef. 2006-2796 (Holzkastenbrunnen)**

Grabung: ZTF 2001:BG/84/1; ZTF 2006:112

Beschr.: Holzkastenbrunnen aus Kiefer- und Erlenholz mit vier Eckpfosten, senkrechten, dicken Wandbrettern, und Querriegeln in einer großen ovalen Baugrube. Die Bretter waren ca. 5 cm mächtig. Baugrube sandig verfüllt mit humosen Einschlüssen. Im Brunnenkasten humose Füllschichten mit viel Abrissholz. Von diesem zwei Proben entnommen. Eine weitere Probe aus dem Brunnenkasten. Über dem teilweise abgetragenen Brunnenkasten wurde die östliche Umfassungsmauer der Renaissanceburg des frühen 16. Jh. aufgebaut (Bef. 2006-2783).

Maße: Kasten 136 x 145 cm; Durchmesser der Baugrube ca. 380 cm. Erhalten von 30,30 m NHN bis unterhalb von 29,50 m NHN. MP Koord.: 368053.42/5806719.79.

Funde: SK-Nr. 2001:702/129 (4 RS, HGW; 20 MS, HGW; 1 BAS, HGW; 1 Henkelfr., HGW; 2 Fr. von Becherkacheln, HGW; 5 MS, SZ; 1 Fragment eines Mühlsteins; 1 Kalksteinfr.; 5 Teile einer Messerklinge; 5 Teile eines eisernen Henkels; 1 Eisennagel; 1 Eisenteil; 10 Tierknochenfr.).

Proben: Lab.-Nr. 28679 (Kiefer, nach 1410); Lab.-Nr. 28680 (Kiefer, nach 1424); Lab.-Nr. 49861 (Erle, 1398 WK).

**Kellerräume:**

*Tafel 106 b u. 107 a-b*

**Bef. 2004-1052 (Feldsteinkeller)**

Grabung: ZTF 2001:BG/84/14

Beschr.: Von diesem Raum ist nur die Nordwand mit der Nordostecke sowie ein Teil der Westwand erhalten. Der Einbau eines jüngeren Kellers hatte den Rest des Raumes zerstört. Ein geringer Teil des Füllsediments blieb ebenfalls an Ort und Stelle. Verbaut wurden weitgehend unbehauene Feldsteine in Lehmbindung. Offensichtlich waren auch Steine sekundär verbaut worden, denn einige hatten Anhaftungen von Kalkmörtel. Die untere Steinlage wurde in den Sand gelegt. An der Innenseite der Steinwand waren Verziegelungen zu beobachten, die auf eine massive Brandeinwirkung schließen ließ. Die Verfüllung beinhaltete auch einen Anteil an Brandlehm.

Maße: Länge 530 cm, erhaltene Breite 90 cm; Erhalten von 30,96 bis 32,07 m NHN. MP Koord.: 368116.06/5806807.48.

Funde: SK-Nr. 2004:311/706 (1 RS, HGW; 5 MS, HGW; 1 Henkelfr., HGW; 2 MS, innen glasierte IW; 1 MS, unglasierte IW); /707 (1 RS, HGW; 11 MS, HGW); /708 (1 Fr. einer glas. Reliefkachel; 1 Buntmetallbeschlag in Rosettenform; 2 Tierknochenfr.).

*Tafel 107 c-g, 108 u. 146 b*

**Bef. 2006-777/2006-777a (Holzkeller mit integriertem Brunnen)**

Grabung: ZTF 2006:112

Beschr.: Der große Holzkeller besaß einen in den Kellerboden integrierten Faßbrunnen. Konstruiert wurde ein nahezu quadratischer Raum mit eingegrabenen Wandpfosten und senkrechten Wandbrettern. Vor der Wand lagen zahlreiche große Feldsteine, auf die Bretter aufgelegt wurden. An der Westwand wurde das Fragment einer Handmühle als Aufleger verwendet. Der Keller brannte aus; die hölzernen Bauelemente bis auf den Brunnen verkohlten. Ein Teil der Wandbretter der südöstlichen Wand blieben noch in situ. Die Bodenschichten waren hauptsächlich sandig; die Füllschichten humos bis lehmig-humos. In den oberen Füllschichten befand sich ein kompletter Kugeltopf. Ein deutlich abgesetzter Kellerzugang zog sich parallel zur südlichen Außenwand. Der Eingang befand sich in der Südhälfte der Südwand. Der Brunnen war in die südwestliche Raumecke eingebaut. Das Fass aus Eichenholz war von zahlreichen angespitzten Holzpfählen umgeben, die einen unregelmäßigen Rahmen darum bildeten. Diese Hölzer waren aus Eichen- und Erlenholz. Es ragten vier dickere Hölzer an den Ecken heraus, die Schlitz für die Einpassung von Querriegeln besaßen. Die Konstruktion ließe sich folglich wie ein Kastenbrunnen rekonstruieren, der anstelle von Wandbrettern angespitzte Pfähle besaß. Mit den Riegeln konnten diese an Ort und Stelle gehalten werden. Die Befestigung war notwendig, um den Erddruck vom Fasseinbau fernzuhalten. Die Brunnenfüllung war im unteren Bereich sandig-humos mit Holzstücken, oben lehmig-humos mit großen Keramikfragmenten.

Maße: Länge 512 cm (mit Eingangsrampe 704 cm), Breite 488 cm. Durchmesser des Fasses 53 cm; gesamter Brunnenbereich etwa 99 x 90 cm. Erhalten von 31,37 m NHN bis 30,20 m NHN (Keller), bzw. 28,79 m NHN (Brunnen). MP Koord.: 368037.28/5806755.80.

Funde: SK-Nr. 2006-1061/276/1-25 (Keller Bef. 2006-777: 1 MS, neol.; 1 BS, spätslaw.; 234 RS, HGW; 1 MS mit Beerennuppe, HGW; 1235 MS, HGW; 1 Pokalboden, HGW; 50 BS u. BAS, HGW; 10 Henkelfr., HGW; 29 Deckelfr., HGW; 2 zusammen passende größere Teile einer flach doppelkonischen Schale mit abgesetztem Boden, HGW; 3 RS, SZ Waldenburg; 1 MS von großem Bartmannskrug, hellbraunes Waldenburger SZ mit Nase, 1 Auge, Teil des Mundes; 12 MS, SZ Waldenburg; 1 Kannenunterteil, Waldenburger SZ mit Wellenfuß; 1 Boden, SZ Waldenburg; 11 BS u. BAS, Wellenfuß, SZ Waldenburg; 32 MS, SZ; 1 BAS, SZ; 1 RS einer kleinen Steinzeugkruke, violettbraun, mit Henkel; 1 RS, braunrot glas. IW; 9 MS, braunrot glas. SZ; 3 MS, Steinzeugimitat; 2 BAS Steinzeugimitat, Wellenfuß; 40 RS, innen glas. IW; 145 MS, innen glas. IW; 1 Boden, innen glas. IW; 32 BAS, innen glas. IW, auch mit Grapenfüße; 1 Grapenfuß, helle IW; 2 Henkelfr., glas.; 1 RS, hellbraune IW; 2 RS von Topf, gelblich-helle IW; 20 MS, helle IW; 1 BAS, unglas. IW; 1 Henkelfr., gelblich-helle IW; 1 BAS, feine IW; 1 Tüllengriff, helle IW, Glasurspritzer; 3 RS, helle rötliche IW; 28 MS, helle rötliche IW; 1 MS, gesintert, innen rote IW; 35 Fr. v. Becherkacheln, HGW; 2 Reliefkacheln; 1 Netzsenker, HGW; 4 Netzsenkerfr., HGW; 1 Spinnwirtel, neol.; 1 Spinnwirtel, fast rund, dunkler Ton; 1 Spinnwirtel, doppelkonisch, heller Ziegelton; 1 Figur aus gelbweißem Feinton, Christkind in Krippe/Wiege/Bett, in Model geformt; 1 Tonpfeifenstielfr., wohl falsch zugewiesen; 1 Dachziegelfr.; 1 brandenburgischer Silberdenar, Münzstätte Kyritz, Typ Dannenberg 315/Bahrfeldt. 732, datiert um 1380/139<sup>26</sup>; 1 Buntmetall-Stachelsporn, Rautenverzierung, vier Knubben, verbogen, nicht vollständig; wirkt klobig; 2 Buntmetallnadeln; 1 RS eines Buntmetallgefäßes; 2 Buntmetallblechstücke; 3 Messerklingen aus Eisen; 11 Eisenstäbe, z. T. geknickt; 5 Eisenbänder; 16 Eisennägel; 1 Eiskrebs? aus Eisen; 23 Eisenteile; 4 Eisenbeschläge; 1 Eisensichel; 1 Eisenhaken; 1 flaches langrechteckiges Eisenstück; 1 Eisenkrampe; 1 weidenblattf. Eisenteil, Werkzeug?; 1 Hufeisen; 40 Schlackekuchen; 2 kl. Schlackestücke; 5 Fr. eines Pokaltrinkglases; 4 Fensterglasfr.; 2 gebr. Silex-Trümmerstücke; 1 Drehmühlenbruchstück, Viertelkreis, aus feinem Sandstein; 3 Wetzsteinfr. aus Schiefer; 1 ganzer Wetzstein, Schiefer; 1 großer Schleifstein, Quarzit; 1 St. Diabasgestein mit Bearbeitungsspuren; 1 Granitgeröll; 3 St. Dachschiefer; 3 St. Hauslehm, gebrannt; 127 Tierknochenfr.; 1 kl. Tüte Eierschalen; 1 kl. Tüte Fischschuppen); /276/30 (1 ganzer Kugeltopf mit Halsleiste, HGW, Höhe 23 cm; 1 MS, HGW; 1 BAS, HGW; 1 MS, rötliche IW; 1 MS von Trinkglas mit Fadenaufgabe; 2 Fischschuppen Brunnen SK-Nr. 2006-1061/276/26-35 (Brunnen Bef.

2006-777a: 66 RS, HGW; 219 MS, HGW; 1 MS mit Knauf, HGW; 8 BAS/BS, HGW; 4 Henkelfr., HGW; 14 Deckelfr., HGW; 13 MS, Waldenburger SZ; 1 Pokalfuß mit Rollstempel, Waldenburger SZ; 1 RS, braunrot glas. SZ; 1 Gefäßunterteil Henkelbecher, braunes SZ; 1 MS, braunrote Glasur, Steinzeugimitat; 33 RS, innen glasierte IW; 40 MS, innen glasierte IW, auch von Grapentöpfen; 5 Grapenfüße, helle IW, Glasur; 7 RS, helle IW; 10 MS, helle IW; 23 Becherkacheln, HGW; 1 Becherkacheln, helle IW; 1 Spinnwirtel, rotbraunes SZ, doppelkonisch mit Rillen; 1 Tonscheibe, Dm. 7 cm, HGW; 1 Scherbenrondell, HGW, mit Bohrmarkierung; 1 Netzsenker, HGW; 2 Dachziegelfr.; 1 kleine Buntmetallscheibe; 1 eiserner Fuß eines Gefäßes; 2 dünne Eisenbänder vom Fass; 1 Eisenring; 1 Eisenstab; 3 Eisenbänder; 1 Eisenhaken; 1 Holzstück mit Eisenniet; 2 Eisennägel; 2 Eisenteile; 1 Schlackekuchen; 4 St. Schlacke; 2 St. Fensterglas; 1 mögliches Silexartefakt, stark abgerollt; 1 kugliger Granit-Klopfstein; 1 Schieferbruchstück mit Wetzspuren; 1 Mörtelstück mit Dachziegelbadruck; 2 St. Brandlehm; 63 Tierknochenfr.).

Proben (Brunnen): Lab.-Nr. 47501 (Eiche, dat. nicht); Lab.-Nr. 47502 (Eiche, um/nach 1446); Lab.-Nr. 47503 (Eiche, dat. nicht); Lab.-Nr. 47504 (Eiche, dat. nicht); Lab.-Nr. 47505 (Erle, dat. nicht); Lab.-Nr. 47506 (Erle, dat. nicht); Sedimentproben 2006:1061/SP67-SP69.

*Tafel 109 a-d u. 146 a  
Funde: Tafel 114 c u. 149 b*

#### **Bef. 2006-2752 (Backsteinkeller)**

Grabung: Hoffmann 1961, Schn. VI; ZTF 2001:BG/84/1; ZTF 2006:112

Beschr.: Erhalten blieben leider nur die Nordwand des Raumes sowie ein Teil der Ostwand. Die verwendeten Backsteine waren aus rötlichbraunem Ton und besaßen Maße von 29 x 13 x 10 cm. Zur Bindung wurde ein weißer Kalkmörtel verwendet. Die oberste Reihe an Backsteinen zeigte bereits den zum Rauminnen hin verwendeten märkischen Mauerwerksverband. Die basale Fundamentierung des Raumes bildete eine Reihe große Feldsteine. Den Übergang zum Backsteinmauerwerk glich eine Schicht aus kleinen Steinen und Dachziegeln aus. Diese waren gebogene Stücke des Typs Mönch-Nonne. Den Kellerboden bildete eine dicke Schicht abgelagerten Sandes.

Maße: Lichte Breite 489 cm, Länge mehr als 229 cm. Erhalten von 30,23 m NHN bis 31,00 m NHN. MP Koord.: 368050.43/5806712.05.

<sup>26</sup> Beran/Hensel/Dannenberg 2011, 28-29.

Funde: SK-Nr. 2006:1061/970 (1 RS, HGW; 4 MS, HGW; 1 RS, helle IW; 1 schlanke Jakobakanne aus Waldenburger SZ mit zweifacher, gegenständiger Fältelung und einer Gesichtsapplikation, von der nur der Bart erhalten ist; 5 Teile einer Wellenfußkanne, Waldenburger SZ; 2 BAS, Wellenfüße, Waldenburger SZ; 1 fast vollst. DZ, Typ Mönch-Nonne; 1 Hakenleiste mit vier Haken, einer davon abgebrochen; 1 Eisenteil: 16 Fr. von Stangengläsern; 2 Tierknochenfr.).

#### Sonstige Befunde:

*Tafel 109 e-f*

#### **Bef. 2004-505/2004-504/2004-503 (Herdstelle, Planierung und Bodenschicht)**

Grabung: ZTF 2001:BG/84/14

Beschr.: Jüngste Herdstelle eines kontinuierlich seit dem späten 13. Jh. belegten Häuserstandorts mit angrenzender Bodenschicht eines Innenraumes. Die Herdstelle bestand aus einer rechteckigen Lehmplatte, im Norden eingegrenzt von einer Reihe Backsteine. An einigen Stellen waren in den Lehm eingearbeitete kleine Lesesteine zu beobachten, sowie ein großer Feldstein an der nordöstlichen Ecke. Die Lehmfläche war komplett verziegelt. Die umgebende Bodenschicht stellte sich als feinkörnige lehmig-sandige Strate mit Holzkohleschleier dar, die auf einer lehmigen Planierschicht auflag.

Maße: Länge 291 cm; Breite 178 cm. Mächtigkeit der Lehmplatte bis 13 cm. MP Koord.: 368100.14/5806836.98.

Funde: SK-Nr. 2004:311/346 (Planierschicht: 1 RS, HGW; 5 MS, HGW; 1 MS, braunrot glas. SZ; 1 Henkel, braunrot glas. SZ; 2 RS, helle Ware; 6 Eisenteile; 1 Glasfragment blau-weiß, evtl. verlagert; 1 gebr. Tierknochenfr.); /347 (Bodenschicht: 2 RS, HGW; 6 MS, HG); /348 (Herdstelle: 25 MS, HGW).

*Tafel 110 a-b u. 148 a*

*Funde: Tafel 149 a*

#### **Bef. 2006-182 (Latrine)**

Grabung: ZTF 2006:112

Beschr.: Fast quadratische Eintiefung mit einer Versteifung aus Holz: Vier Eckpfosten wurden in einer Schwellrahmenkonstruktion gehalten. Als Wandung dienten senkrecht gesetzte Spalthölzer oder Halbblinge. Aufgrund der schlechten Erhaltungsbedingungen waren die Hölzer nur noch als holzig-humose Verfärbungen vorhanden. Die Konstruktion und die Größe des Befundes kommt einem Kellerraum sehr nahe, jedoch befand sich eine

stark anmoorig-humose Füllschicht im Inneren der Grube. Dabei schien es sich um typisches Latrinesediment zu handeln.

Maße: Länge 249 cm, Breite 256 cm. Erhalten von 31,43 m NHN bis unterhalb von 30,38 m NHN. MP Koord.: 368089.48/5806782.88.

Funde: SK-Nr. 2006:1061/75 (1 MS, unverz.; 3 RS, auch mit Halsleiste, HGW; 15 MS, HGW; 1 Bartmannskrug, Waldenburger Steinzeug, 27 cm, etwas schief, „F 1“; 1 Bartmannskrug, Waldenburger SZ, 24 cm hoch, „F 2“; 1 Bartmannskrug, Waldenburger Steinzeug u. 2 dazugehörige Scherben, 27 cm hoch, „F 3“; 4 MS, SZ Waldenburg; 1 BAS, SZ Waldenburg; 21 Fr. einer weitmundigen Kanne, Sinterware; 51 Fr. von mind. 3 verschiedenen Kannen, darunter 1 Gesichtskrug, Waldenburger SZ; 2 RS, innen glas. IW; 8 MS, innen glas. IW; 1 Röhrengriff von Pfanne, glas. IW; 1 Netzsenkerfr., HGW; 1 Blockbergung und weitere Scherben von mehreren Stangengläsern, „F 4“; 39 Knochen und -fr., auch Geflügel).

Funde: -

Proben: Sedimentprobe 2006:1061/SP73.

*Tafel 110 c*

#### **Bef. 2006-354 u. 2006-506 (Fundament und Bodendielen)**

Grabung: ZTF 2006:112

Beschr.: Bef. 2006-354 war ein Fundament aus unbehauenen Feldsteinen, die in Lehm gesetzt waren. Westlich daran anschließend konnten damit in Zusammenhang stehende Fußbodenschichten mit einer verkohlten Dielung (Bef. 2006-506) beobachtet werden. Da sich die Befunde genauso orientierten wie Bef. 2006-182 und nicht einmal 2 m entfernt lagen, kann vermutlich ein enger baulicher Bezug hergestellt werden. Es könnte sich bei Bef. 2006-354 um die Ostwand eines ebenerdigen Hauses handeln, zu dem die Latrine Bef. 2006-182 gehörte. Das Haus wurde von einem Brand heimgesucht, der die Dielen des Fußbodens verkohlen ließ. Diese blieben danach teilweise unverändert liegen.

Maße: Länge Fundament 260 cm; Breite Fundament 48 cm; Erhaltene Raumbreite 213 cm; erhaltene Raumlänge 348 cm; Bodenniveau ca. 31.26 m NHN. MP Koord.: 368085.74/5806782.97.

Funde: -

*Tafel 110 d-g*

#### **Bef. 2006-1388 (Latrine)**

Grabung: ZTF 2006:112

Beschr.: Es handelt sich um eine vermutlich quadratische Grube mit einem Holzeinbau, der dem eines Brunnenkastens gleicht. Da die Grubensohle sich bei 30,08 m NHN, weit über dem Grundwasserspiegel, befand, kann es sich nicht um eine Brunnenanlage handeln. Die Funktion einer ausleerbaren Latrine wird aber durch eine gleichartige Konstruktion repräsentiert. Die südliche Hälfte des Befundes war durch die nördliche Außenmauer des Stadtschlusses gestört. Die Hölzer sind komplett vergangen, aber in der Form im unteren Bereich nachvollziehbar. Die Füllung der Grube bestand aus fein meliertem, sandig-humosem Sediment. Die Baugrubenfüllung wies einen geringeren Teil an humoser Beimischung auf.

Maße: Breite des Kastens 116 cm; Länge mind. 99 cm. Erhalten von 29,99 m NHN bis 30,81 m NHN. MP Koord.: 368034.50/5806809.15.

Funde: SK-Nr. 2006:1061/434 (1 MS, geschlickt, urg.; 16 RS, HGW; 45 MS; HGW; 2 BAS, HGW; 1 Henkelfr., HGW; 1 BAS, kleines Gefäß aus feiner weißer IW, rot bemalt, Pingsdorfer Art; 1 RS, SZ Waldenburg; 9 MS, SZ Waldenburg; 2 MS, einer Kanne mit Faltung, SZ

Waldenburg; 1 MS, graues SZ; 1 MS, braunrot glas. SZ; 1 Becherkachelfr., HGW).

#### **Bef. 2014-787 (Uferbefestigung?)**

Grabung: BP 2015:109

Beschr.: Reihe aus acht, vermutlich zusammengehörigen Holzpfählen unterschiedlichen Durchmessers. Parallel zum Flussufer verlaufend. Der südwestlichste Pfahl ergab bei der dendrochronologischen Begutachtung ein Fälldatum. Es handelte sich um Eichenholz. Die Abstände der Pfähle zueinander betragen 60 bis 80 cm.

Maße: Pfähle vorhanden über eine Länge von 645 cm. Erhalten von 29,53 m NHN bis 28,70 m NHN. Achse Koord.: 368214.60/5806794.81 bis 368219.83/5806798.41.

Funde: -

Proben: Lab.-Nr. 84802 (Eiche, 439 WK).

## 4. Tafeln

|                    |                               |
|--------------------|-------------------------------|
| Tafel 1            | - Legende                     |
| Tafeln 2 bis 110   | - Befundzeichnungen           |
| Tafeln 111 bis 115 | - Fundzeichnungen             |
| Tafeln 116 bis 149 | - Fotografische Dokumentation |



## Legende



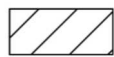
Sandiges Sediment



Sandiges, schwach humoses Sediment



Sandig-humoses Sediment



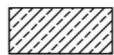
Stark humos durchsetztes, wenig sandiges Sediment



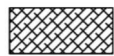
Humoses bis torfig-humoses Sediment



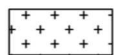
Lehmig-humoses Sediment



Asche




Holz



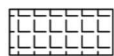
Holzkohle/verkohlte Schicht



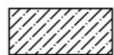
Lehm



Verziegelter Lehm

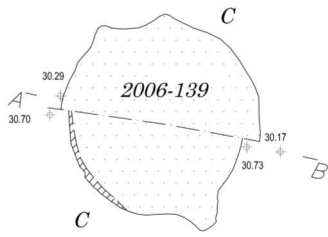


Backstein

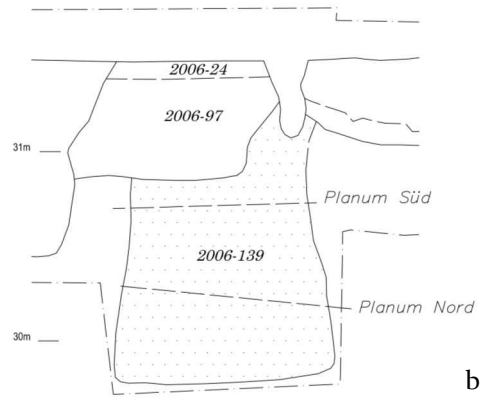


Naturstein

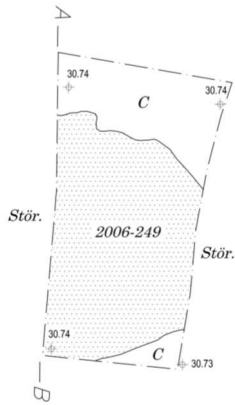
*C* C-Horizont: in der Regel Feinsand



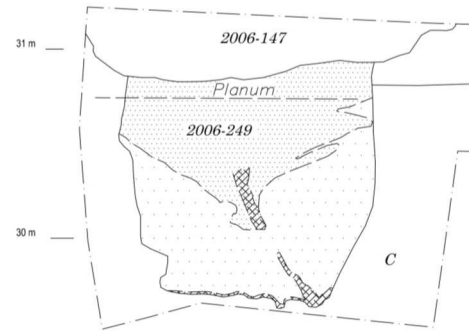
a



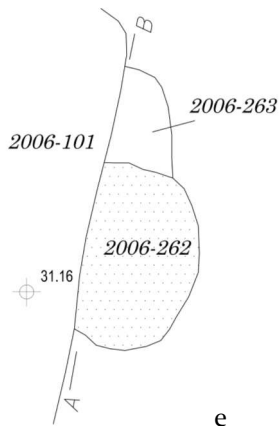
b



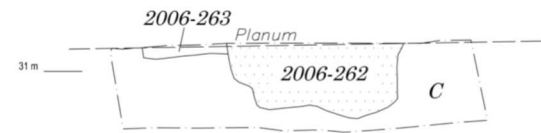
c



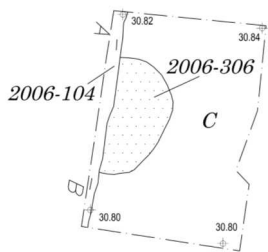
d



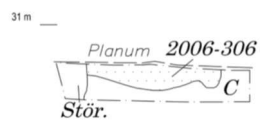
e



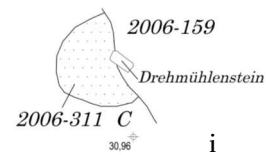
f



g

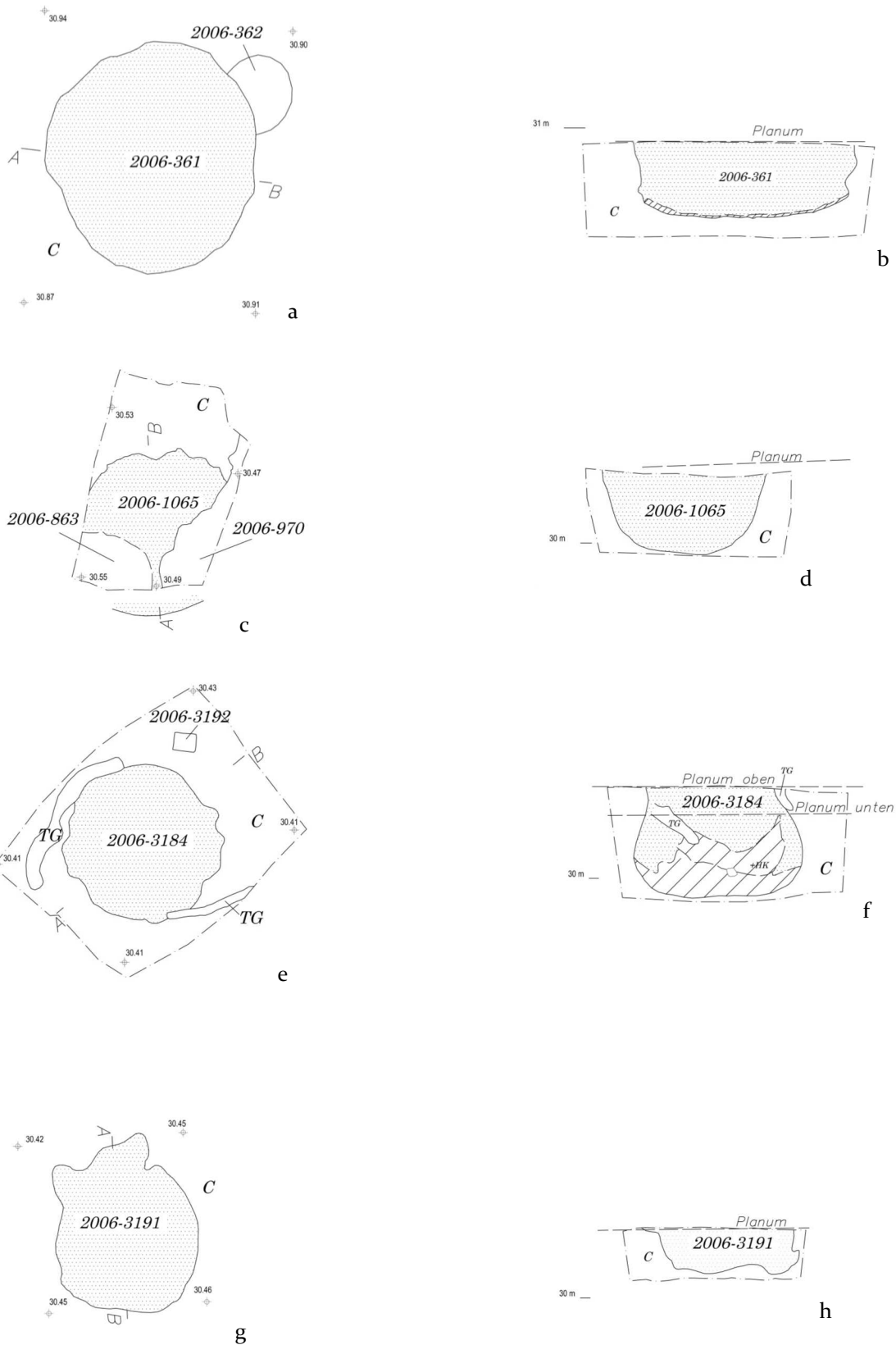


h

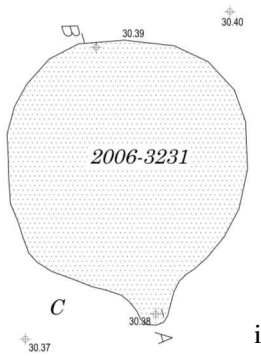
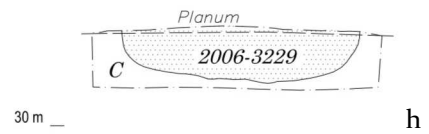
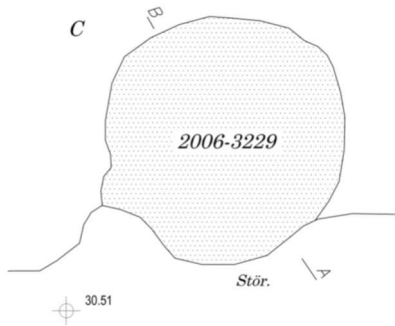

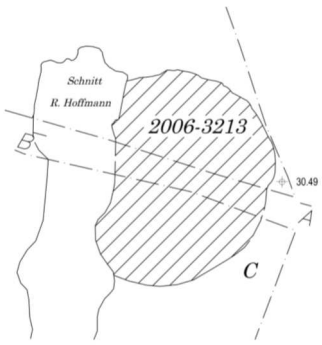
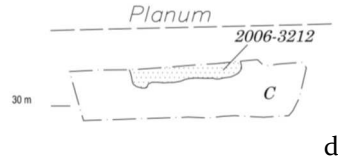
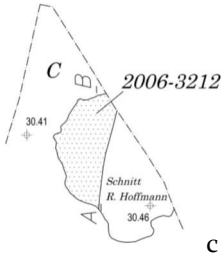
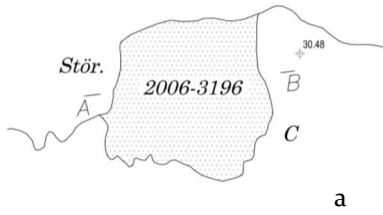


i

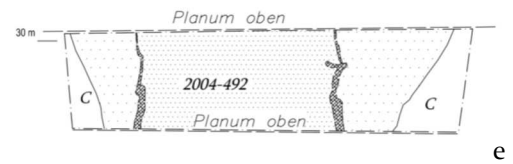
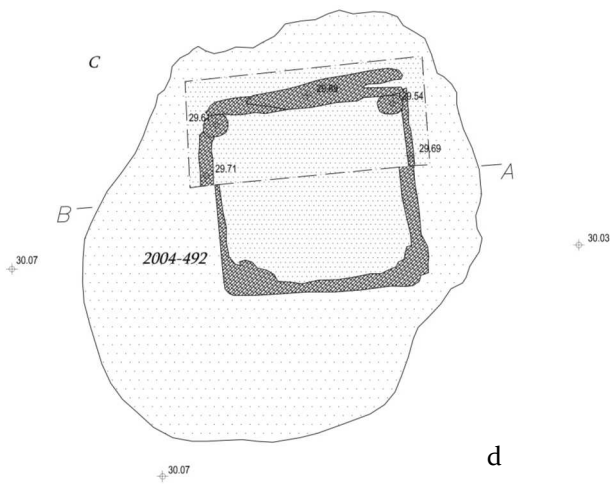
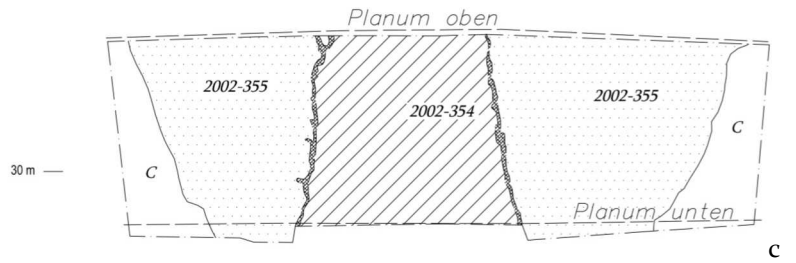
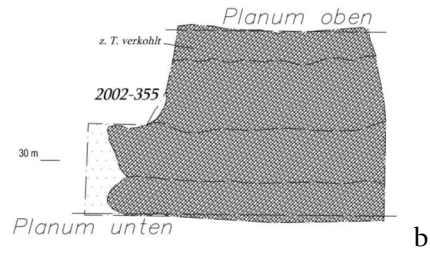
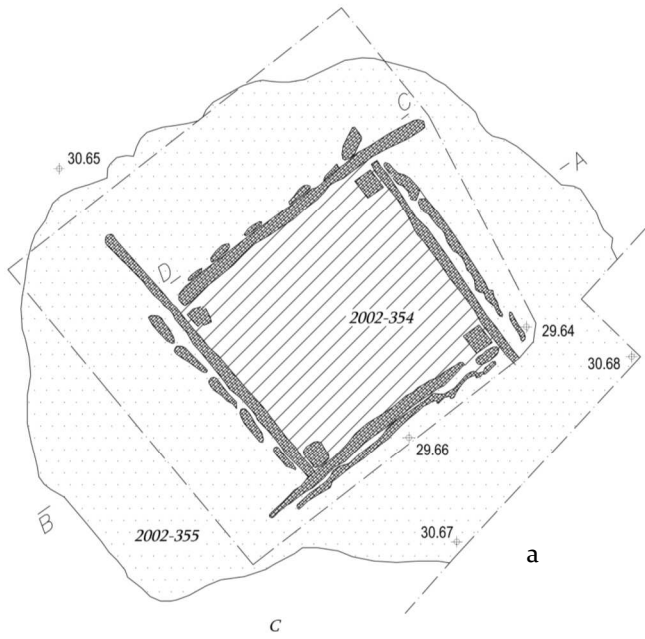
Phase 1, Gruben: Bef. 2006-139, 2006-249, 2006-262, 2006-206, Planum und Schnitt; Bef. 2006-311, Planum. M 1:40 (Legende s. Tafel 1).



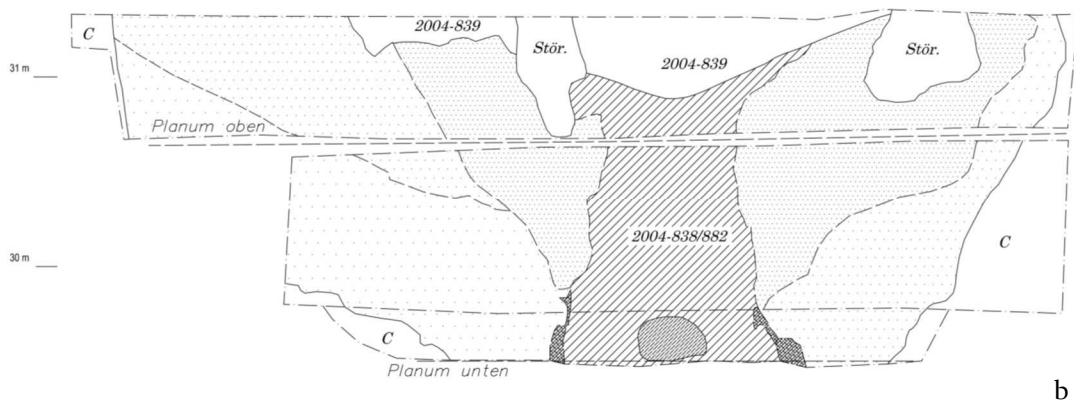
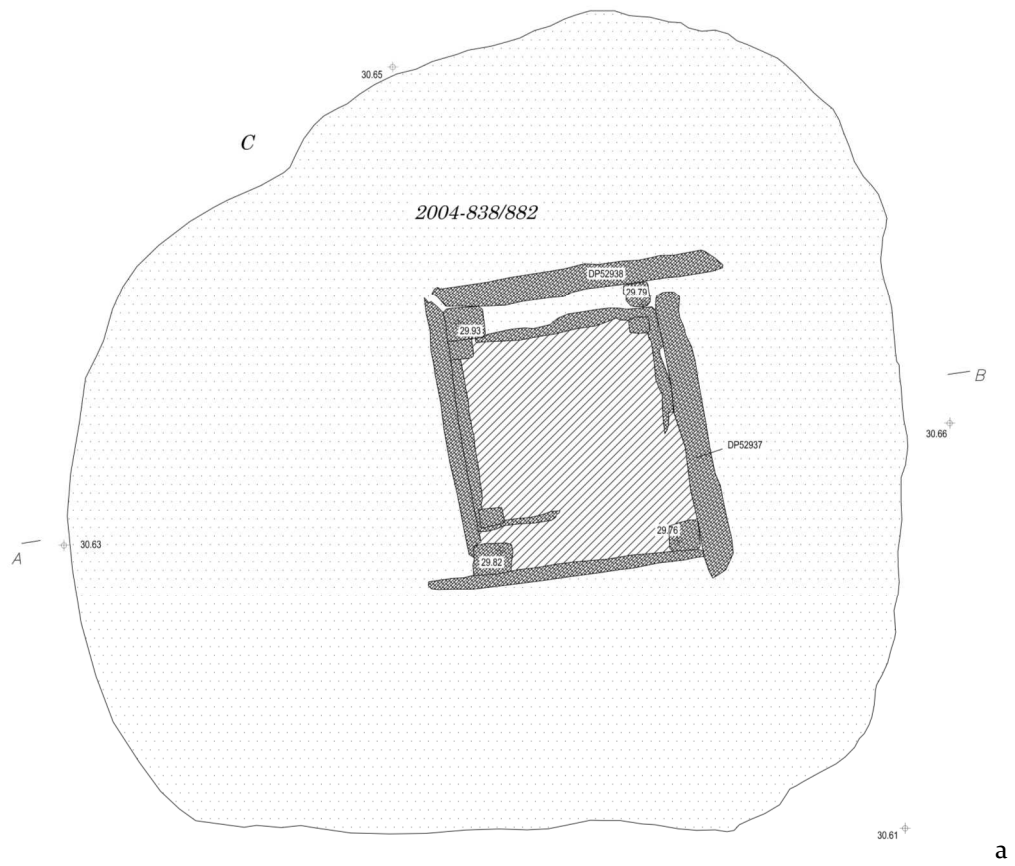
Phase 1, Gruben: Bef. 2006-361, 2006-1065, 2006-3184, 2006-3191, Planum und Schnitt. M 1:40 (Legende s. Tafel 1).



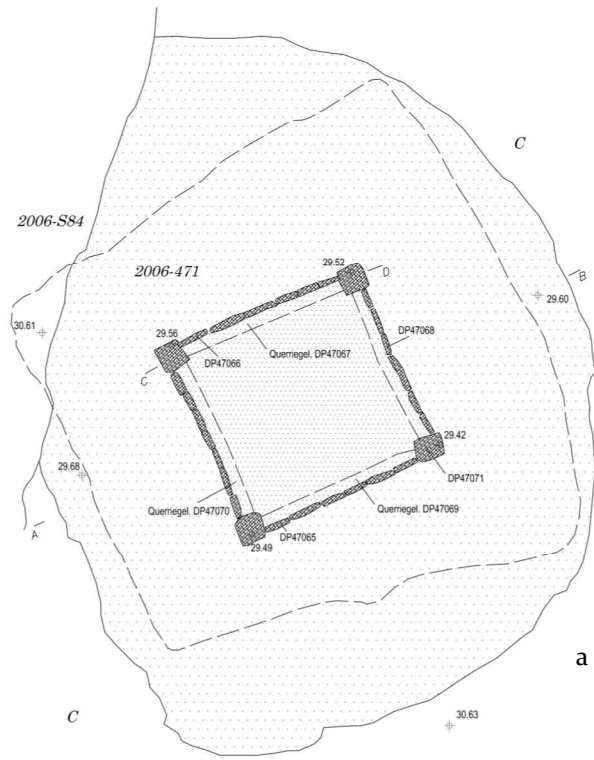
Phase 1, Gruben: Bef. 2006-3196, 2006-3212, 2006-3213, 2006-3229, 2006-3231, Planum und Schnitt. M 1:40 (Legende s. Tafel 1).



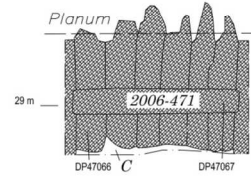
Phase 2, Brunnen: Bef. 2002-354/355, Planum und Schnitte C-D, A-B; Bef. 2006-492, Planum und Schnitt. M 1:40 (Legende s. Tafel 1).



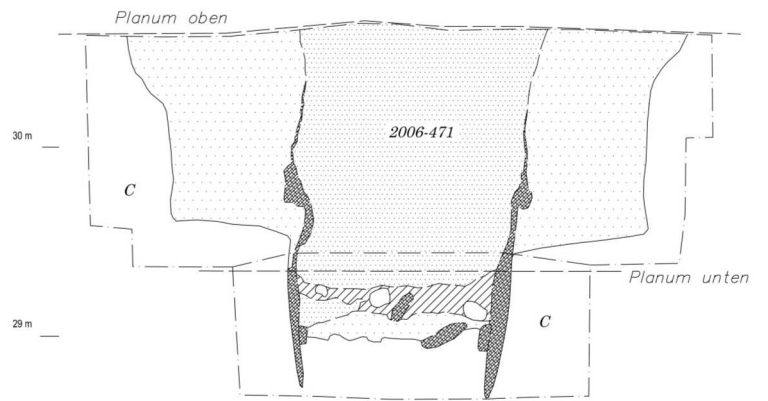
Phase 2, Brunnen: Bef. 2004-838/882, Planum und Schnitt. M 1:40 (Legende s. Tafel 1).



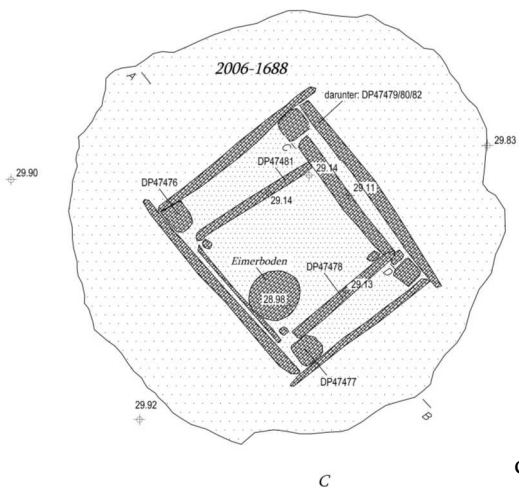
a



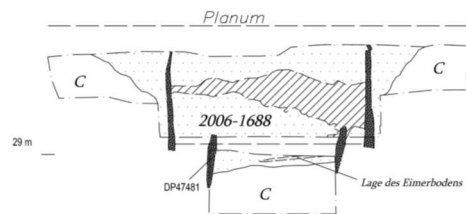
b



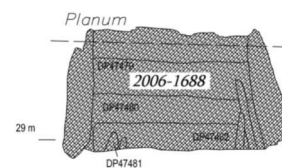
c



d

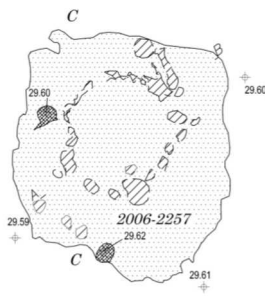


e

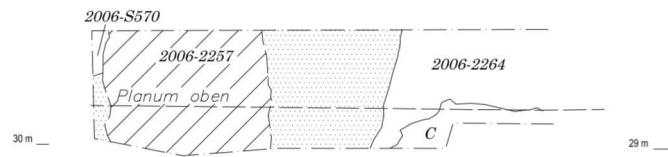


f

Phase 2, Brunnen: Bef. 2006-471, Planum und Schnitte C-D, A-B; Bef. 2006-1688, Planum und Schnitte A-B, C-D. M 1:40 (Legende s. Tafel 1).



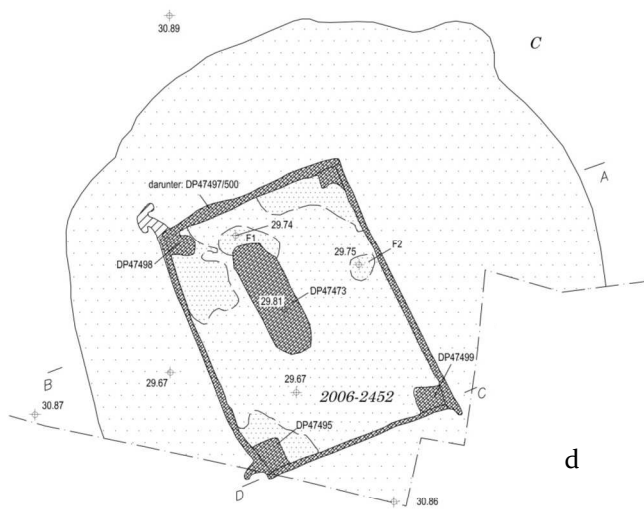
a



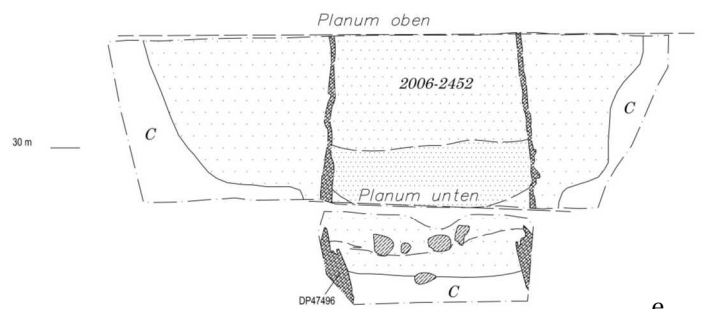
b



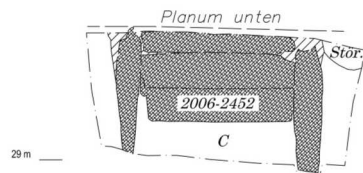
c



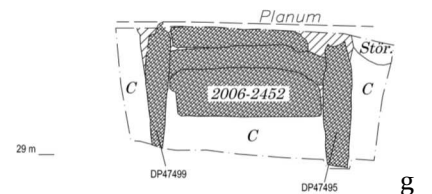
d



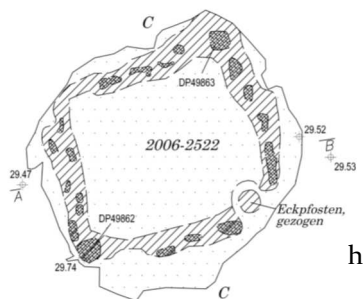
e



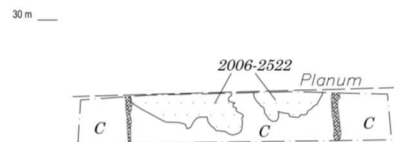
f



g



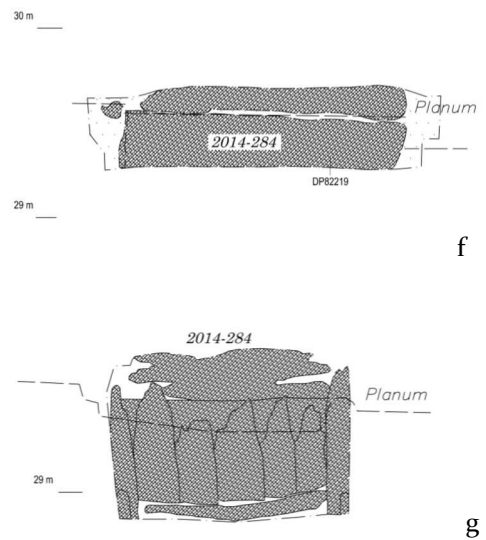
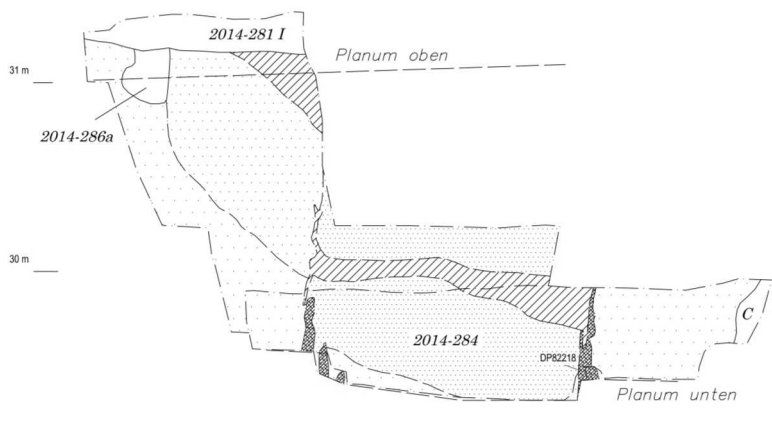
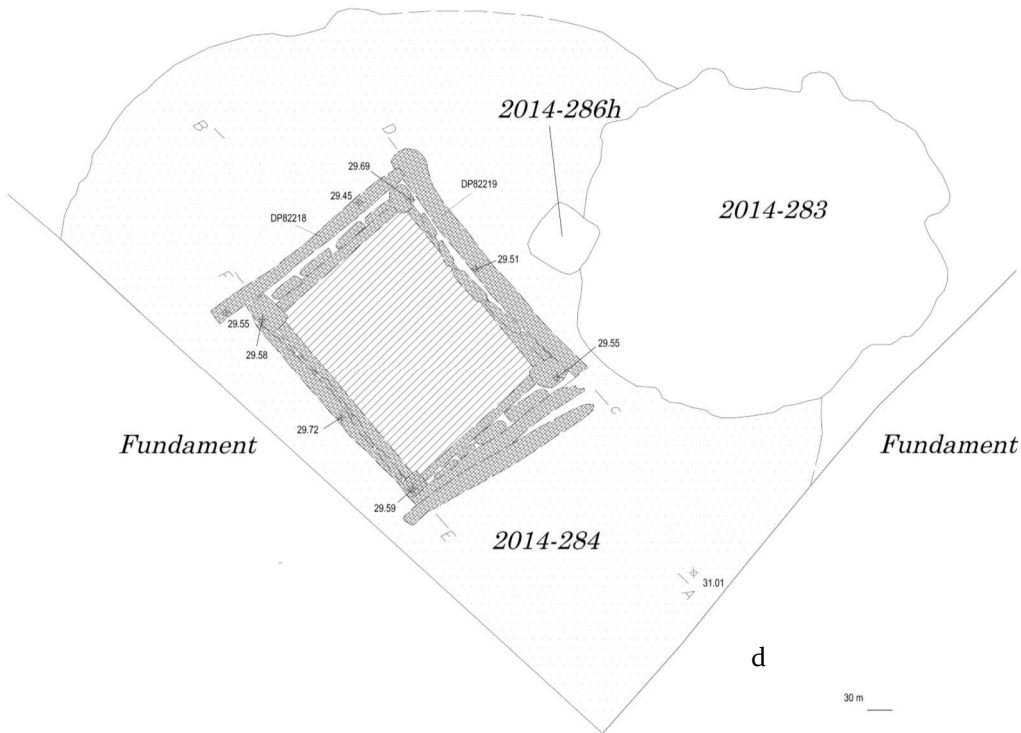
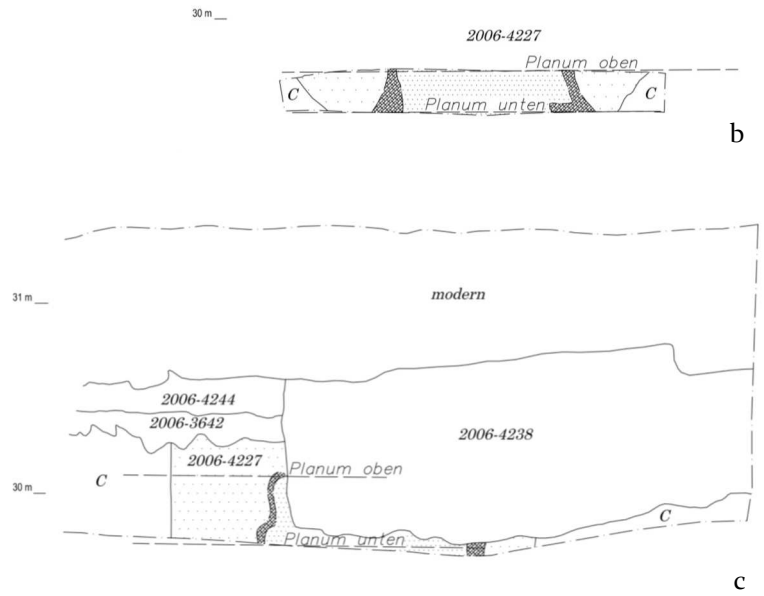
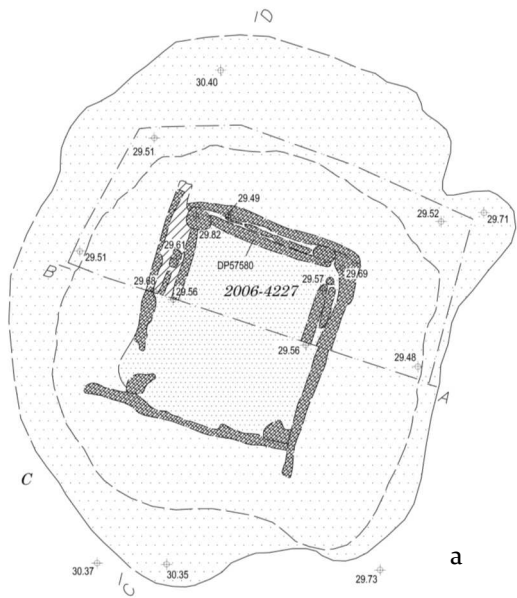
h



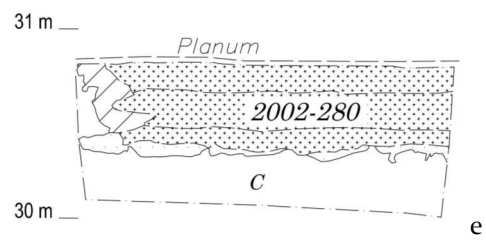
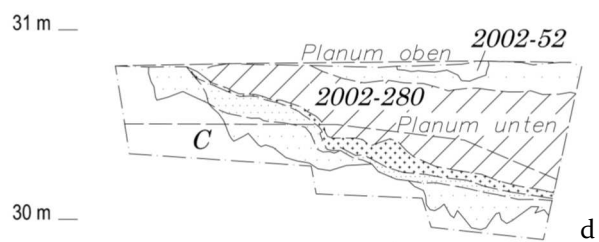
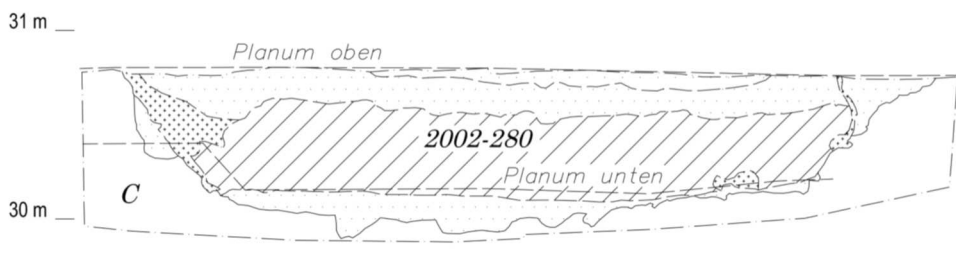
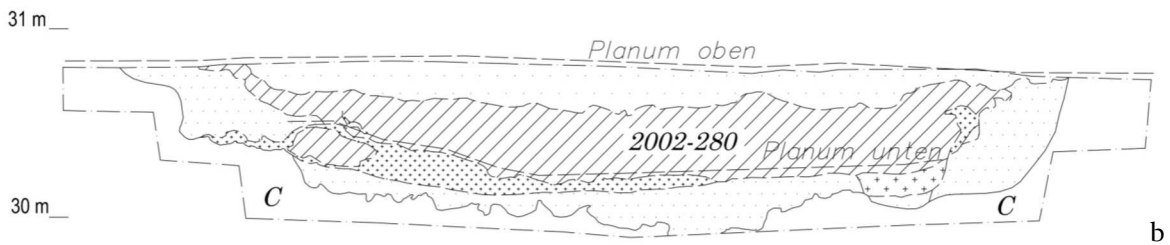
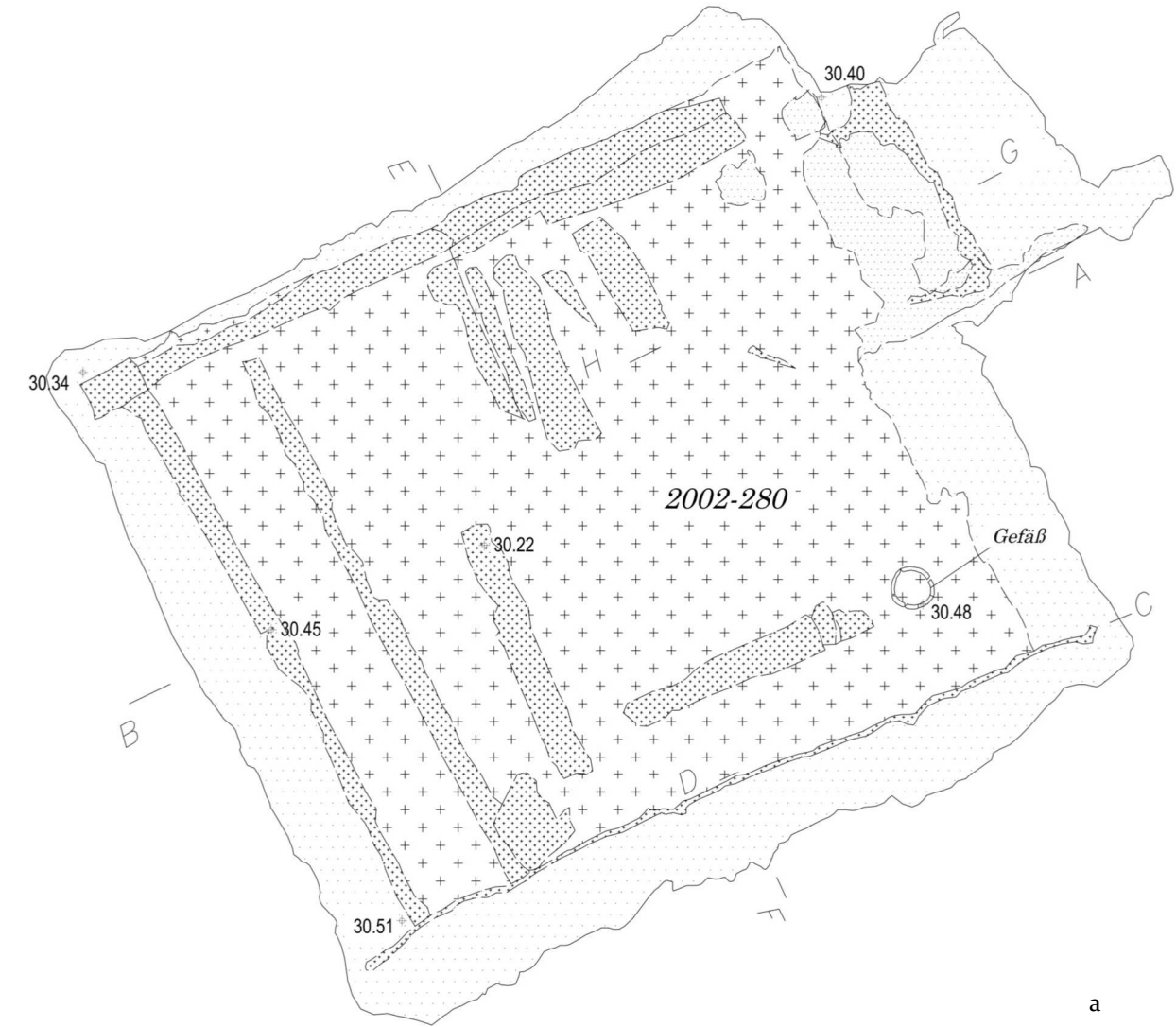
i

Phase 2, Brunnen: Bef. 2006-2257, Planum und Schnitte A-B, C-D; Bef. 2006-2452, Planum und Schnitte A-B, C-D, E-F; Bef. 2006-2522, Planum und Schnitt. M 1:40 (Legende s. Tafel 1).

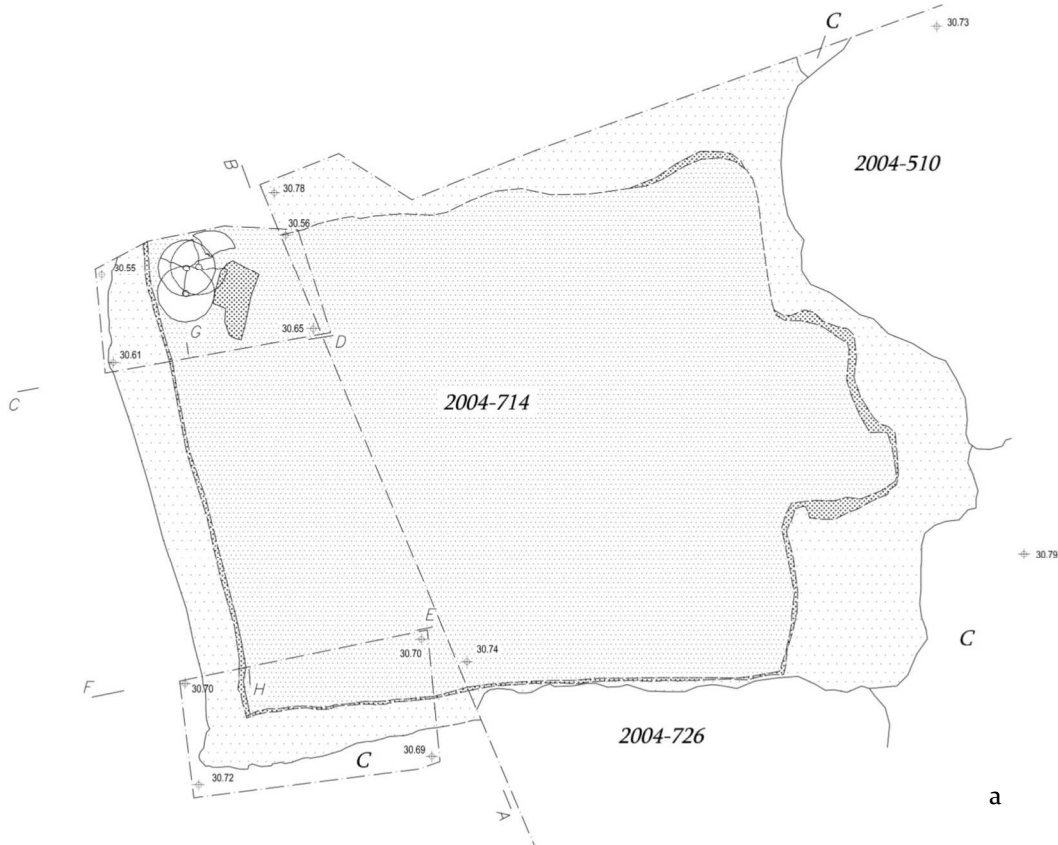




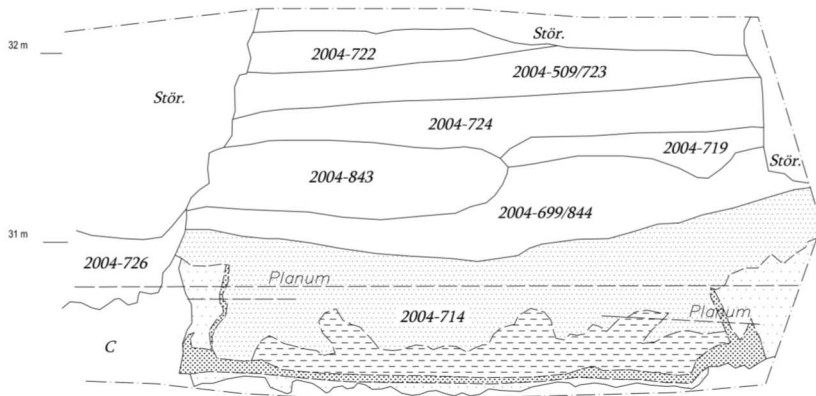
Phase 2, Brunnen: Bef. 2006-4227, Planum und Schnitte A-B, C-D; Bef. 2014-284, Planum und Schnitte A-B, C-D, E-F. M 1:40 (Legende s. Tafel 1).



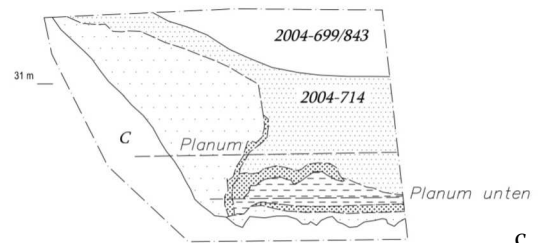
Phase 2, Kellerräume: Bef. 2002-280 Planum und Schnitte A-B, E-F, G-H, C-D. M 1:40 (Legende s. Tafel 1).



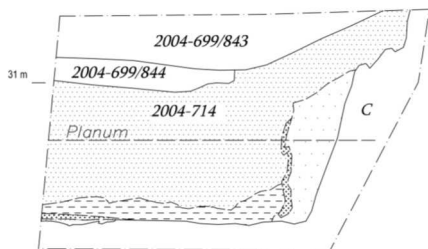
a



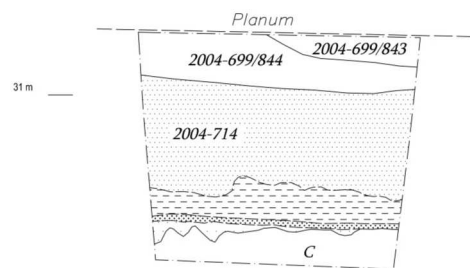
b



c



d

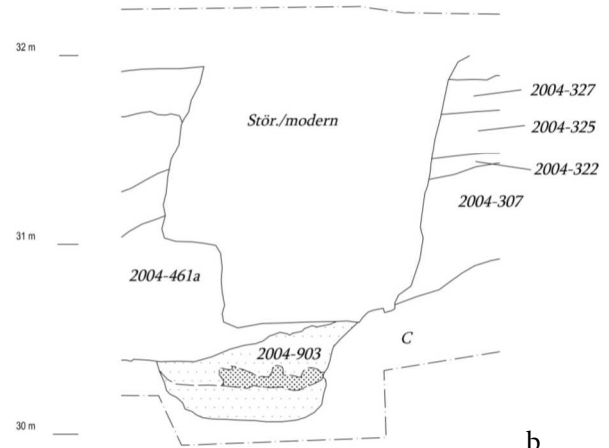


e

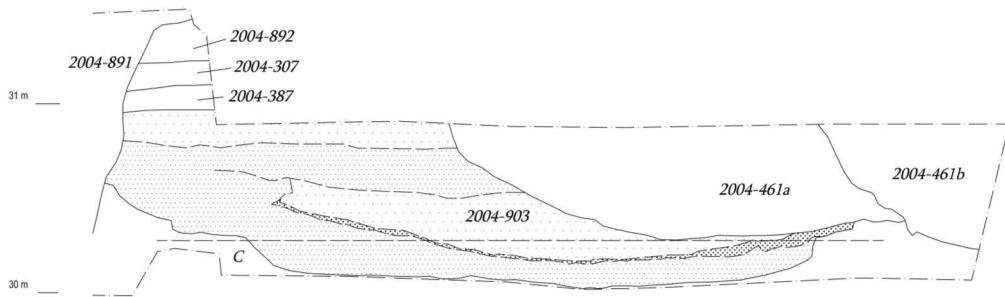
Phase 2, Kellerräume: Bef. 2004-714, Planum und Schnitte A-B, C-D, E-F, G-H. M 1:40 (Legende s. Tafel 1).



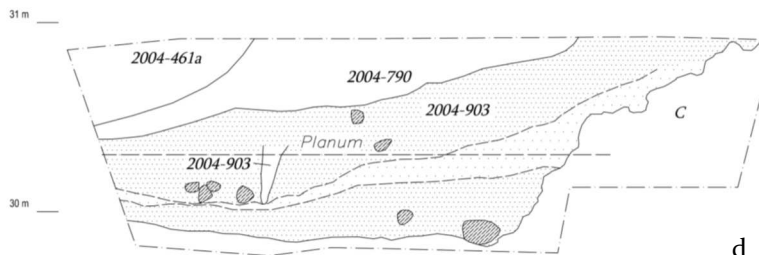
a



b

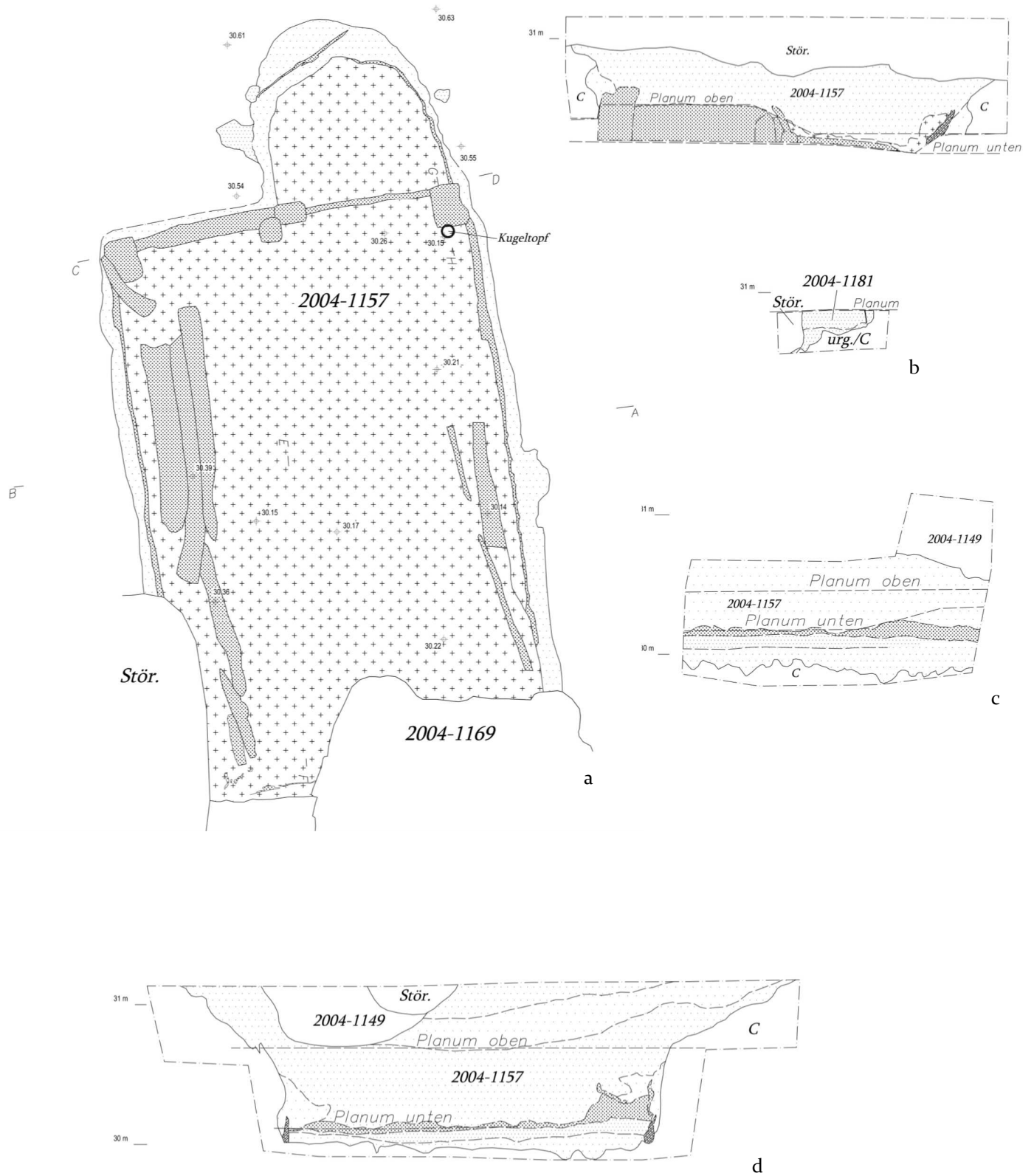


c

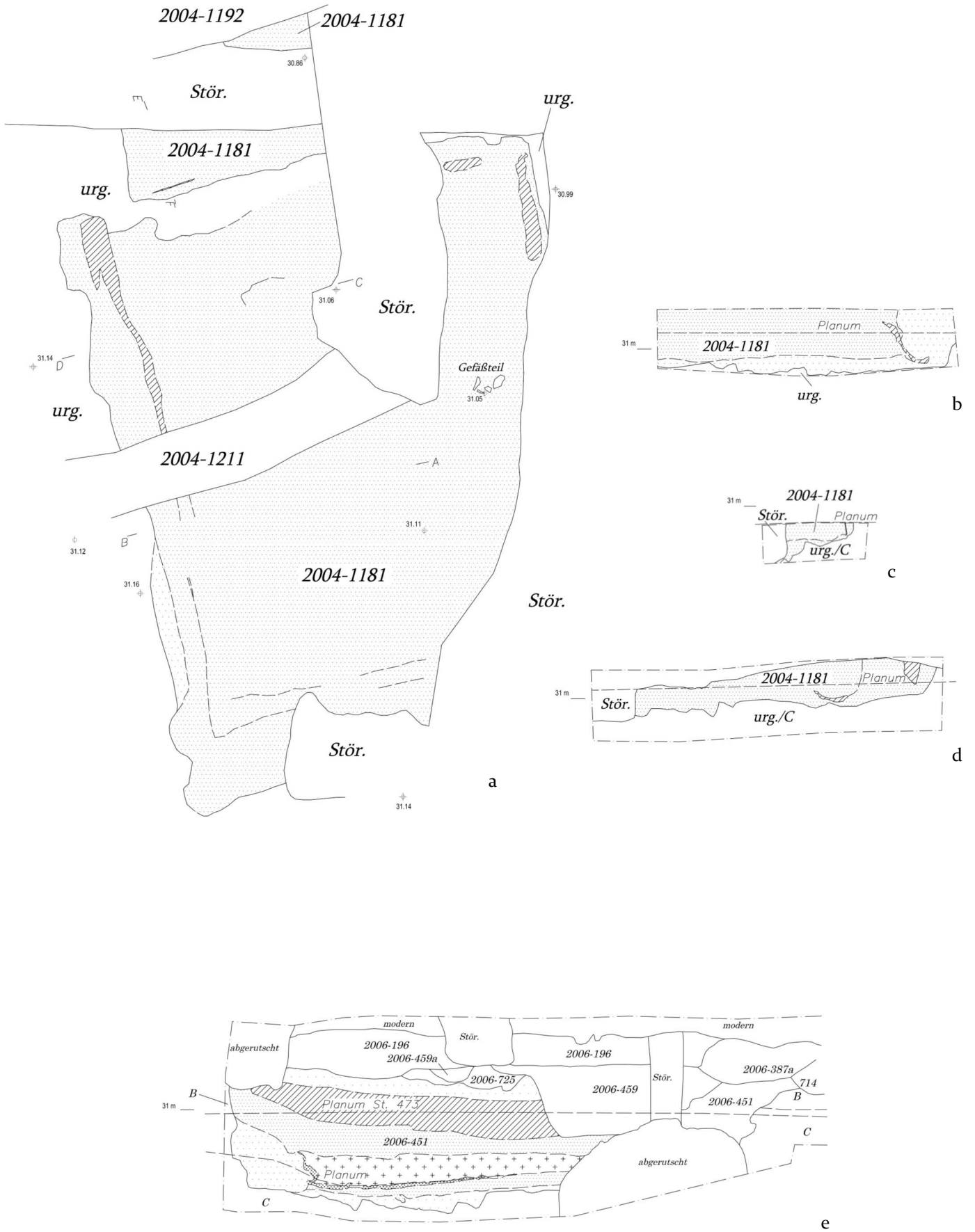


d

Phase 2, Kellerräume: Bef. 2004-903, Planum und Schnitte A-B, C-D, E-F. M 1:40 (Legende s. Tafel 1).



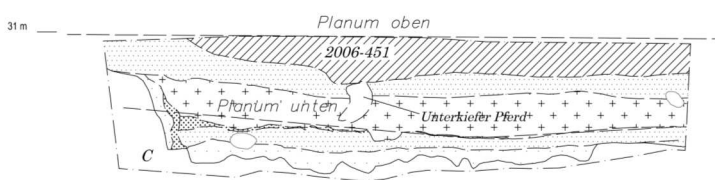
Phase 2, Kellerräume: Bef. 2004-1157, Planum und Schnitte C-D, G-H, E-F, A-B. M 1:40 (Legende s. Tafel 1).



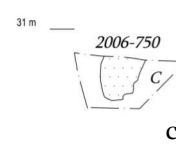
Phase 2, Kellerräume: Bef. 2004-1181, Planum und Schnitte A-B, E-F, C-D; Bef. 2006-451, Schnitt C-D. M 1:40 (Legende s. Tafel 1).




a



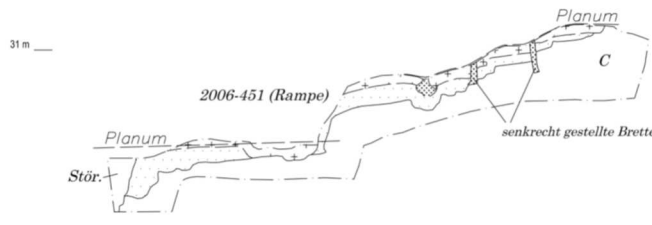
b




c



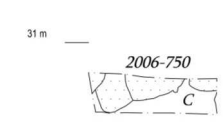
d



e



f

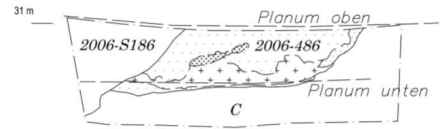
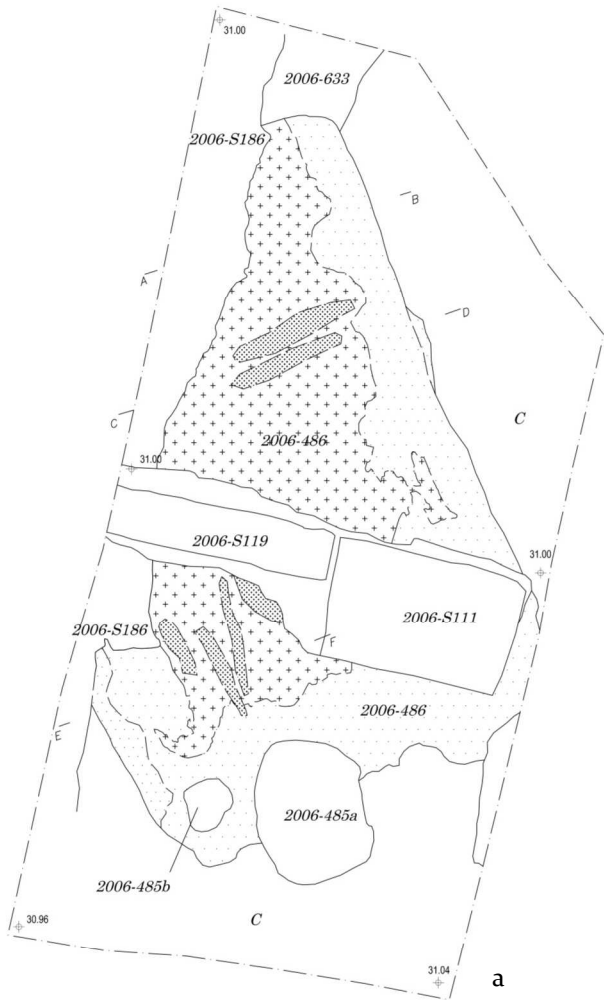


g

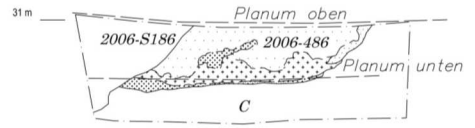


h

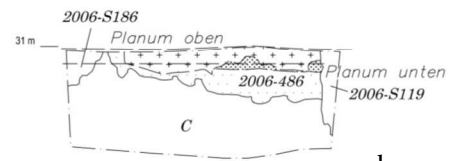
Phase 2, Kellerräume: Bef. 2006-451, Planum und Schnitte A-B, G-H, I-J, E-F, K-L, M-N, O-P. M 1:40 (Legende s. Tafel 1).



b



c



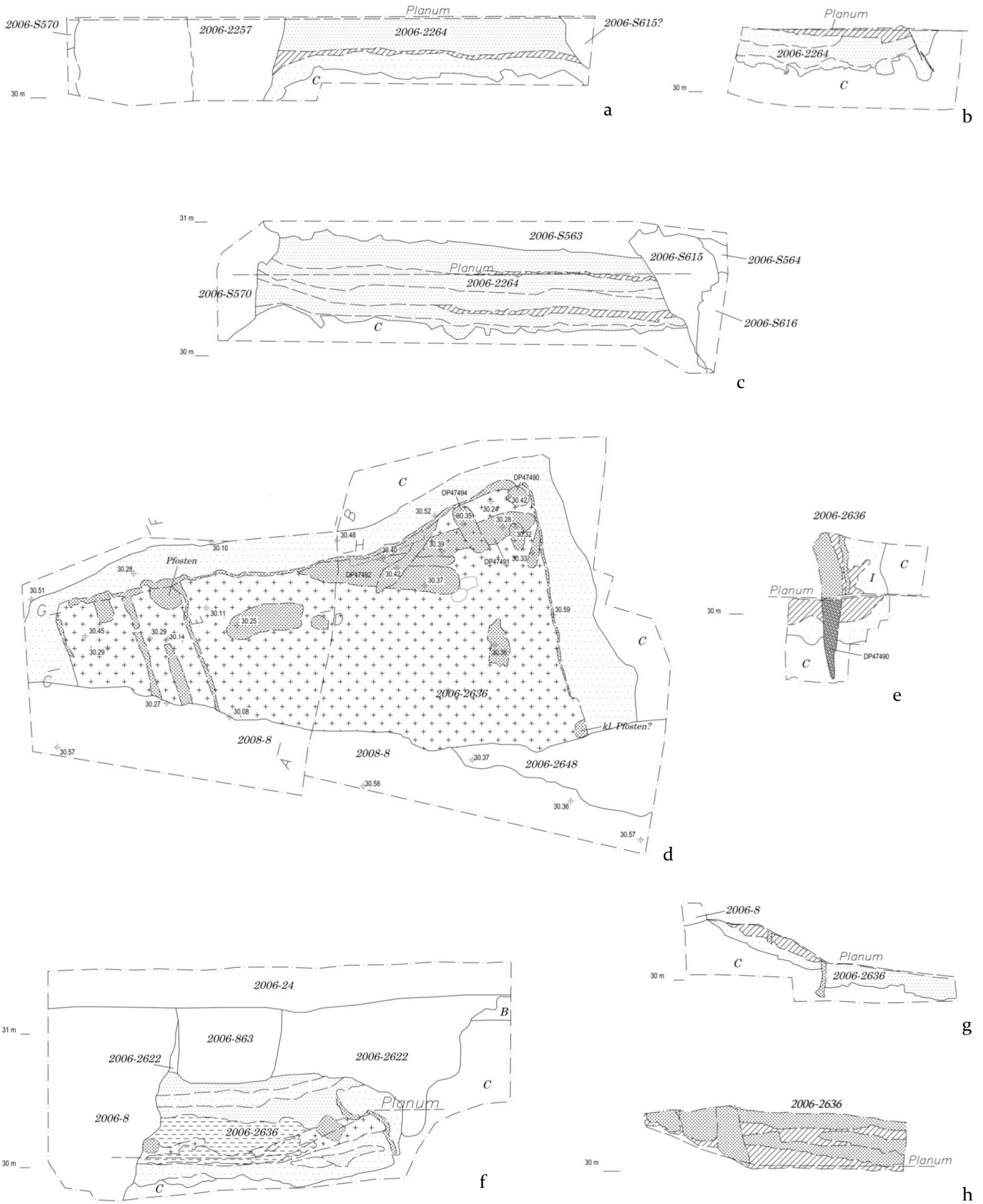
d



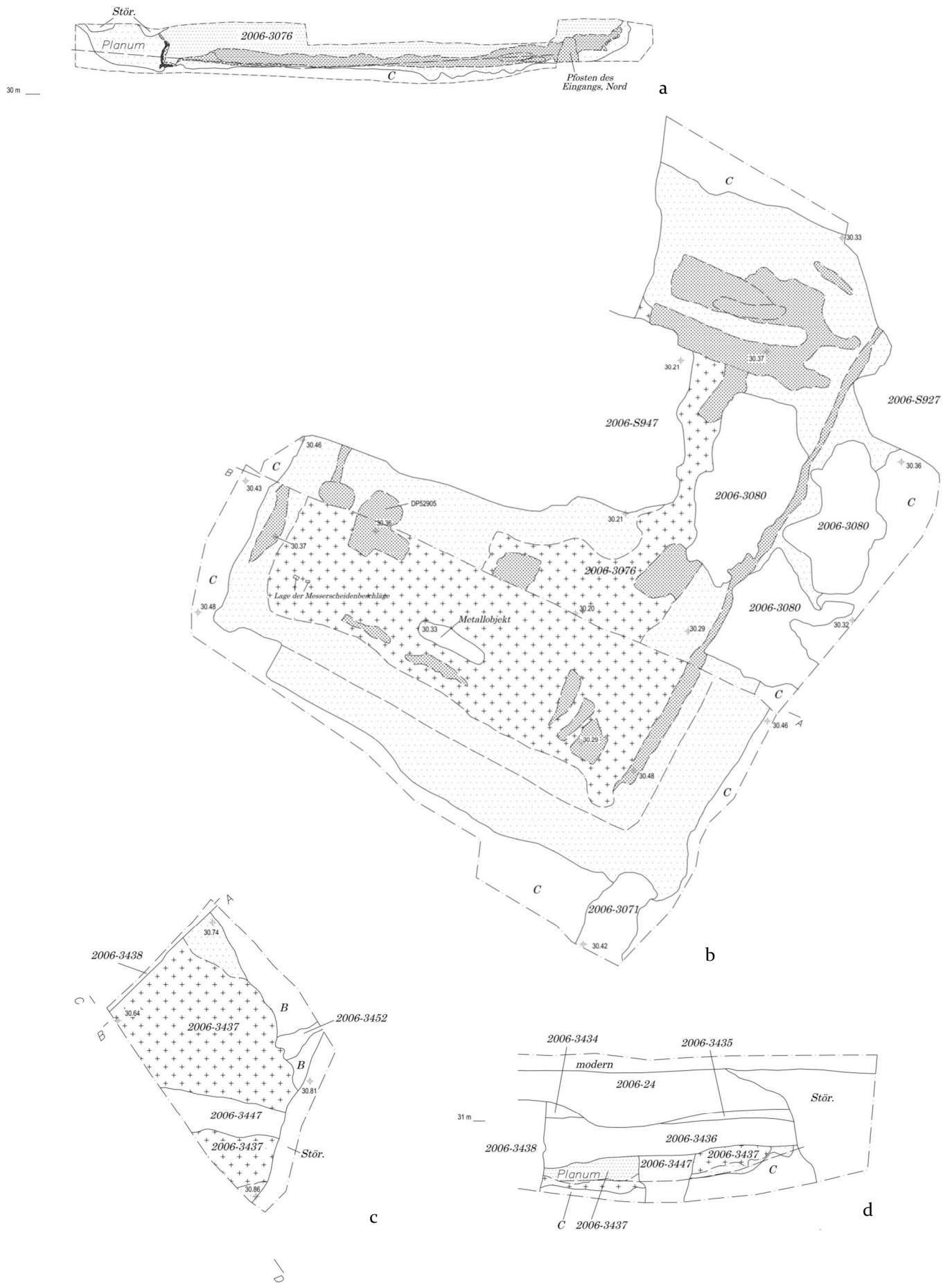
e

Phase 2, Kellerräume: Bef. 2006-486, Planum und Schnitte A-B, C-D, E-F; Bef. 2006-2264, Planum. M 1:40 (Legende s. Tafel 1).

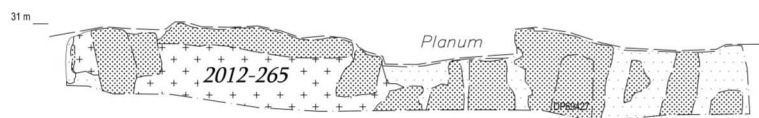
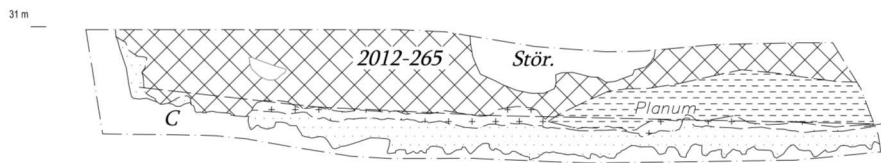
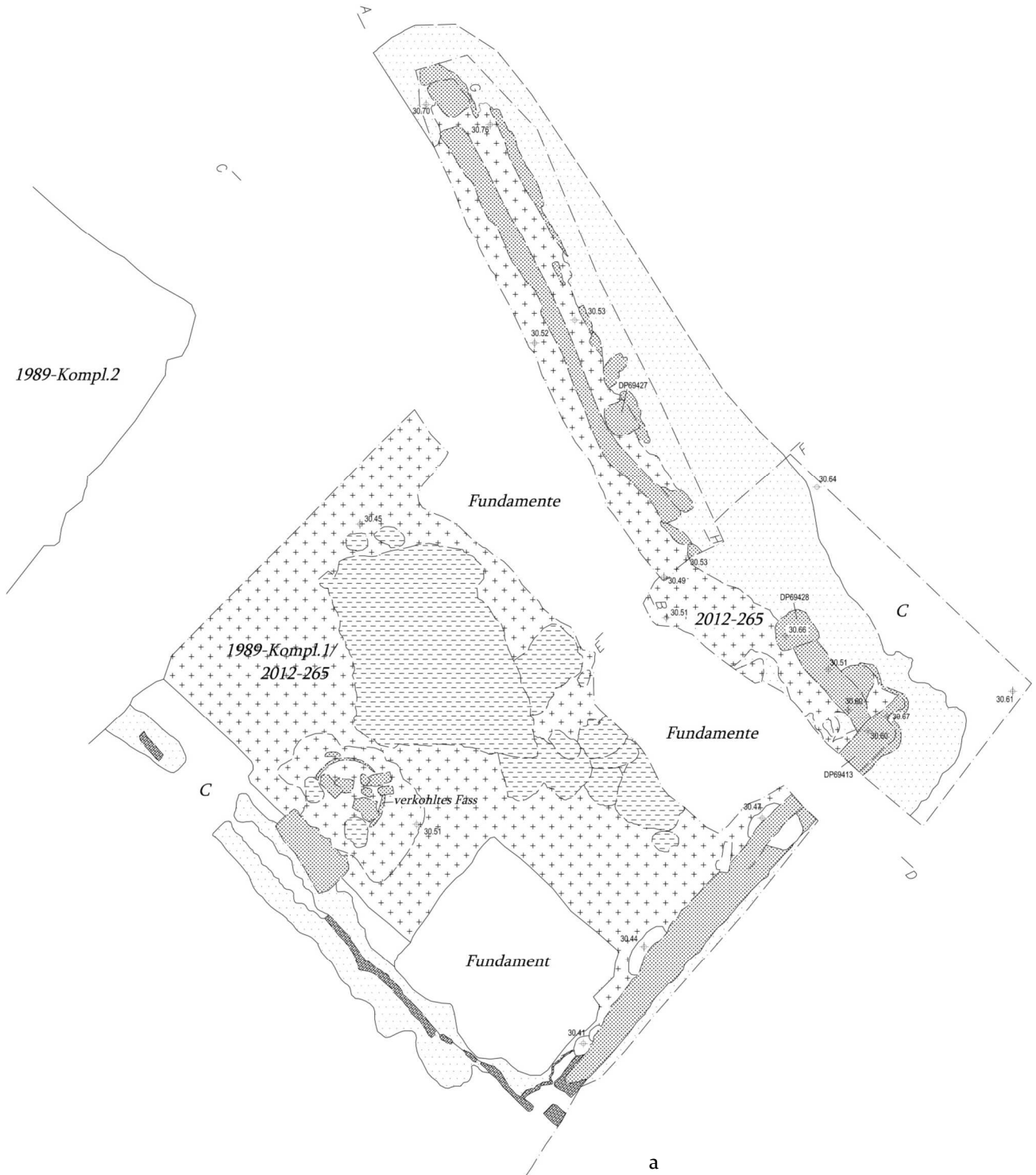




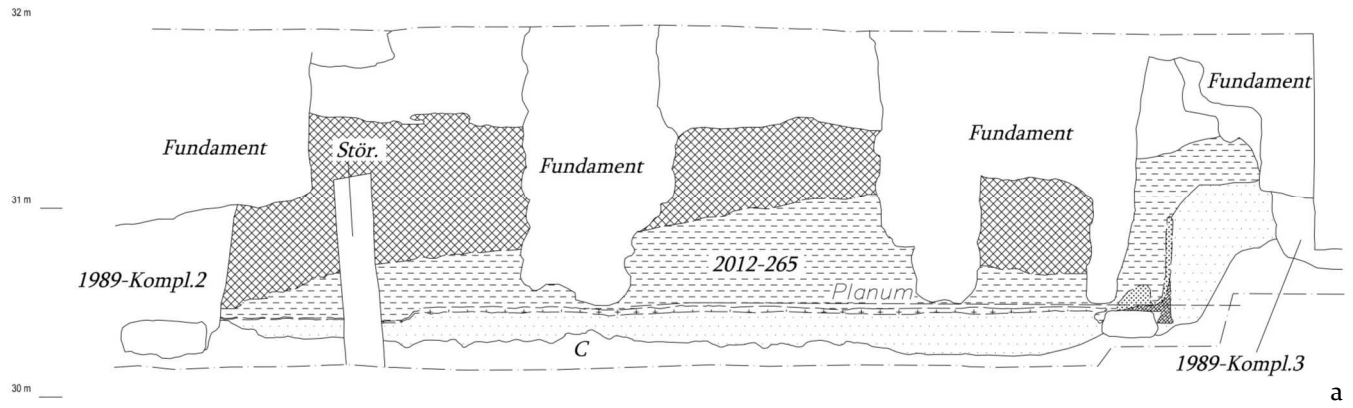
Phase 2, Kellerräume: Bef. 2006-2264, Schnitte A-B, C-D, E-F; Bef. 2006-2636, Planum und Schnitte E-F, A-B, C-D, G-H, E-F, A-B. M 1:40 (Legende s. Tafel 1).



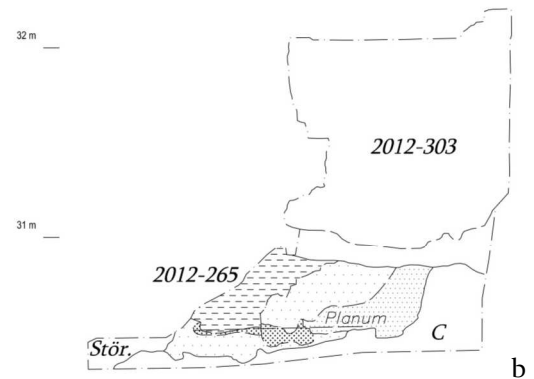
Phase 2, Kellerräume: Bef. 2006-3076, Schnitt und Planum; Bef. 2006-3437, Schnitt A-B, Planum, Schnitt C-D. M 1:40 (Legende s. Tafel 1).



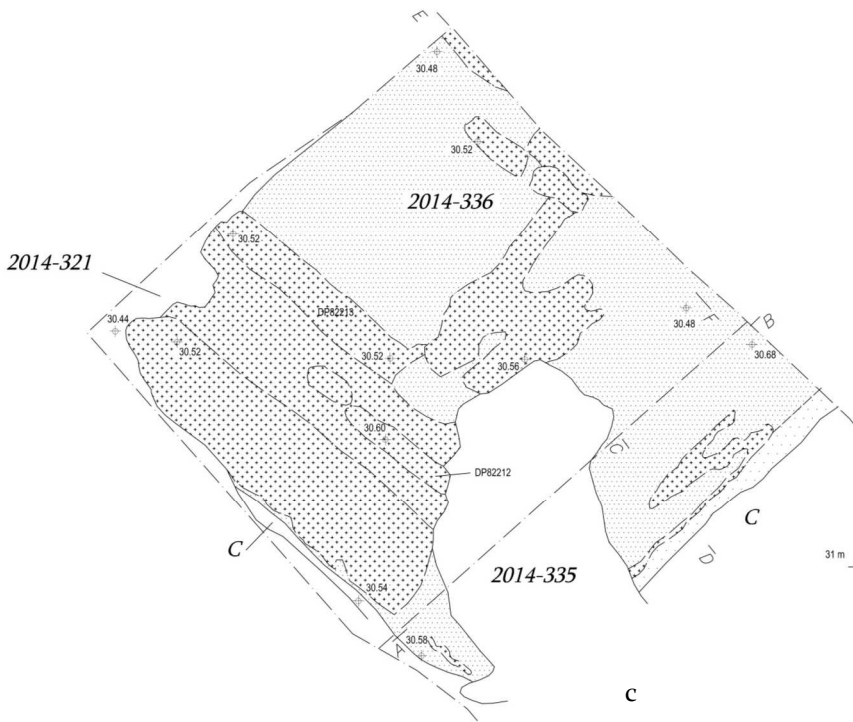
Phase 2, Kellerräume: Bef. 2012-265, Planum und Schnitte A-B, G-H. M 1:40 (Legende s. Tafel 1).



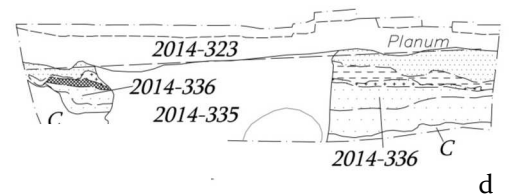
a



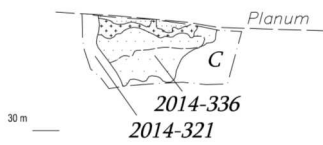
b



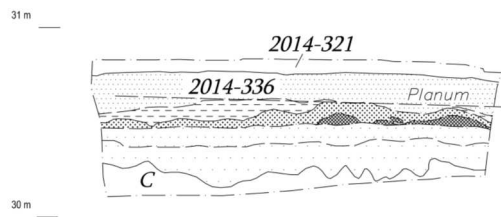
c



d

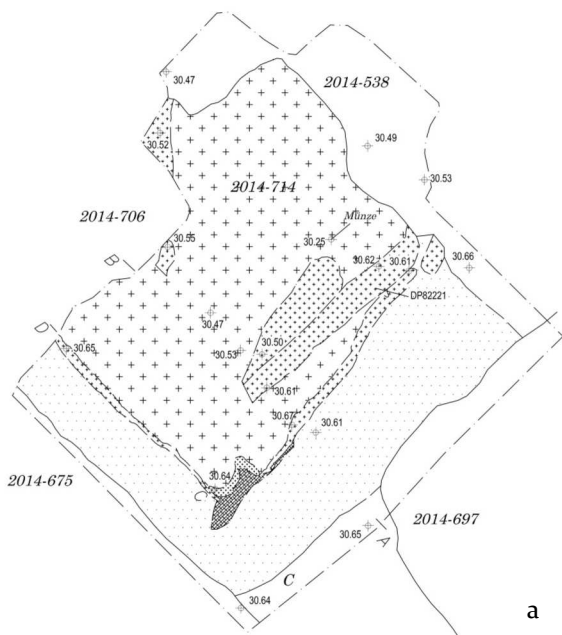


e

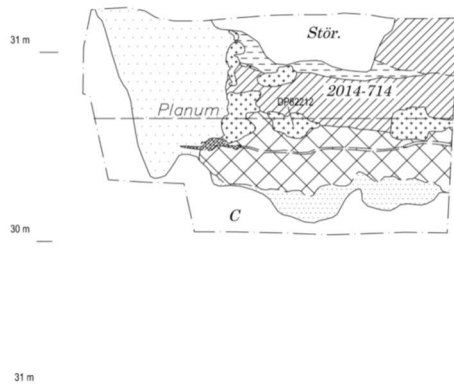


f

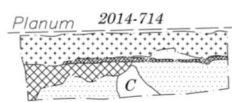
Phase 2, Kellerräume: Bef. 2012-265, Schnitte A-B, E-F; Bef. 2014-336, Planum und Schnitte A-B, C-D, E-F. M 1:40 (Legende s. Tafel 1).



a



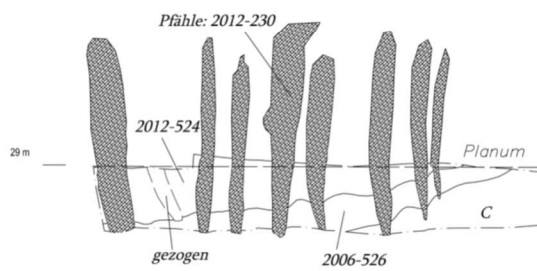
b



c

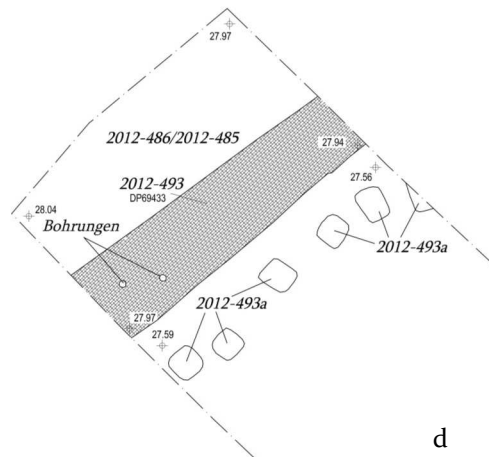
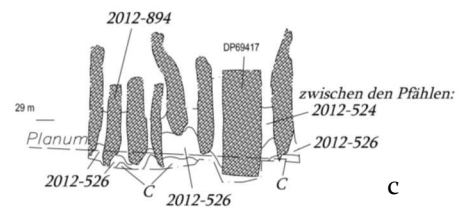



d

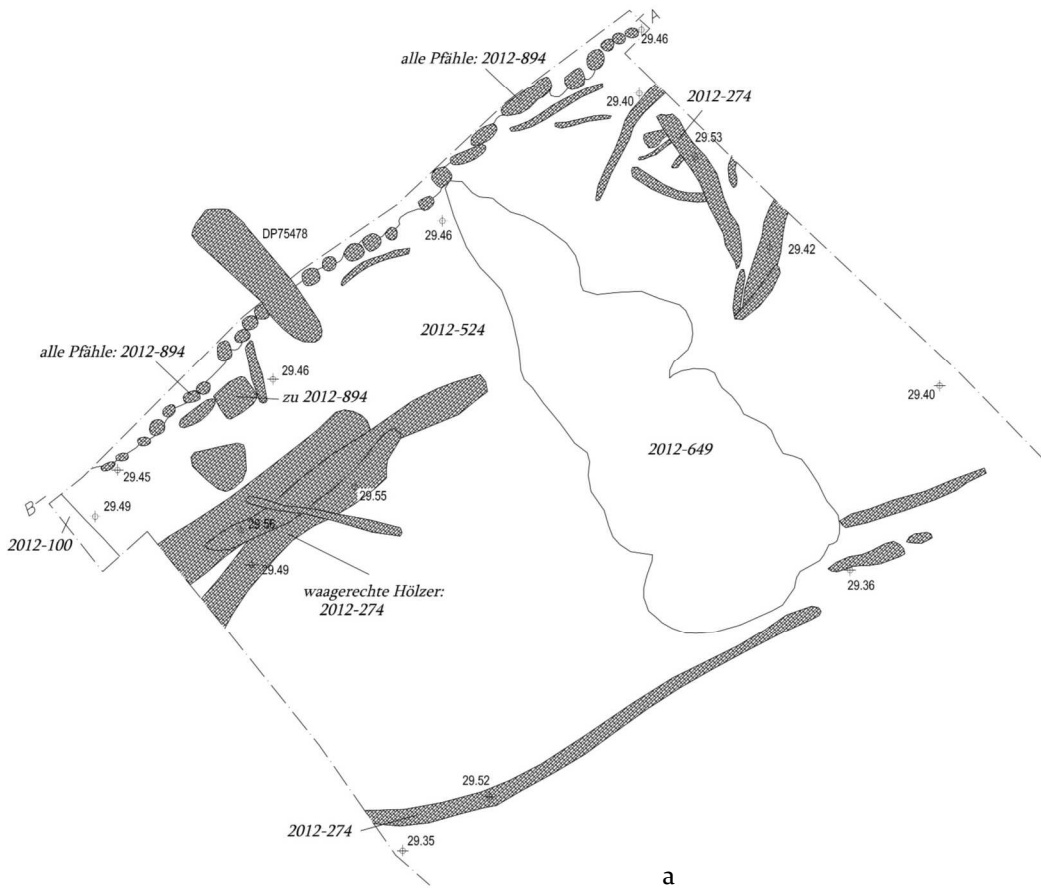


e

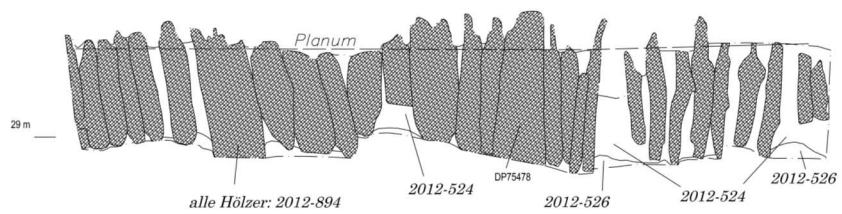
Phase 2, Kellerräume: Bef. 2014-714, Planum und Schnitte A-B, C-D. Uferbefunde: Bef. 2012-230, Planum und Schnitt. M 1:40 (Legende s. Tafel 1).



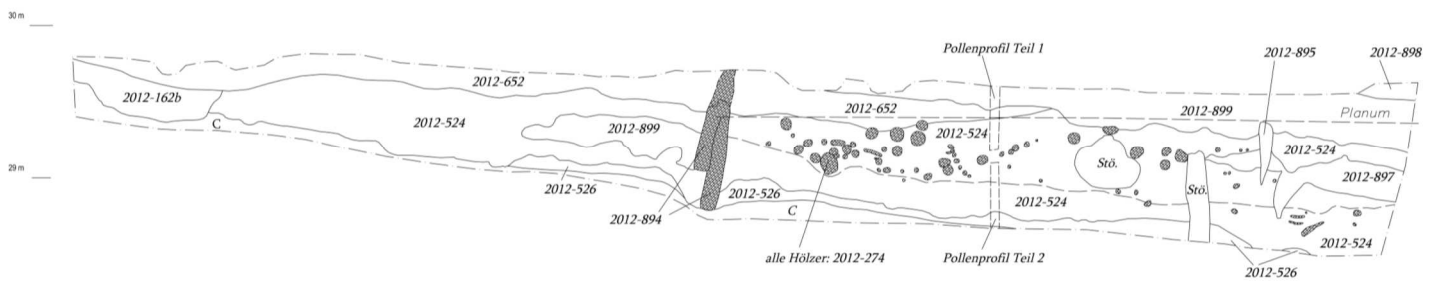
Phase 2, Uferbefunde: Bef. 2012-274, 2012-275 u. 2012-295, Planum; Bef. 2012-275 Schnitte A-B, C-D; Bef. 2012-493, Planum. M 1:40 (Legende s. Tafel 1).



a

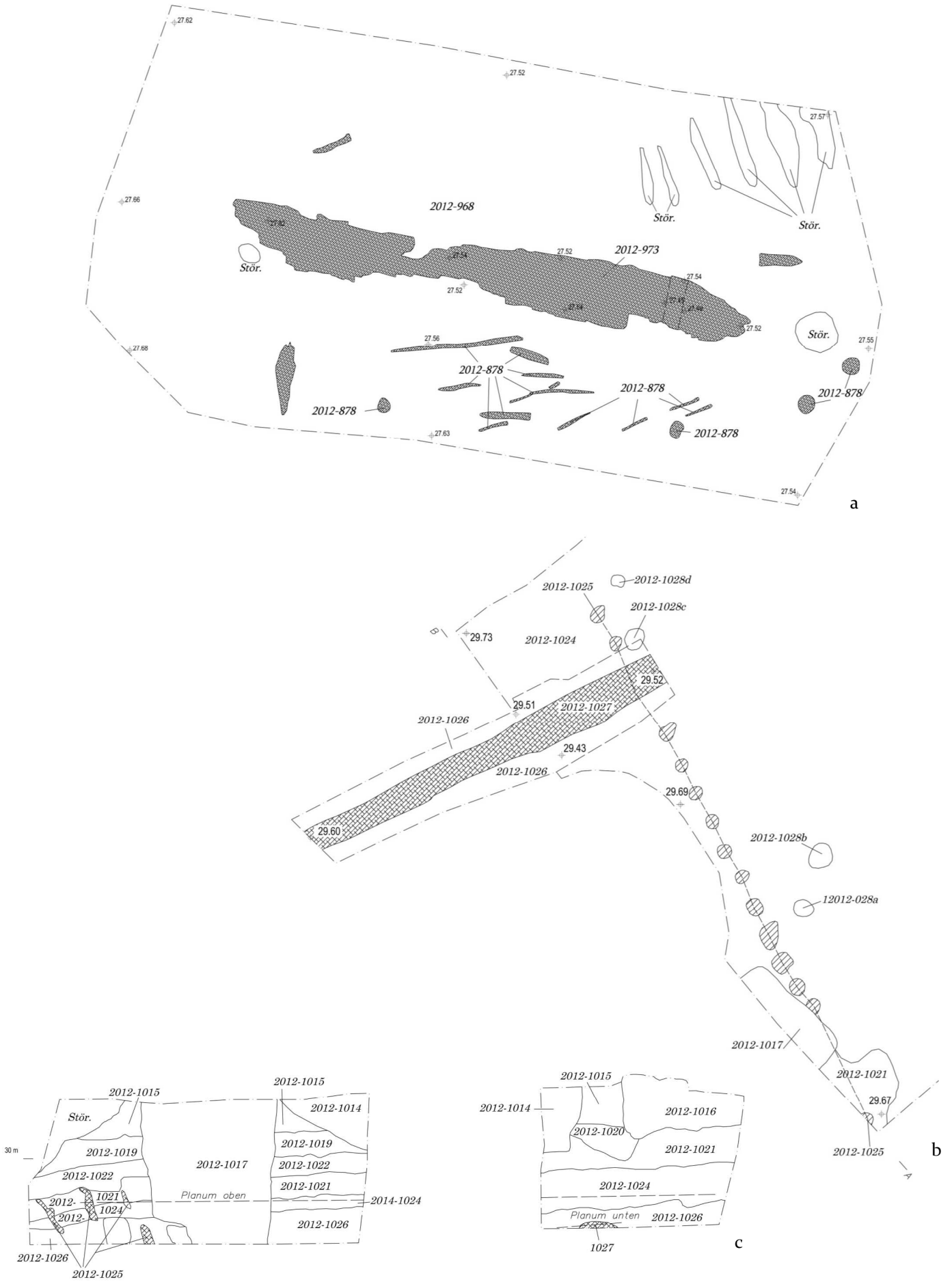


b



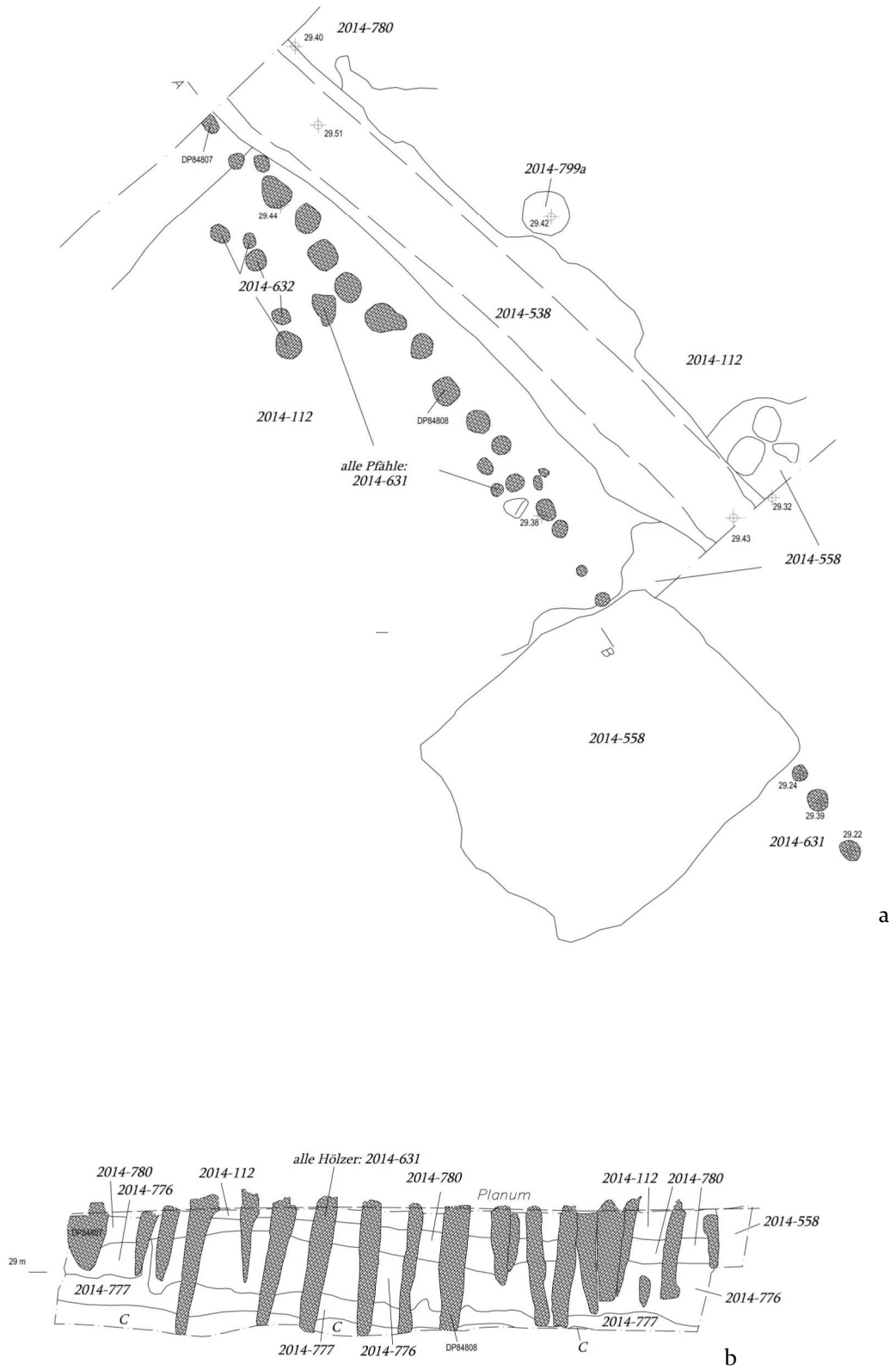
c

Phase 2, Uferbefunde: Bef. 2012-274 u. 2012-894, Planum; Bef. 2012-894, Schnitte A-B, C-D (M 1:50). M 1:40 (Legende s. Tafel 1).

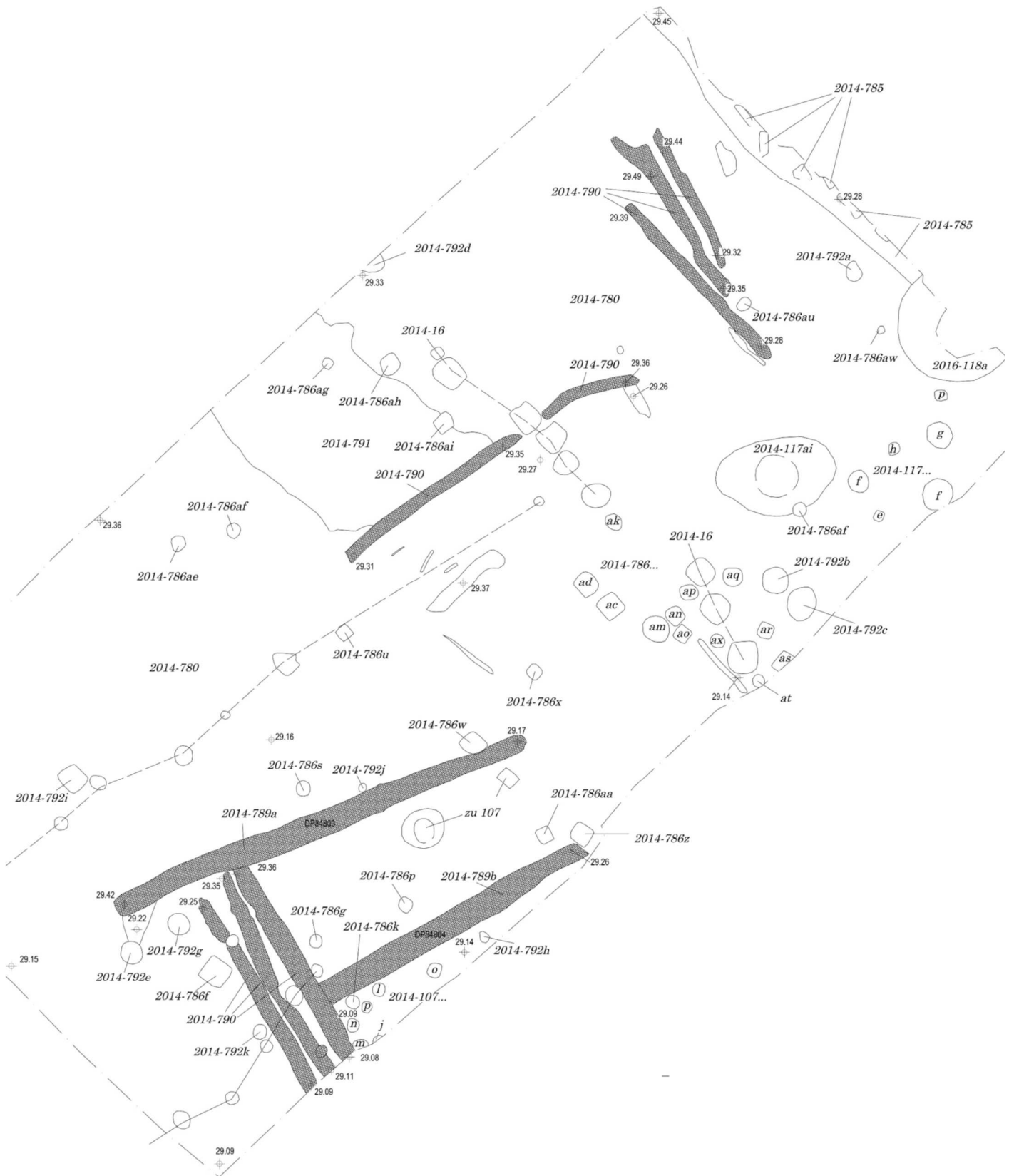


Phase 2, Uferbefunde: Bef. 2012-973, Planum; Bef. 2012-1025 u. 2012-1027, Planum; Bef. 2012-1025, Schnitt. M 1:40 (Legende s. Tafel 1).

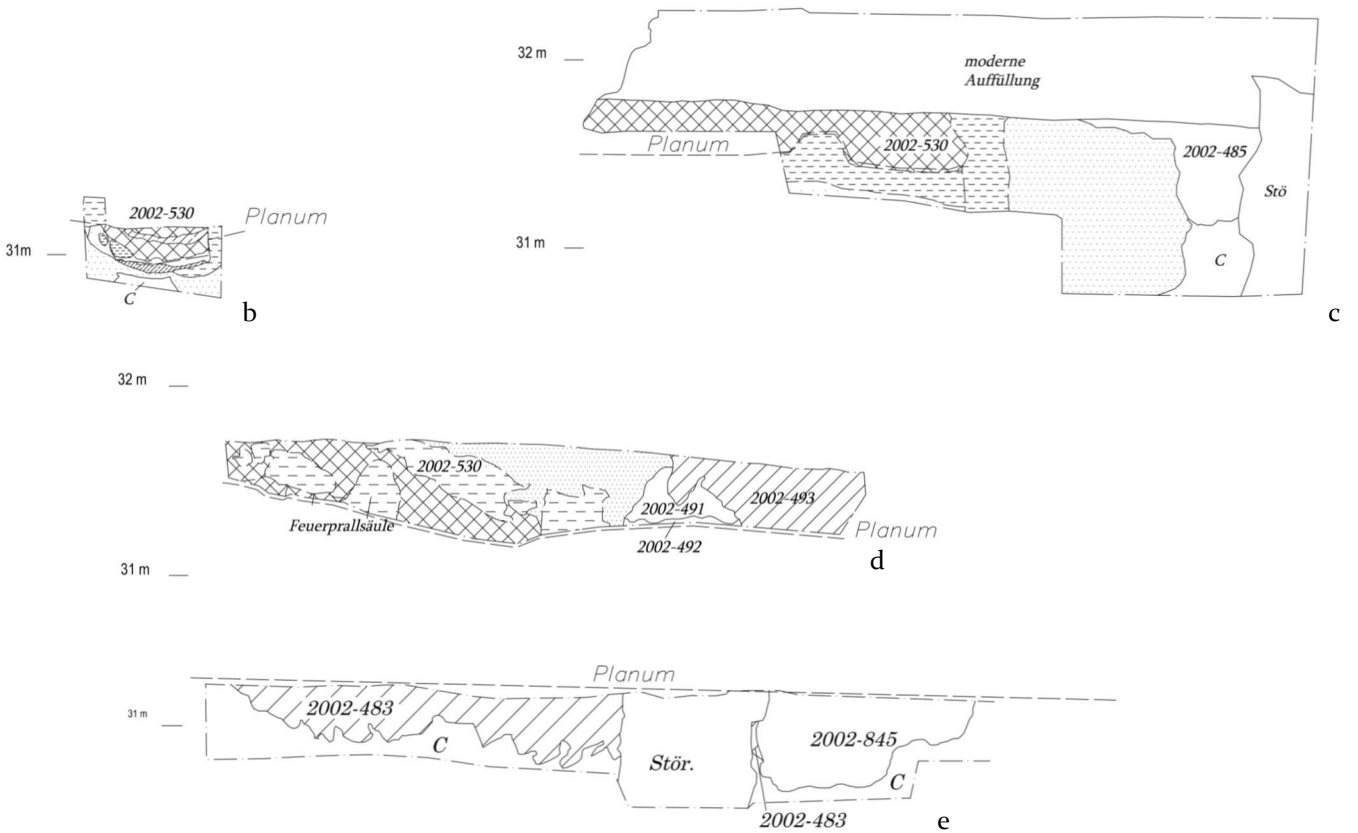
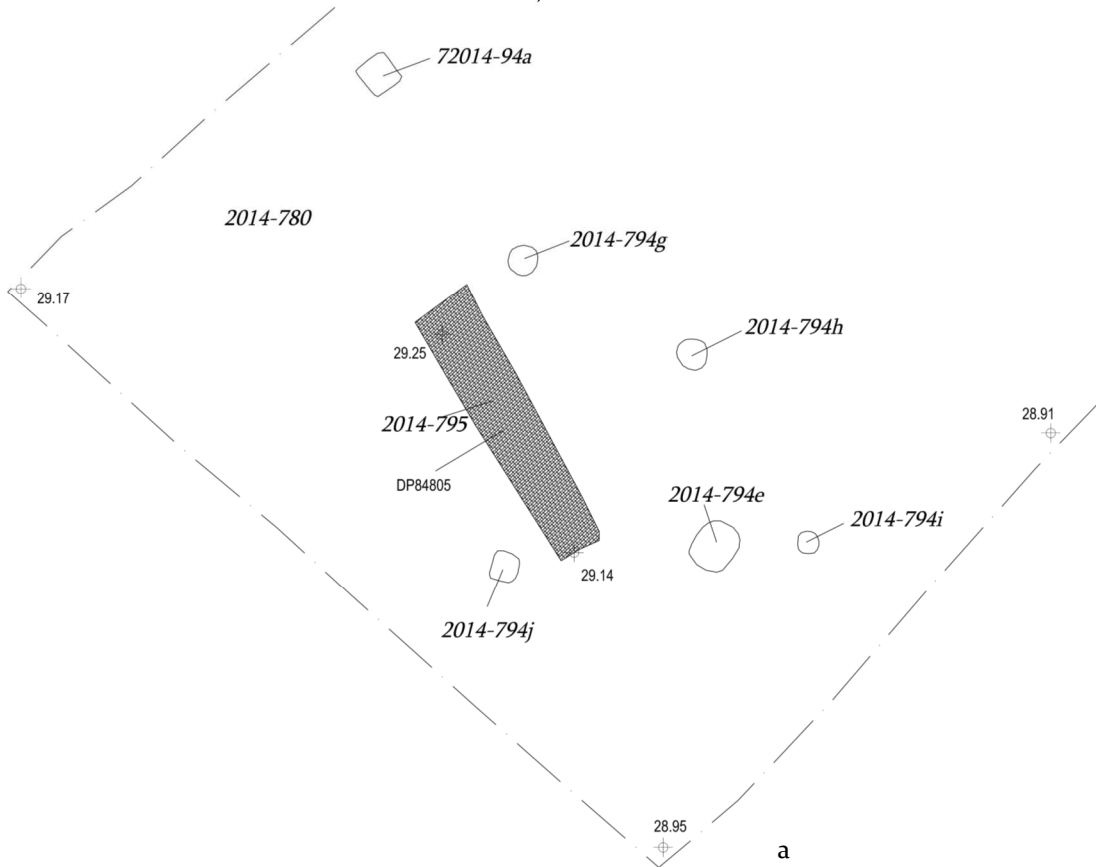




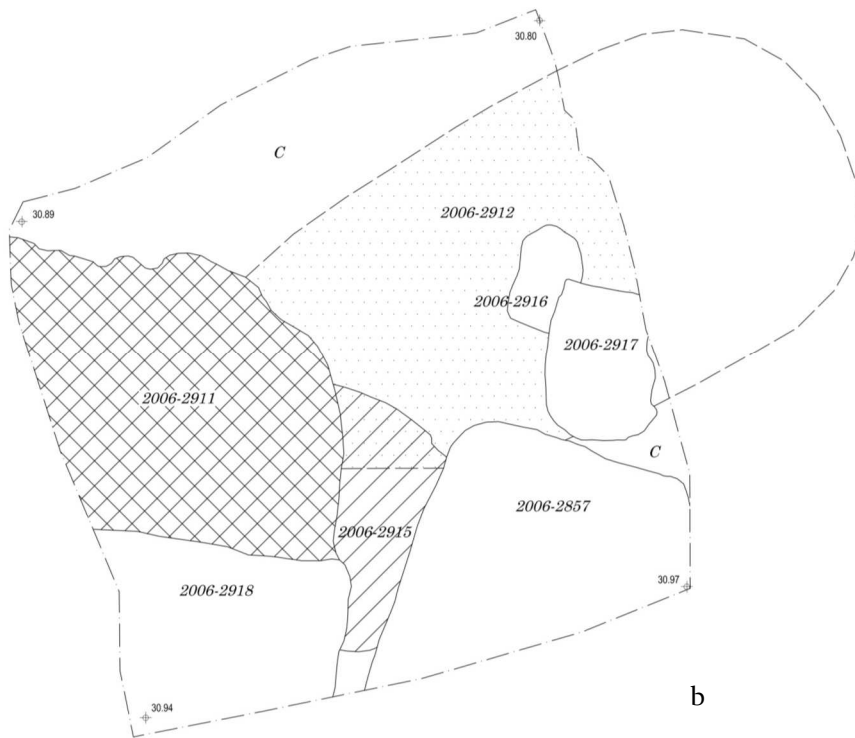
Phase 2, Uferbefunde: Bef. 2014-631, Planum und Schnitt. M 1:40 (Legende s. Tafel 1).



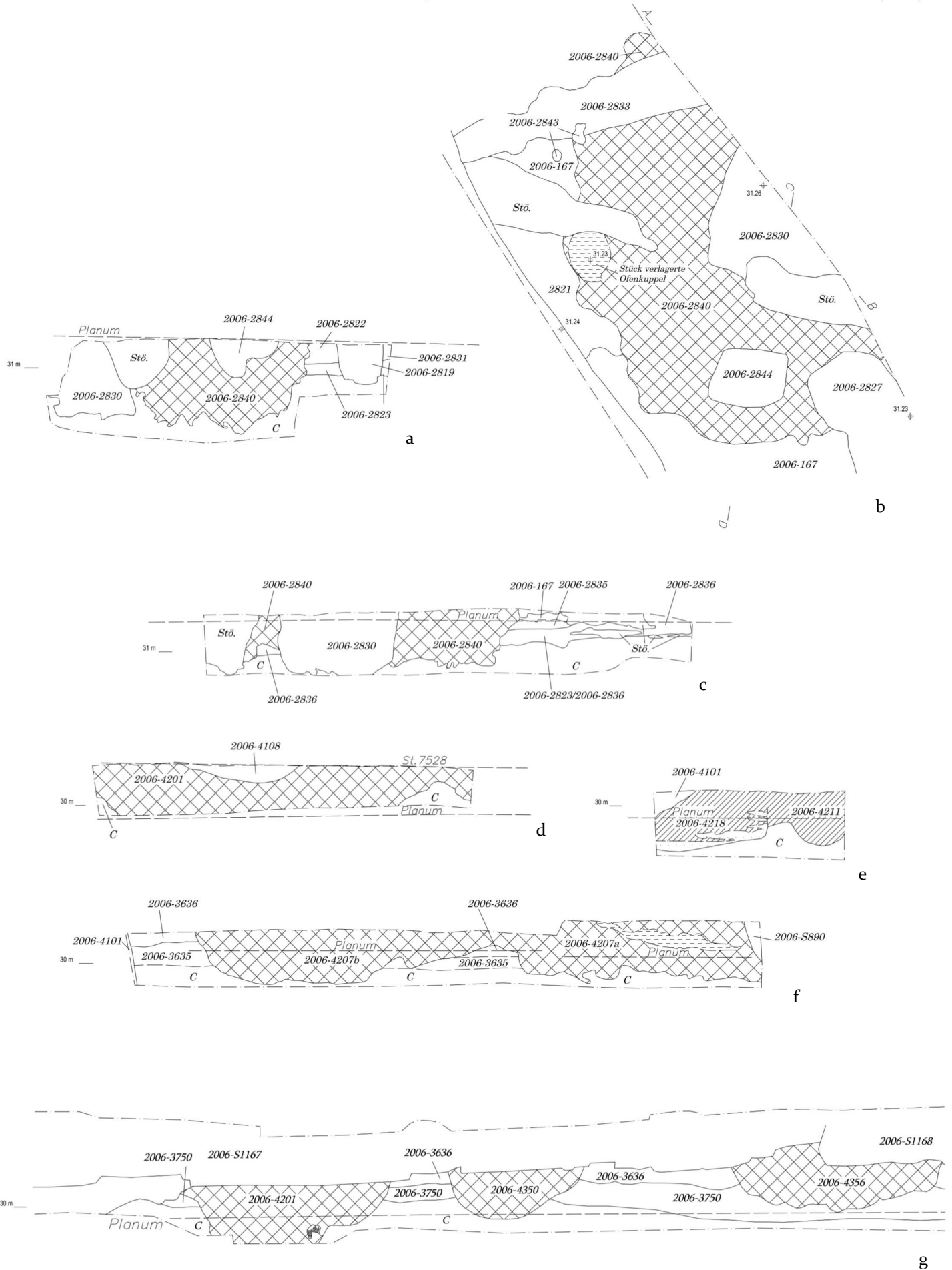
Phase 2, Uferbefunde: Bef. 2014-789 a u. b, 2012-790, Planum . M 1:50 (Legende s. Tafel 1).



Phase 2, Uferbefunde: Bef. 2014-795, Planum und Schnitt. Töpfereibefunde: Bef. 2002-530, Schnitte A-B, C-D; Bef. 2002-493 u. 2002-530, Schnitt E-F; Bef. 2002-483, Schnitt G-H. M 1:40 (Legende s. Tafel 1).



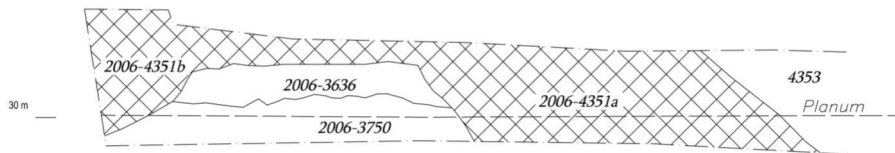
Phase 2, Töpfereibefunde: Bef. 2002-483, 2002-493 u. 2002-530, Planum; Bef. 2006-2911, 2002-2912 u. 2006-2915, Planum. M 1:40 (Legende s. Tafel 1).



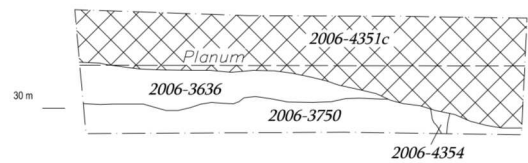
Phase 2, Töpfereibefunde: Bef. 2006-2840, Planum und Schnitte C-D, A-B; Bef. 2006-4201, Schnitt G-H; Bef. 2006-4211 (Grenzgraben) u. 2006-4218, Schnitt C-D; Bef. 2006-4207a u. b, Schnitt A-B; Bef. 2006-4201, 2006-4350 u. 2006-4356, Schnitt O-P. M 1:40 (Legende s. Tafel 1).



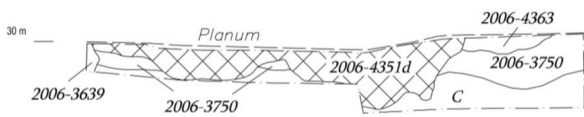
a



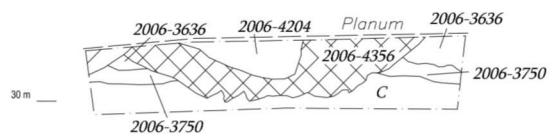
b



c

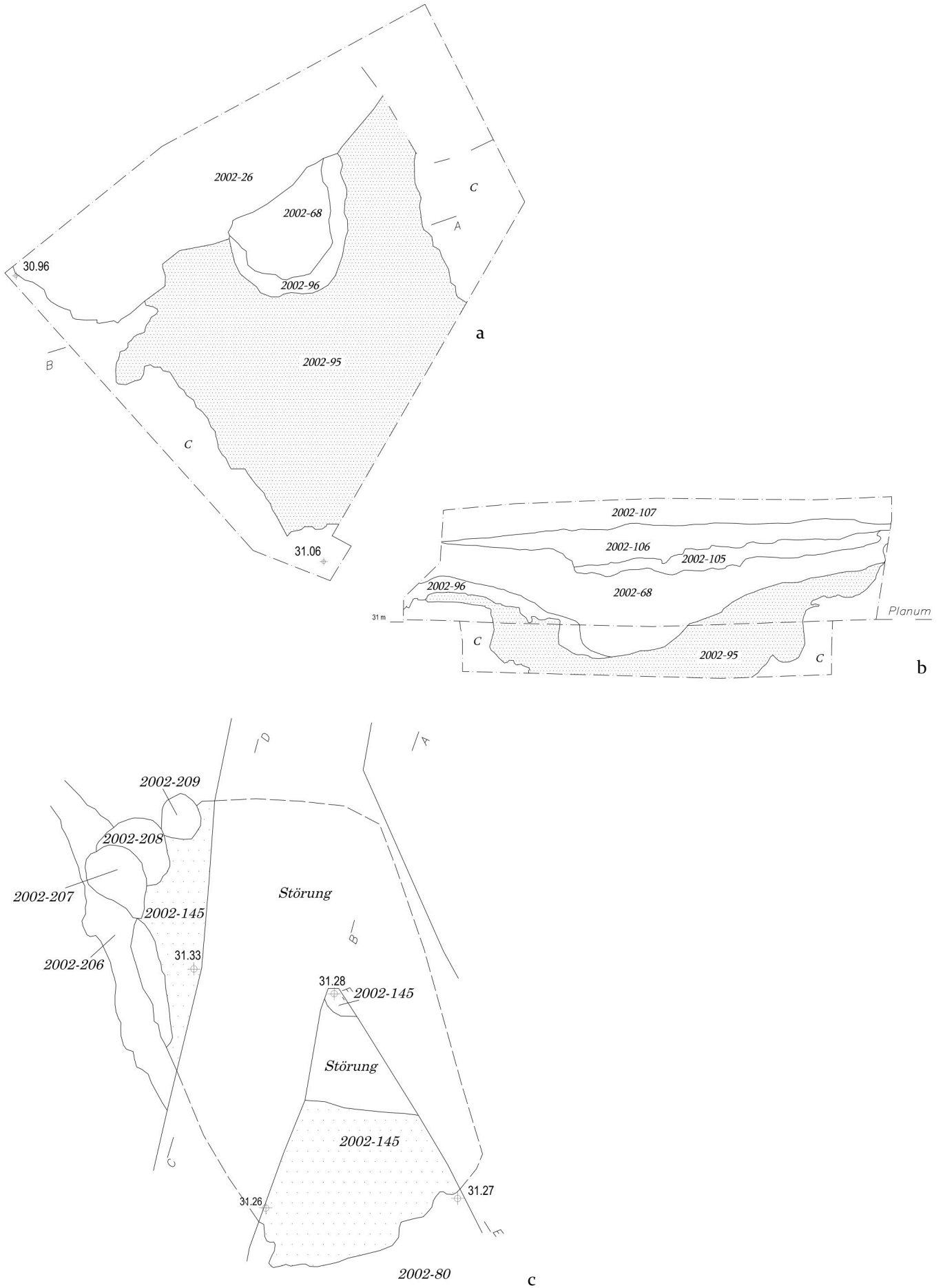


d

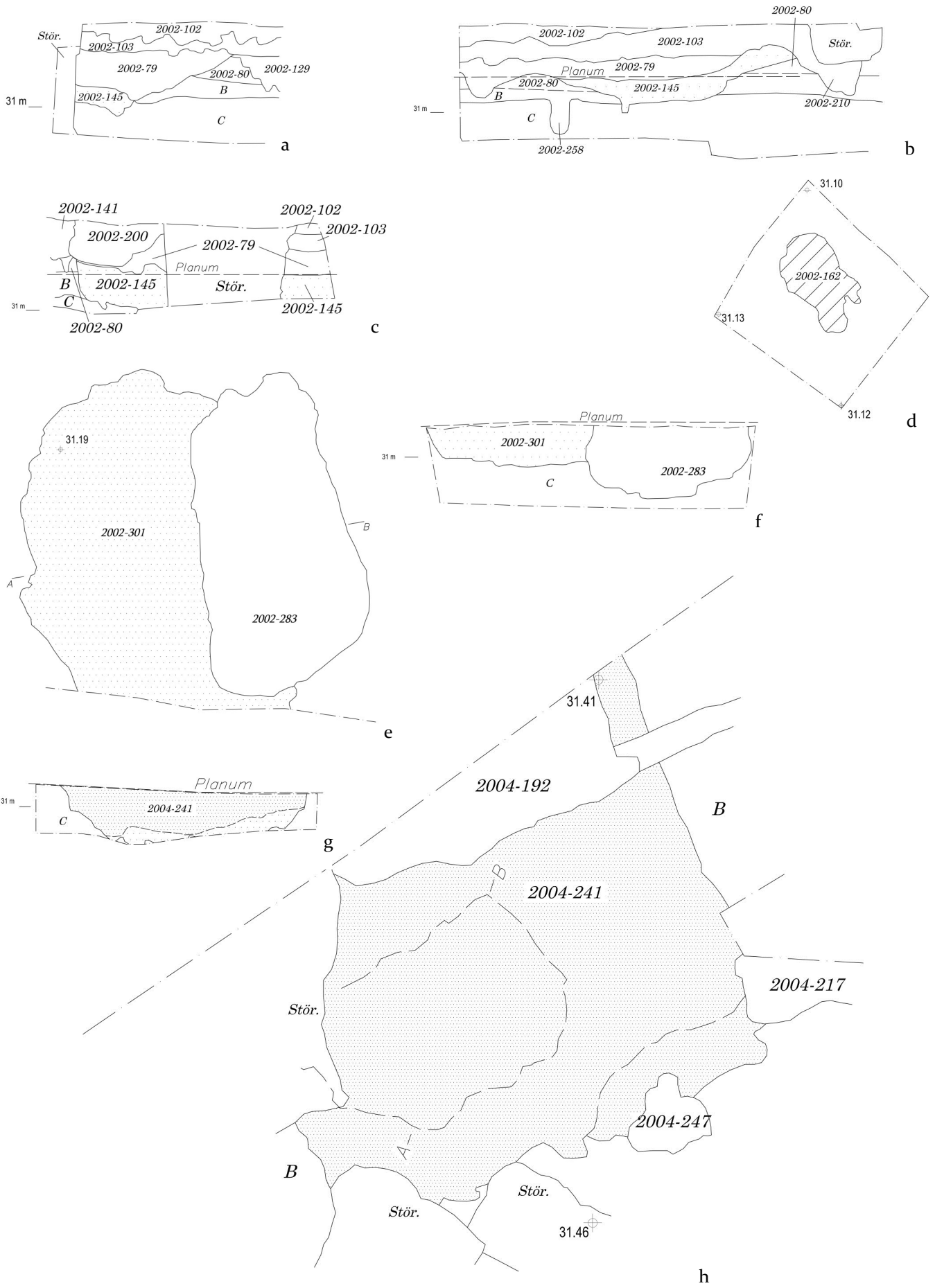


f

Phase 2, Töpfereibefunde: Bef. 2006-4,201, 2006-4206, 2006-4207a u. b, 2006-4218, 2006-4350, 2006-4351a bis d, 2006-4356, 20056-4360 u. 2006-4368, Planum (M 1:100); Bef. 2006-4351a, Schnitt M-N; Bef. 2006-4351c, Schnitt K-L; Bef. 2006-4351d, Schnitt I-J; Bef. 2006-4356, Schnitt E-F. M 1:40 (Legende s. Tafel 1).

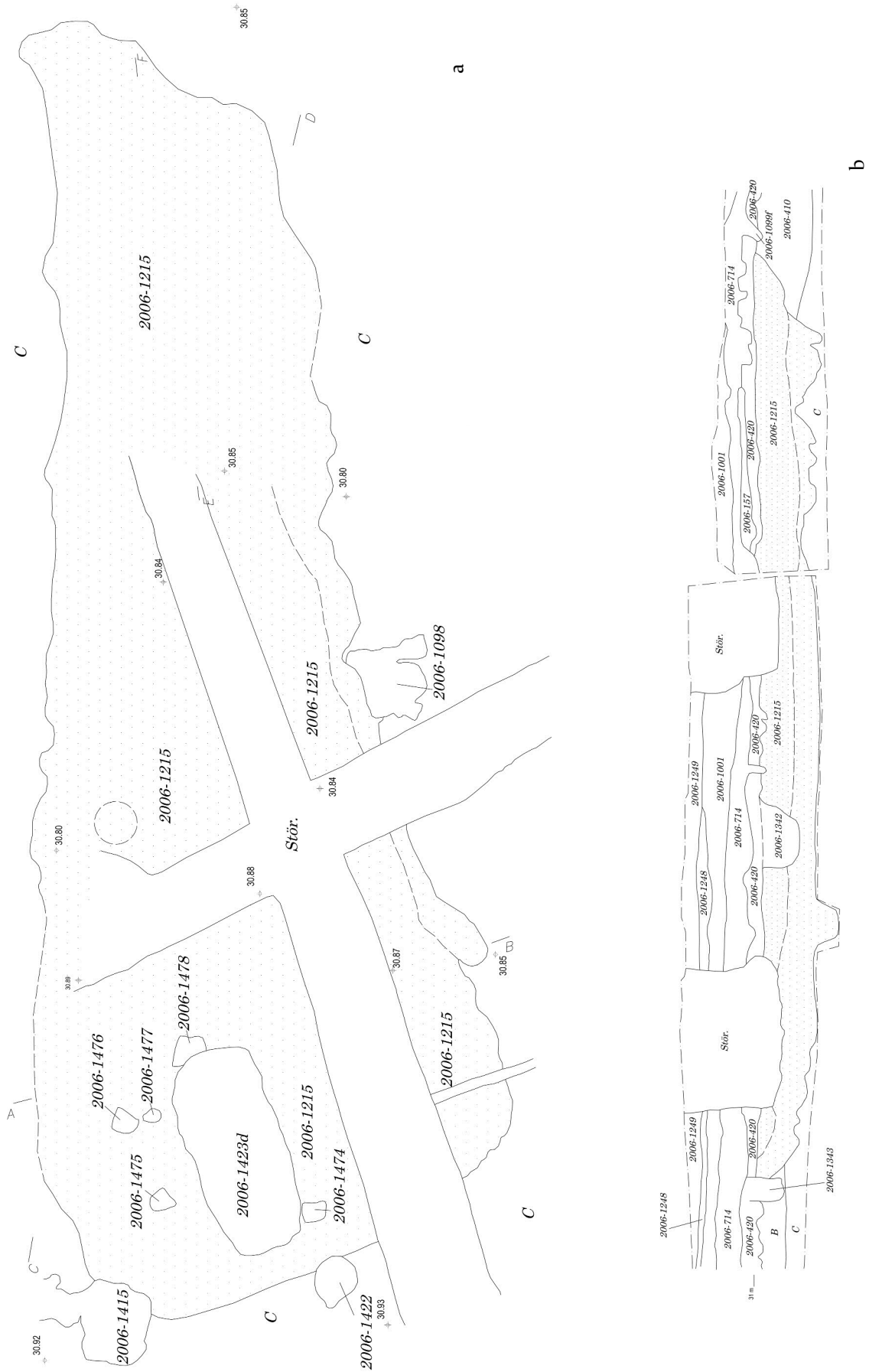


Phase 2, Grubenbefunde: Bef. 2002-95, Planum und Schnitt; Bef. 2002-145, Planum. M 1:40 (Legende s. Tafel 1).

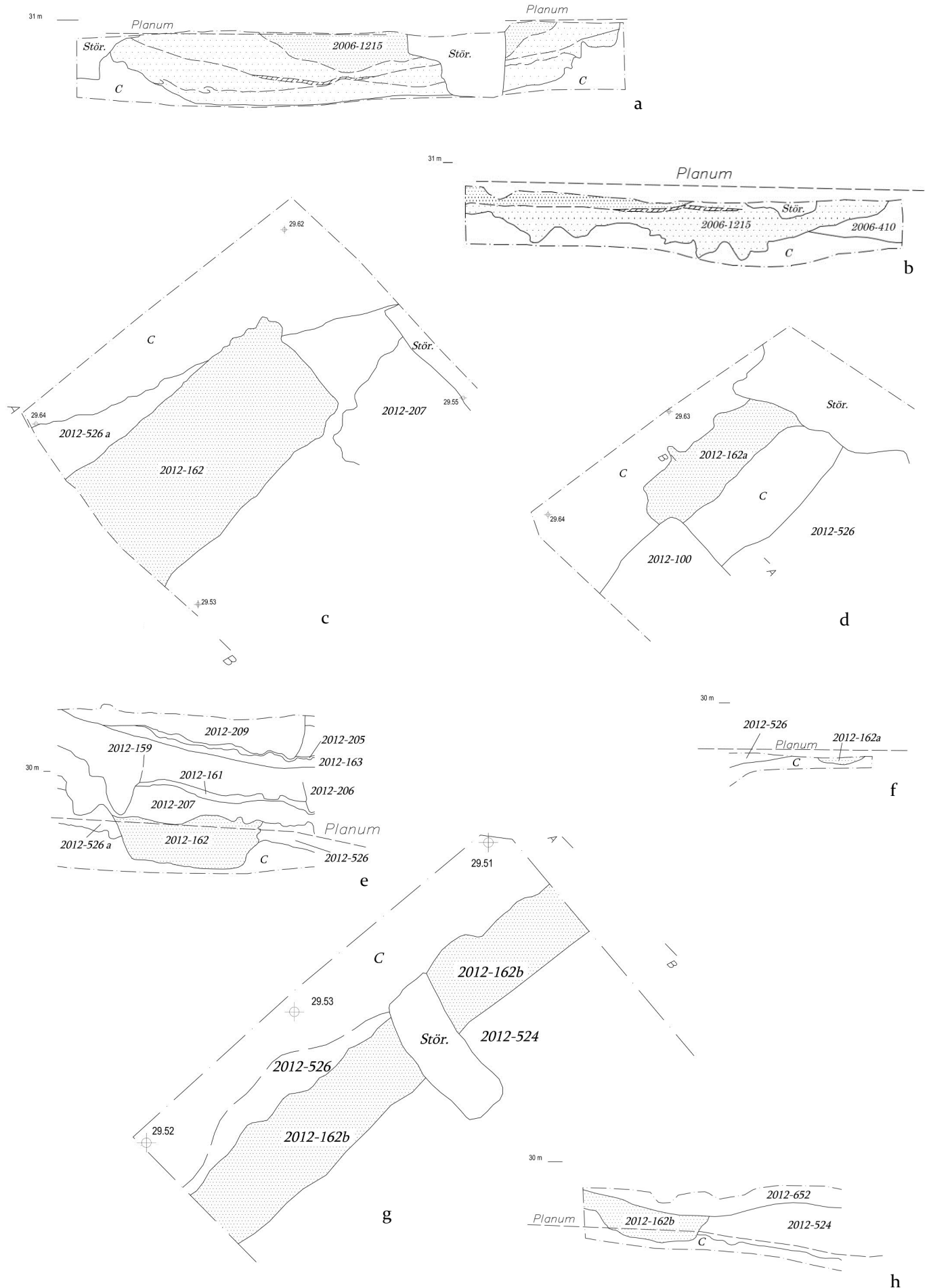


Phase 2, Grubenbefunde: Bef. 2002-145, Schnitte, A-B, C-D, E-F; Bef. 2002-162, Planum; Bef. 2002-301, Planum und Schnitt; Bef. 2004-241, Schnitt und Planum. M 1:40 (Legende s. Tafel 1).

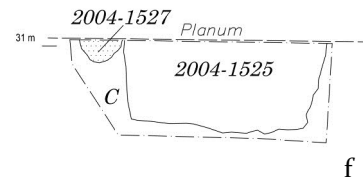
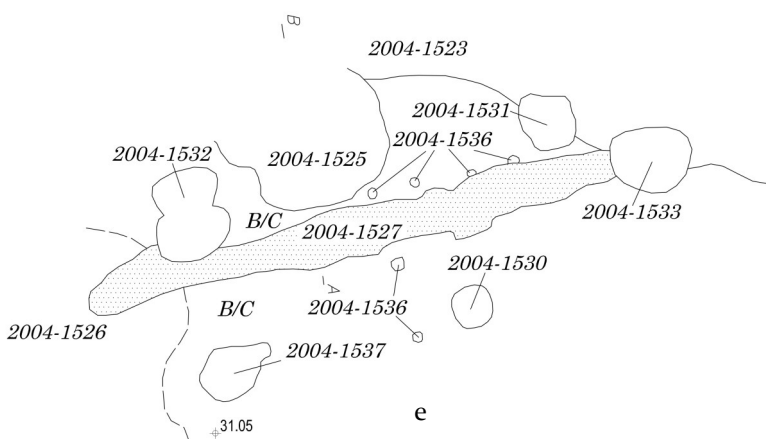
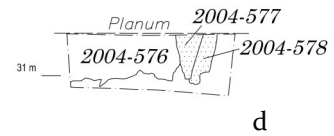
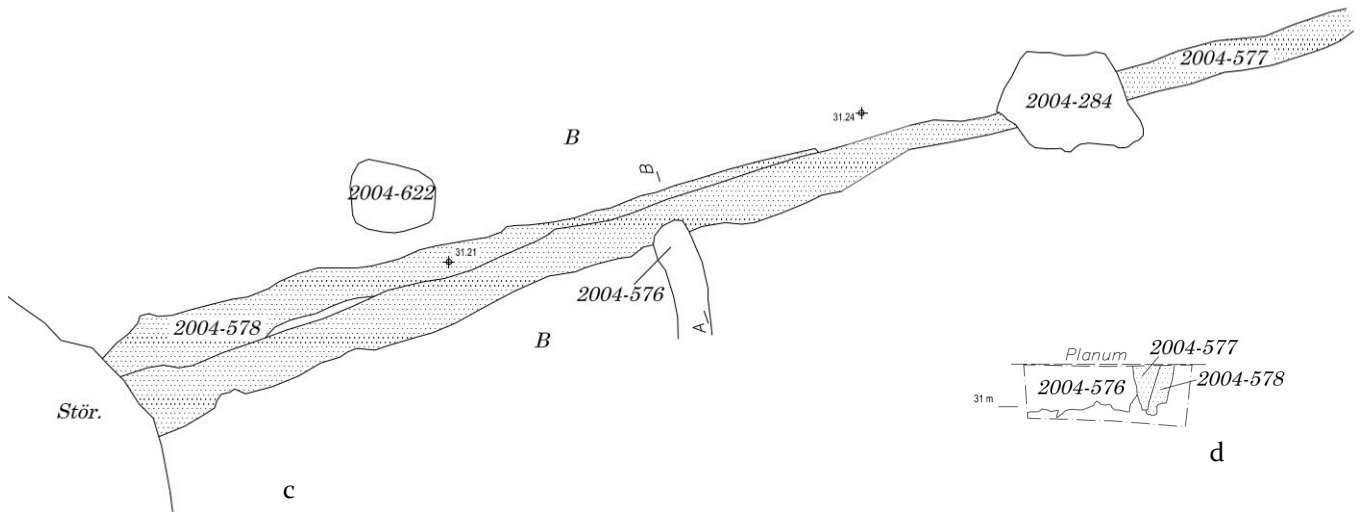
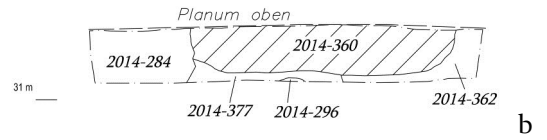
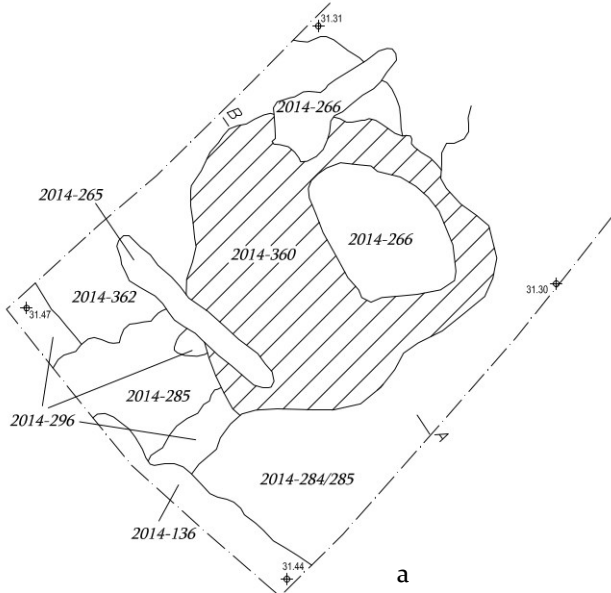




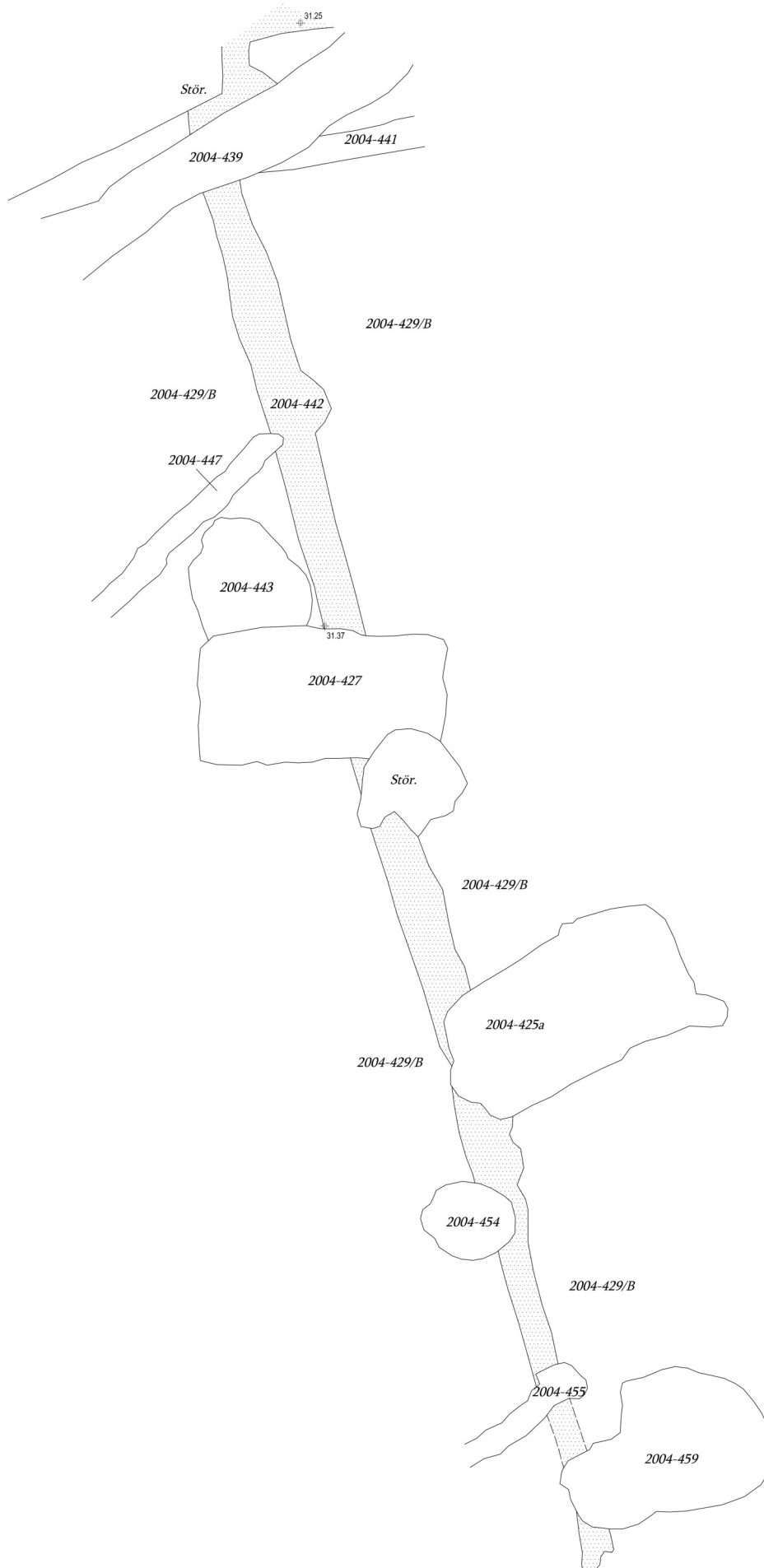
Phase 2, Grubenbefunde: Bef. 2006-1215, Planum und Schnitt C-D. M 1:50 (Legende s. Tafel 1).



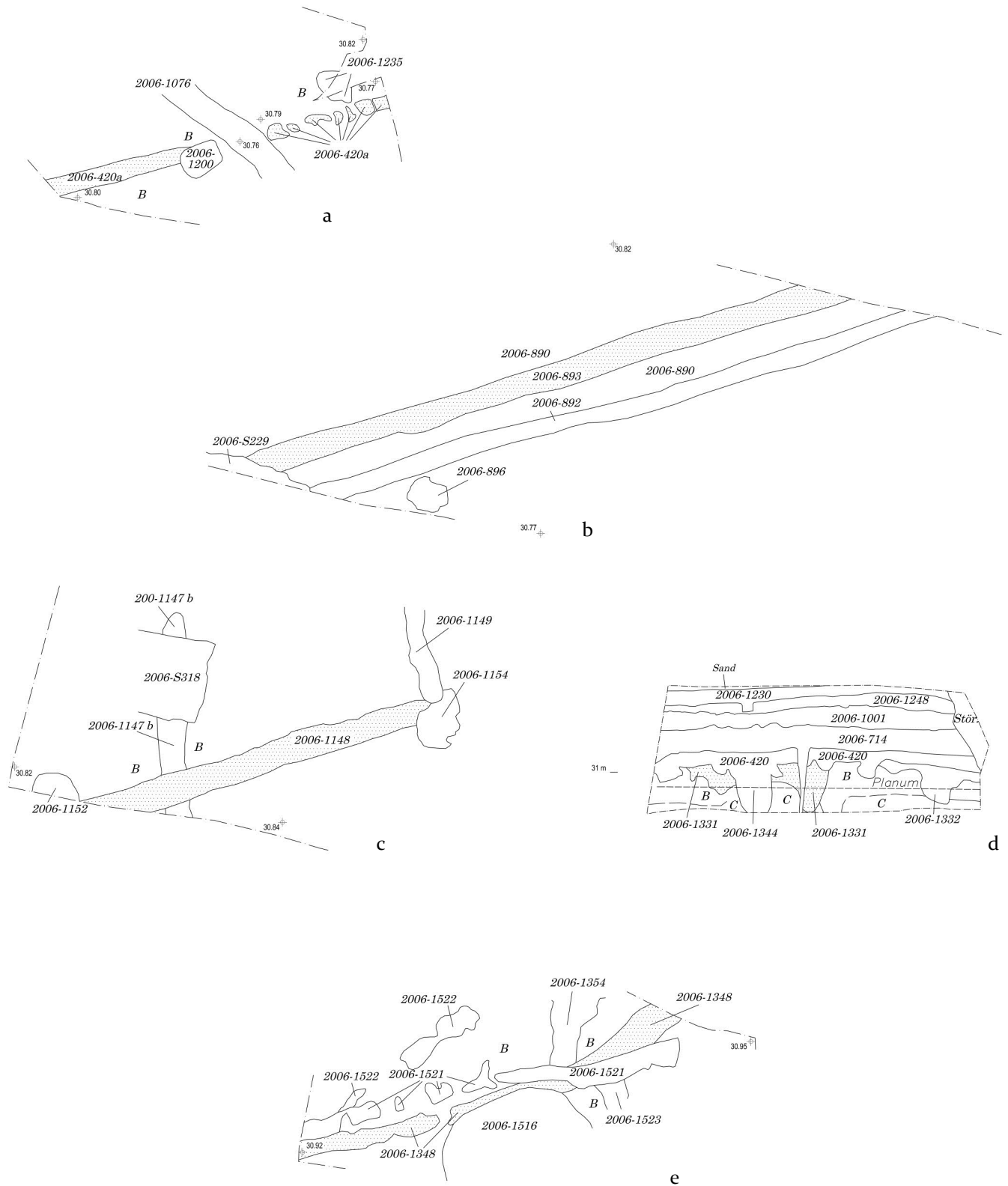
Phase 2, Grubenbefunde: Bef. 2006-1215, Schnitt A-B, E-F, Planum und Schnitt; Bef. 2012-162, Planum und Schnitt; Bef. 2012-162a, Planum und Schnitt; Bef. 2012-162b, Planum und Schnitt. M 1:40 (Legende s. Tafel 1).



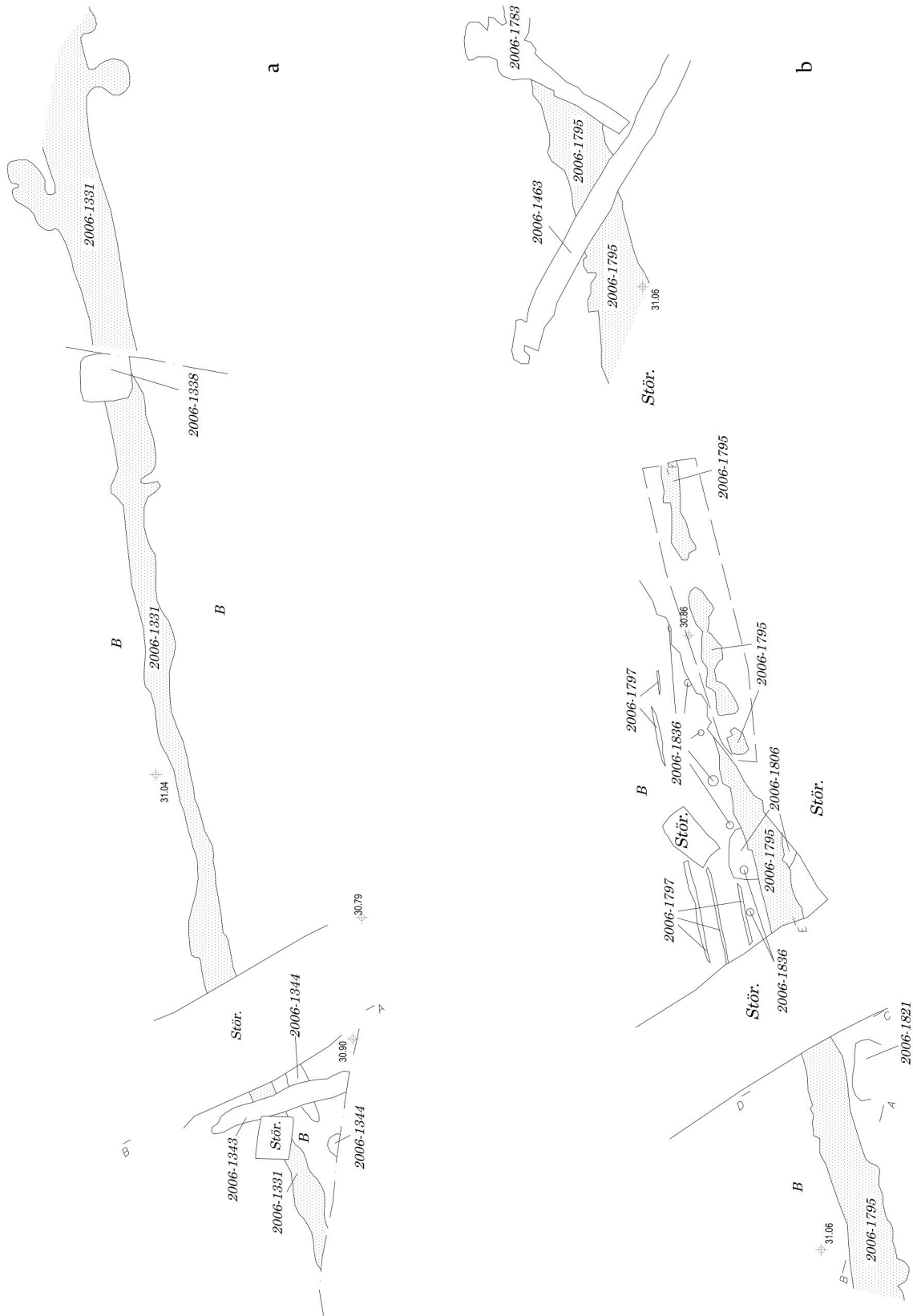
Phase 2, Grubenbefunde: Bef. 2014-360, Planum und Schnitt. Grabenbefunde: Bef. 2004-577/2005-578, Planum und Schnitt; Bef. 2004-1527, Planum und Schnitt. M 1:40 (Legende s. Tafel 1).



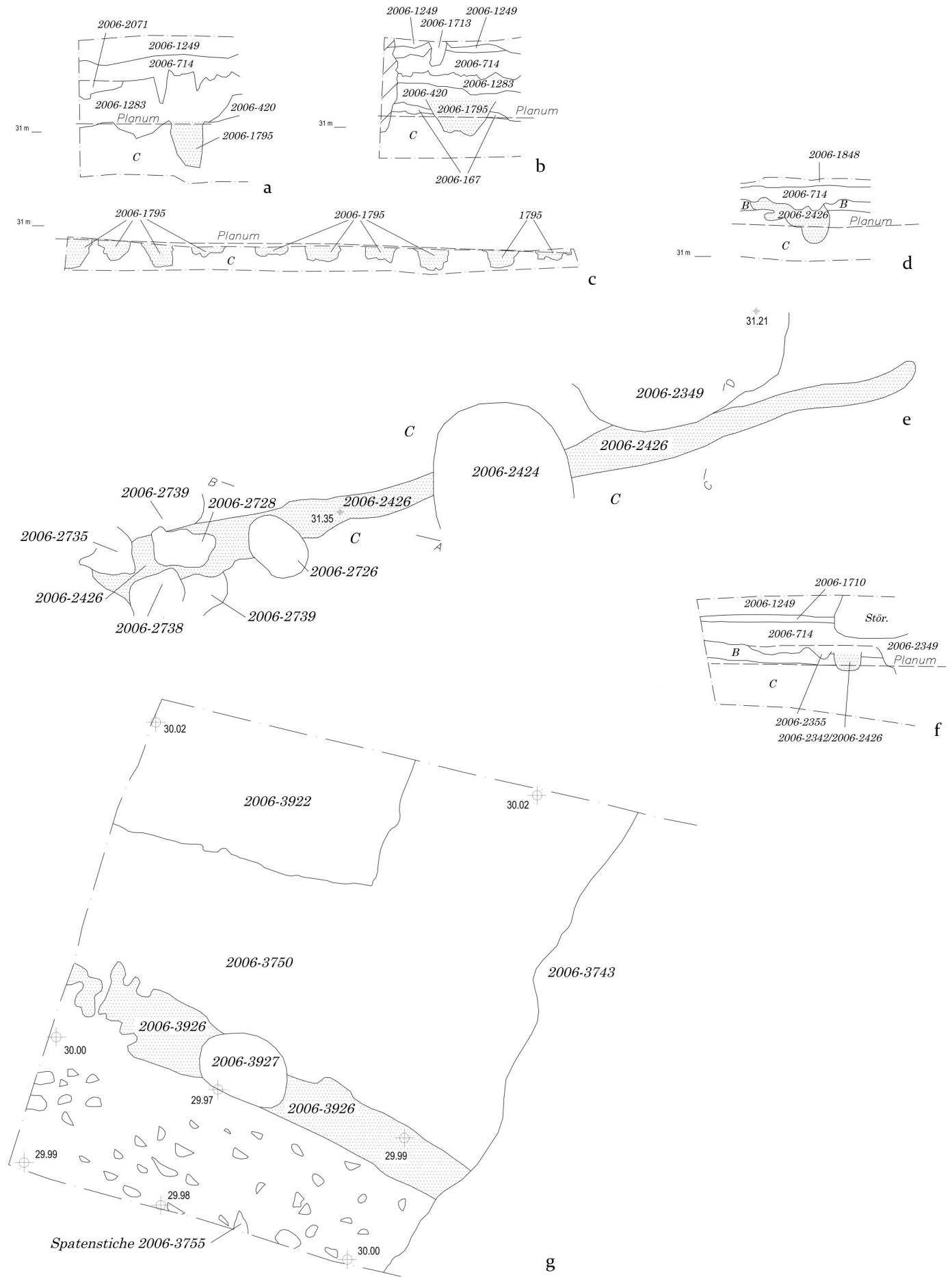
Phase 2, Grabenbefunde: Bef. 2004-442, Planum. M 1:40 (Legende s. Tafel 1).



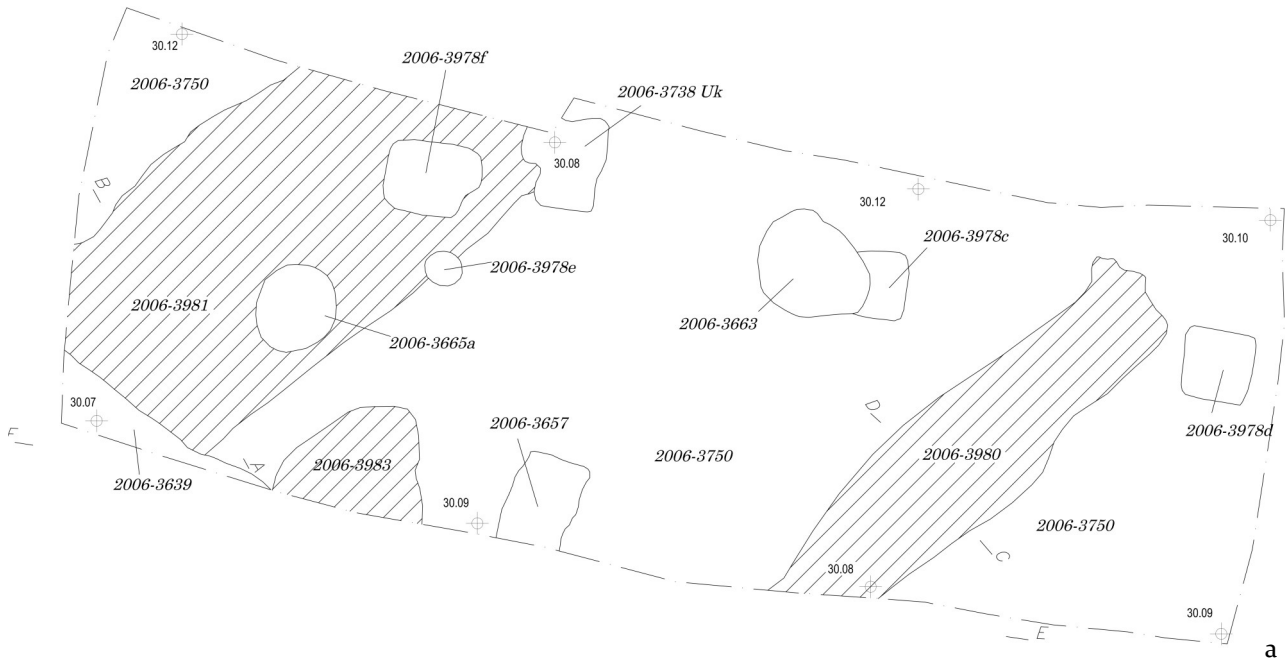
Phase 2, Grabenbefunde: Bef. 2006-420a, Planum; Bef. 2006-893, Planum; Bef. 2006-1148, Planum; Bef. 2006-1331, Schnitt; Bef. 2006-1348, Planum. M 1:40 (Legende s. Tafel 1).



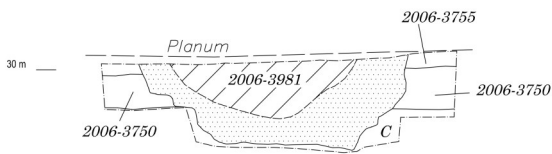
Phase 2, Grubenbefunde: Bef. 2006-1331, Planum; Bef. 2006-1795, Planum. M 1:50 (Legende s. Tafel 1).



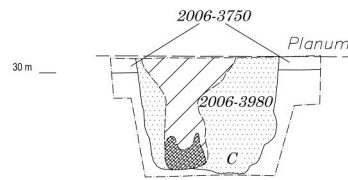
Phase 2, Grabenbefunde: Bef. 2006-1795, Schnitte A-B, C-D, E-F; Bef. 2006-2426, Schnitt C-D, Planum, Schnitt A-B; Bef. 2006-3926, Planum. M 1:40 (Legende s. Tafel 1).



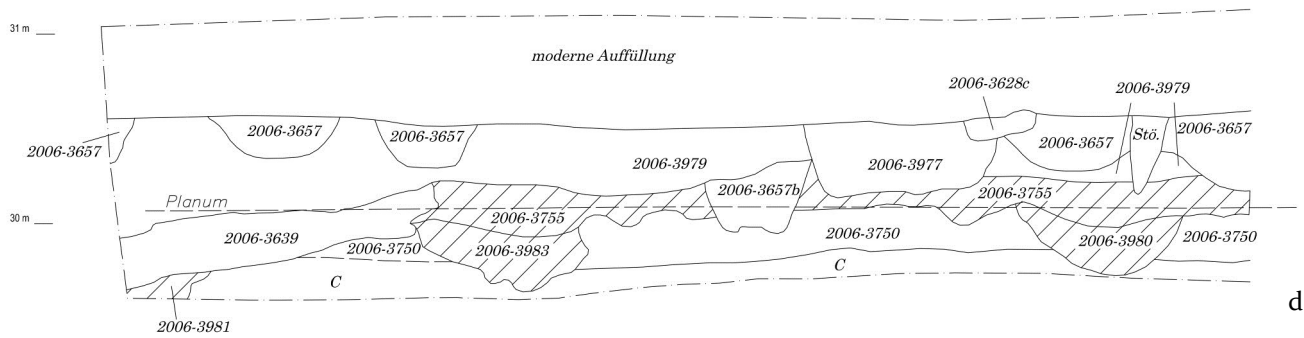
a



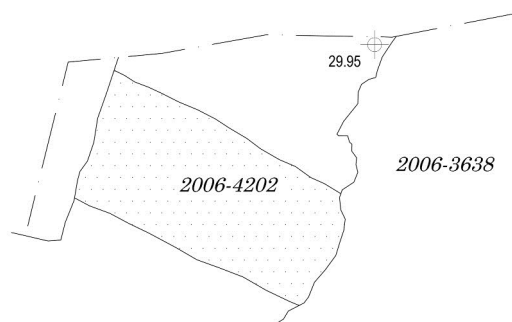
b



c



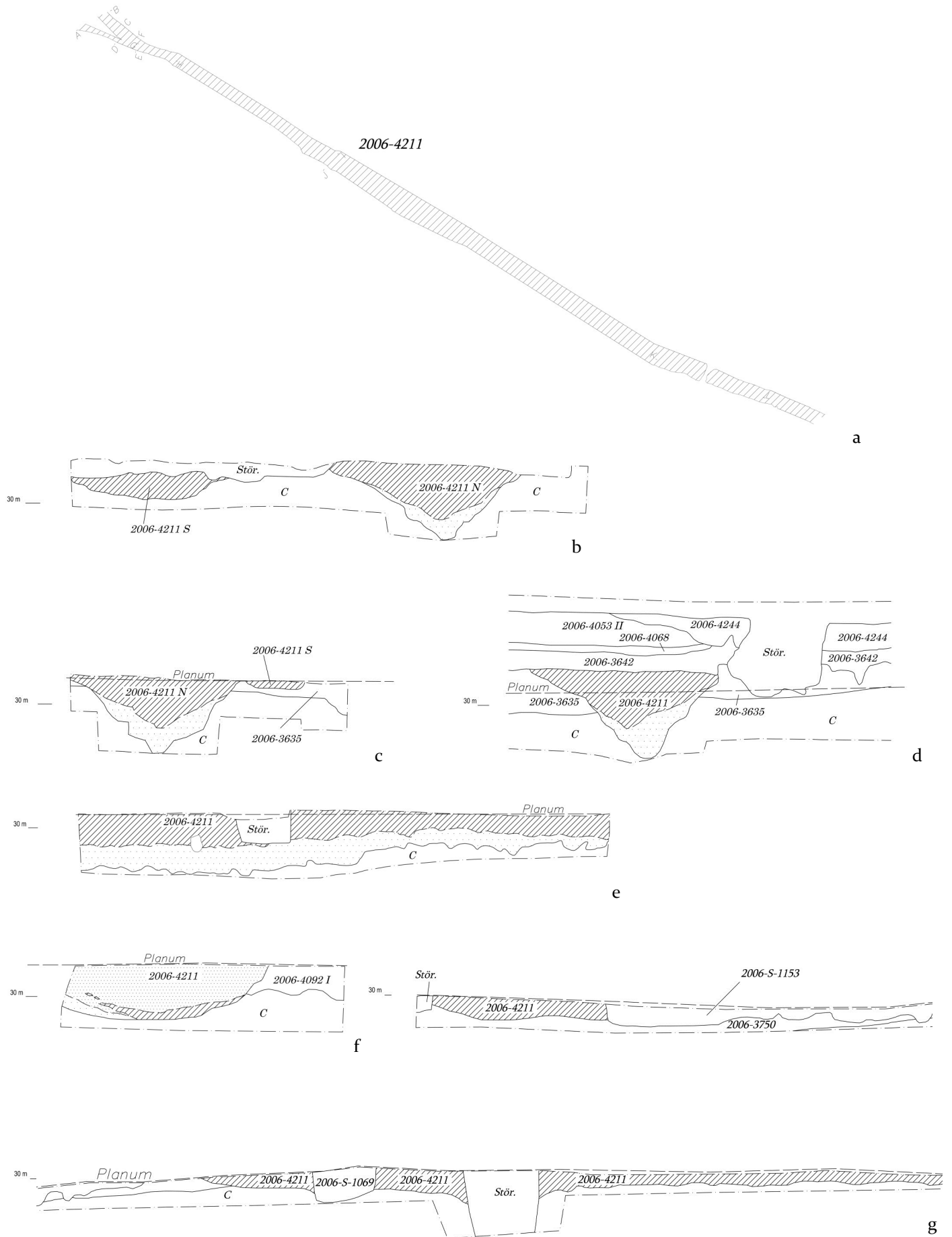
d



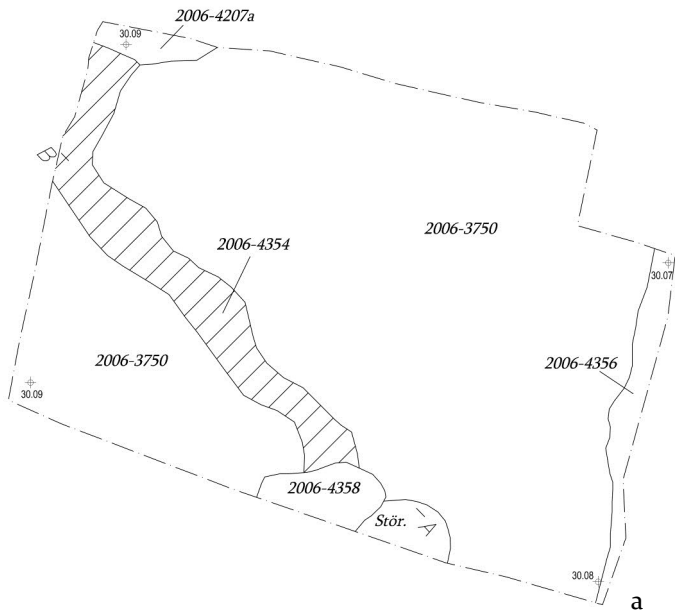
e

Phase 2, Grabenbefunde: Bef. 2006-3980/2006-3981, Planum (M 1:50) und Schnitte A-B, C-D, E-F; Bef. 2006-4202, Planum. M 1:40 (Legende s. Tafel 1).

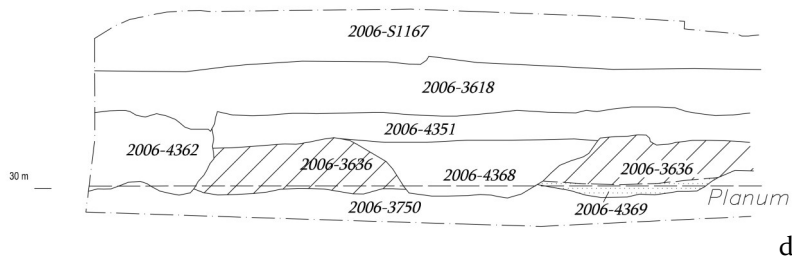




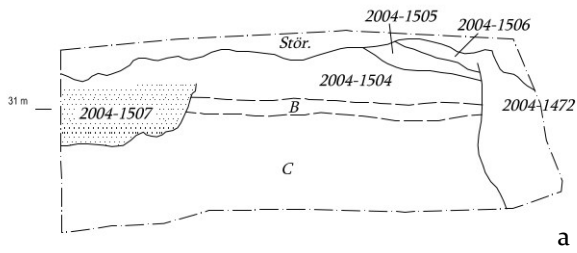
Phase 2, Grabenbefunde: Bef. 2006-4211, Planum (M 1:500) und Schnitte A-B, C-D, E-F, G-H, I-J, K-L (2 Teile). M 1:40 (Legende s. Tafel 1).



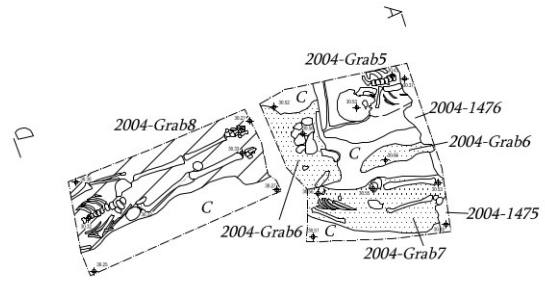
b



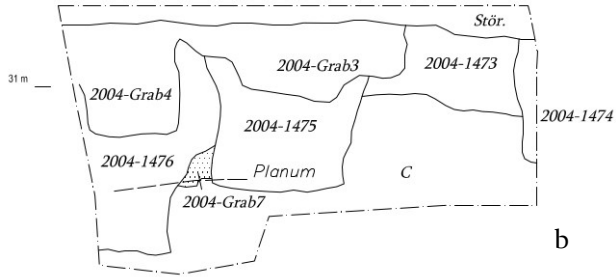
Phase 2, Grabenbefunde: Bef. 2006-4354, Planum und Schnitt; Bef. 2006-4369, Planum und Schnitt. M 1:40 (Legende s. Tafel 1).



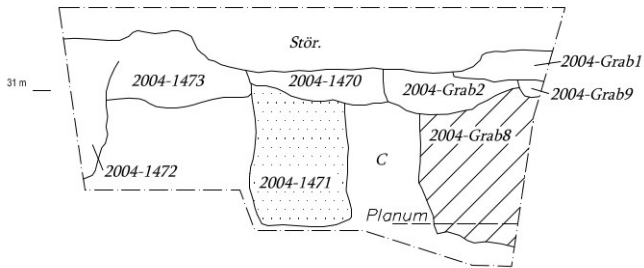
a



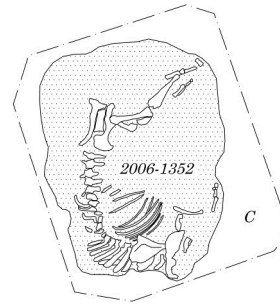
c



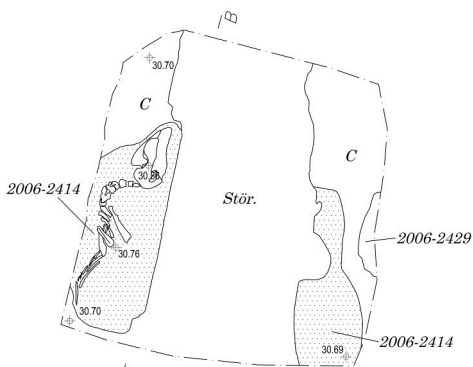
b



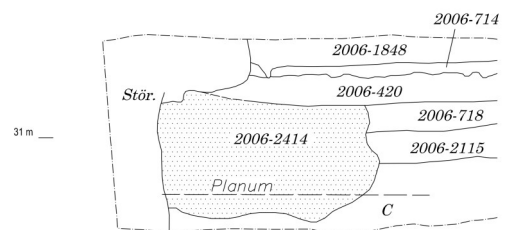
d



e

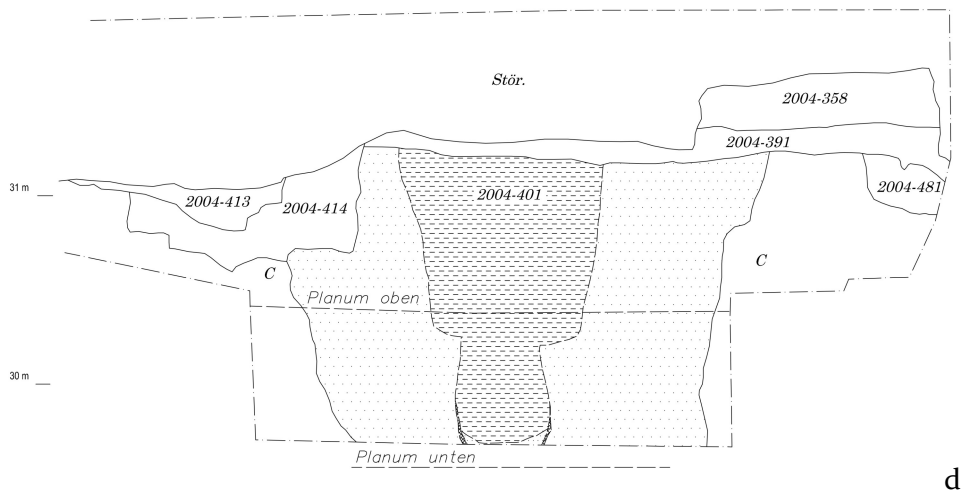
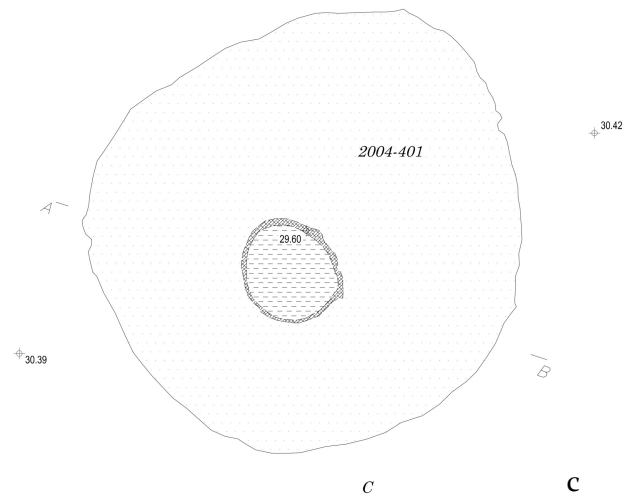
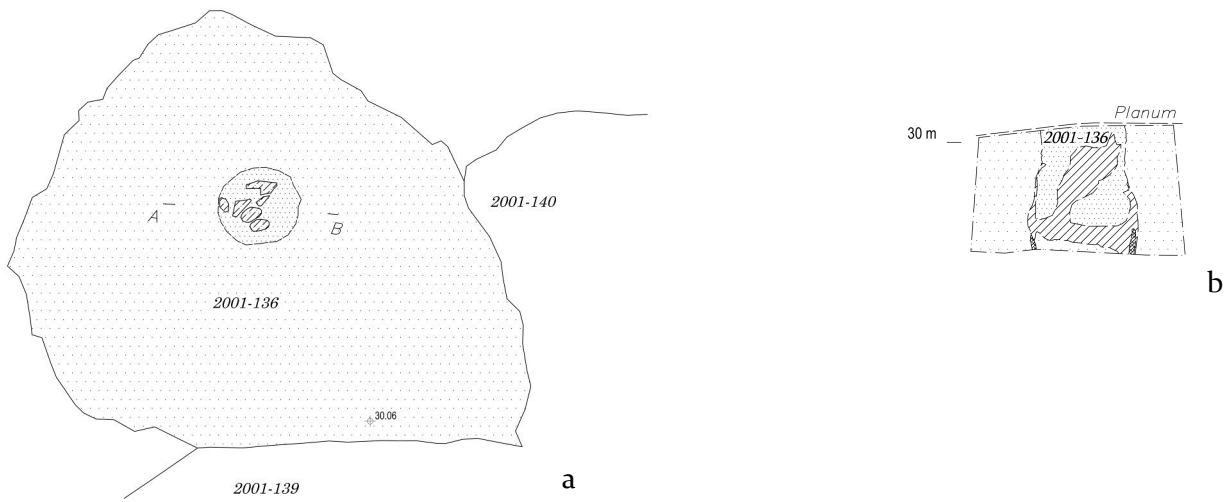


f

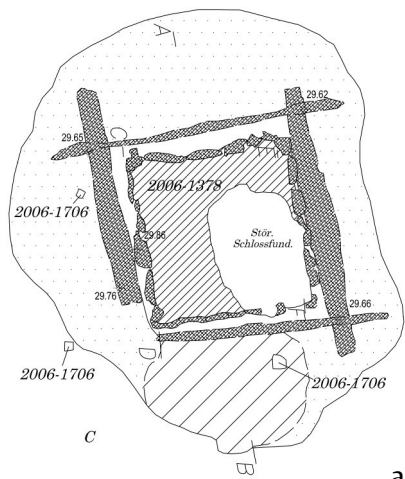


g

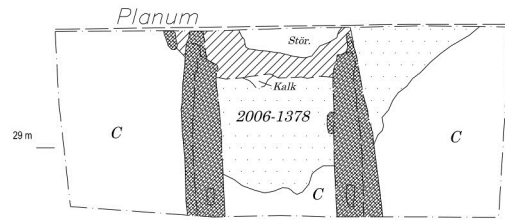
Phase 2, Gräber: Bef. 2004-1507, Schnitt; Bef. 2004-Grab6/2004-Grab7/2004-Grab8, Planum; Bef. 2004-1471/2004-Grab8, Schnitt. Kadavergruben: Bef. 2006-1352, Planum; Bef. 2006-2414, Planum und Schnitt. M 1:40 (Legende s. Tafel 1).



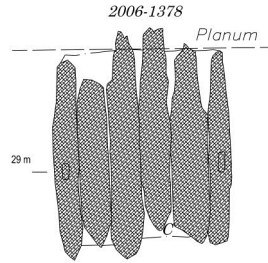
Phase 3, Brunnenbefunde: Bef. 2001-130 und Bef. 2004-401, Planum und Schnitt. M 1:40 (Legende s. Tafel 1).



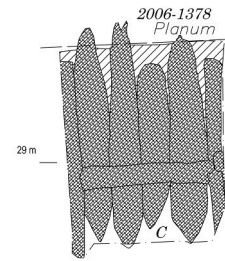
a



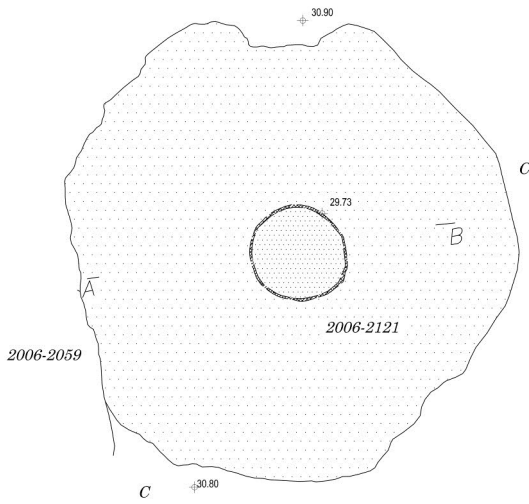
b



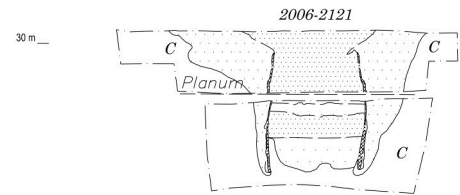
c



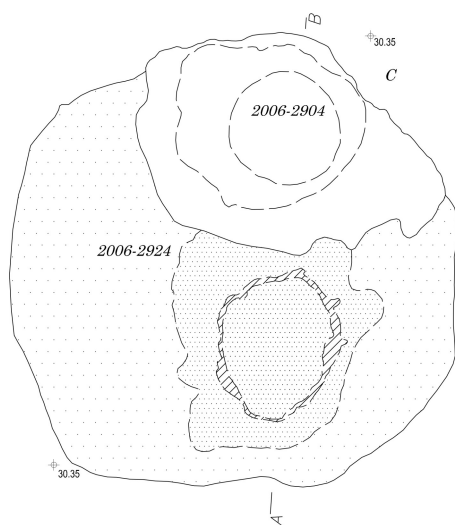
d



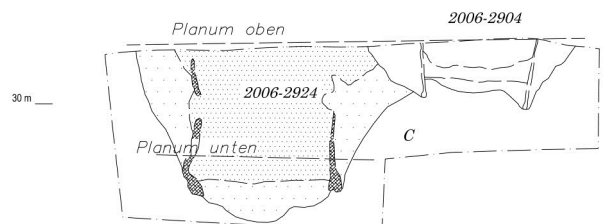
e



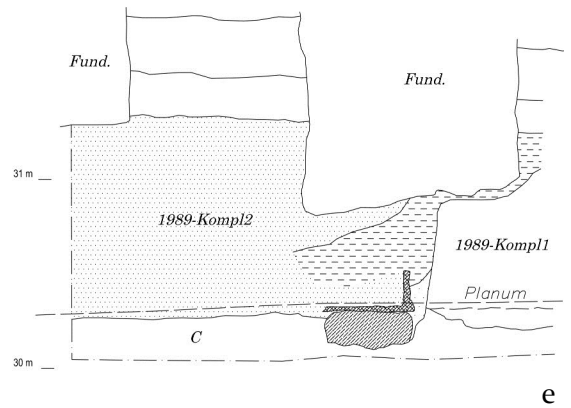
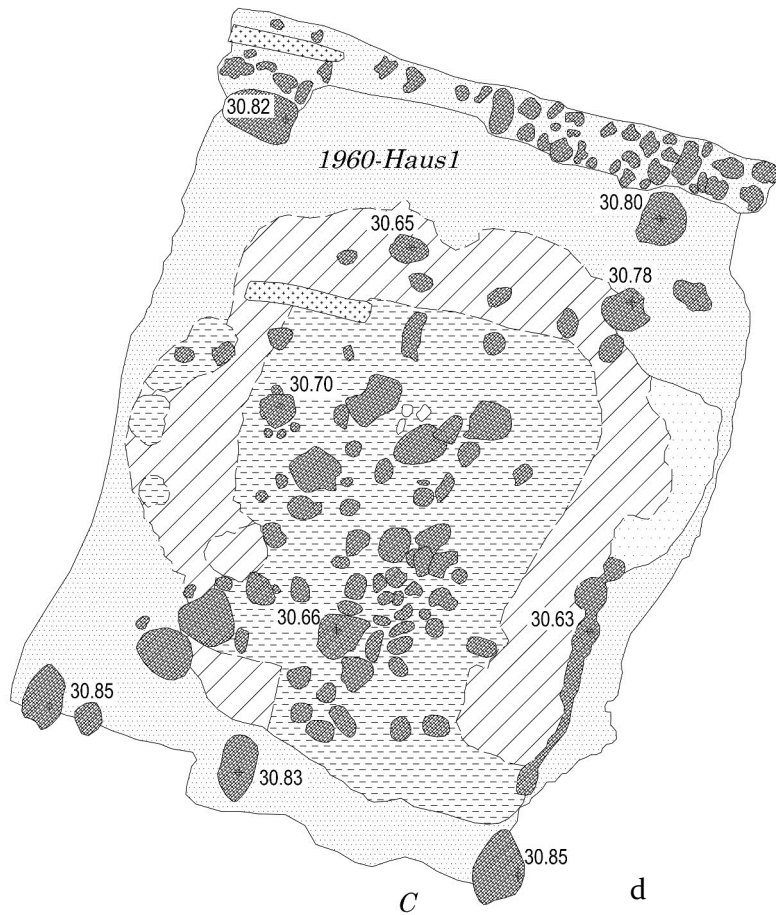
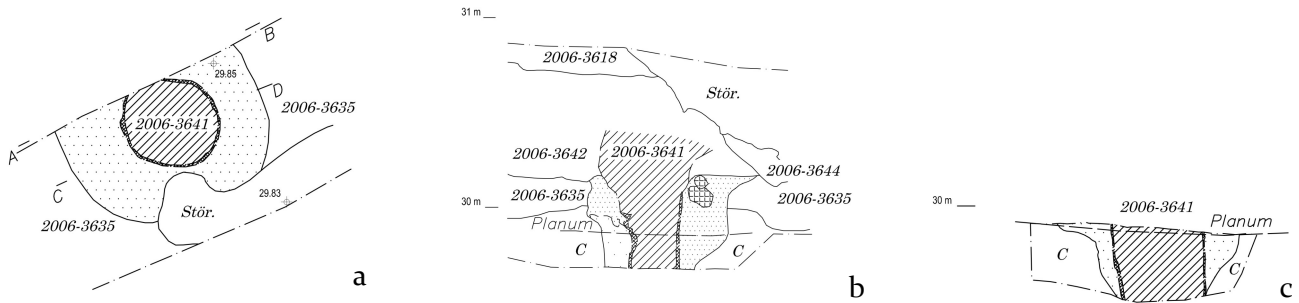
f



g



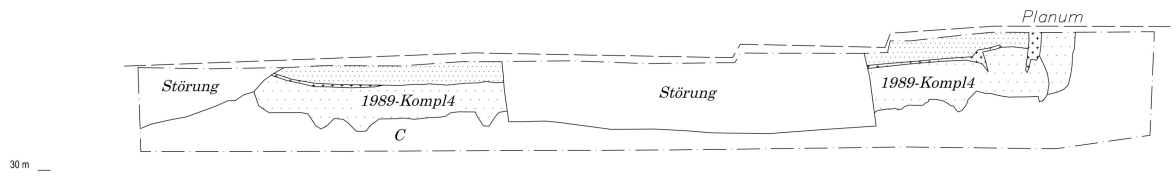
h



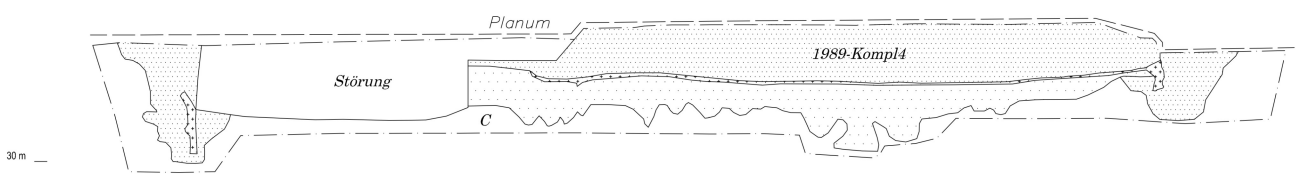
Phase 3, Brunnenbefunde: Bef. 2006-3641, Planum und Schnitte A-B, C-D. Kellerbefunde: Bef. 1960-Haus1, Planum; Bef. 1989-Kompl2, Planum und Schnitt. M 1:40 (Legende s. Tafel 1).



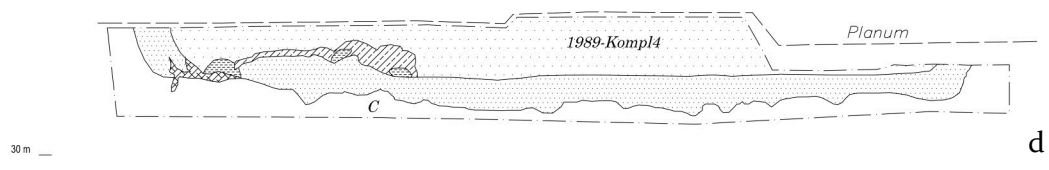
a



b

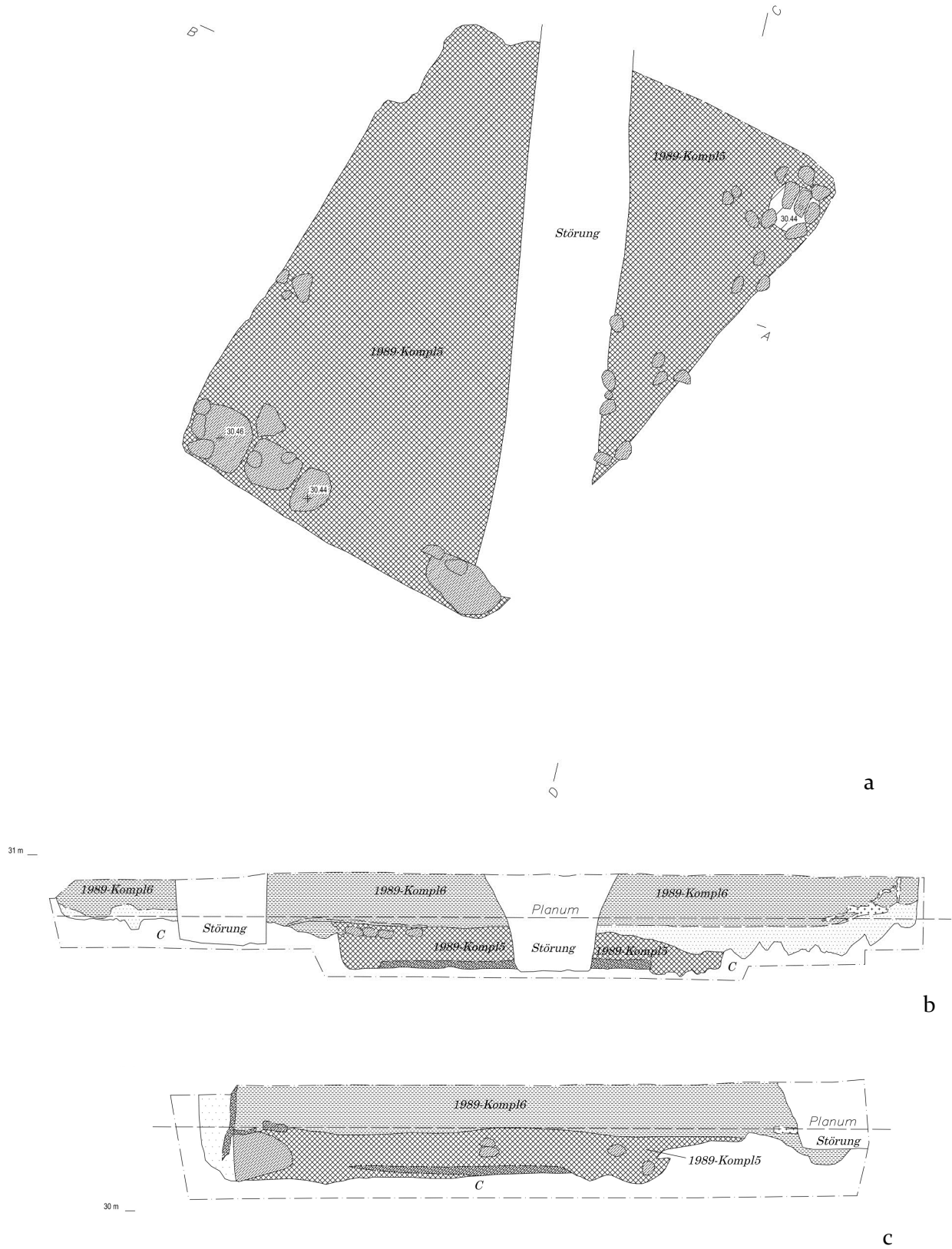


c



d

Phase 3, Kellerbefunde: Bef. 1989-Kompl4, Planum und Schnitte A-B, C-D, E-F. M 1:40 (Legende s. Tafel 1).

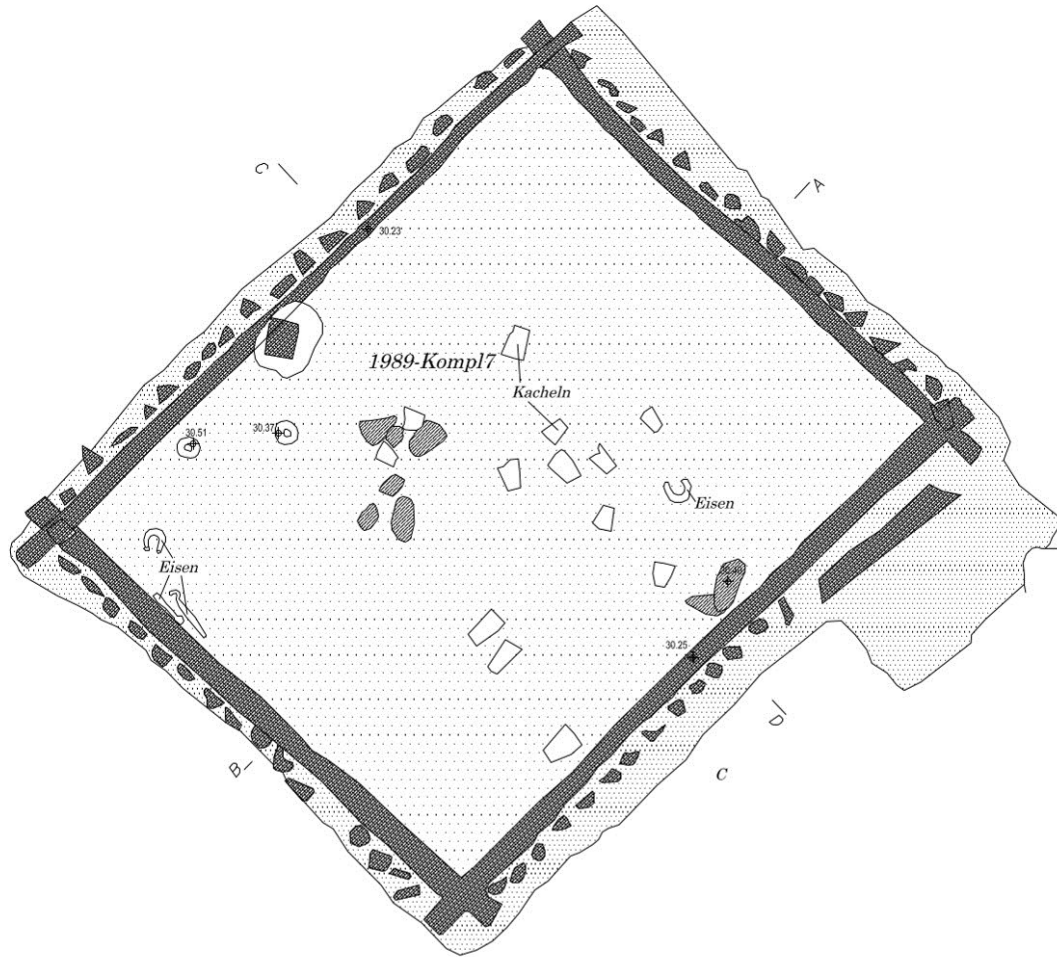


Phase 3, Kellerbefunde: Bef. 1989-Kompl5, Planum und Bef. 1989-Kompl5 u. Bef. 1989-Kompl6, Schnitte A-B, C-D. M 1:40 (Legende s. Tafel 1).

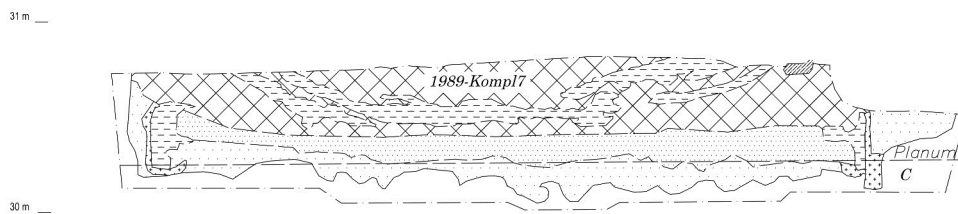




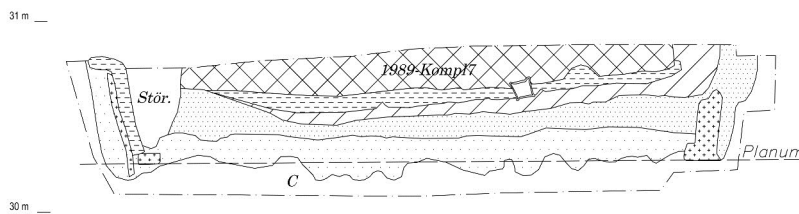
Phase 3, Kellerbefunde: Bef. 1989-Kompl6, Planum. M 1:40 (Legende s. Tafel 1).



a

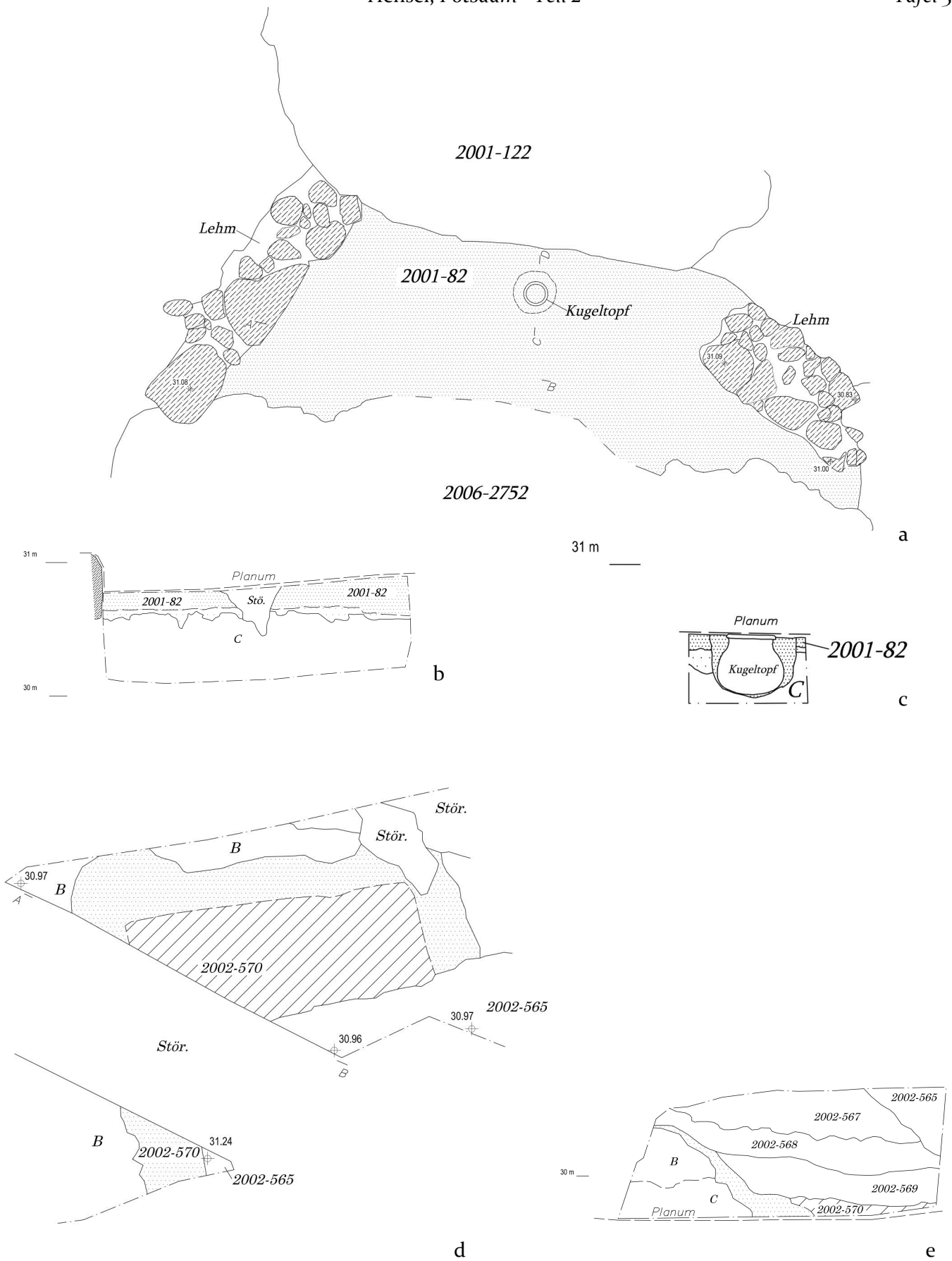


b



c

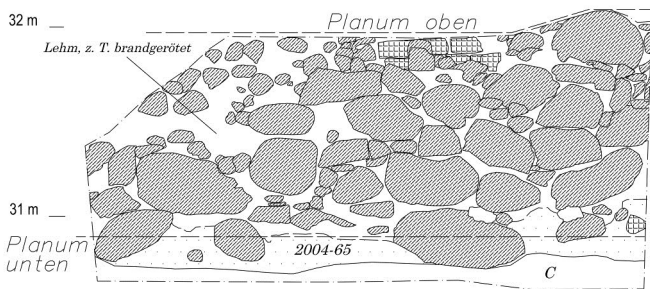
Phase 3, Kellerbefunde: Bef. 1989-Kompl7, Planum und Schnitte A-B, C-D. M 1:40 (Legende s. Tafel 1).



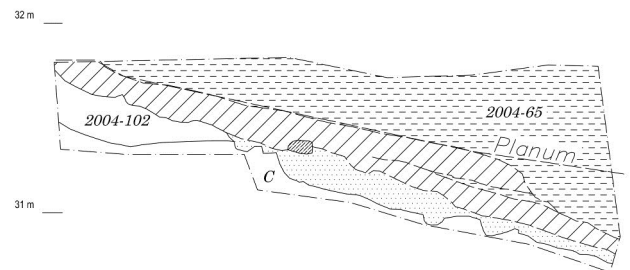
Phase 3, Kellerbefunde: Bef. 2001-82, Planum und Schnitte A-B, C-D; Bef. 2002-570, Planum und Schnitt. M 1:40 (Legende s. Tafel 1).



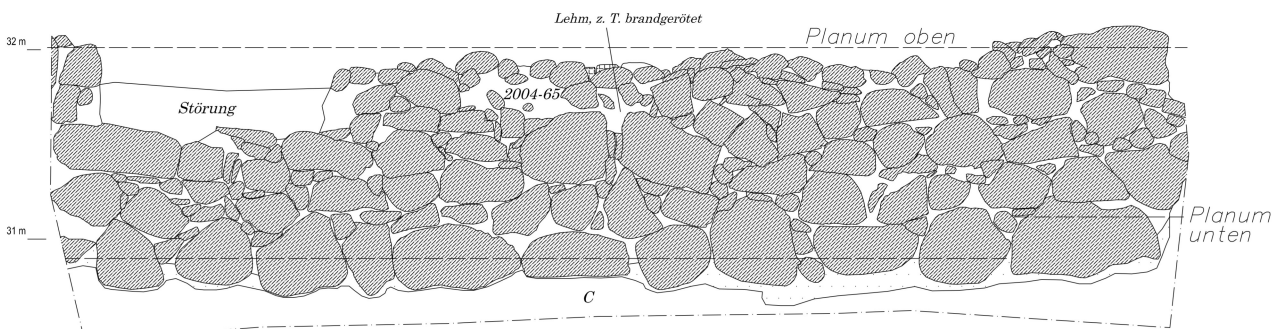
a



b


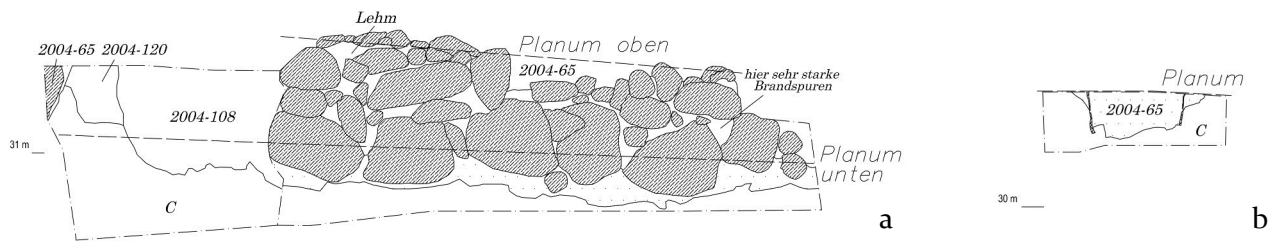


c

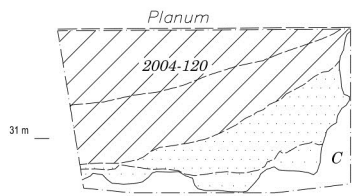


d

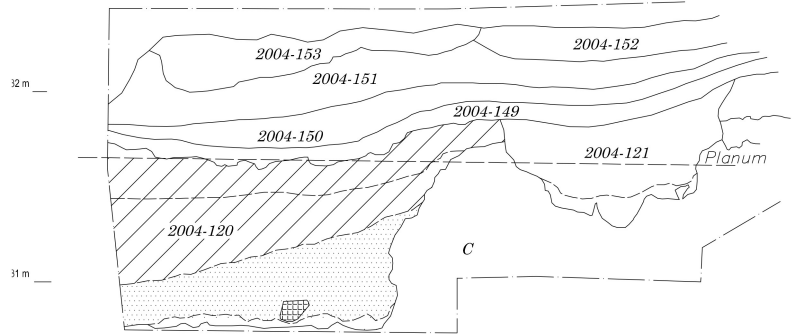
Phase 3, Kellerbefunde: Bef. 2004-65 (M 1:75), Planum und Schnitte A-B, G-H, C-D. M 1:40 (Legende s. Tafel 1).



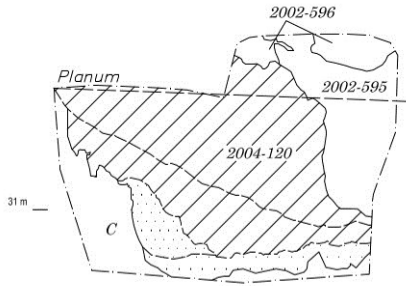
Phase 3, Kellerbefunde: Bef. 2004-65, Schnitte E-F, K-L, I-J; Bef. 2004-120, Planum. M 1:40 (Legende s. Tafel 1).



a



b

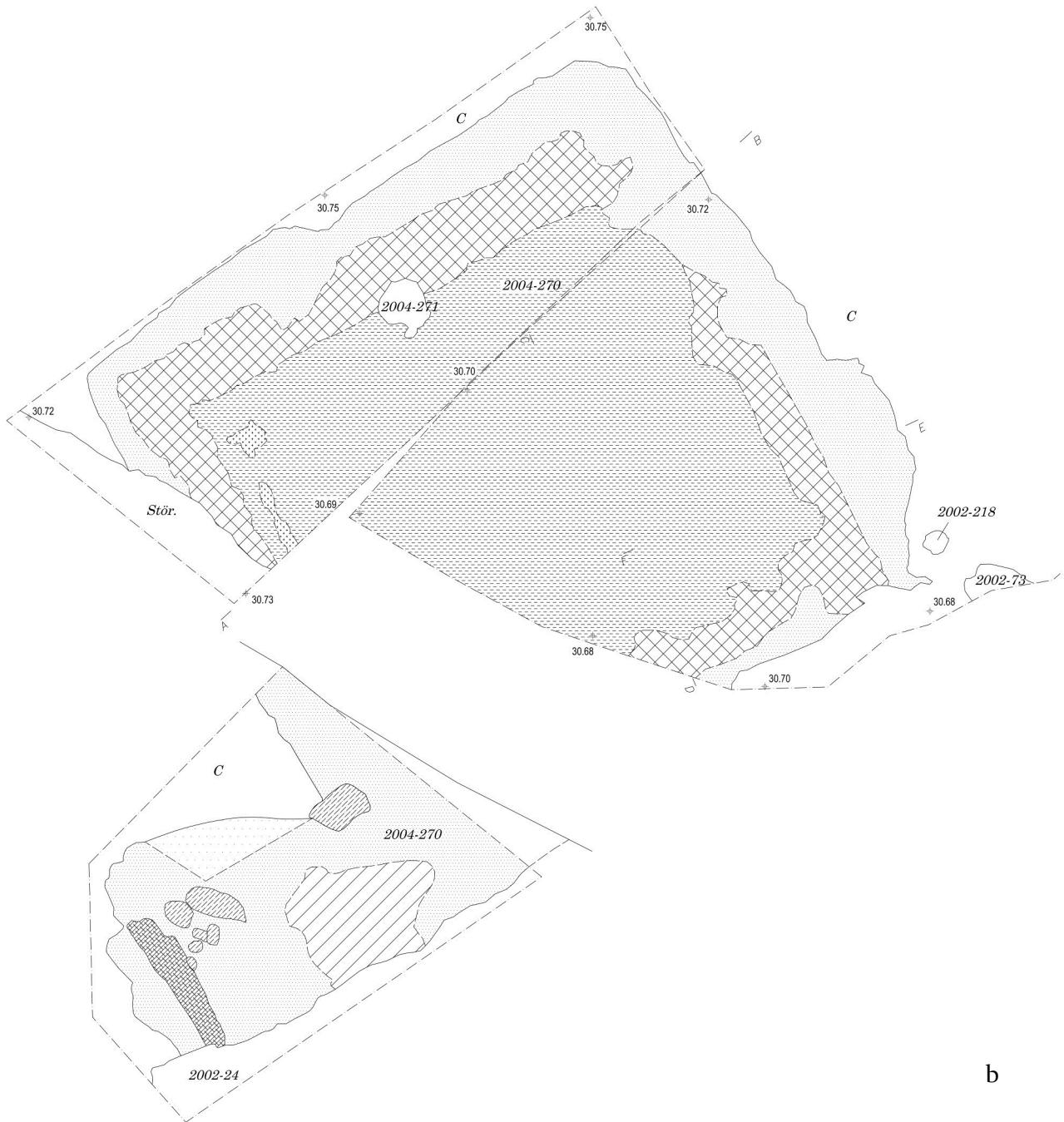
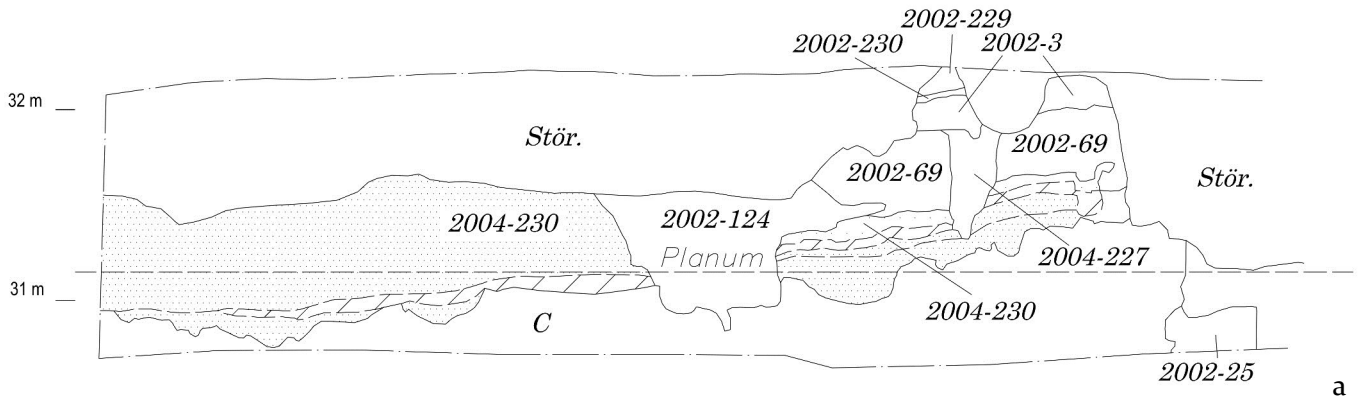


c

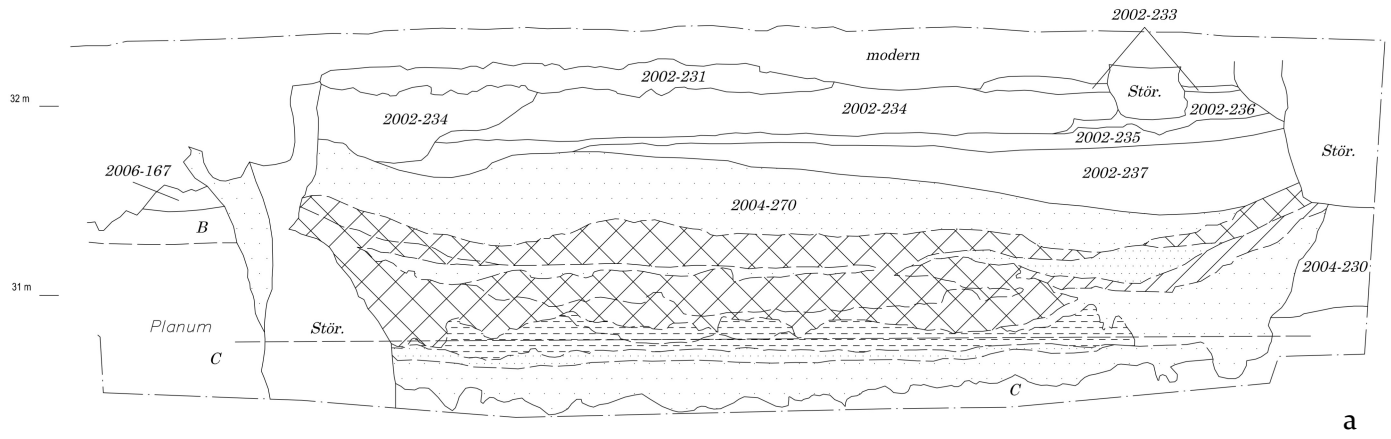


d

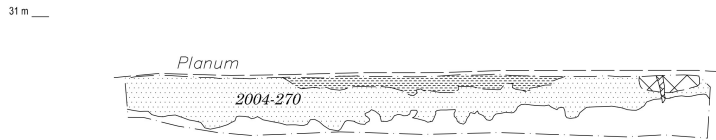
Phase 3, Kellerbefunde: Bef. 2004-120, Schnitte C-D, A-B, E-F; Bef. 2004-230, Planum. M 1:40 (Legende s. Tafel 1).



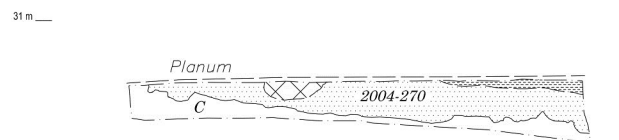
Phase 3, Kellerbefunde: Bef. 2004-230, Schnitt; Bef. 2004-270, Planum. M 1:40 (Legende s. Tafel 1).



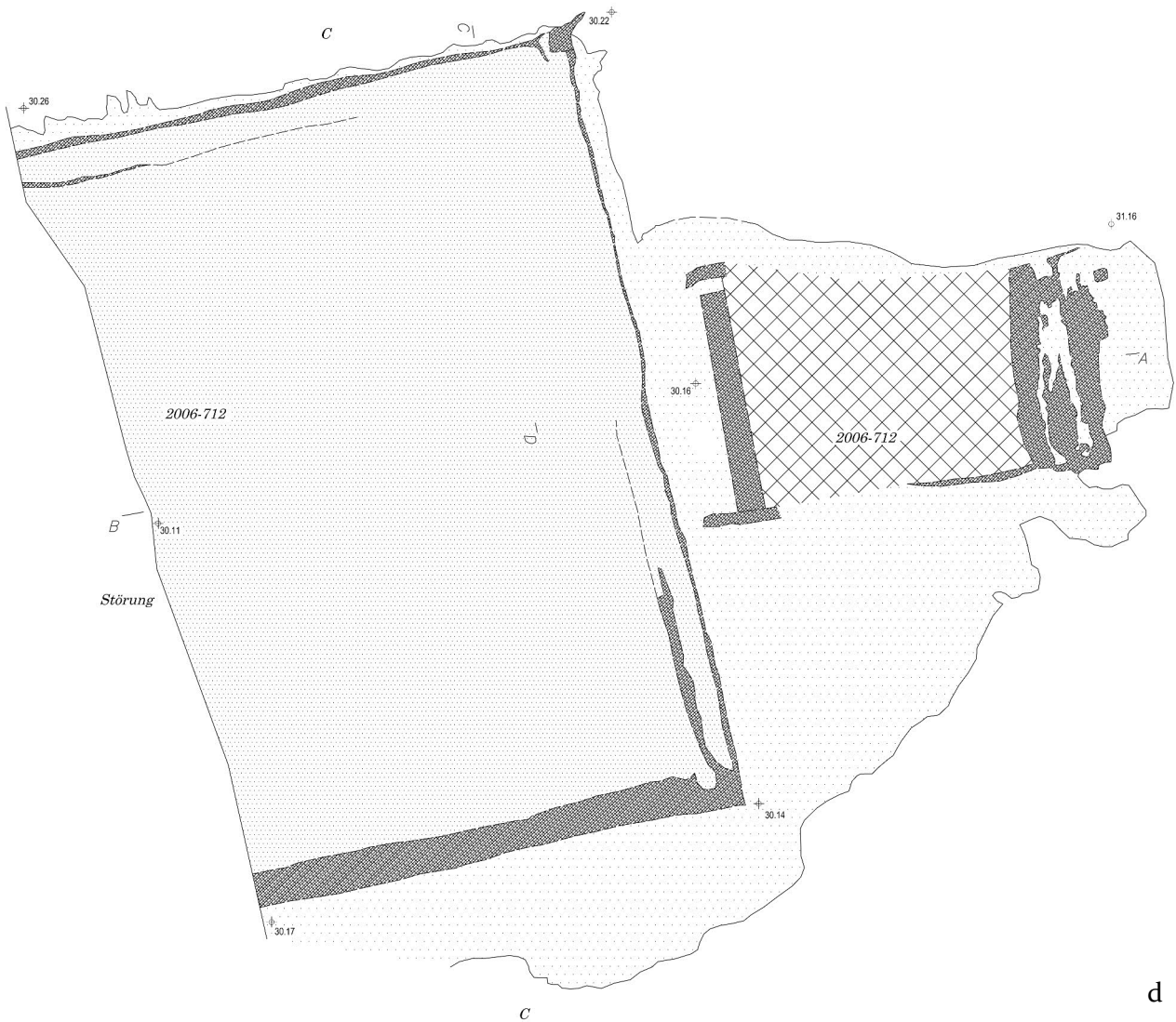
a



b



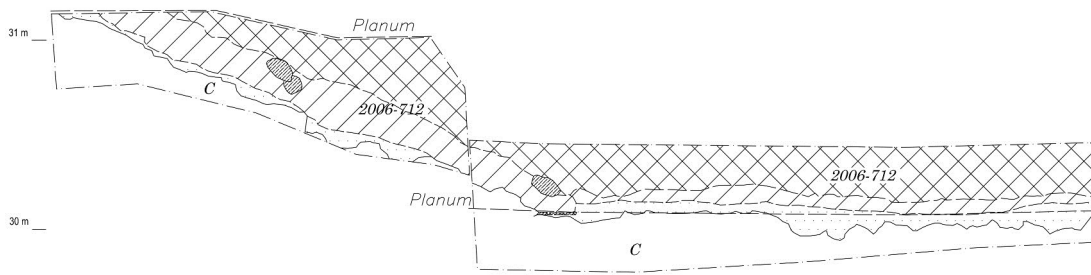
c



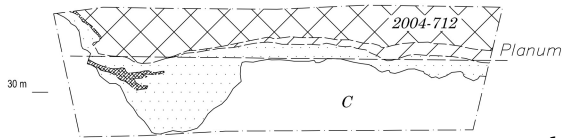
d

Phase 3, Kellerbefunde: Bef. 2004-270, Schnitte A-B, C-D, E-F; Bef. 2004-712, Planum. M 1:40 (Legende s. Tafel 1).

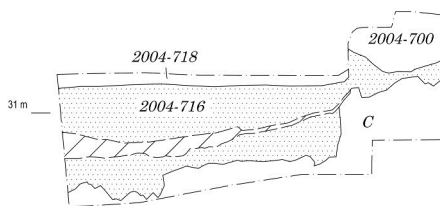




a



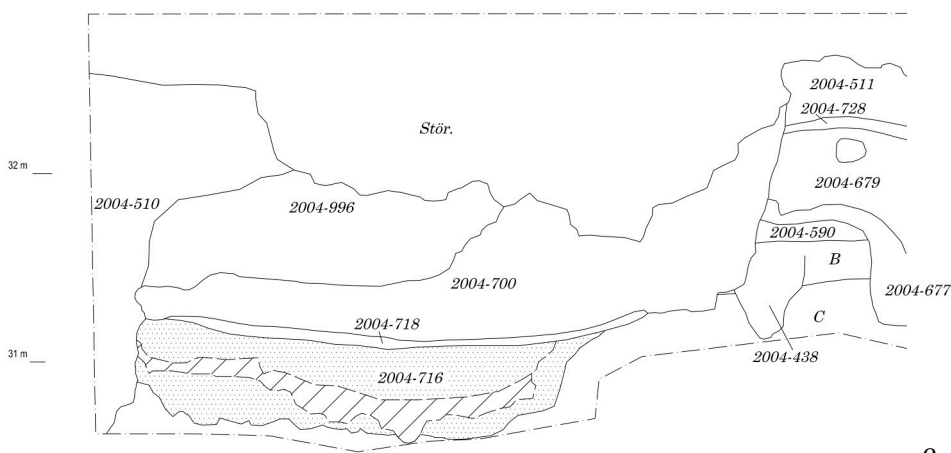
b



c

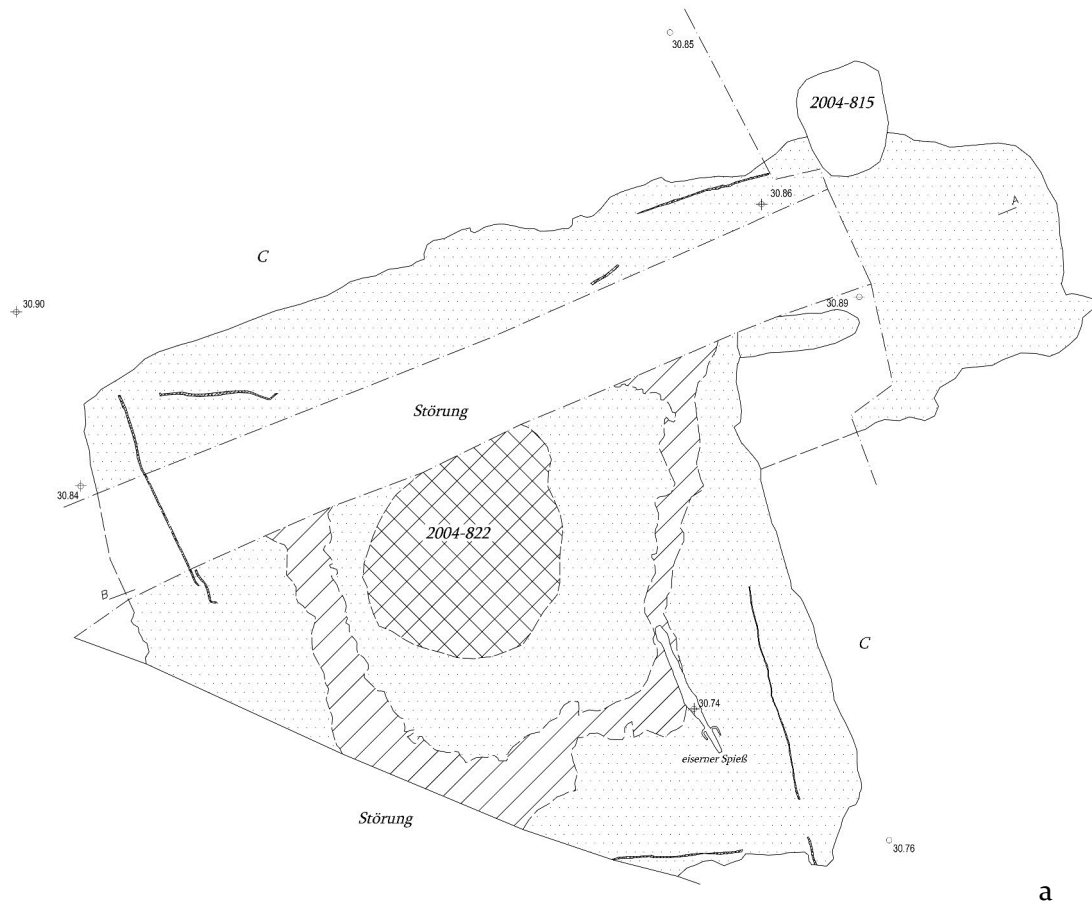


d

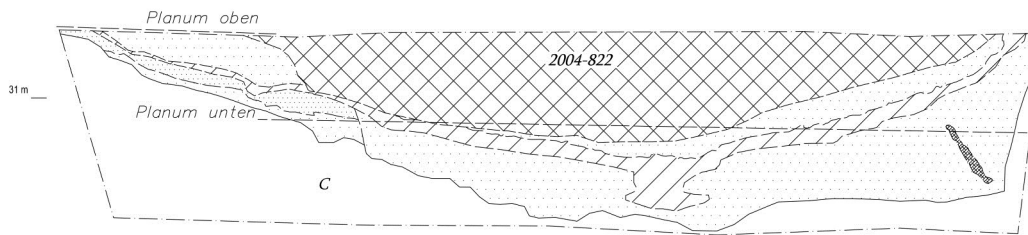


e

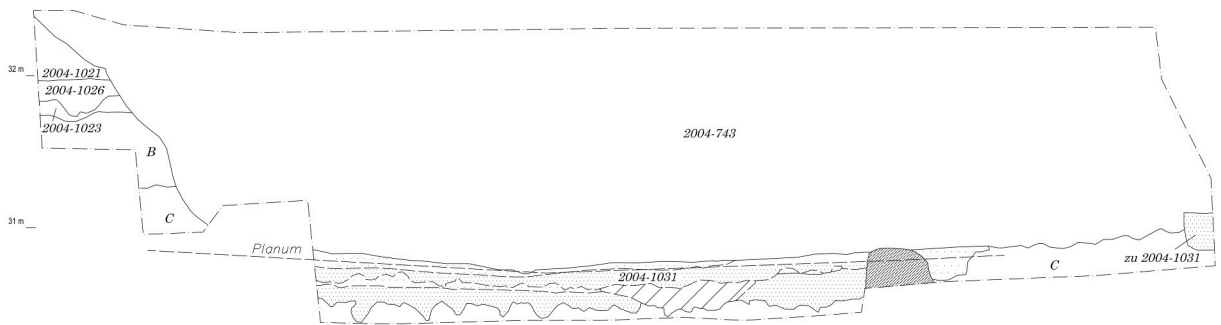
Phase 3, Kellerbefunde: Bef. 2004-712, Schnitte A-B, C-D; Bef. 2004-716, Planum und Schnitte A-B, C-D. M 1:40 (Legende s. Tafel 1).



a

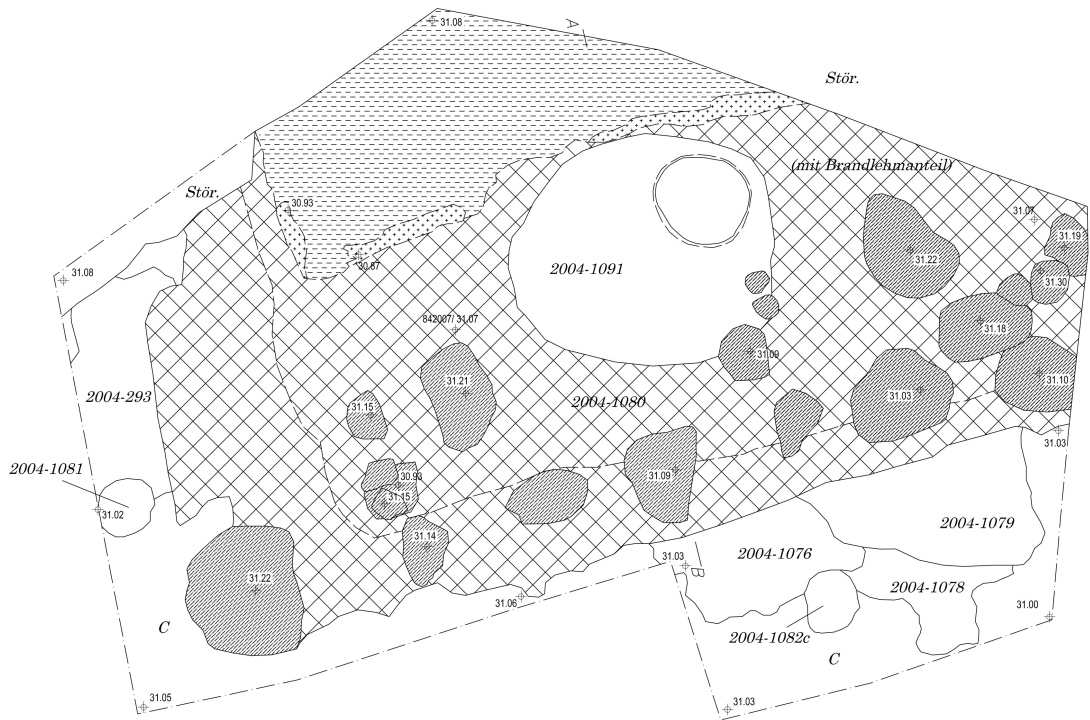
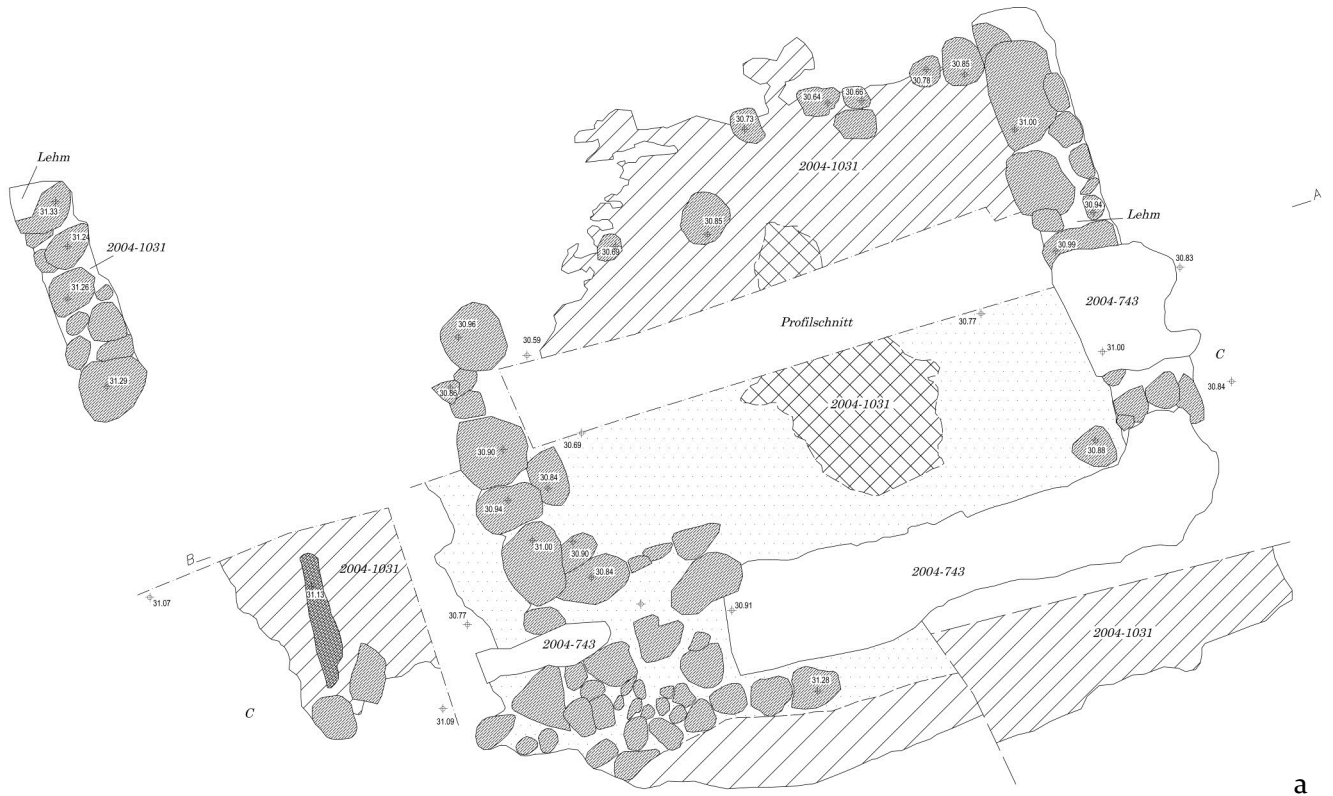


b



c

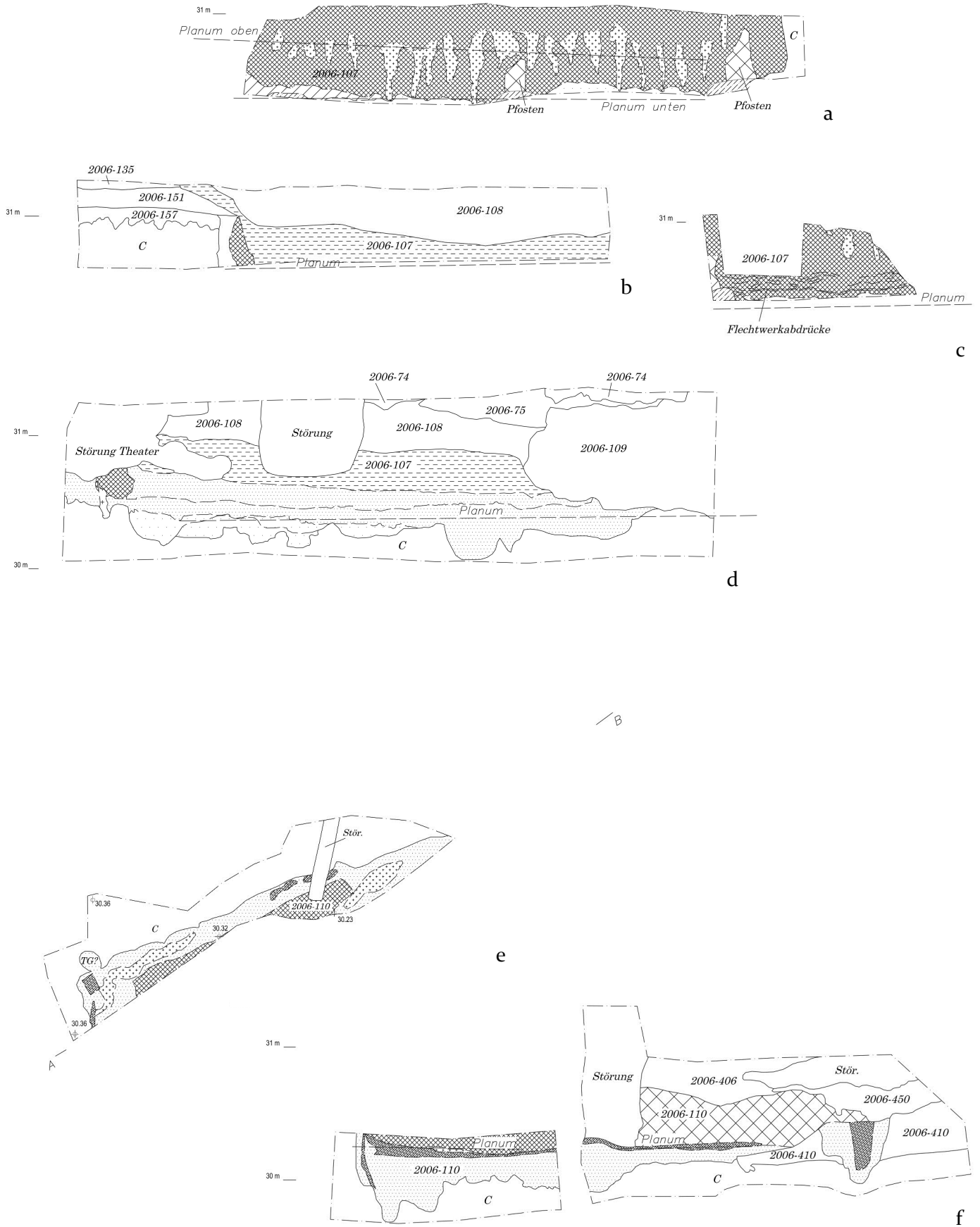
Phase 3, Kellerbefunde: Bef. 2004-822, Planum und Schnitt; Bef. 2004-1031 (M 1:50), Planum. M 1:40 (Legende s. Tafel 1).



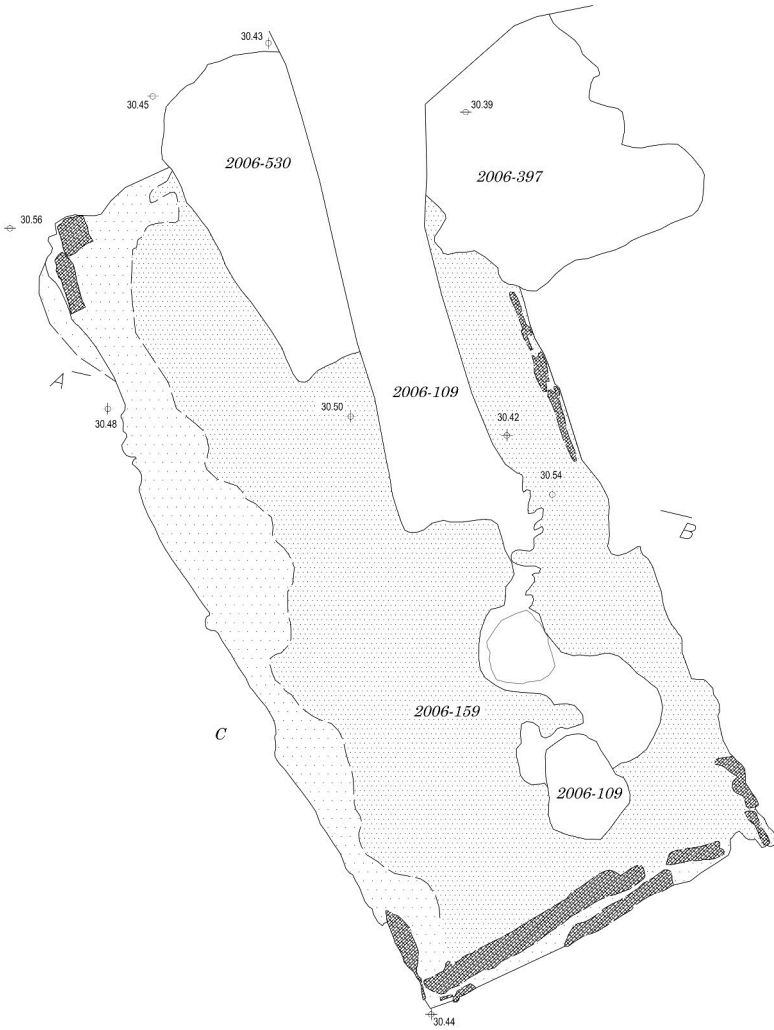
Phase 3, Kellerbefunde: Bef. 2004-1031, Planum (M 1:50); Bef. 2004-1080, Planum. M 1:40 (Legende s. Tafel 1).



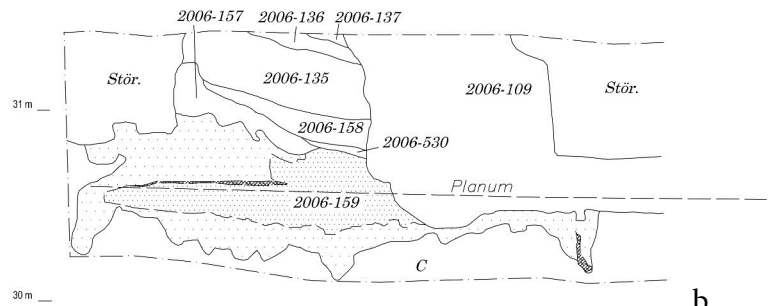
Phase 3, Kellerbefunde: Bef. 2004-1080, Schnitt; Bef. 2006-18, Planum und Schnitt; Bef. 2006-107, Planum. M 1:40 (Legende s. Tafel 1).



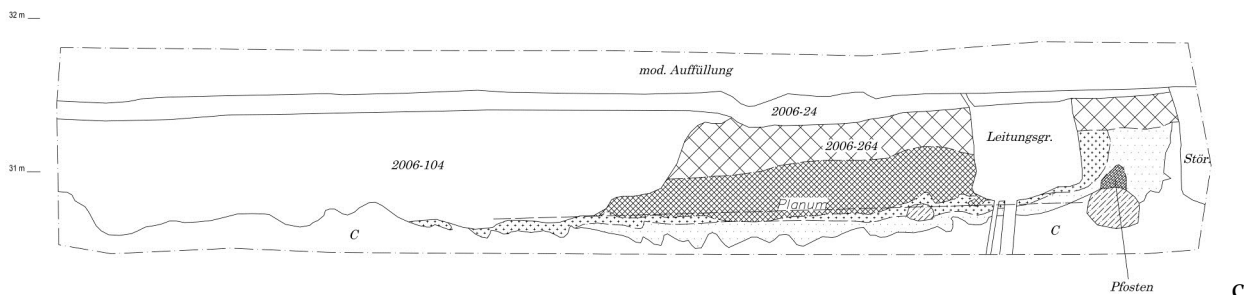
Phase 3, Kellerbefunde: Bef. 2006-107, Schnitte A-B, C-D, E-F, G-H; Bef. 2006-110, Planum und Schnitt. M 1:40 (Legende s. Tafel 1).



a

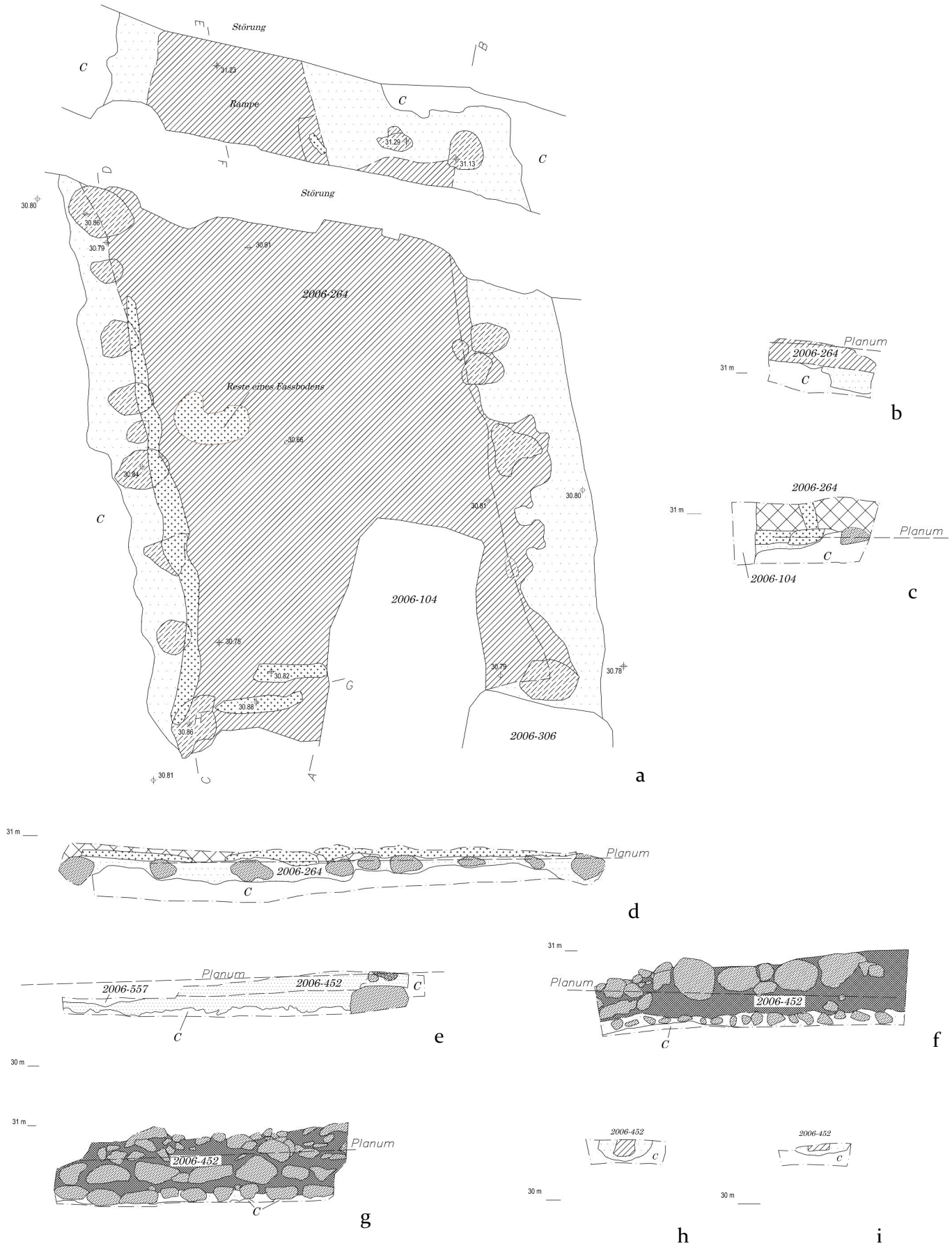


b

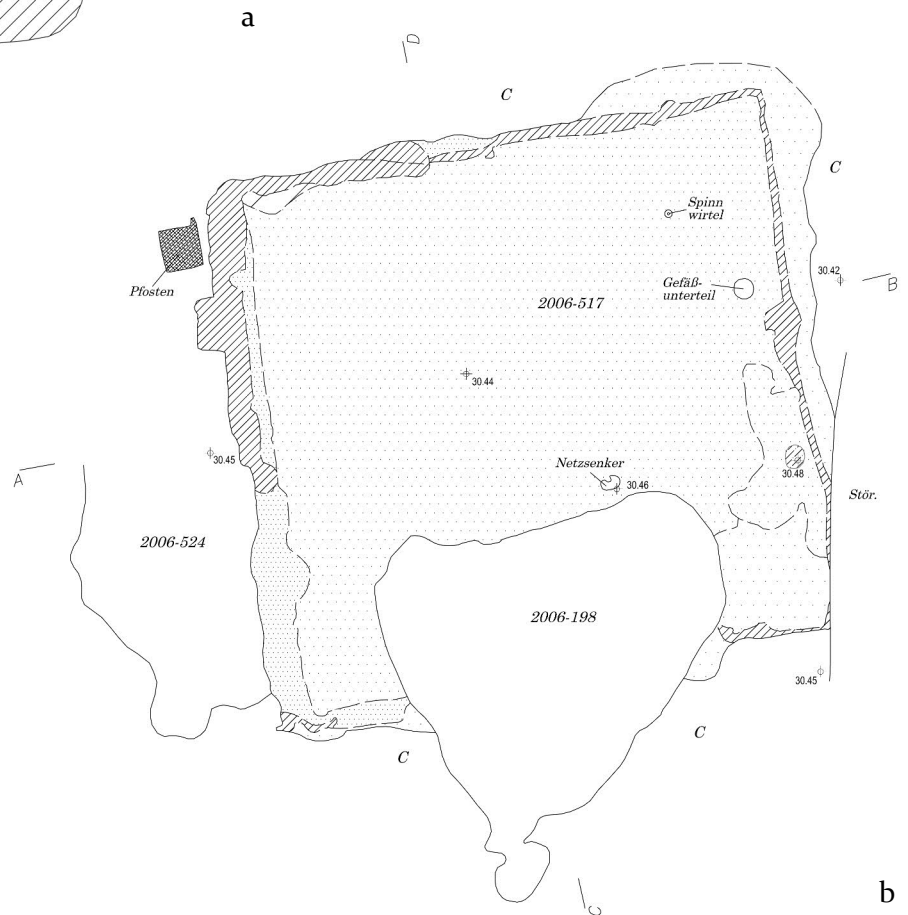


c

Phase 3, Kellerbefunde: Bef. 2006-159, Planum und Schnitt; Bef. 2006-264, Schnitt A-B (M 1:50). M 1:40 (Legende s. Tafel 1).

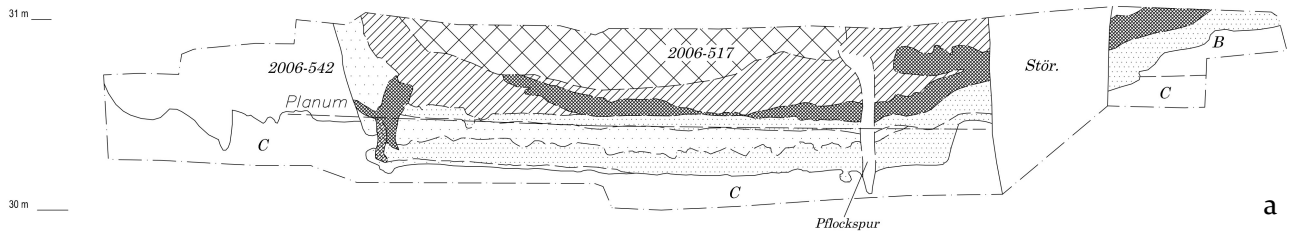


Phase 3, Kellerbefunde: Bef. 2006-264, Schnitte E-F, G-H, C-D; Bef. 2006-452, Schnitte A-B, C-D, E-F, I-J, K-L. M 1:40 (Legende s. Tafel 1).

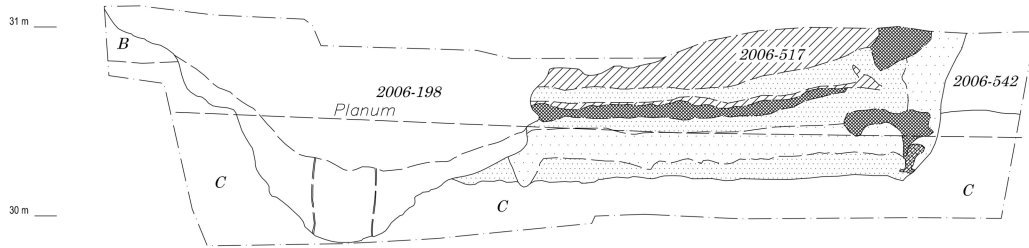


Phase 3, Kellerbefunde: Bef. 2006-452, Planum; Bef. 2006-517, Planum. M 1:40 (Legende s. Tafel 1).

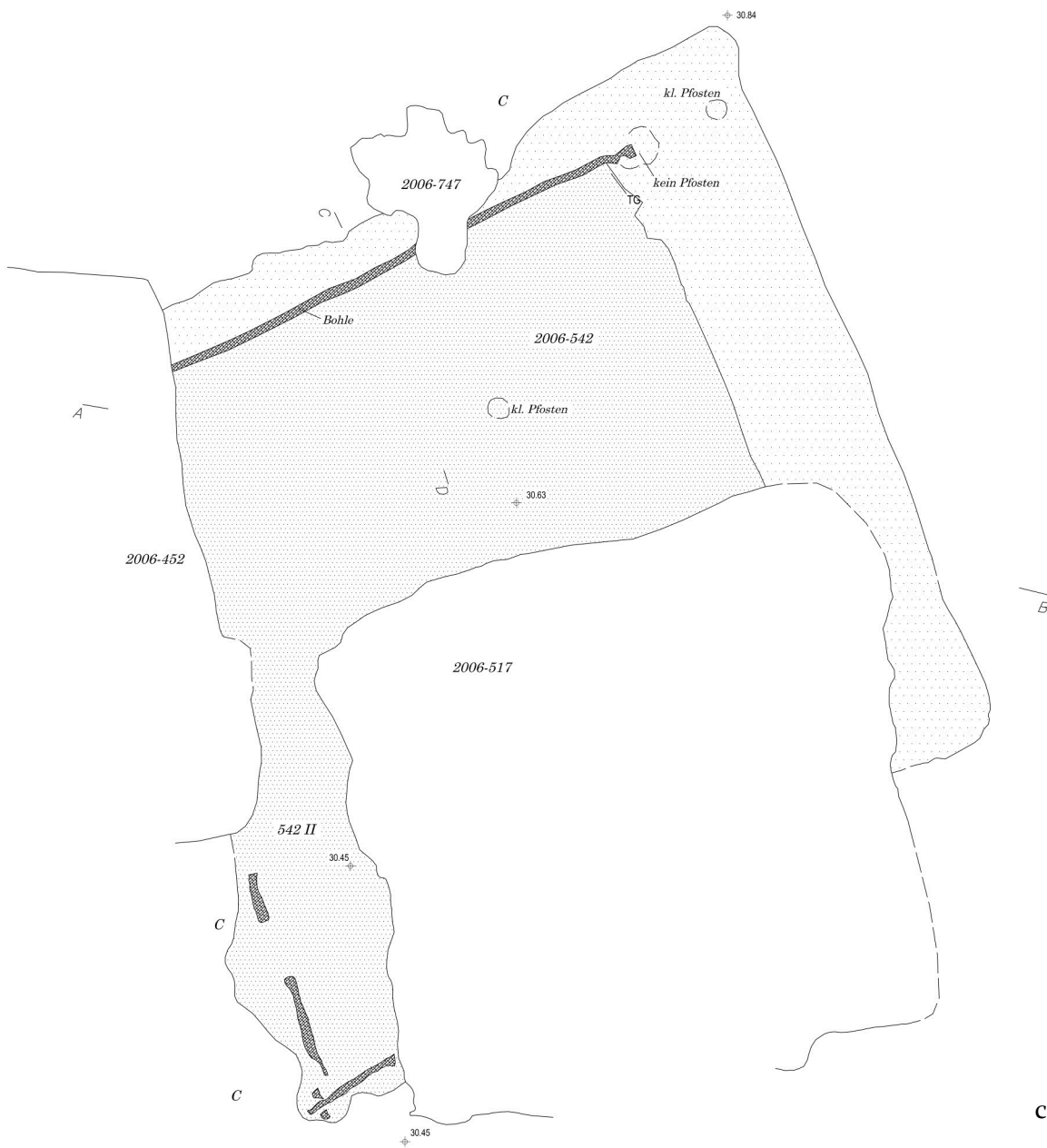




a

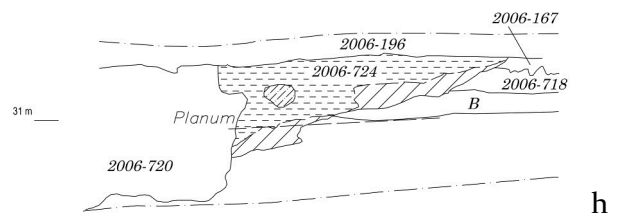
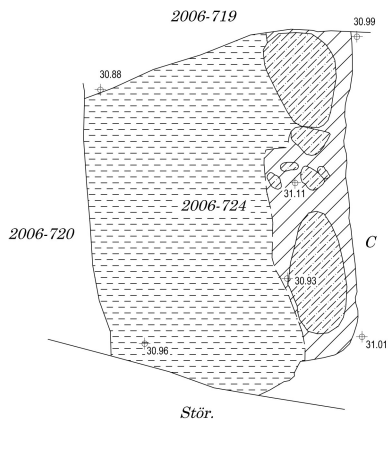
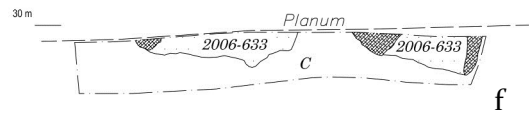
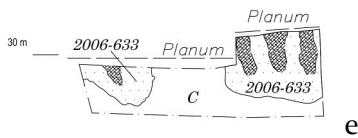
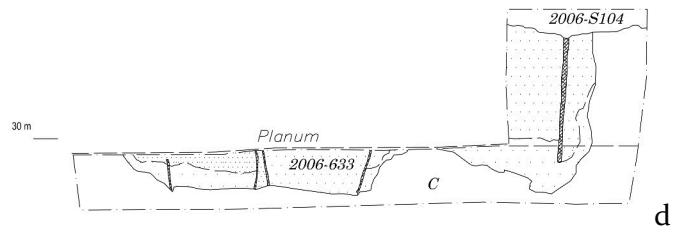
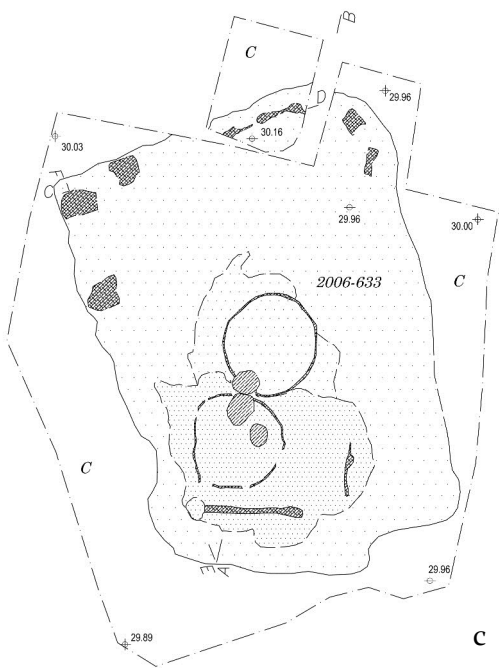
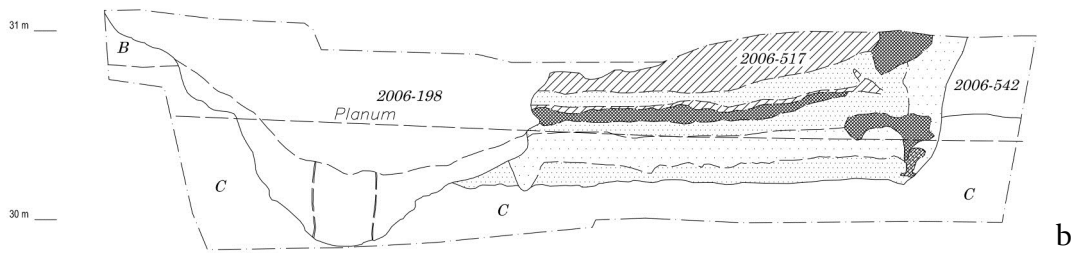
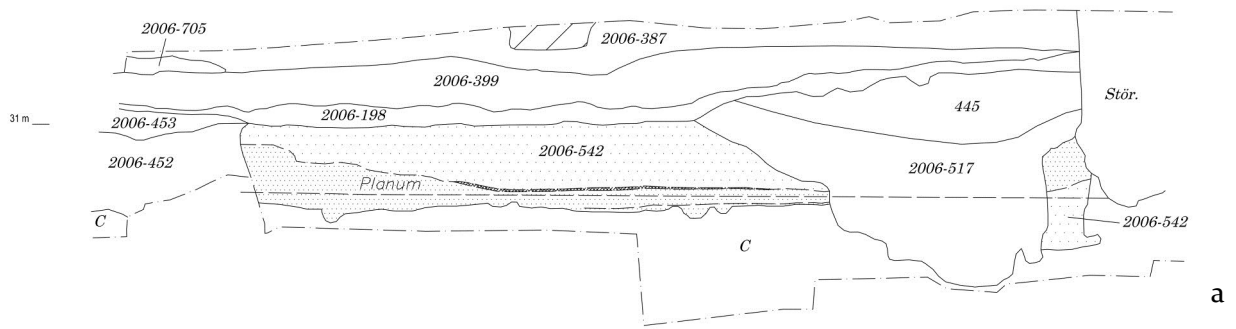


b

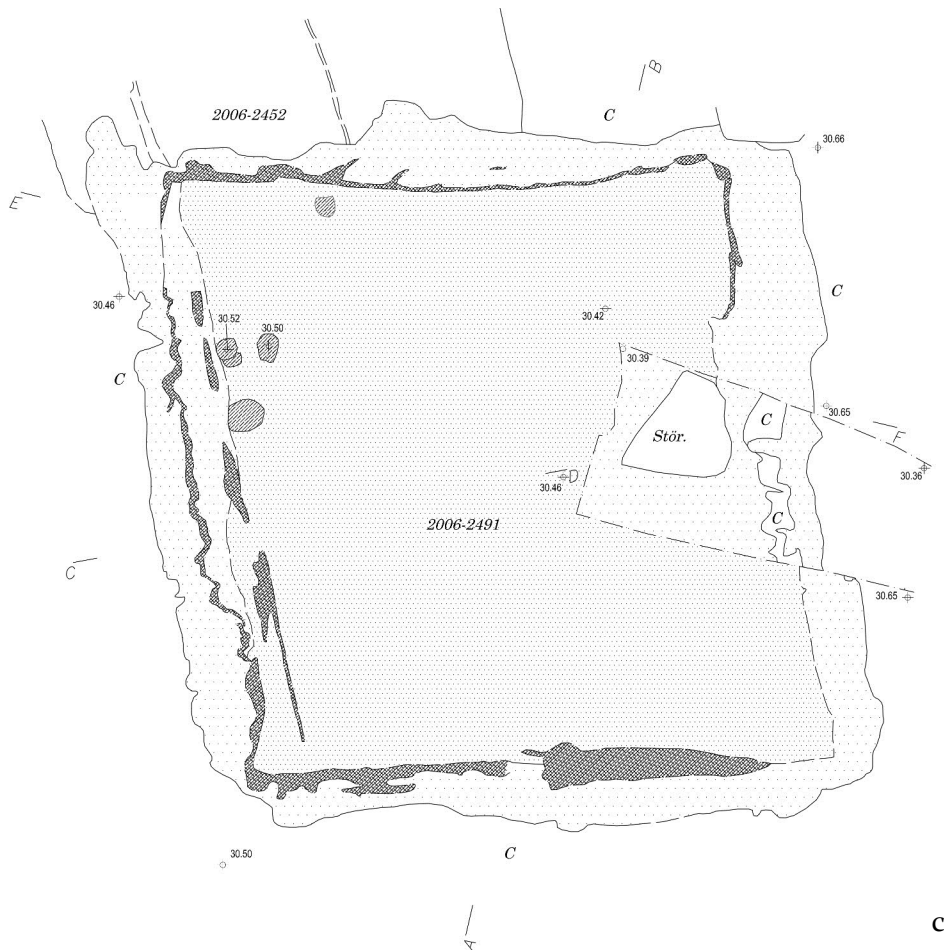
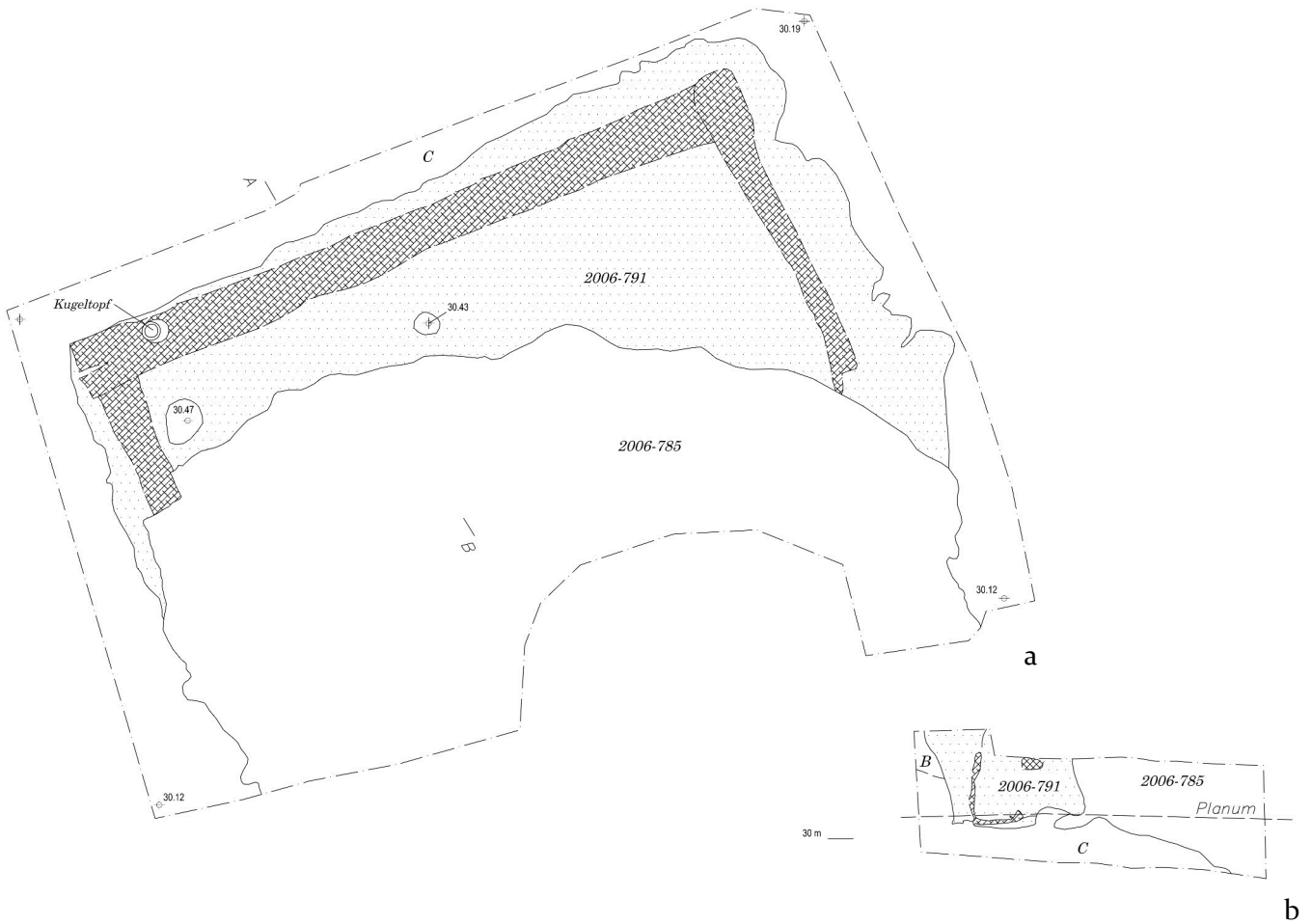


c

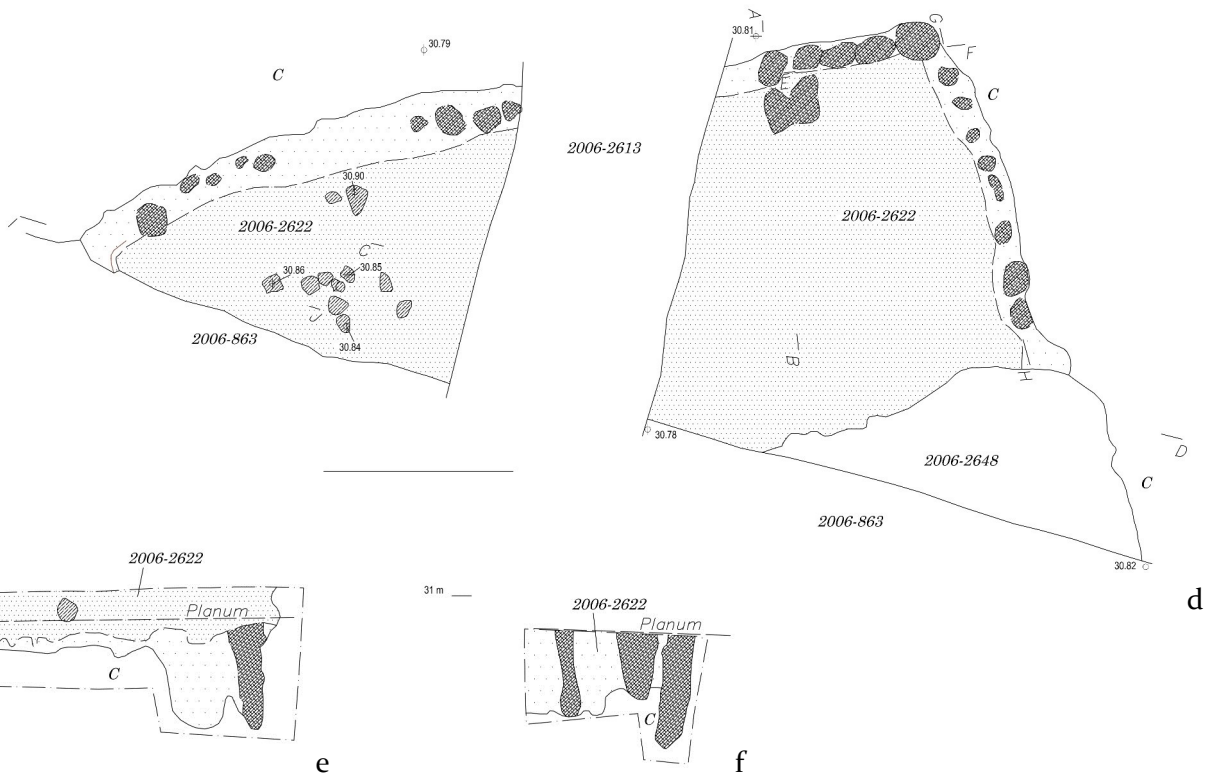
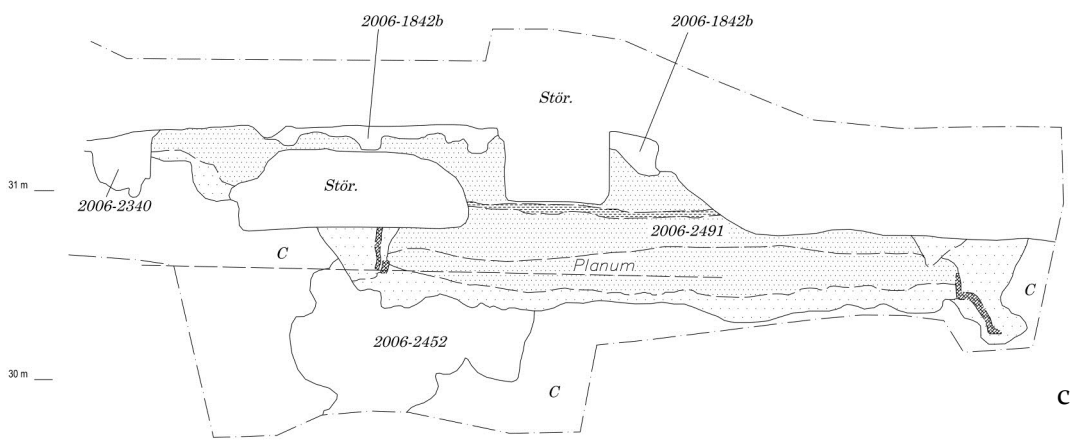
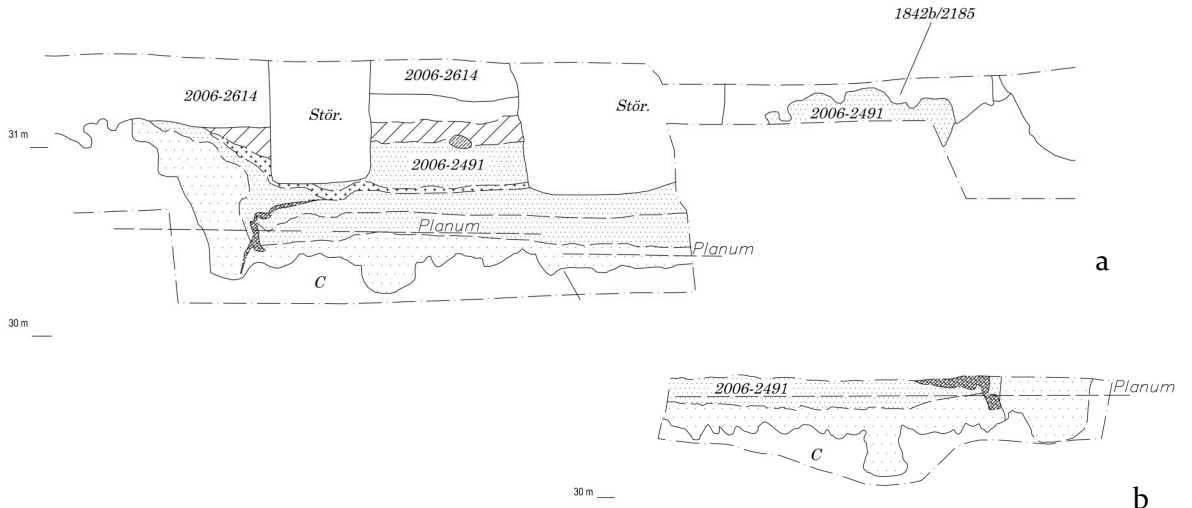
Phase 3, Kellerbefunde: Bef. 2006-517, Schnitte A-B, C-D; Bef. 2006-542, Planum. M 1:40 (Legende s. Tafel 1).



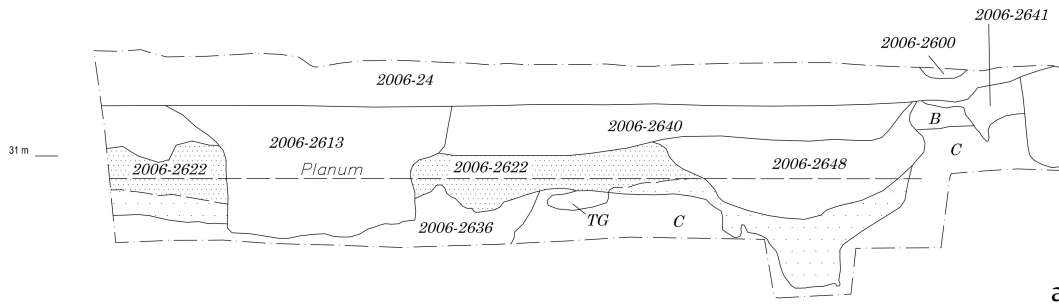
Phase 3, Kellerbefunde: Bef. 2006-542, Schnitte A-B, C-D; Bef. 2006-633, Planum und Schnitt; Bef. 2006-724, Planum und Schnitt. M 1:40 (Legende s. Tafel 1).



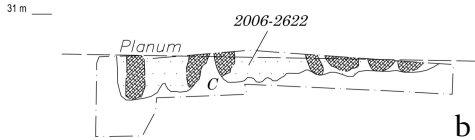
Phase 3, Kellerbefunde: Bef. 2006-791, Planum und Schnitt; Bef. 2006-2491 Planum. M 1:40 (Legende s. Tafel 1).



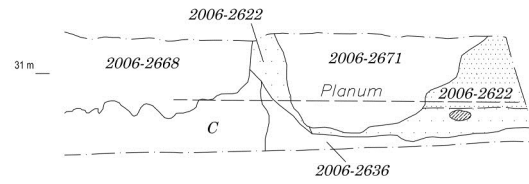
Phase 3, Kellerbefunde: Bef. 2006-2491, Schnitte A-B, C-D, E-F; Bef. 2006-2622, Planum und Schnitte A-B, E-F. M 1:40 (Legende s. Tafel 1).



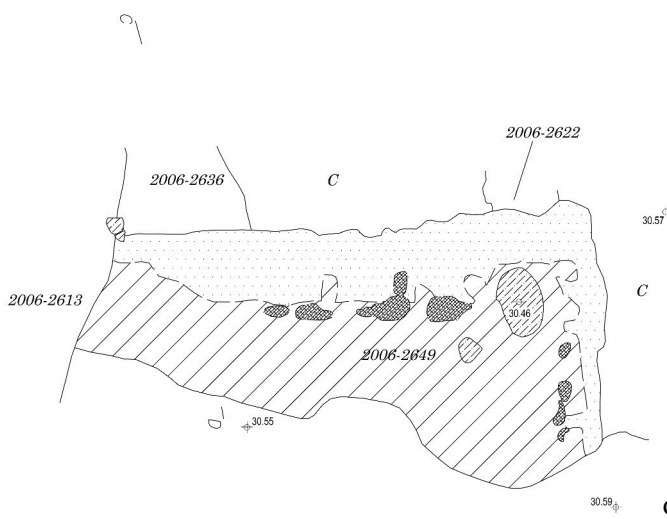
a



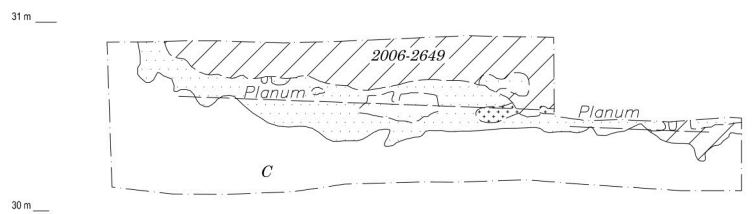
b



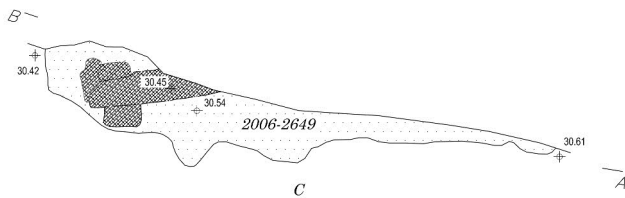
c



d

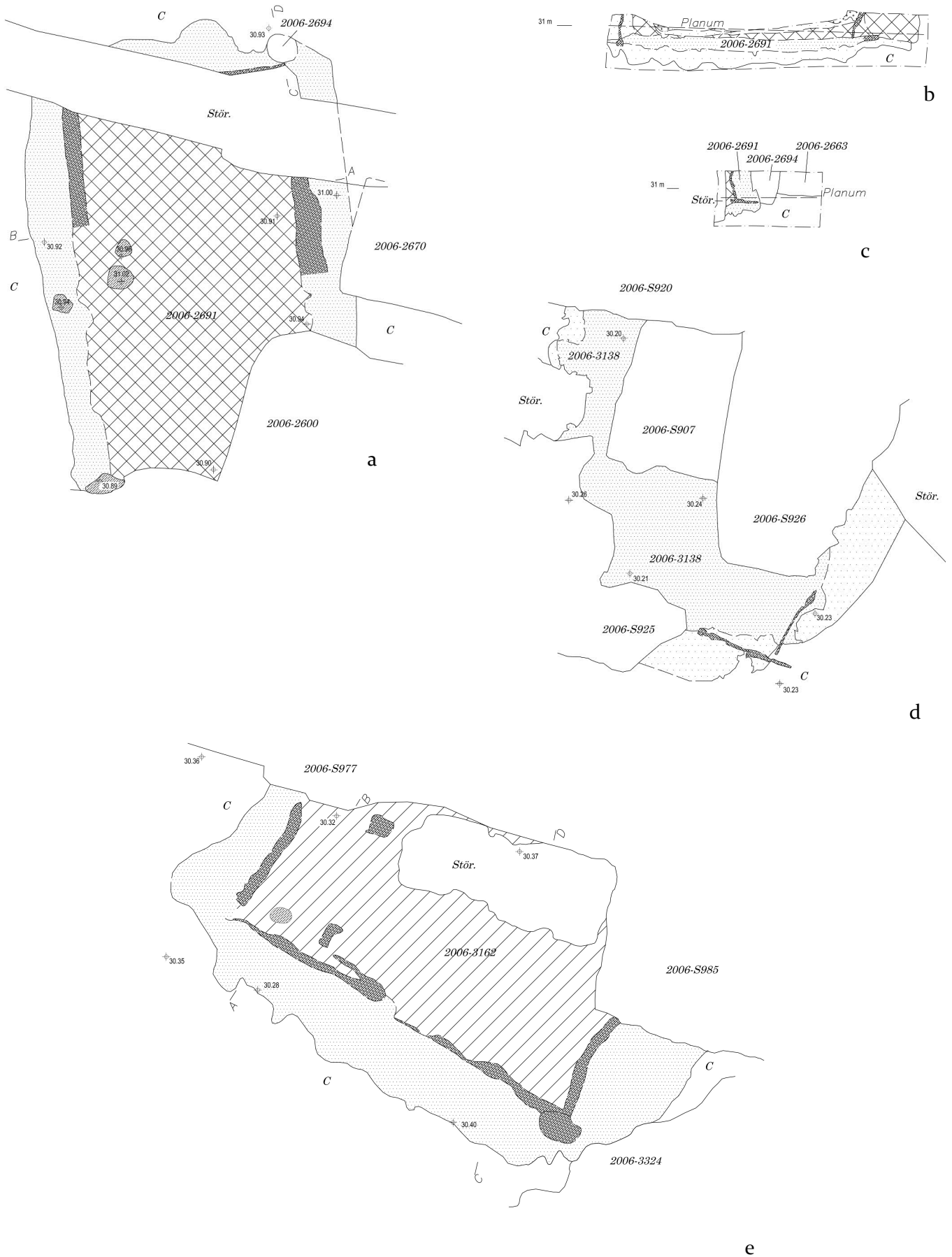


e

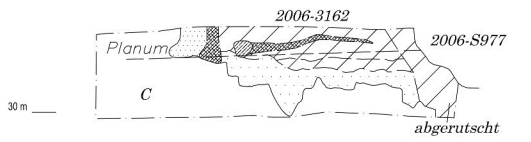


f

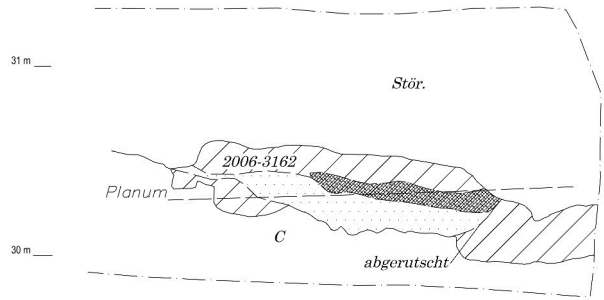
Phase 3, Kellerbefunde: Bef. 2006-2622, Schnitte C-D, G-H, I-J; Bef. 2006-2649, Planum und Schnitte A-B, C-D. M 1:40 (Legende s. Tafel 1).



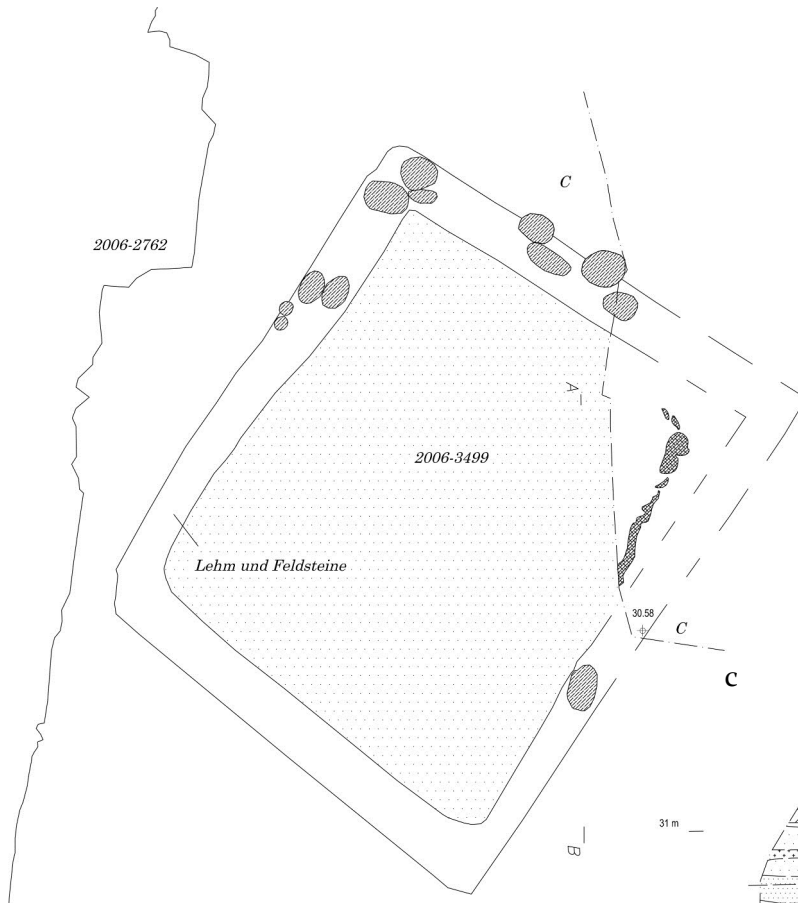
Phase 3, Kellerbefunde: Bef. 2006-2691, Planum und Schnitte A-B, C-D; Bef. 2006-3138, Planum; Bef. 2006-3162, Planum. M 1:40 (Legende s. Tafel 1).



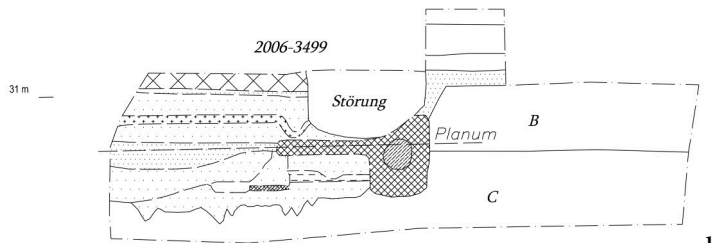
a



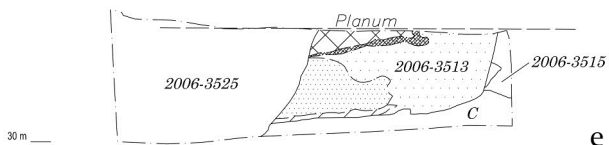
b



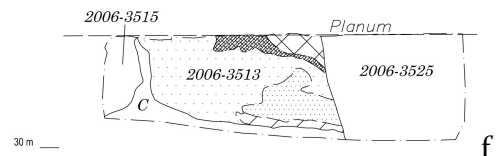
c



d

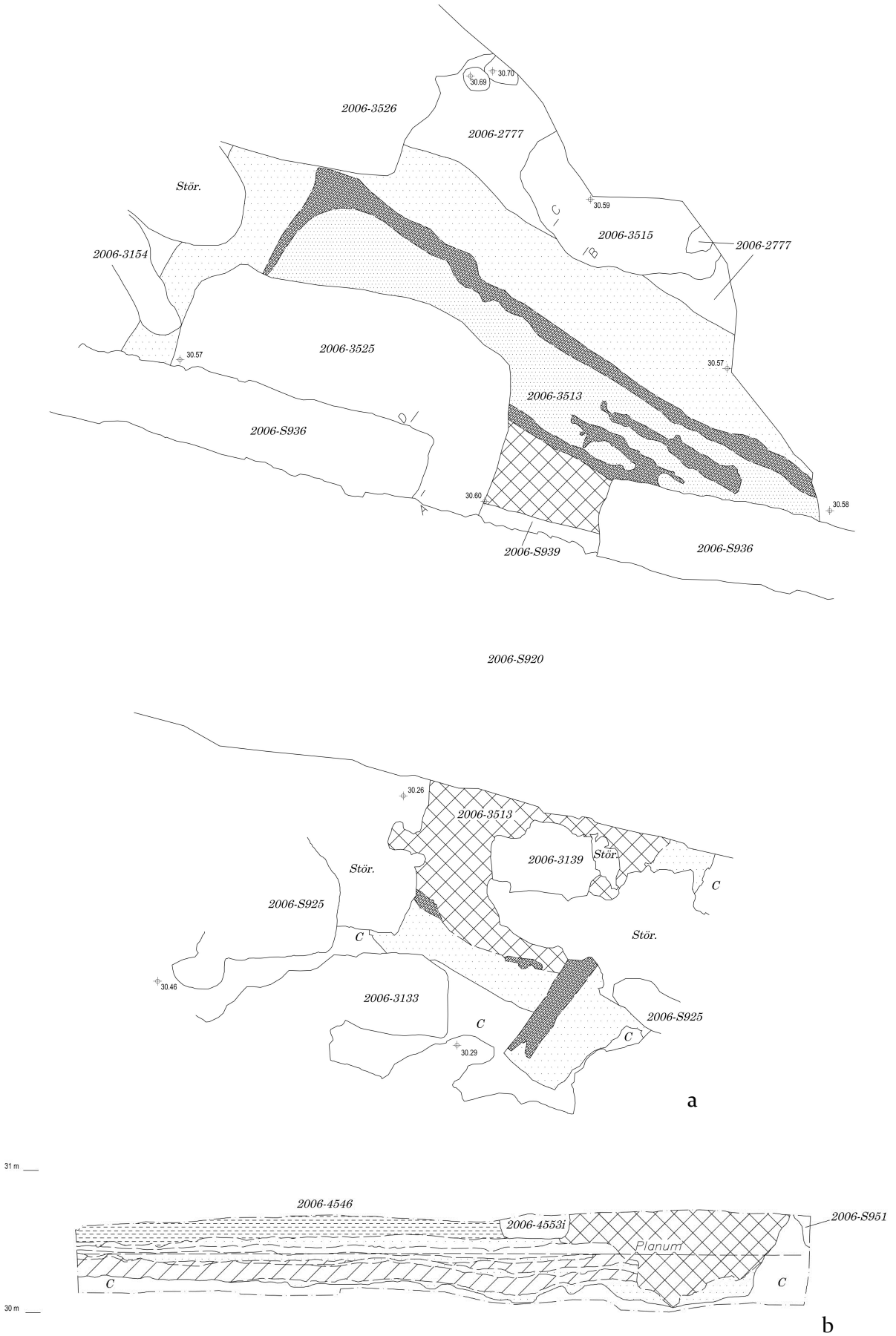


e



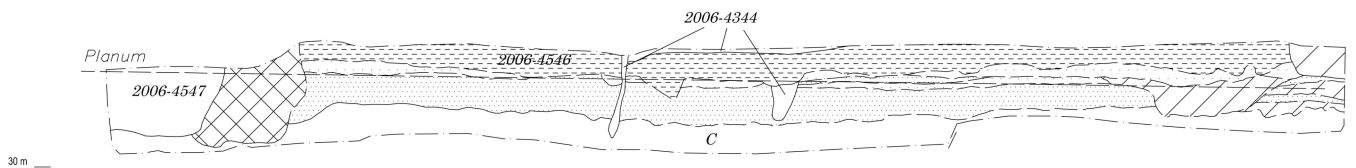
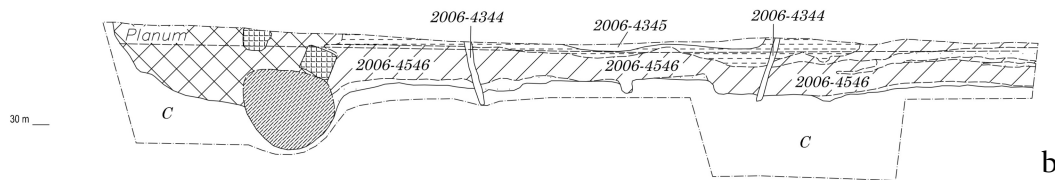
f

Phase 3, Kellerbefunde: Bef. 2006-3162, Schnitte A-B, C-D; Bef. 2006-3499, Planum und Schnitt; Bef. 2006-3513; Schnitte A-B, C-D. M 1:40 (Legende s. Tafel 1).

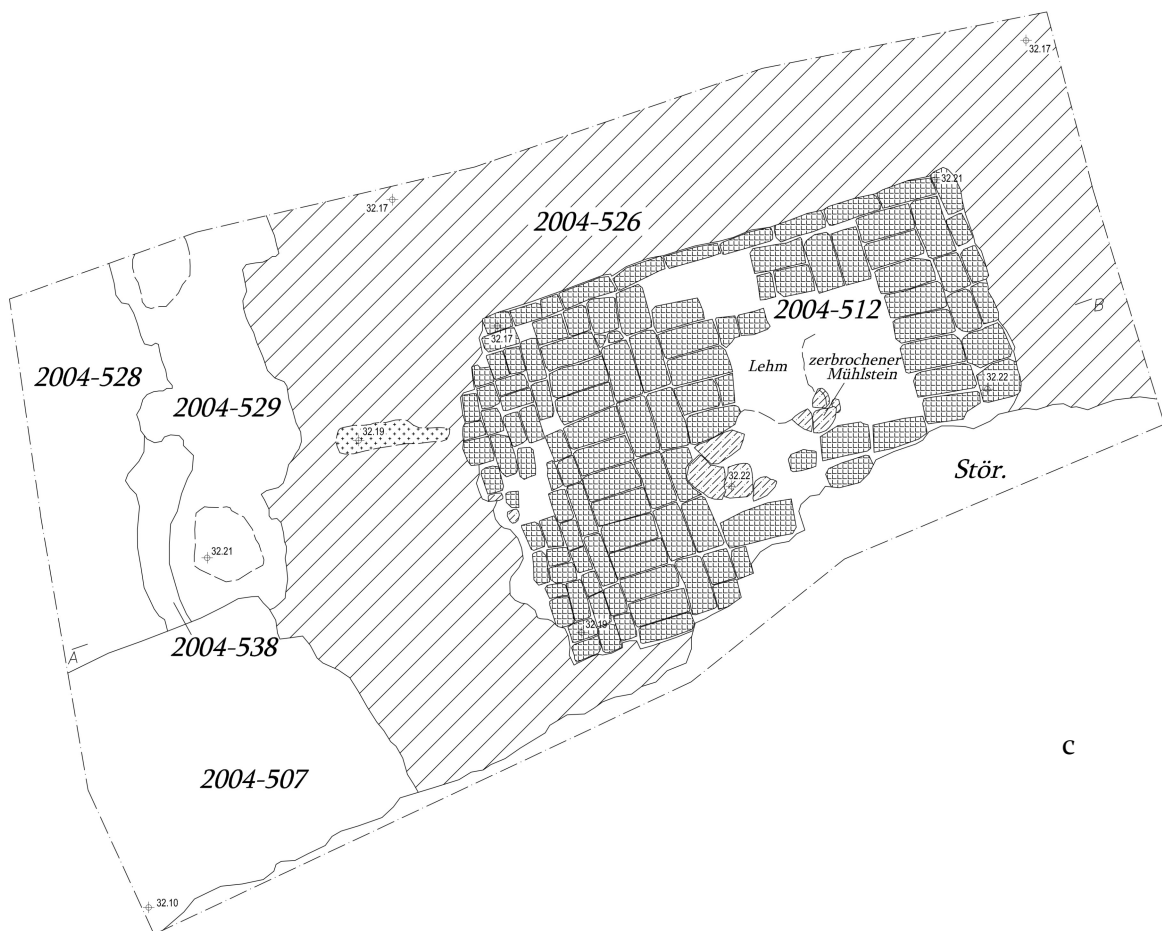


Phase 3, Kellerbefunde: Bef. 2006-3513, Planum Bef. 2006-4546, Schnitt A-B. M 1:40 (Legende s. Tafel 1).





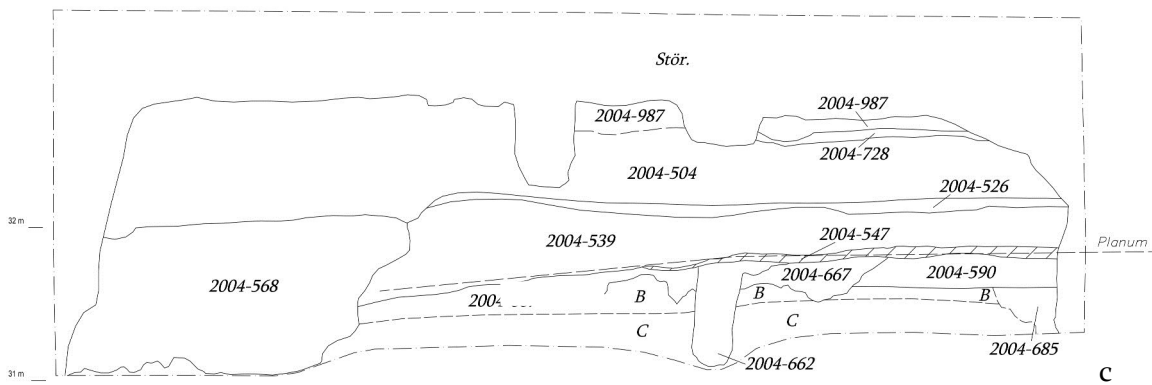
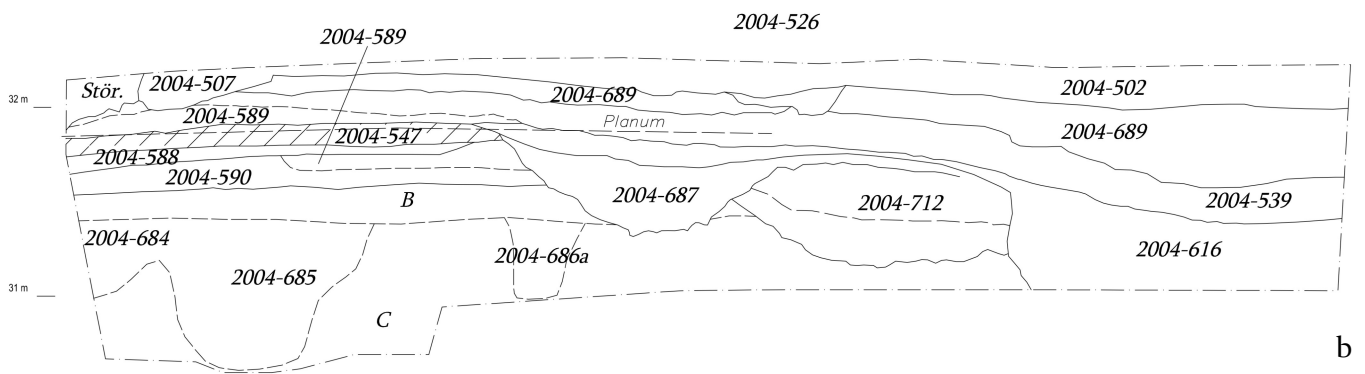
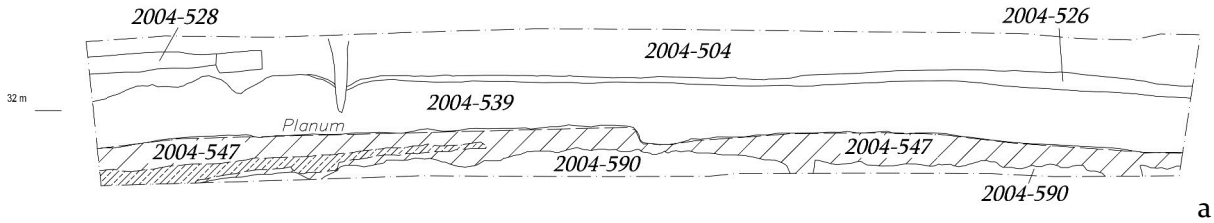
Phase 3, Kellerbefunde: Bef. 2006-4546, Planum und Schnitte C-D, E-F. M 1:40 (Legende s. Tafel 1).



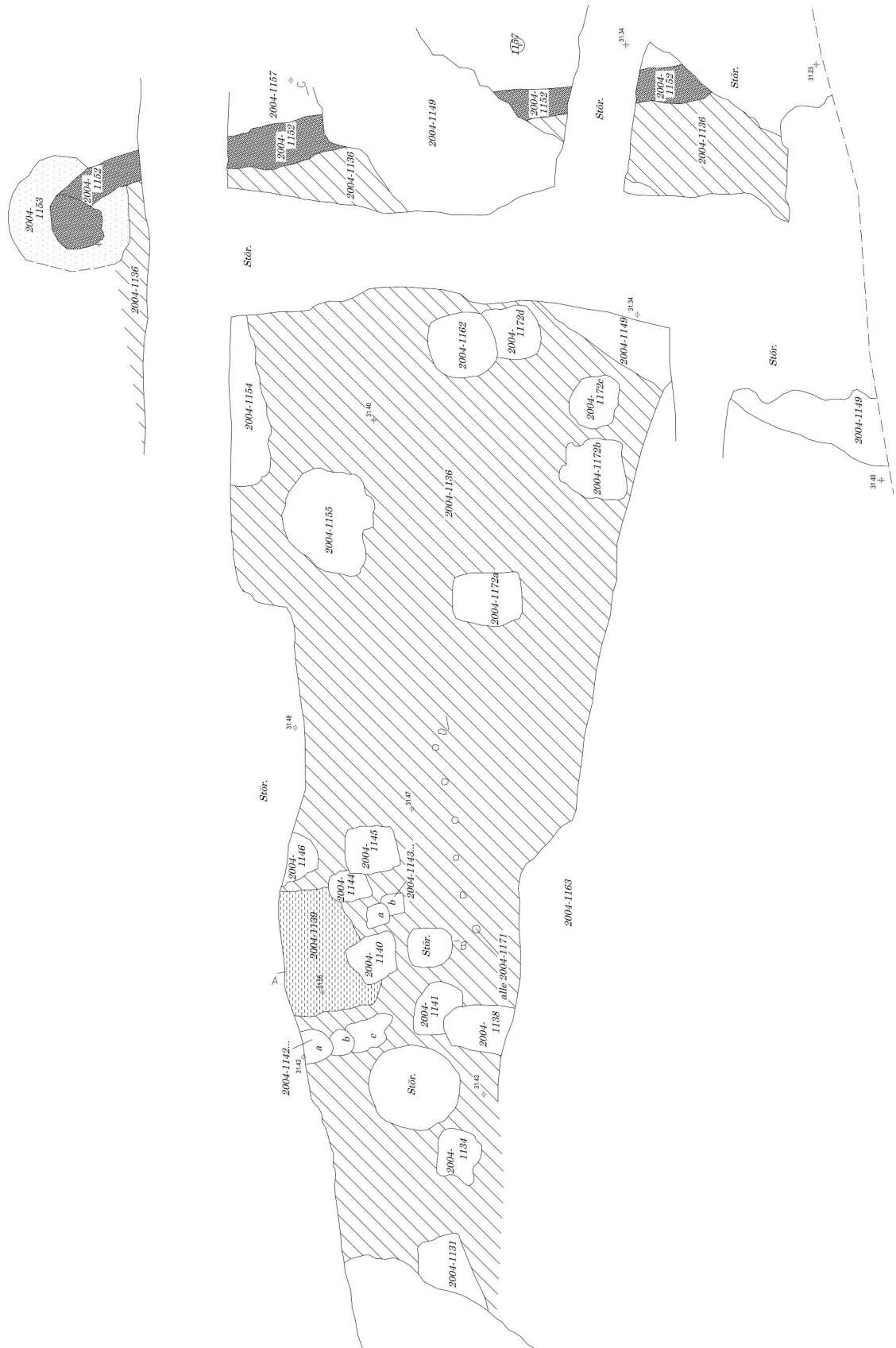
Phase 3, Kellerbefunde: Bef. 2014-419, Planum und Schnitt. Ebenerdige Hausbefunde: Bef. 2004-512 u. 2004-526; M 1:40 (Legende s. Tafel 1).



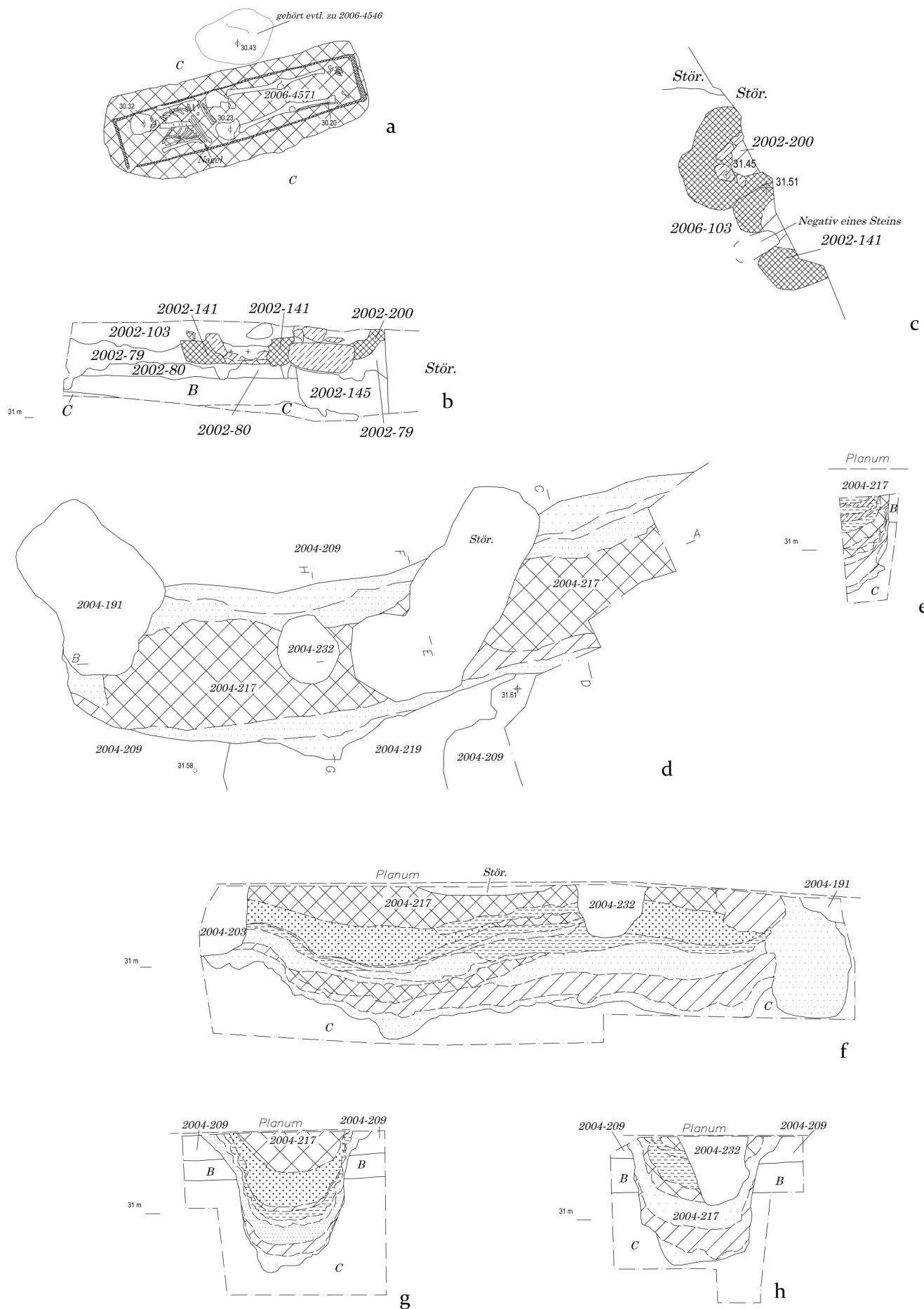
Phase 3, Hausbefunde: Bef. 2004-512 u. 2004-526, Schnitt; Bef. 2004-547 u. 2004-548, Planum (M 1:50) u. Schnitt A-B, Planum und Schnitt. M 1:40 (Legende s. Tafel 1).



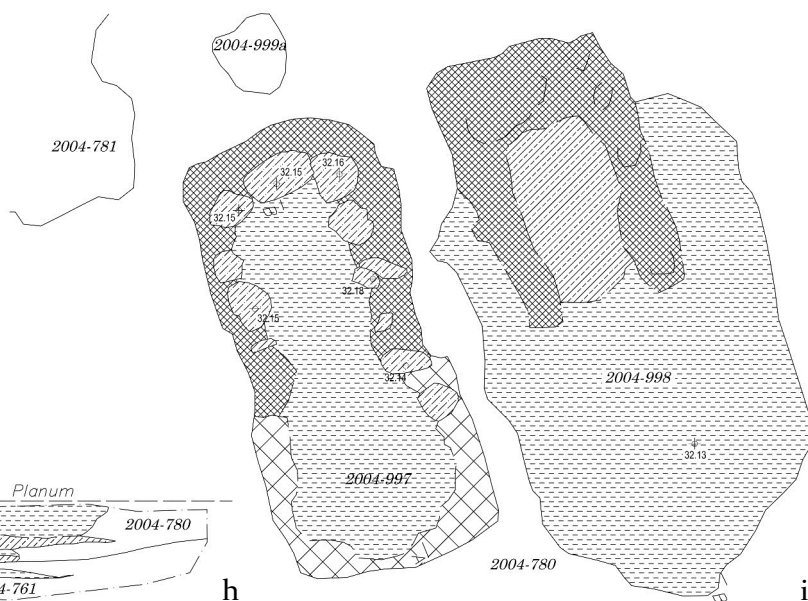
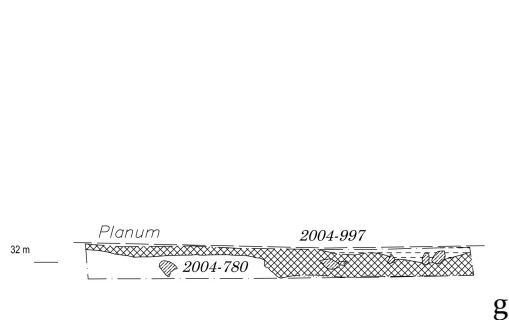
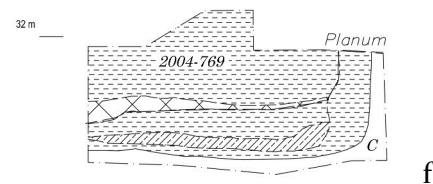
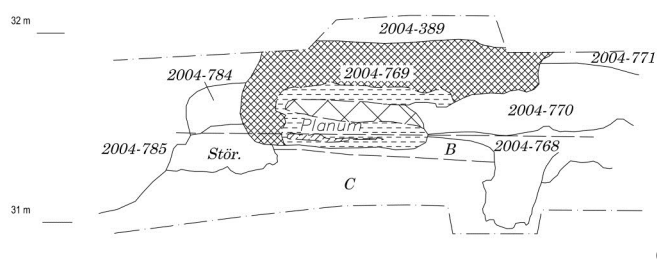
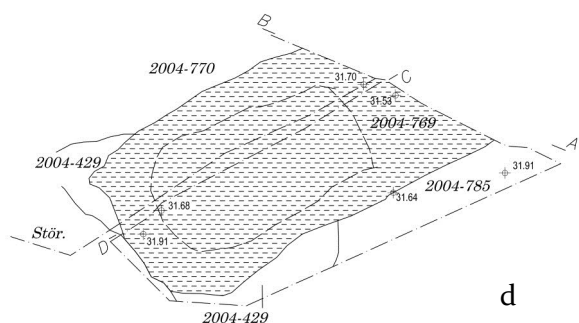
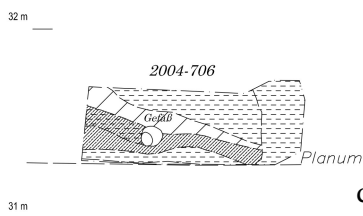
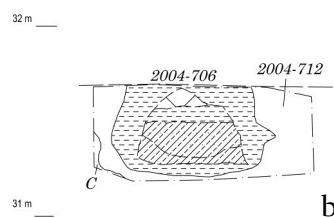
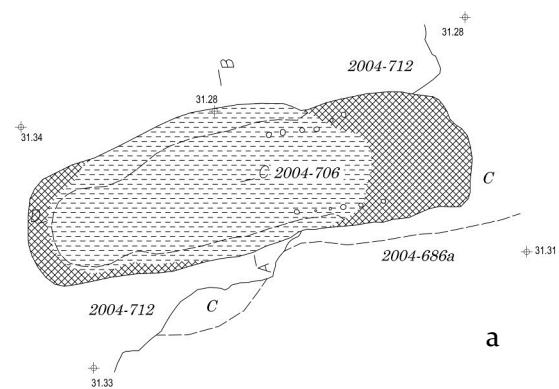
Phase 3, Hausbefunde: Bef. 2004-547 u. 2004-548, Schnitte C-D, E-F, G-H (1:50). M 1:40 (Legende s. Tafel 1).



Phase 3, Hausbefunde: Bef. 2004-1136/1137/1139/1152/1153, Planum. M 1:50 (Legende s. Tafel 1).



Phase 3, Grab: Bef. 2006-4571, Planum. Ofenbefunde: Bef. 2004-141, Planum u. Schnitt; Bef. 2004-217, Planum u. Schnitte E-F, A-B, C-D, G-H. M 1:40 (Legende s. Tafel 1).

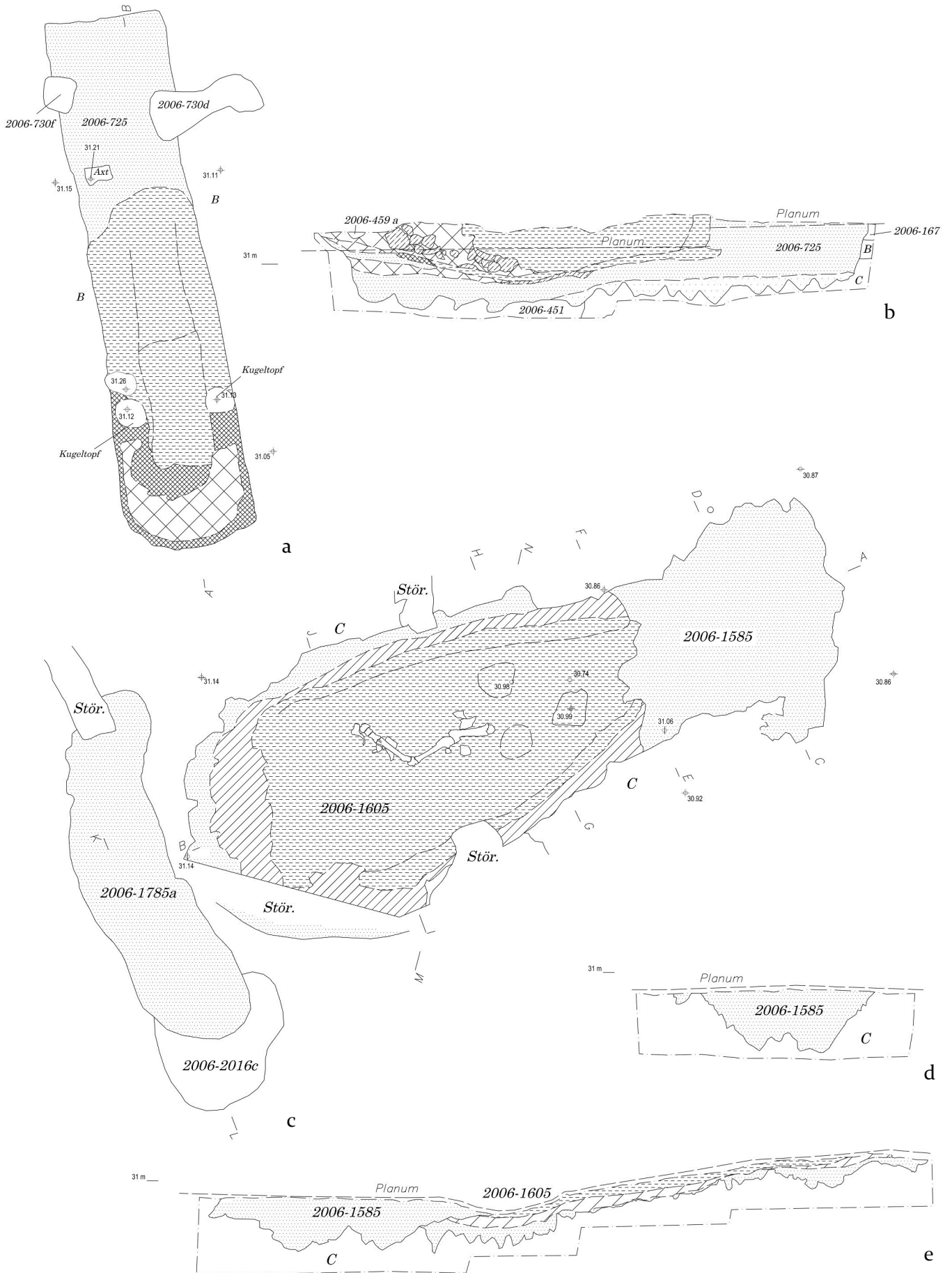


Phase 3, Ofenbefunde: Bef. 2004-706, Schnitte A-B, C-D; Bef. 2004-769, Planum u. Schnitte A-B, C-D; Bef. 2004-997, Schnitt; Bef. 2004-998, Schnitt; Bef. 2004-997 u. 2004-998, Planum. M 1:40 (Legende s. Tafel 1).

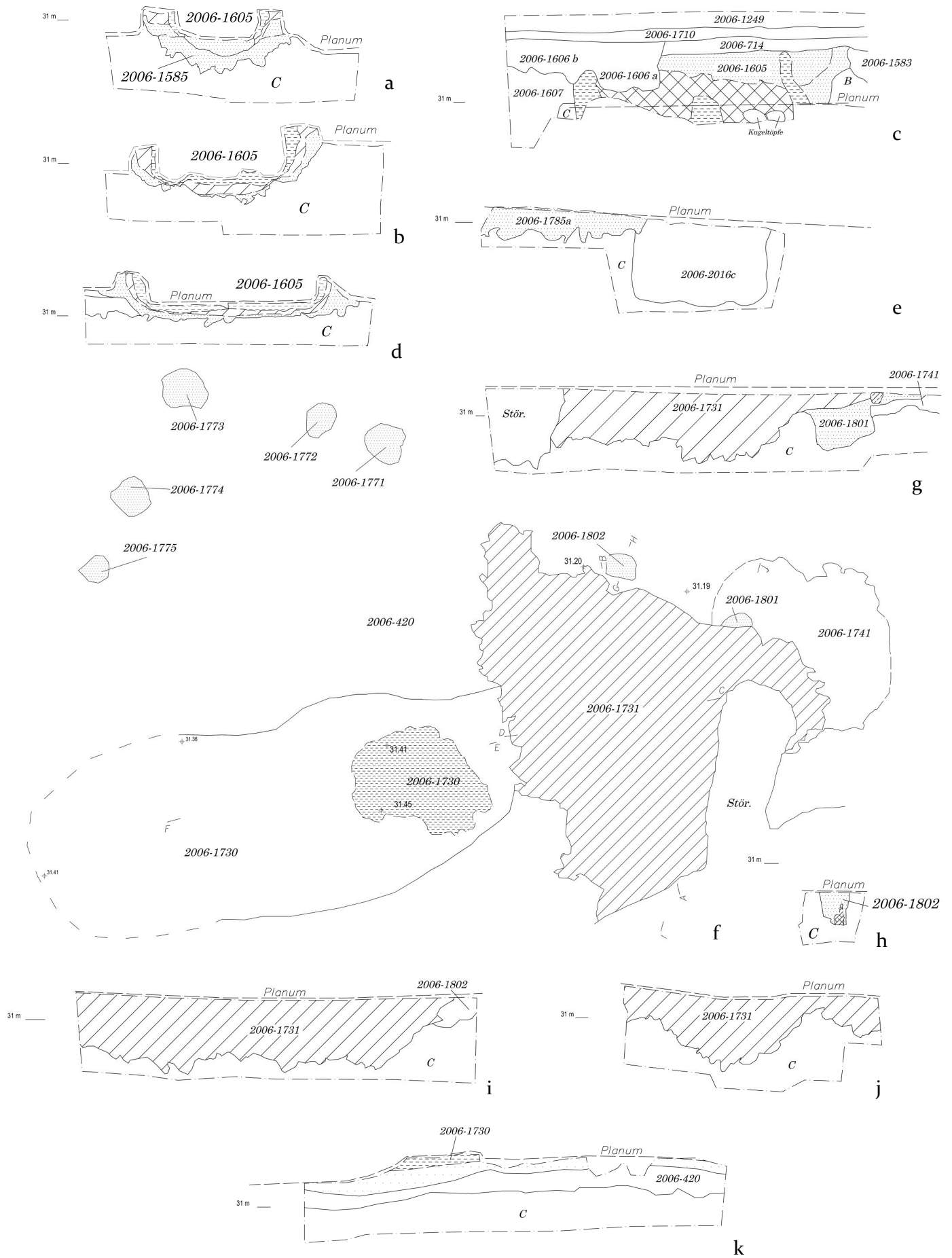


Phase 3, Ofenbefunde: Bef. 2004-1002, Planum; Bef. 2004-1005, Planum; Bef. 2004-1002, Schnitt; Bef. 2004-1005, Schnitte A-B, C-D; Bef. 2004-1049, Planum u. Schnitt; Bef. 2004-1257, Planum u. Schnitt. M 1:40 (Legende s. Tafel 1).

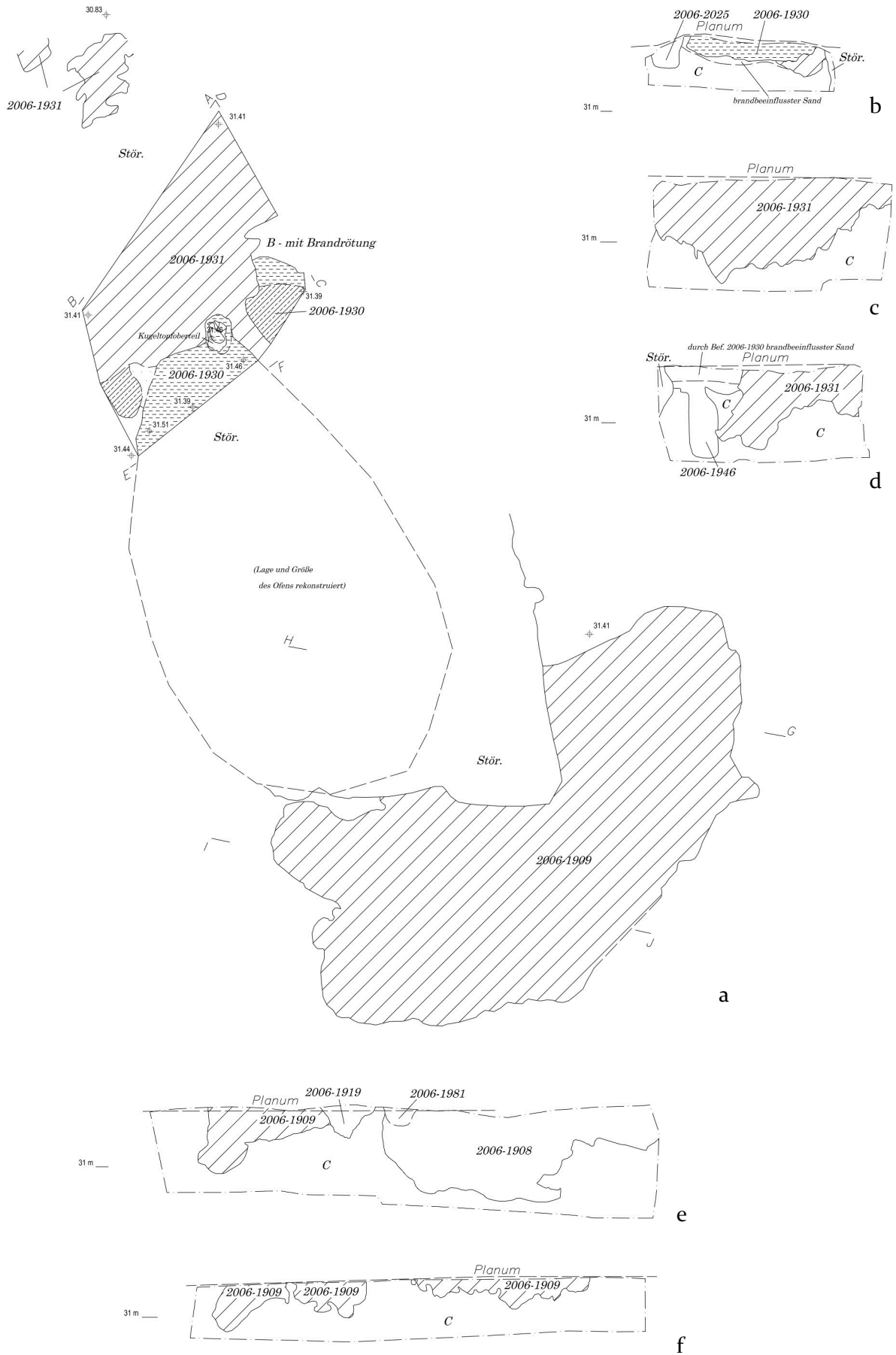




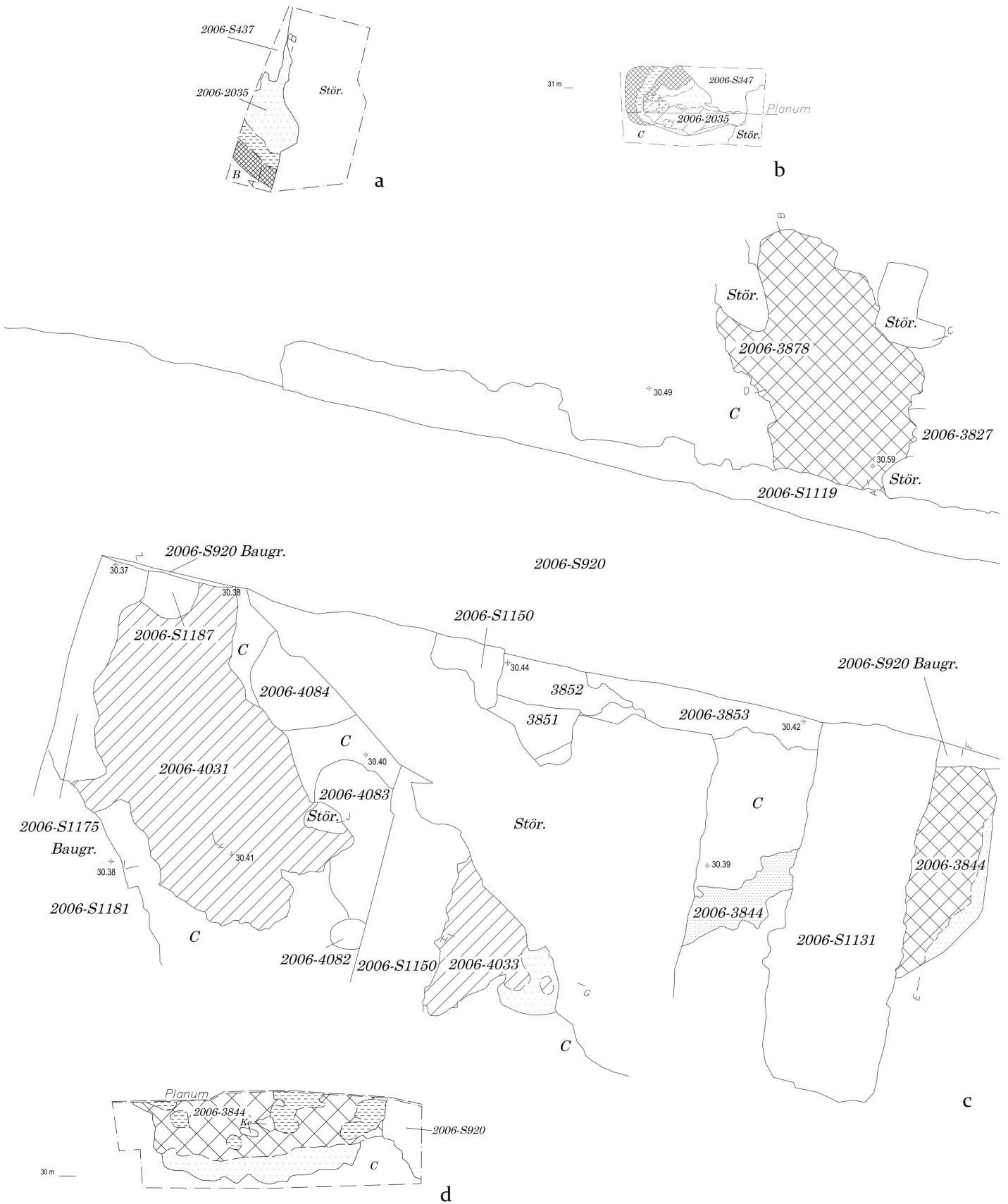
Phase 3, Ofenbefunde: Bef. 2006-725, Planum u. Schnitt; Bef. 2006-1585/2006-1605/2006-1785a, Planum u. Schnitte A-B, C-D. M 1:40 (Legende s. Tafel 1).



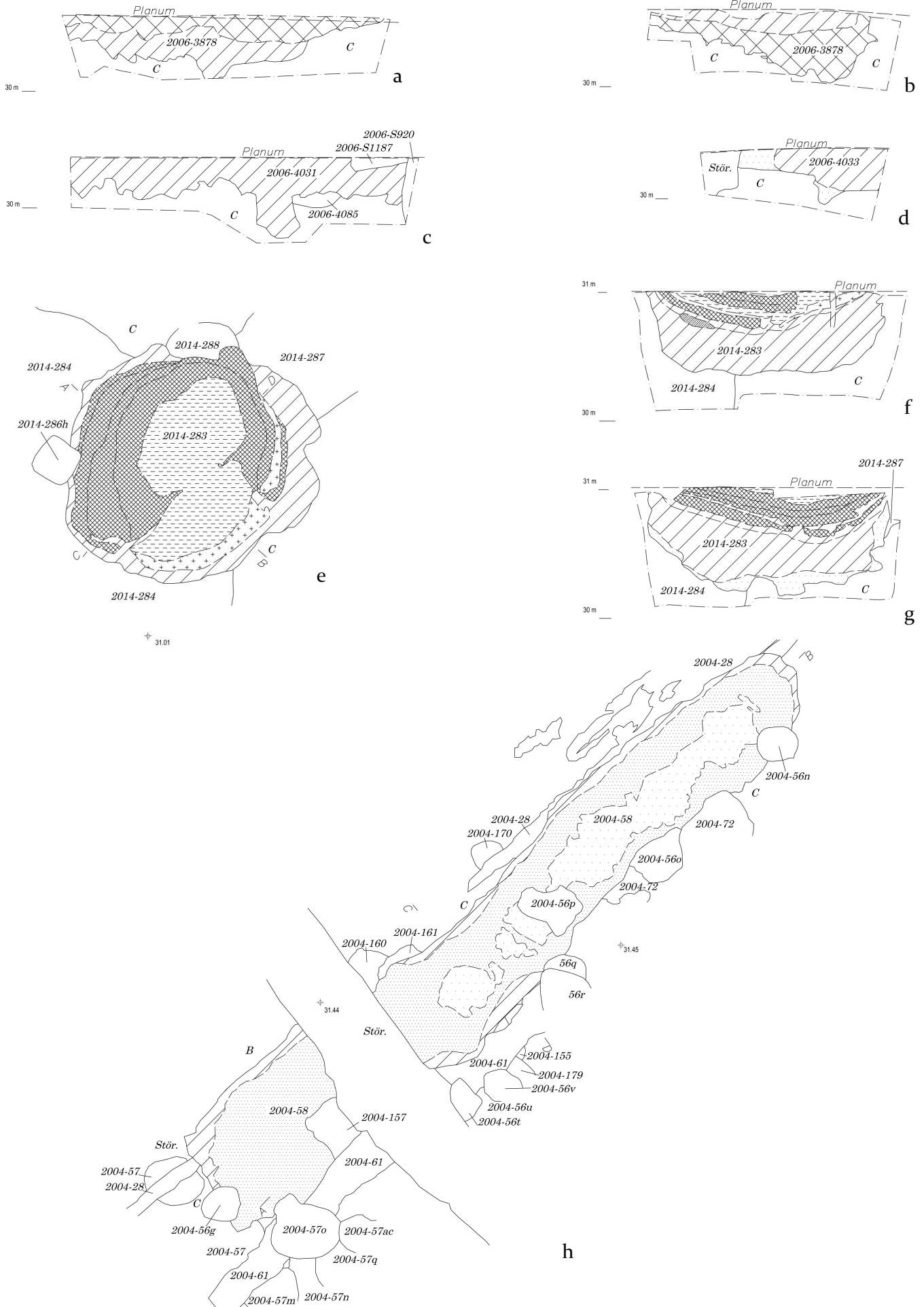
Phase 3, Ofenbefunde: Bef. 2006-1605, Schnitte E-F, G-H, M-N, I-J, K-L; Bef. 2006-1730/1731/1771-1775/1801/1802, Planum (M 1:50); Bef. 2006-1731, Schnitt I-J; Bef. 2006-1802, Schnitt G-H; Bef. 2006-1731, Schnitt A-B, C-D; Bef. 2006-1730, Schnitt E-F. M 1:40 (Legende s. Tafel 1).



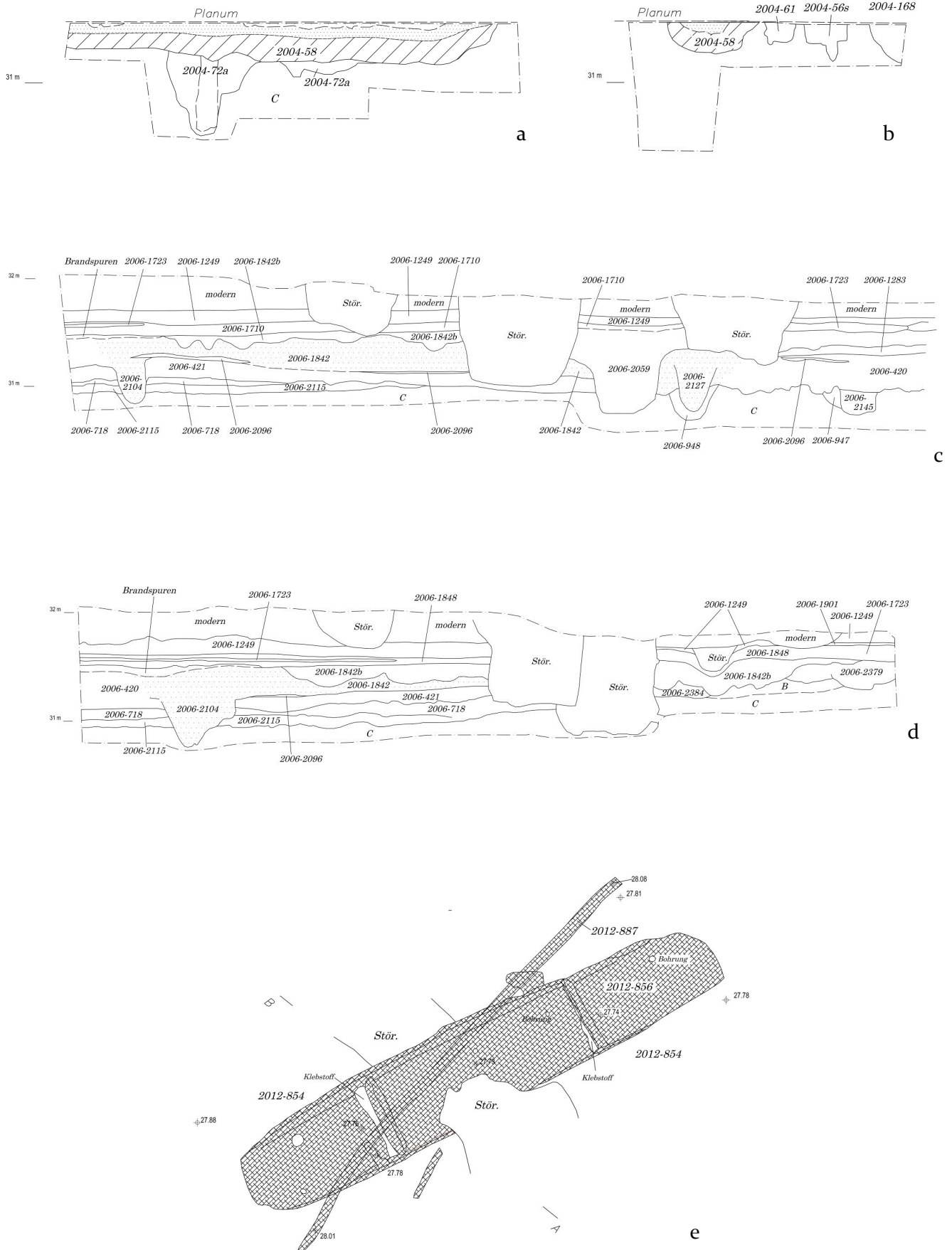
Phase 3, Ofenbefunde: Bef. 2006-1909/1930/1931, Planum; Bef. 2006-1930, Schnitt E-F; Bef. 2006-1931, Schnitte A-B, C-D; Bef. 2006-1909, Schnitte G-H, I-J. M 1:40 (Legende s. Tafel 1).



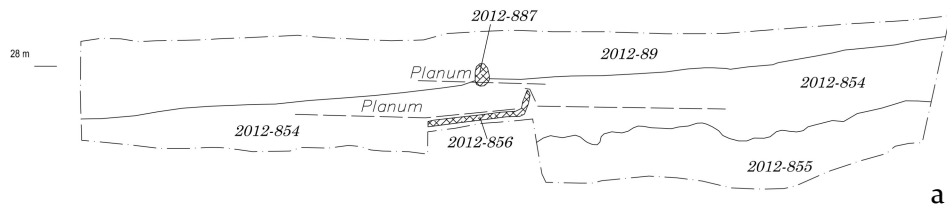
Phase 3, Ofenbefunde: Bef. 2006-2035, Planum u. Schnitt; Bef. 2006-3844/3878/4031/4033, Planum (M 1:50); Bef. 2006-3844, Schnitt E-F. M 1:40 (Legende s. Tafel 1).



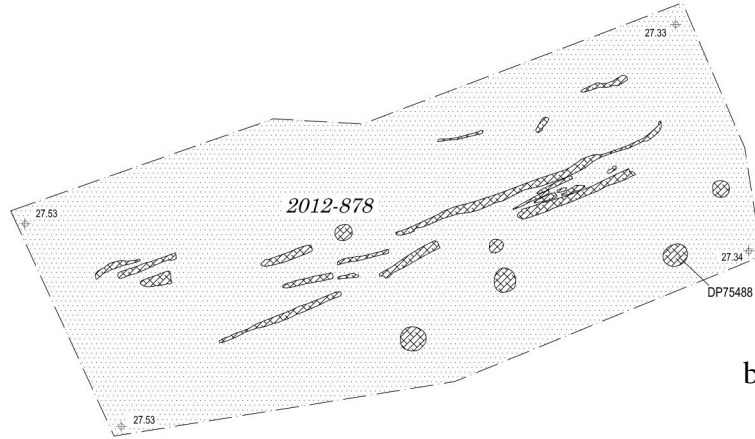
Phase 3, Ofenbefunde: Bef. 2006-3878, Schnitte A-B, C-D; Bef. 2006-4031, Schnitt K-L; Bef. 2006-4033, Schnitt G-H. Straßengraben: Bef. 2004-58, Planum. M 1:40 (Legende s. Tafel 1).



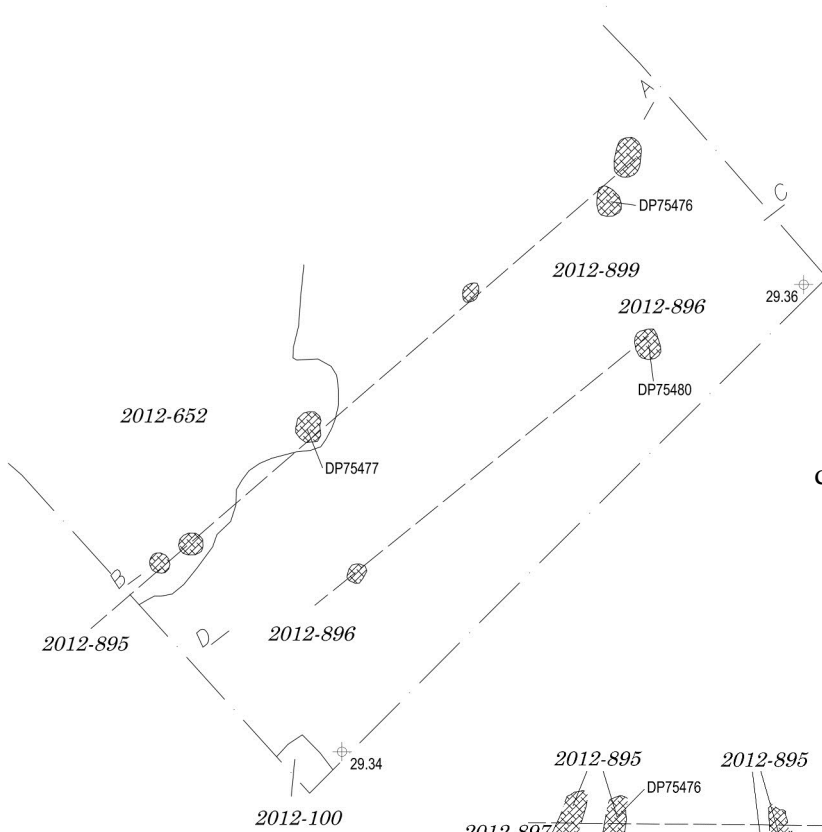
Phase 3, Straßengräben: Bef. 2004-58, Schnitte A-B, C-D; Bef. 2006-1842/2104, Schnitt (M 1:50); Bef. 2006-1842/2127, Schnitt (M 1:50). Uferbefunde: Bef. 2012-856/887, Planum. M 1:40 (Legende s. Tafel 1).



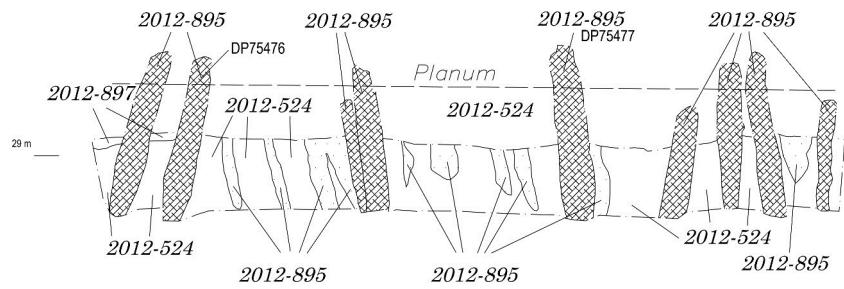
a



b

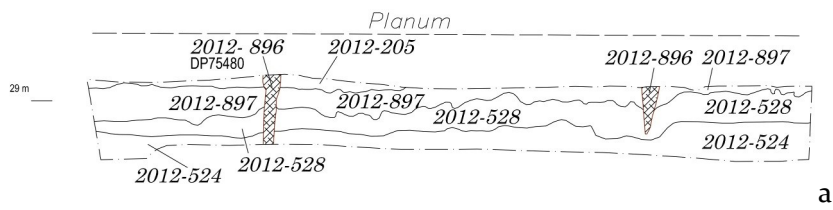


c



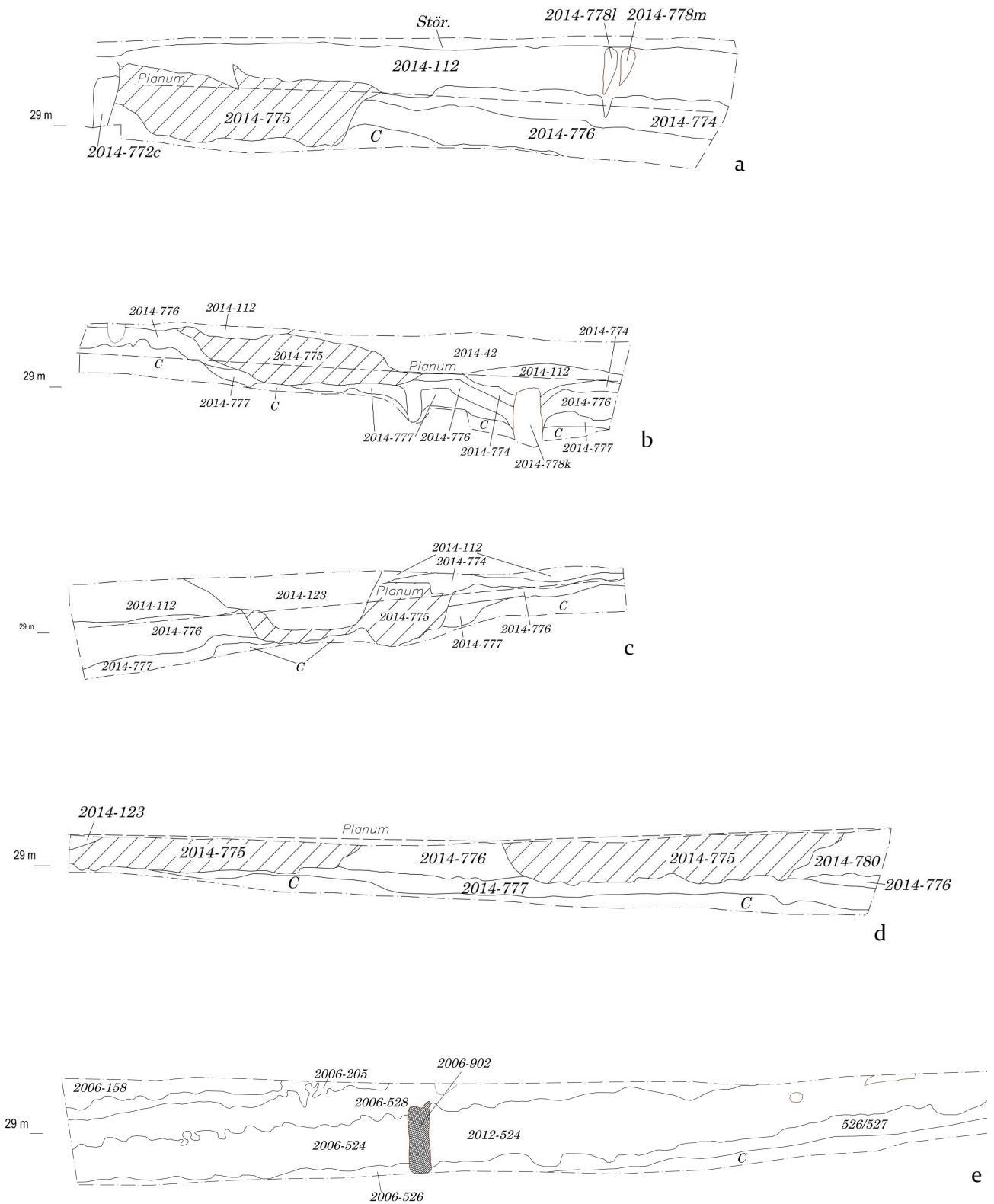
d

Phase 3, Uferbefunde: Bef. 2012-856/887, Schnitt; Bef. 2012-878, Planum; Bef. 2012-895/896, Planum; Bef. 2012-895, Schnitt A-B. M 1:40 (Legende s. Tafel 1).

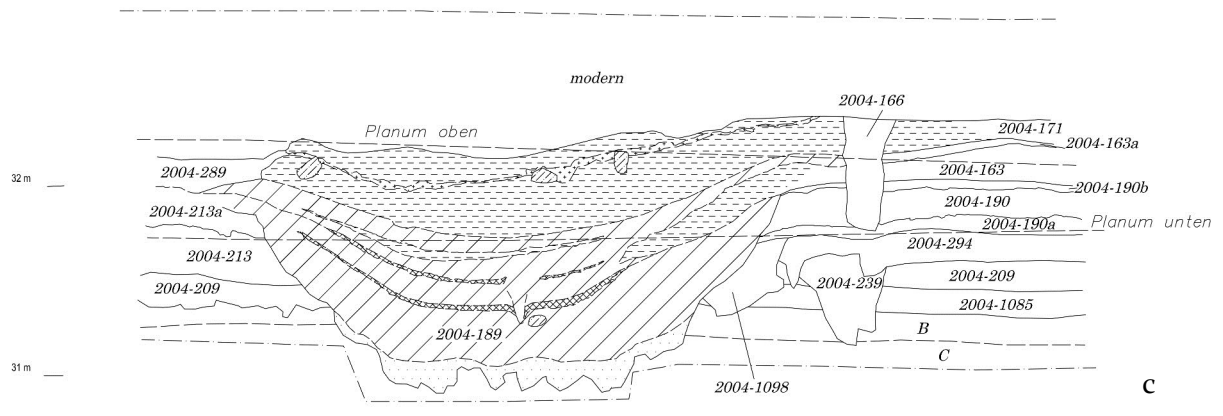
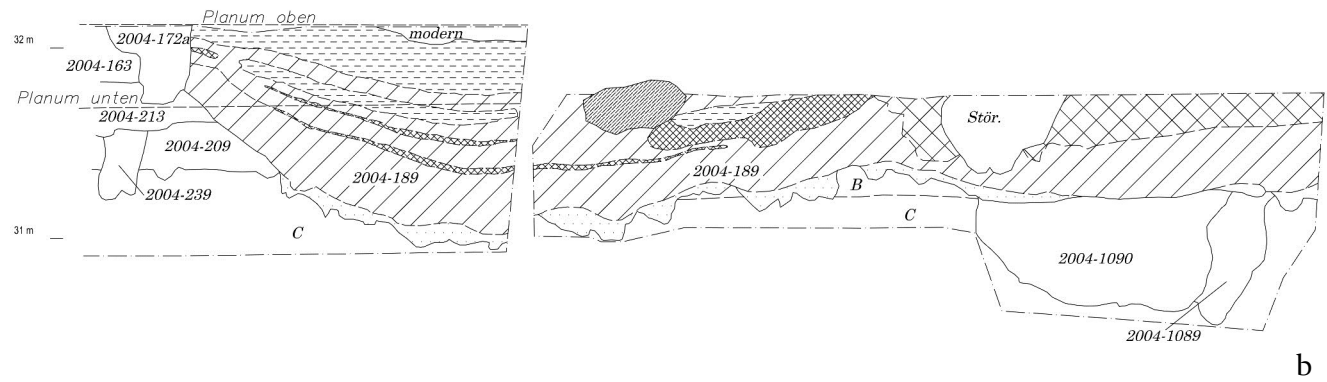


Phase 3, Uferbefunde: Bef. 2012-896, Schnitt C-D; Bef. 2014-775, Planum. M 1:40 (Legende s. Tafel 1).

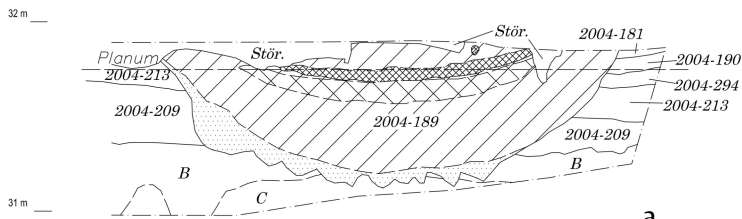




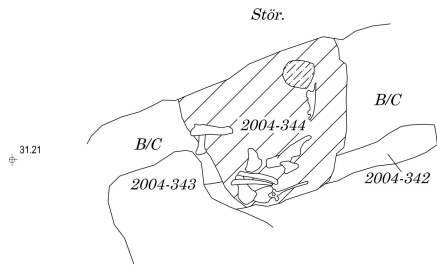
Phase 3, Uferbefunde: Bef. 2014-775, Schnitte, A-B, C-D, E-F, G-H; Bef. 2012-902, Schnitt (M 1:50). M 1:40 (Legende s. Tafel 1).



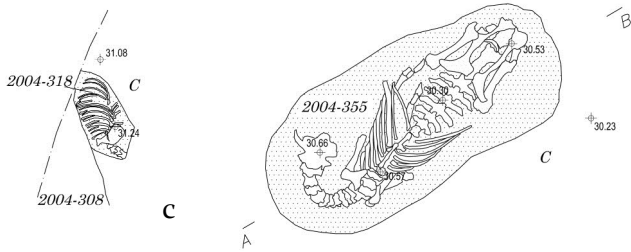
Phase 3, Grubenbefunde: Bef. 2004-189, Planum u. Schnitte, A-B, C-D. M 1:40 (Legende s. Tafel 1).



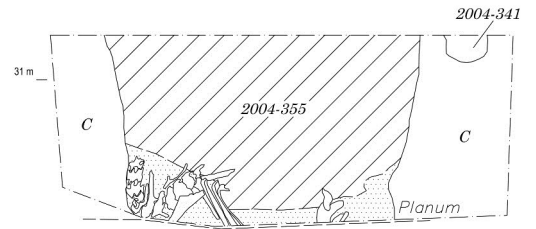
a



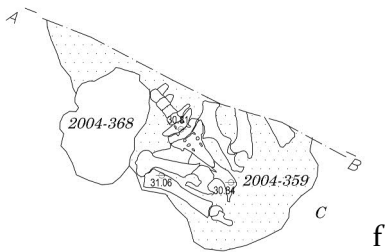
b



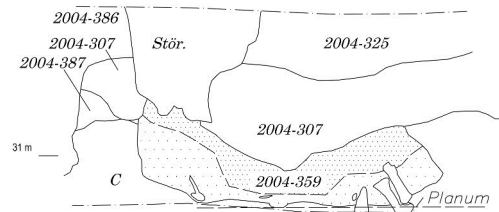
d



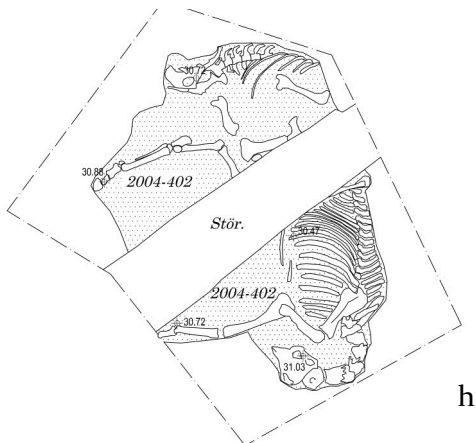
e



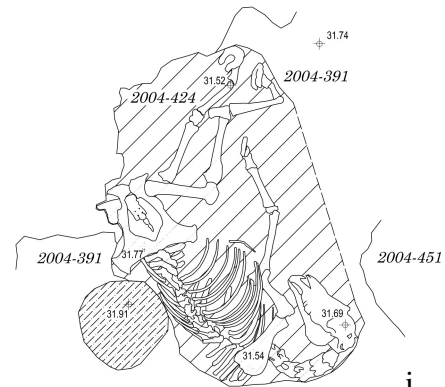
f



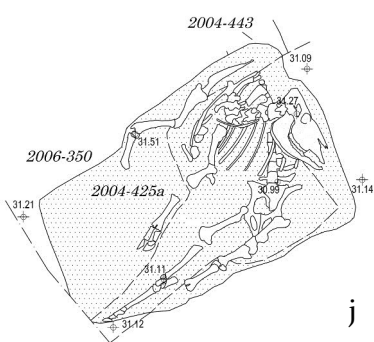
g



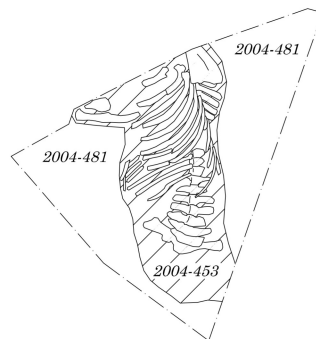
h



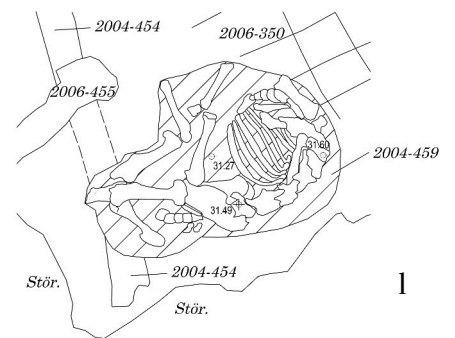
i



j

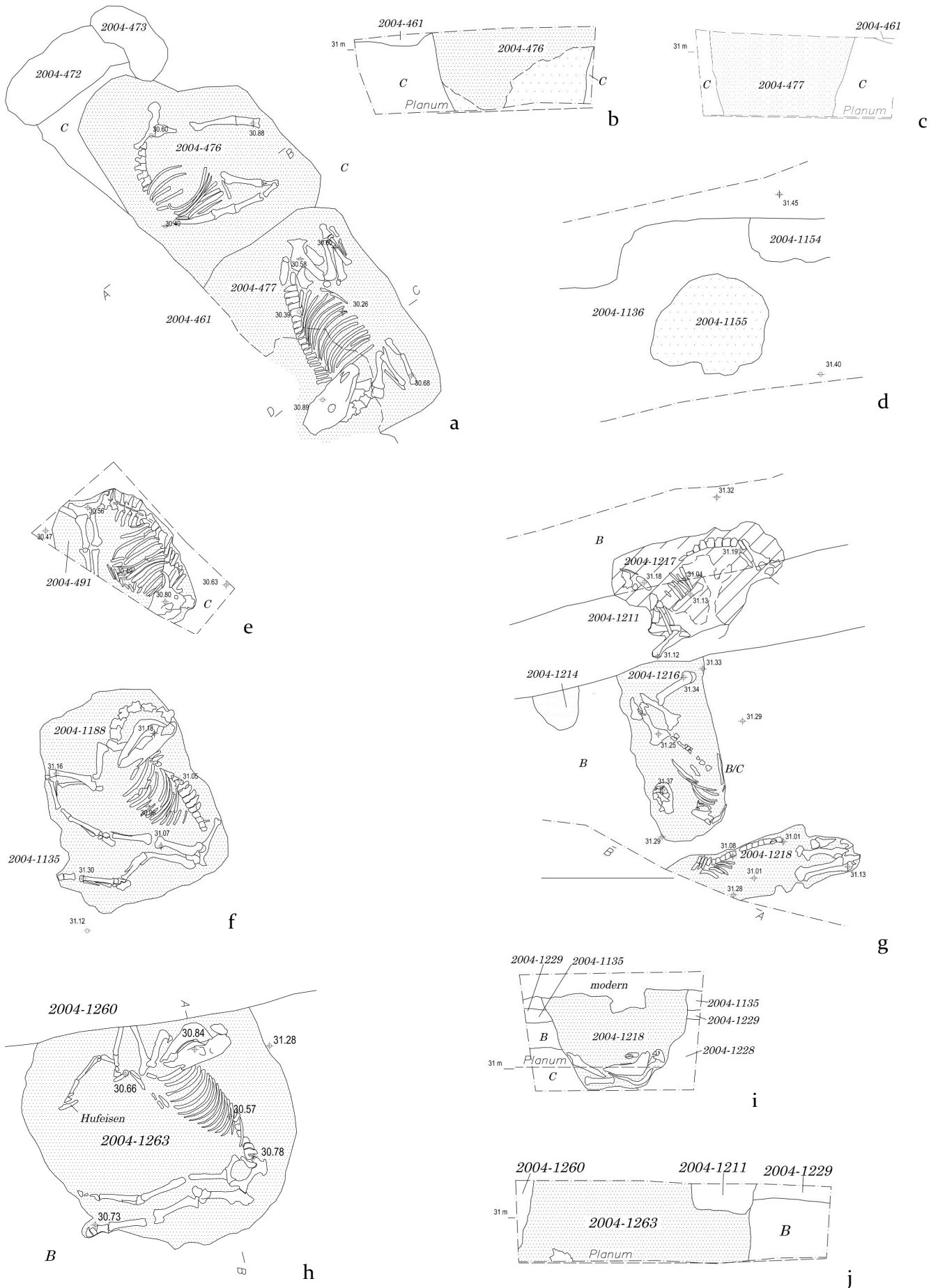


k

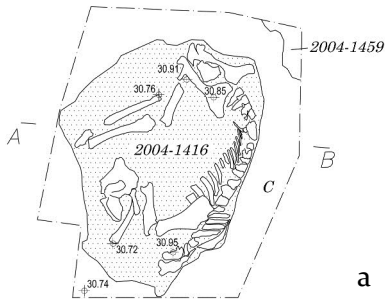


l

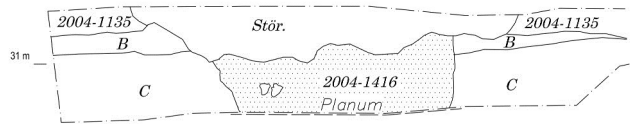
Phase 3, Grubenbefunde: Bef. 2004-189, Schnitt E-F. Tierkadavergruben: Bef. 2004-318, Planum; Bef. 2004-344, Planum; Bef. 2004-355, Planum u. Schnitt; Bef. 2004-359, Planum u. Schnitt; Bef. 2004-402, Planum; Bef. 2004-424, Planum; Bef. 2004-425a, Planum; Bef. 2004-453, Planum; Bef. 2004-459, Planum. M 1:40 (Legende s. Tafel 1).



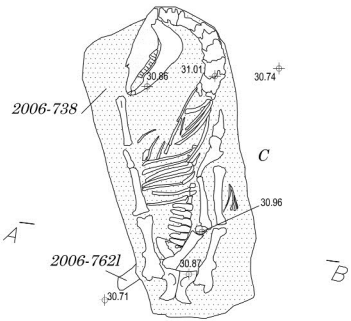
Phase 3, Tierkadavergruben: Bef. 2004-776/777, Planum u. Schnitte, A-B, C-D; Bef. 2004-1155, Planum; Bef. 2004-491, Planum; Bef. 2004-1188, Planum; Bef. 2004-1216/1217/1218, Planum; Bef. 2004-1218, Schnitt; Bef. 2004-1263, Planum u. Schnitt. M 1:40 (Legende s. Tafel 1).



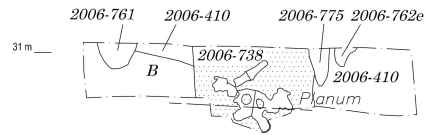
a



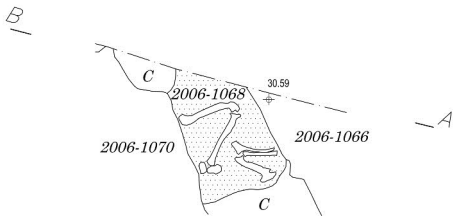
b



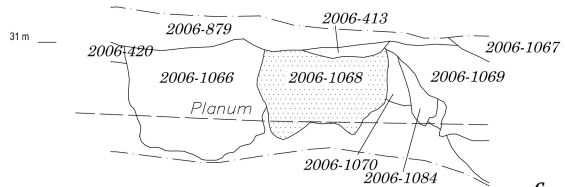
c



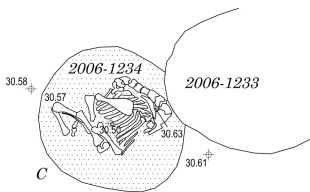
d



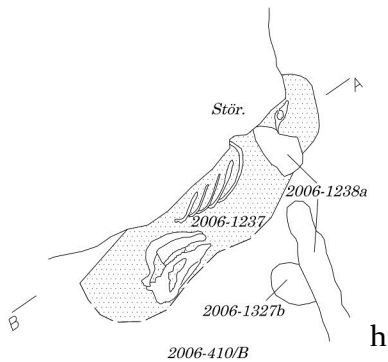
e



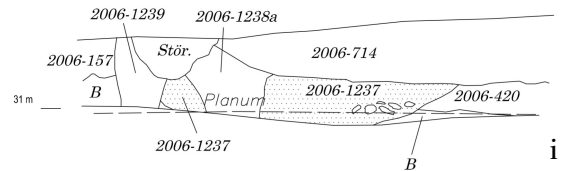
f



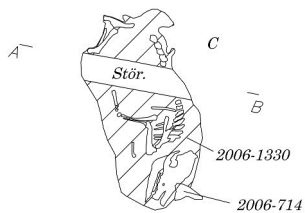
g



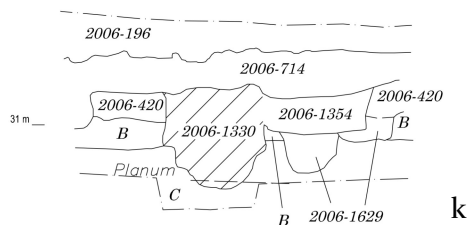
h



i

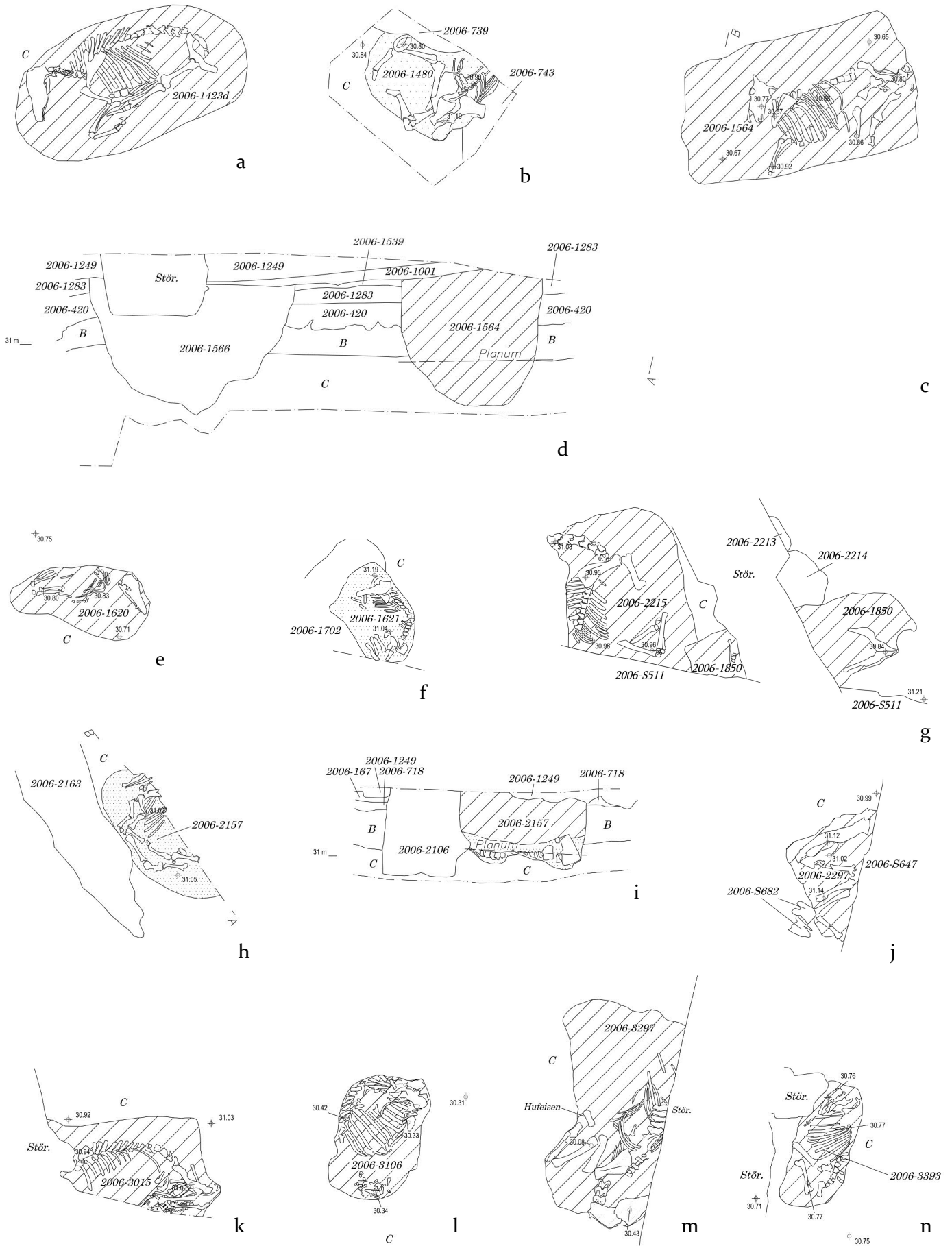


j

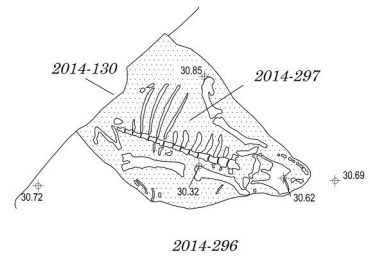
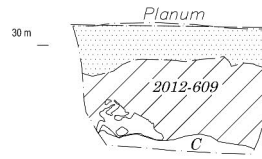
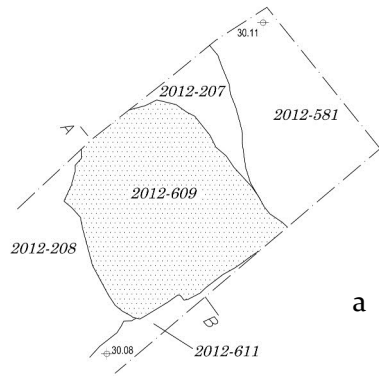


k

Phase 3, Tierkadavergruben: Bef. 2004-1416, Planum u. Schnitt; Bef. 2006-738, Planum u. Schnitt; Bef. 2006-1068, Planum u. Schnitt; Bef. 2006-1234, Planum; Bef. 2006-1237, Planum u. Schnitt; Bef. 2006-1330, Planum u. Schnitt. M 1:40 (Legende s. Tafel 1).

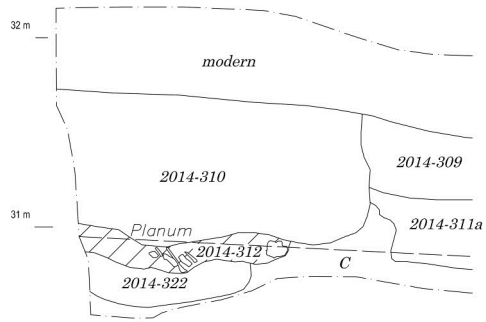
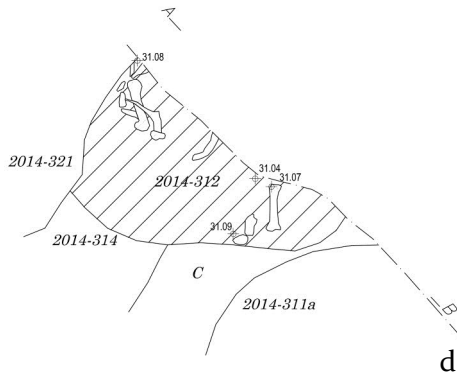


Phase 3, Tierkadavergruben: Bef. 2006-1423d Planum; Bef. 2006-1480, Planum; Bef. 2006-1564, Planum u. Schnitt; Bef. 2006-1620, Planum; Bef. 2006-1621, Planum; Bef. 2006-1850/2215, Planum; Bef. 2006-2157, Planum u. Schnitt; Bef. 2006-2297, Planum; Bef. 2006-3015; Planum; Bef. 2006-3106, Planum; Bef. 2006-3297; Planum; Bef. 2006-3393, Planum. M 1:40 (Legende s. Tafel 1).



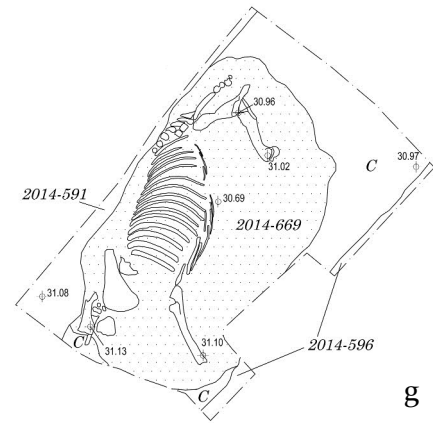
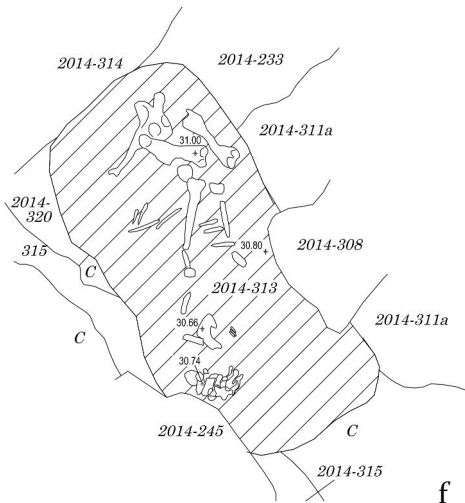
b

c



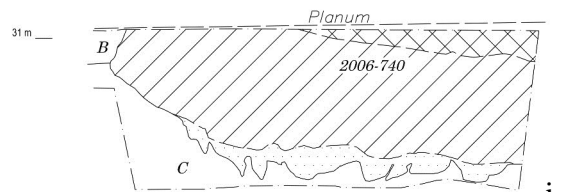
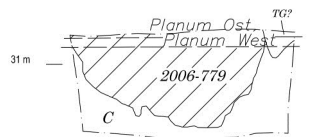
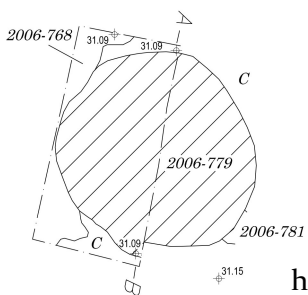
d

e



f

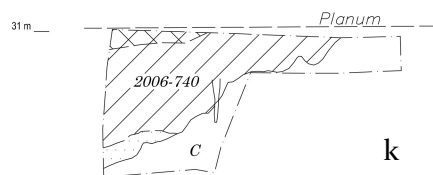
g



h

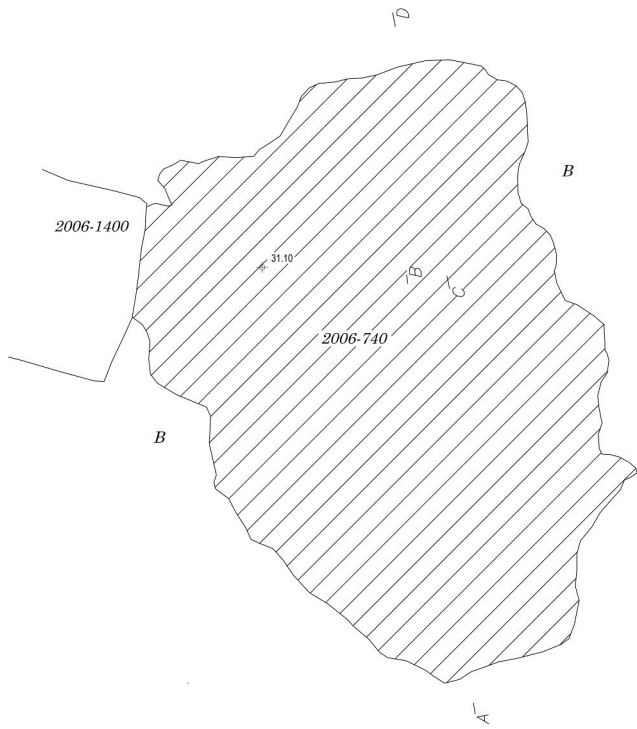
i

j

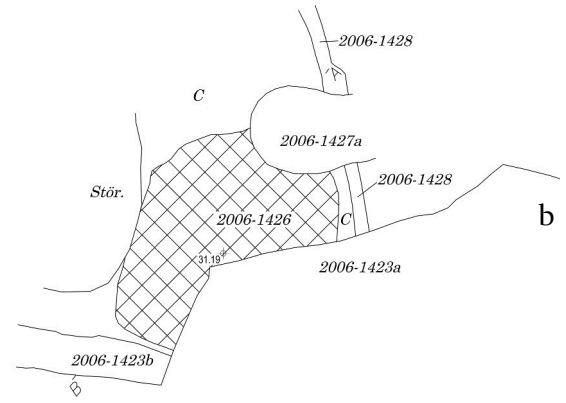


k

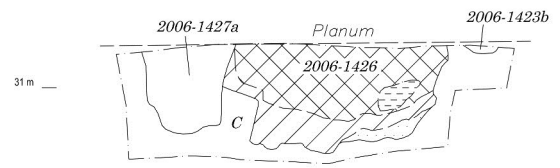
Phase 3, Tierkadavergruben: Bef. 2012-609 Planum u. Schnitt; Bef. 2014-297, Planum; Bef. 2014-312, Planum u. Schnitt; Bef. 2014-313, Planum; Bef. 2014-669, Planum. Sonstige Grubenbefunde: Bef. 2006-779, Planum u. Schnitt; Bef. 2006-740, Schnitte A-B, C-D. M 1:40 (Legende s. Tafel 1).



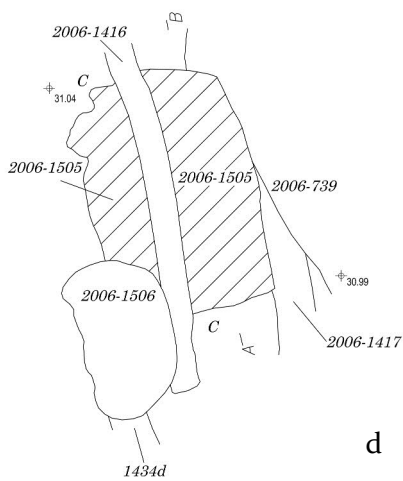
a



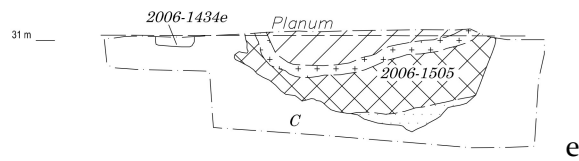
b



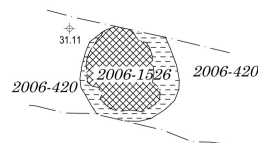
c



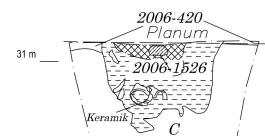
d



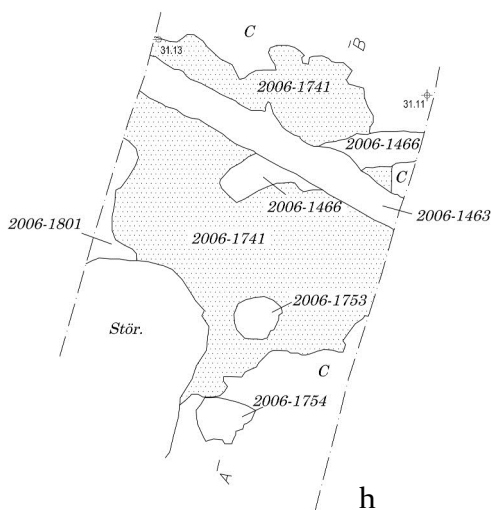
e



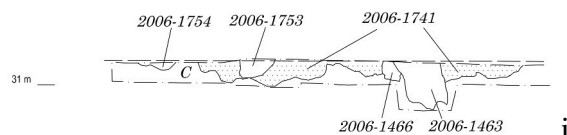
f



g



h



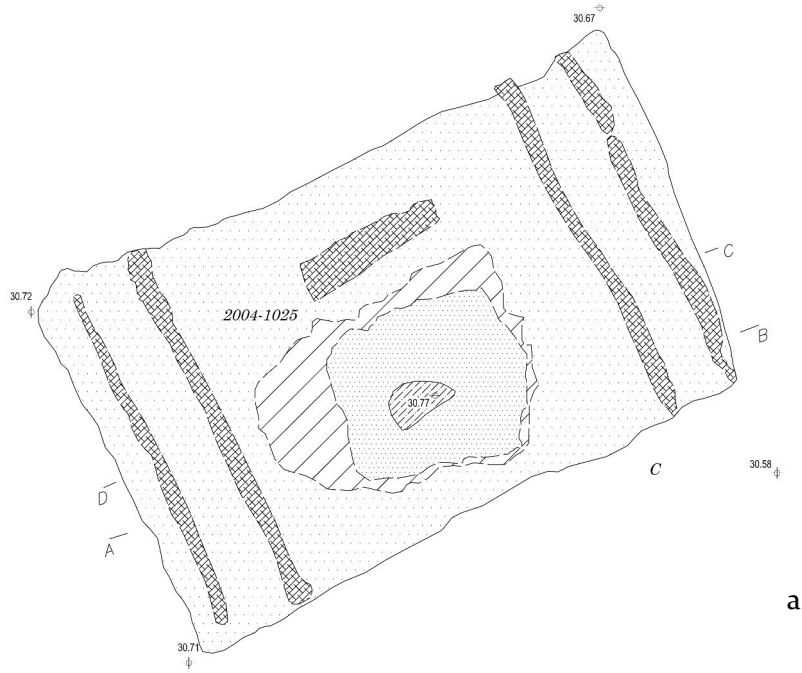
i

Phase 3, sonstige Grubenbefunde: Bef. 2006-740, Planum; Bef. 2006-1426, Planum u. Schnitt; Bef. 2006-1505, Planum u. Schnitt; Bef. 2006-1526, Planum u. Schnitt; Bef. 2006-1741, Planum u. Schnitt. M 1:40 (Legende s. Tafel 1).

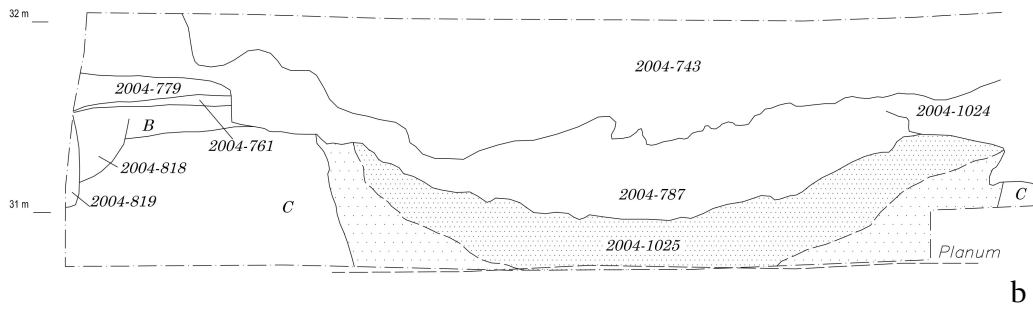




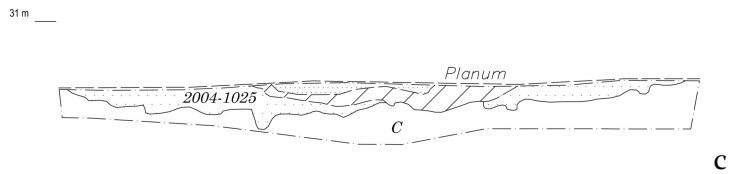
Phase 3, sonstige Grubenbefunde: Bef. 2006-1823, Planum u. Schnitt; Bef. 2006-1918a/1918b, Planum u. Schnitte A-B, C-D; Bef. 2006-2140a Planum u. Schnitte A-B, C-D; Bef. 2006-4339, Planum u. Schnitt. M 1:40 (Legende s. Tafel 1).



a

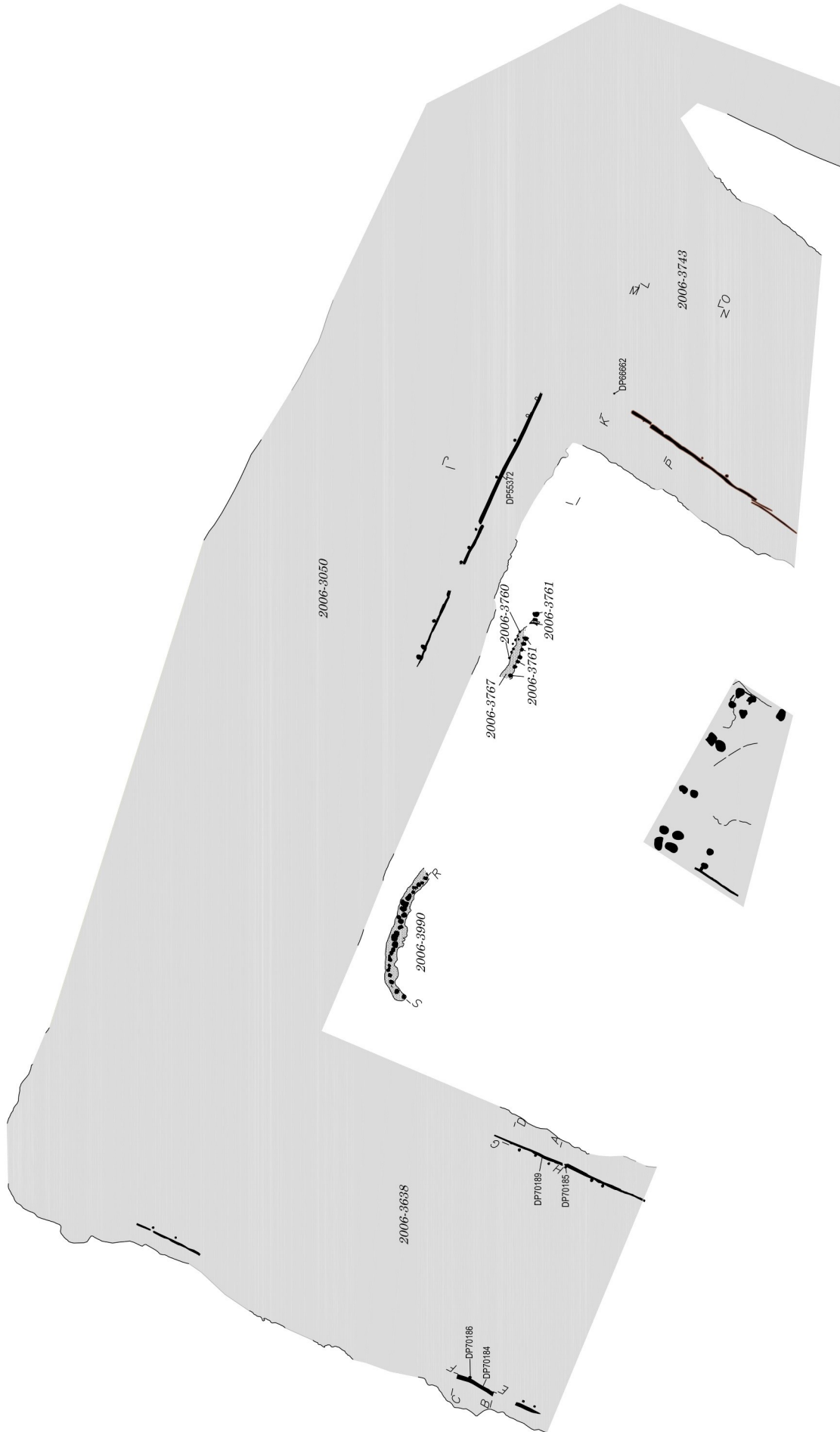


b

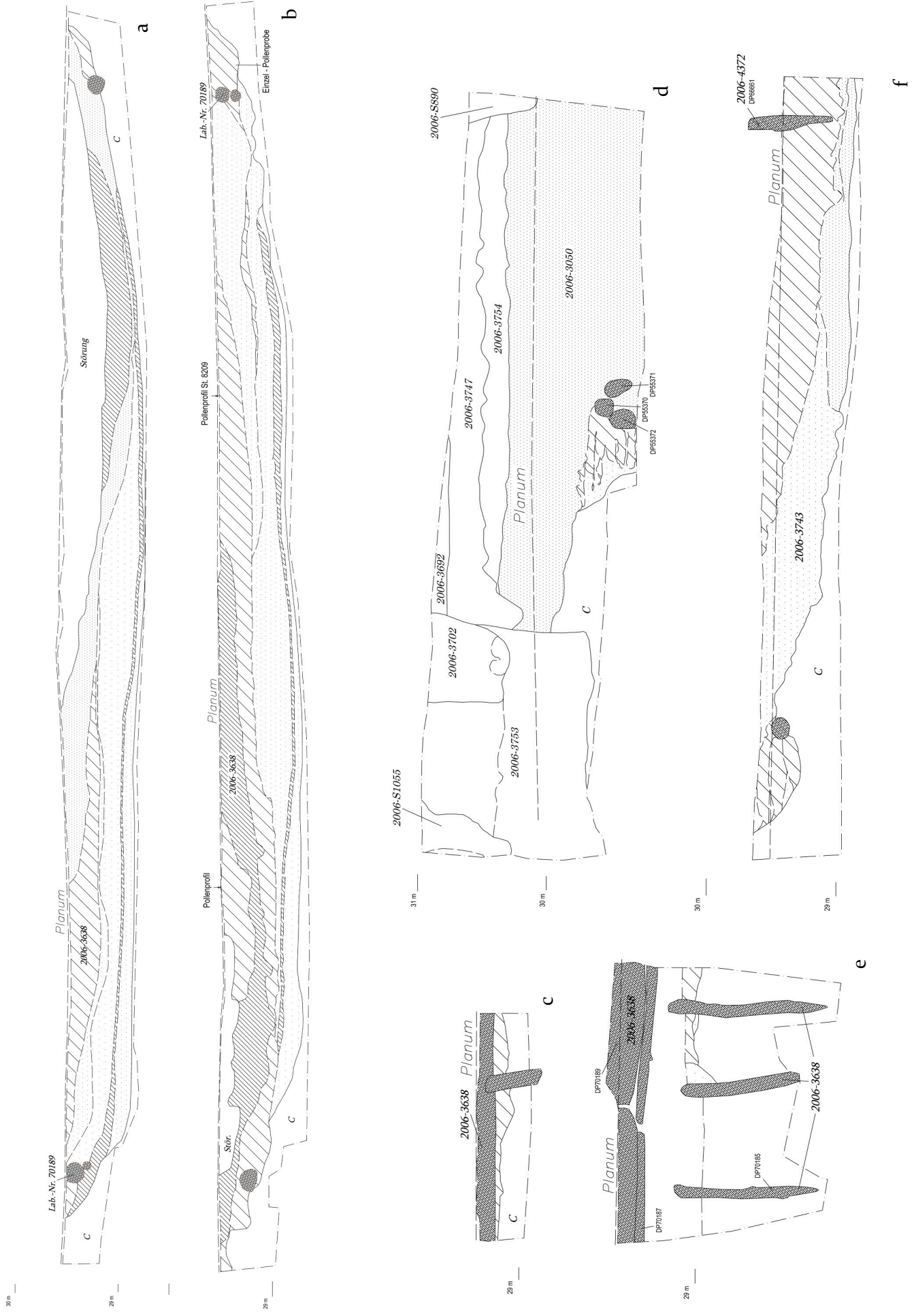


c

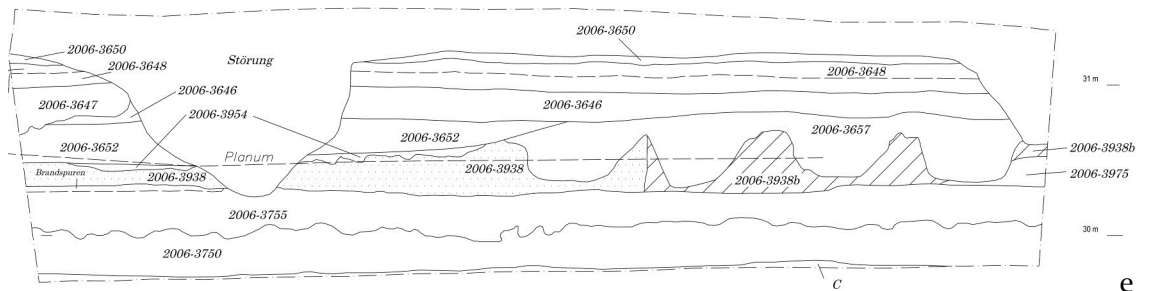
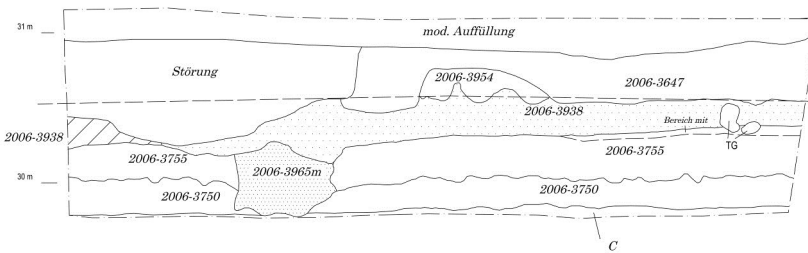
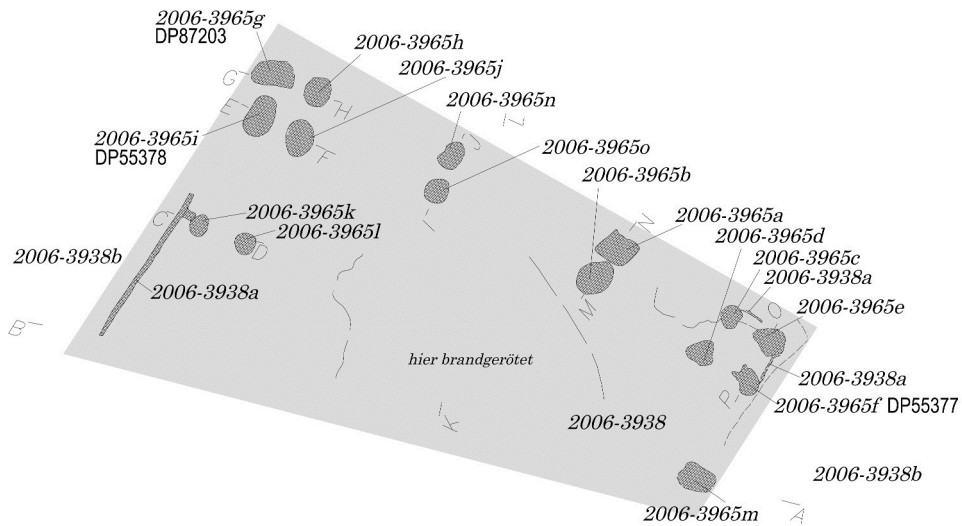
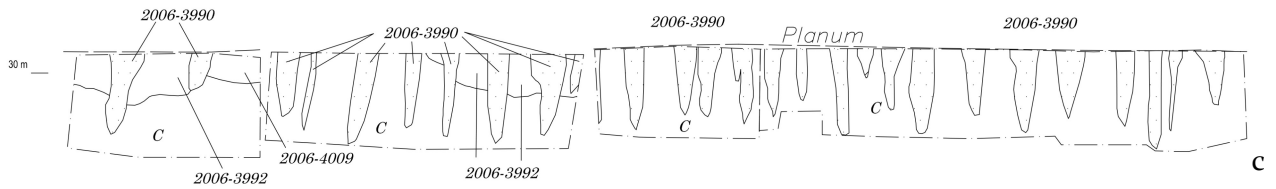
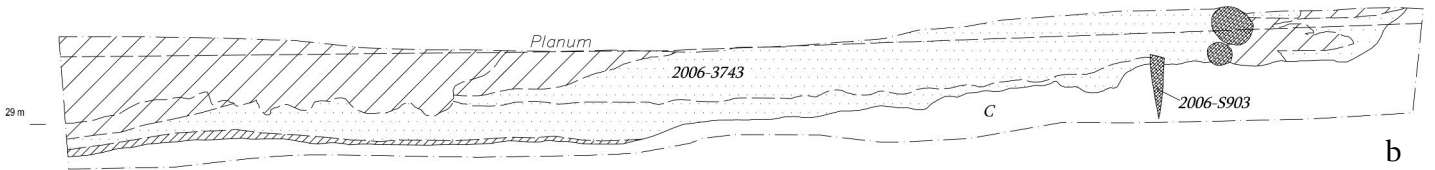
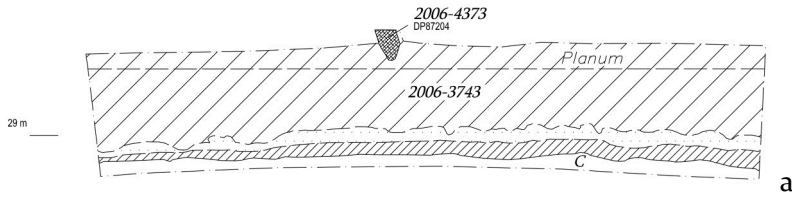
Phase 3, sonstige Grubenbefunde: Bef. 2004-1025, Planum u. Schnitte A-B, C-D. M 1:40 (Legende s. Tafel 1).



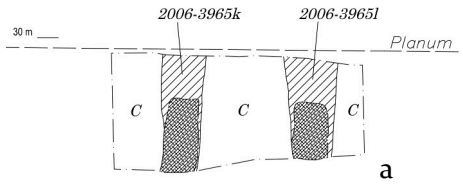
Phase 3, Turmhügelburg: Gesamtplanum mit Grabenbefunden (Bef. 2006-3050/3638/3743), Palisade (2006-3760/3761/3767/3990) und der Lage der Schnitte. M 1:250 (Legende s. Tafel 1).



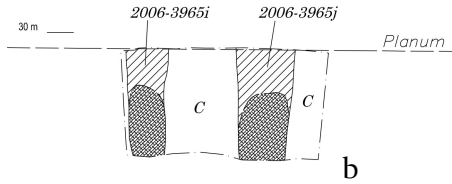
Phase 3, Turmhügelburg: Bef. 2006-3050/3638/3743, Schnitte A-B (M 1:50), C-D (M 1:50), E-F, I-J, G-H, K-L. M 1:40 (Legende s. Tafel 1).



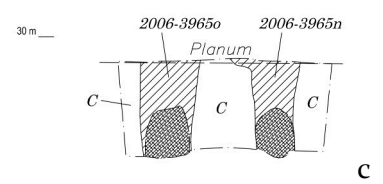
Phase 3, Turmhügelburg: Bef. 2006-3050/3638/3743, Schnitte M-N, O-P, R-S. Planum des Turmes Bef. 2006-3938 mit den Pfosten 2006-3965a-o (M 1:100); Schnitt A-B (zwei angrenzende Teile). M 1:40 (Legende s. Tafel 1).



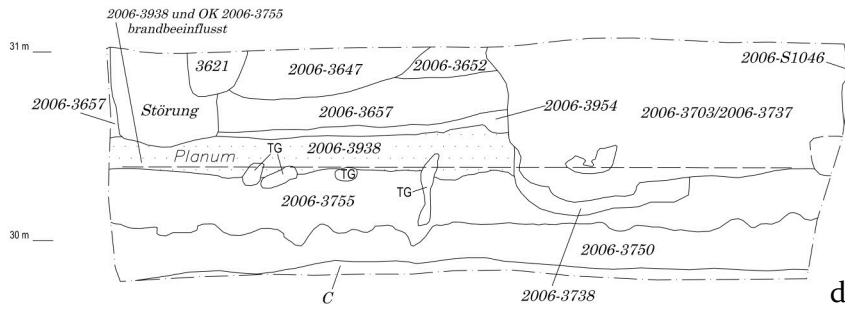
a



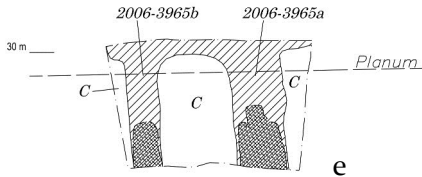
b



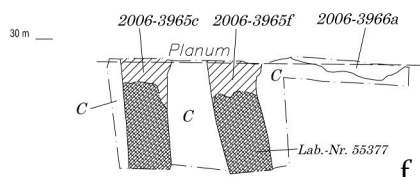
c



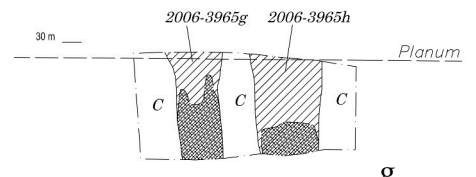
d



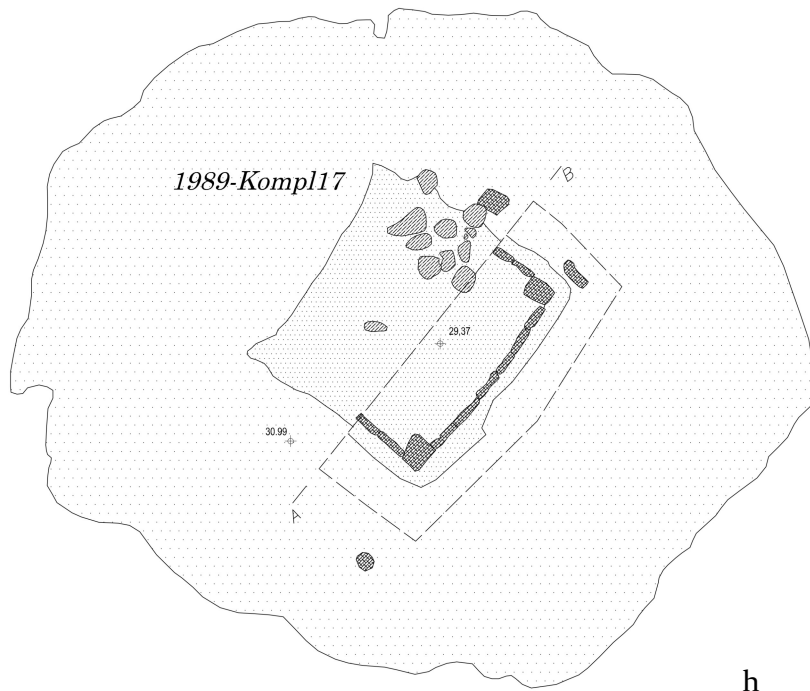
e



f

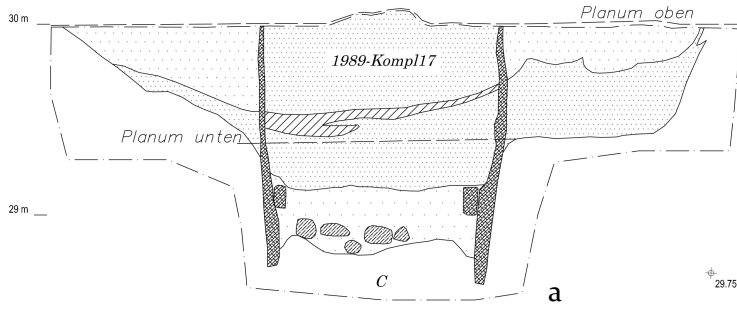


g

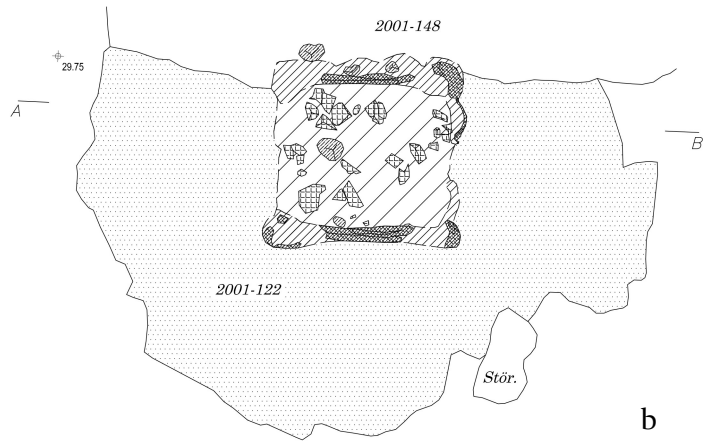


h

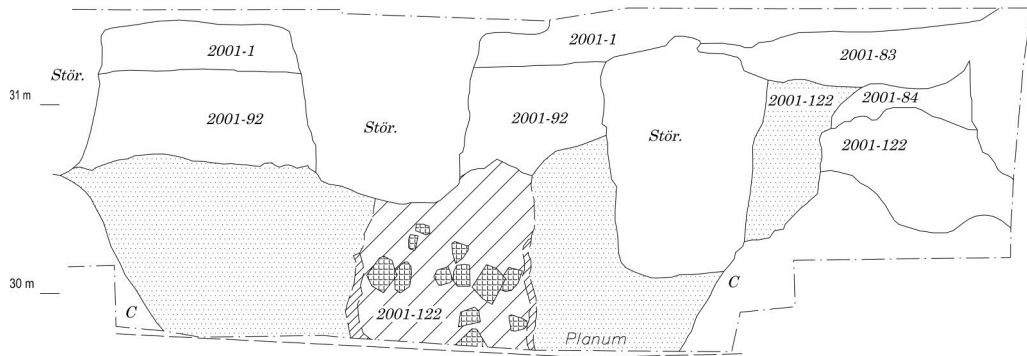
Phase 3, Turmhügelburg: Bef. 2006-3938/3965a-o; Schnitte C-D, E-F, G-H, K-L, I-J, M-N, O-P. Phase 4, Brunnenbefunde: Bef. 1989-Kompl17, Planum. M 1:40 (Legende s. Tafel 1).



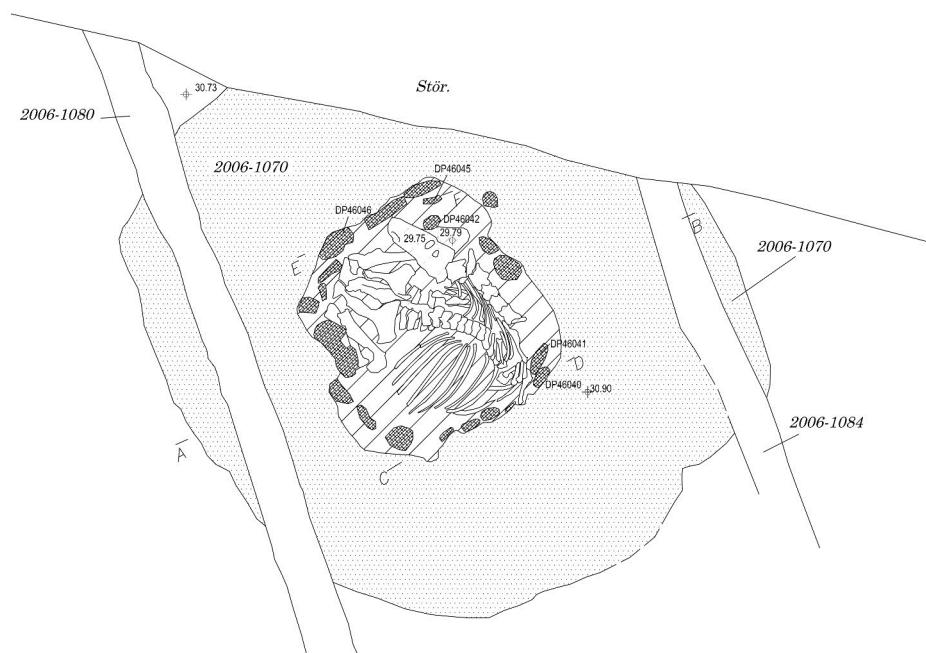
a



b

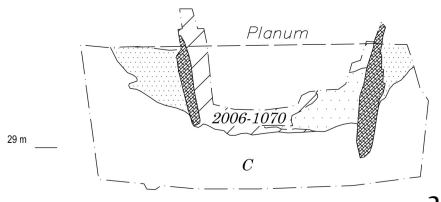


c

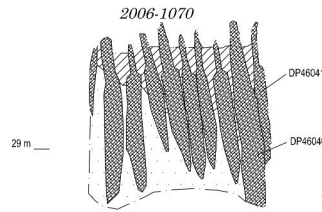


d

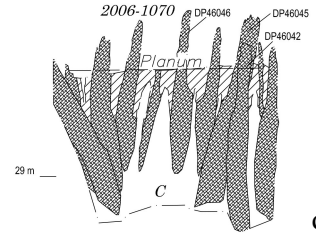
Phase 4, Brunnenbefunde: Bef. 1989-Kompl17, Schnitt; Bef. 2001-122, Planum u. Schnitt; Bef. 2006-1070, Planum. M 1:40 (Legende s. Tafel 1).



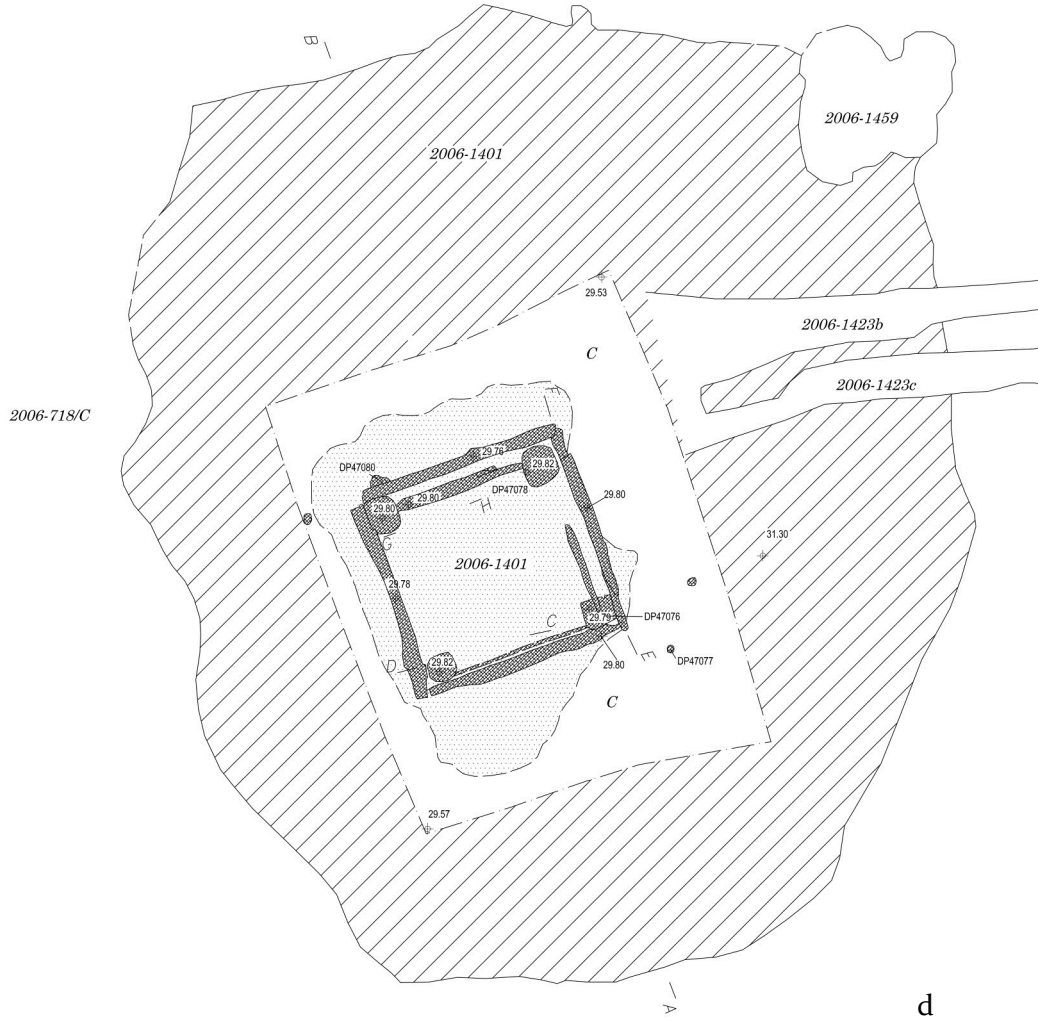
a



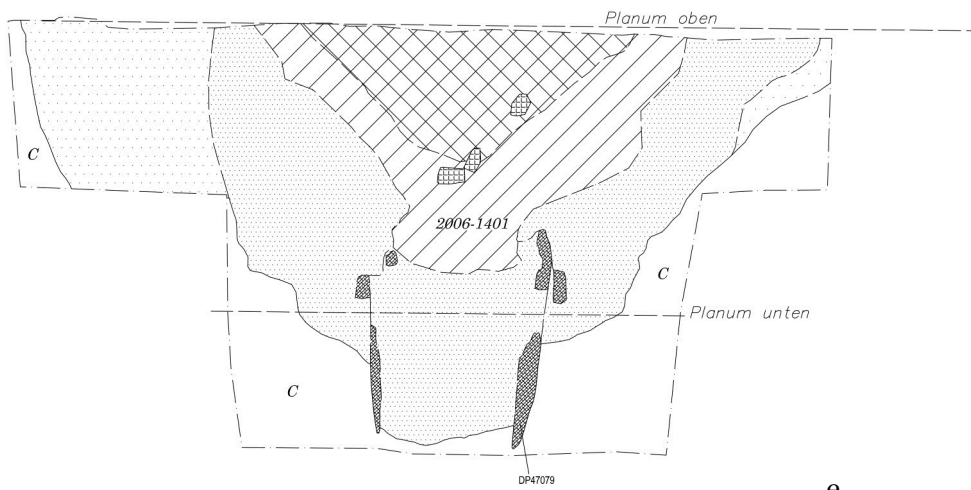
b



c



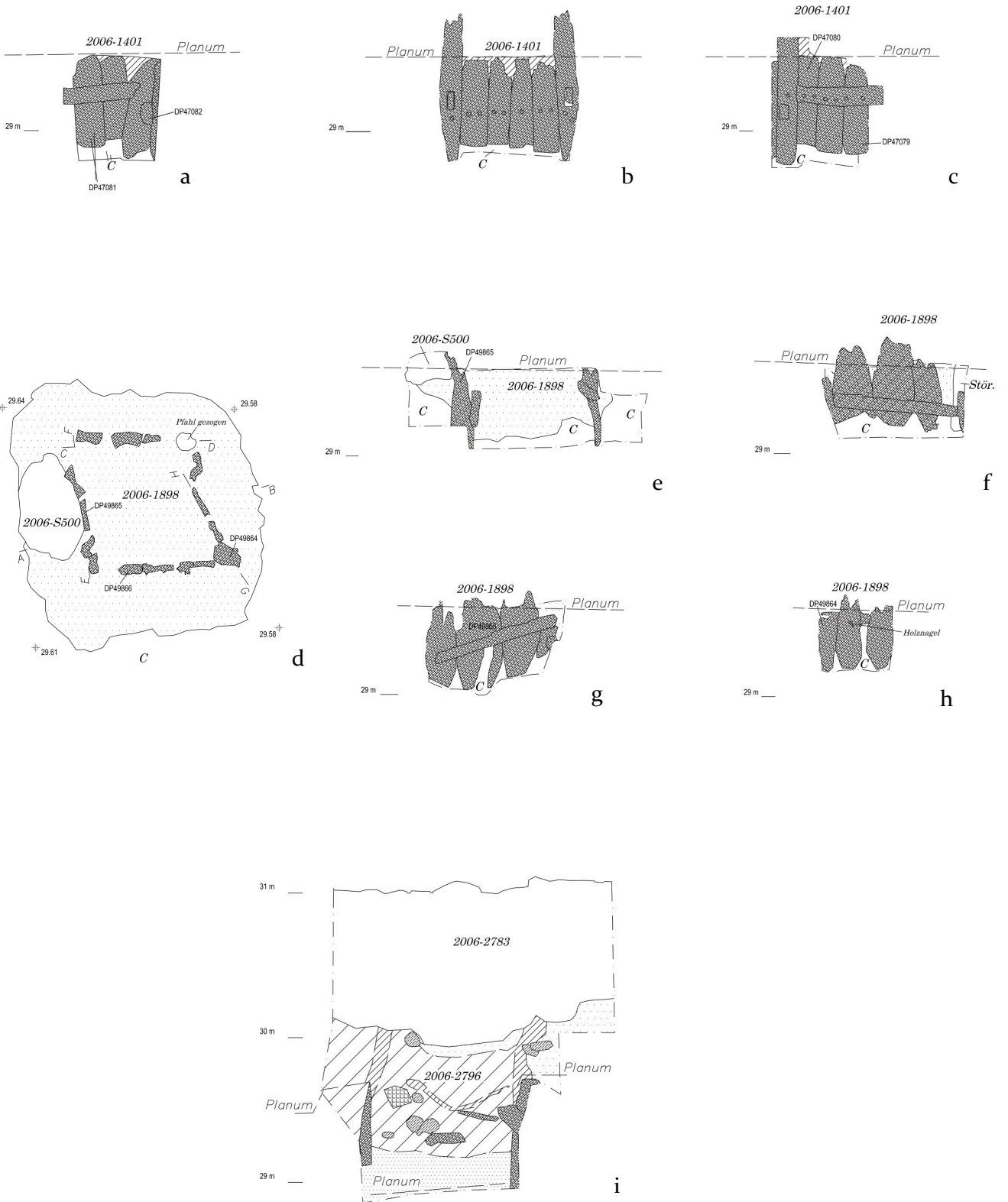
d



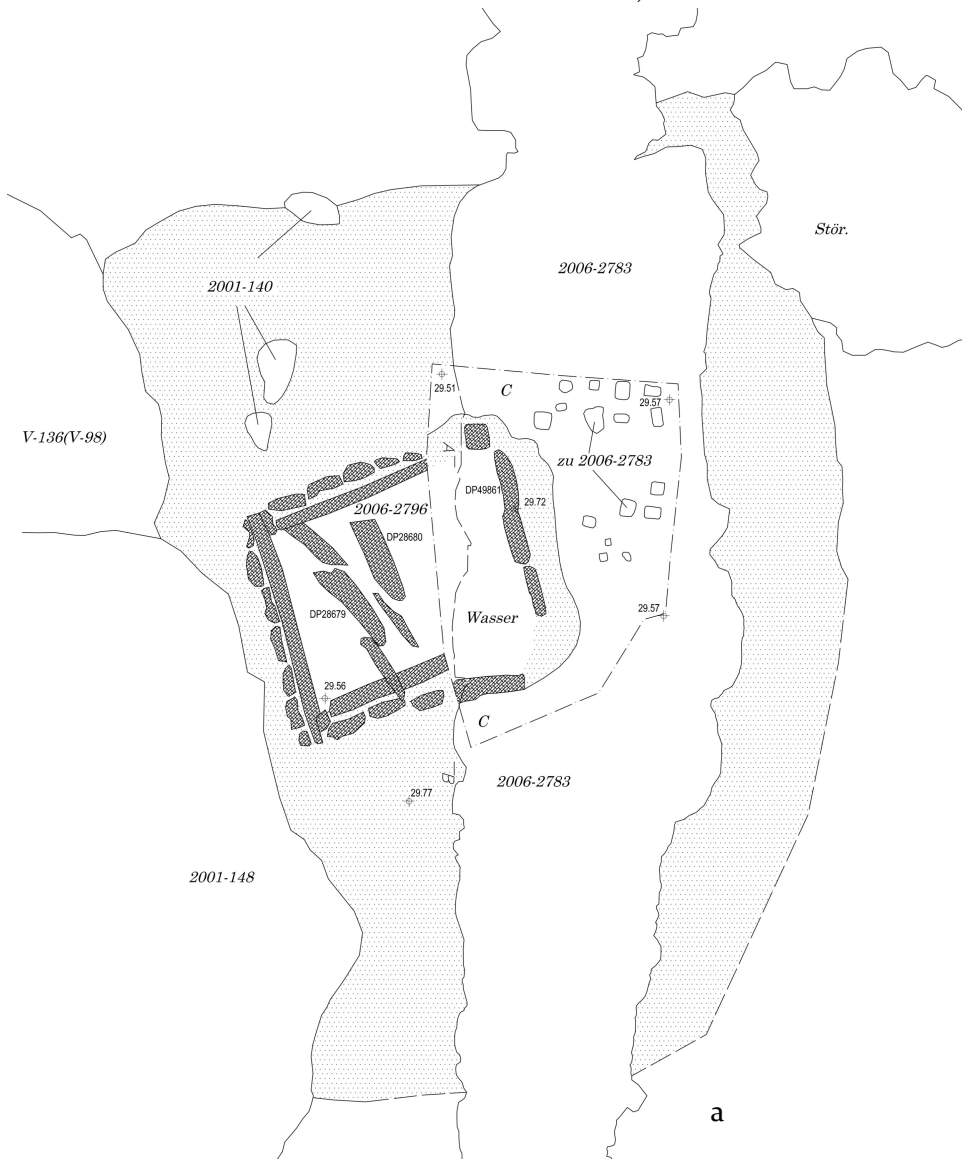
e

Phase 4, Brunnenbefunde: Bef. 2006-1070, Schnitte A-B, C-D, E-F; Bef. 2006-1401, Planum u. Schnitt A-B. M 1:40 (Legende s. Tafel 1).





Phase 4, Brunnenbefunde: Bef. 2006-1401, Schnitte C-D, E-F, G-H; Bef. 2006-1898, Planum u. Schnitte A-B, C-D, E-F, G-H; Bef. 2006-2796, Schnitt. M 1:40 (Legende s. Tafel 1).

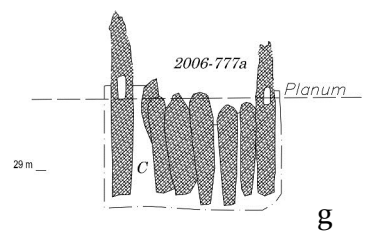
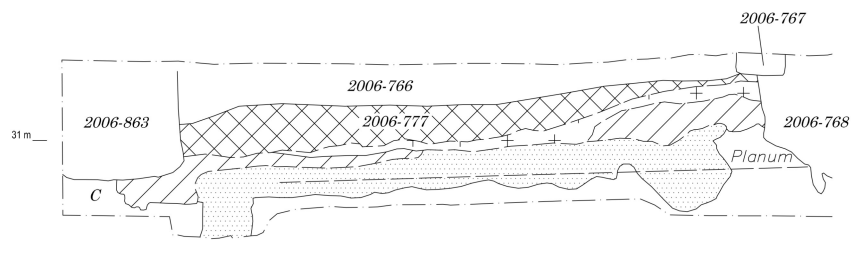
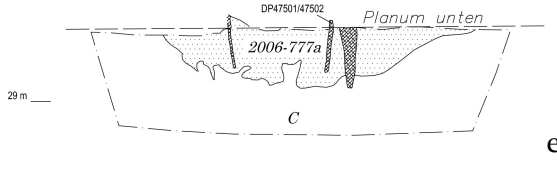
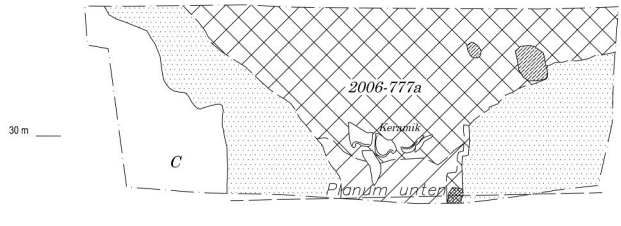
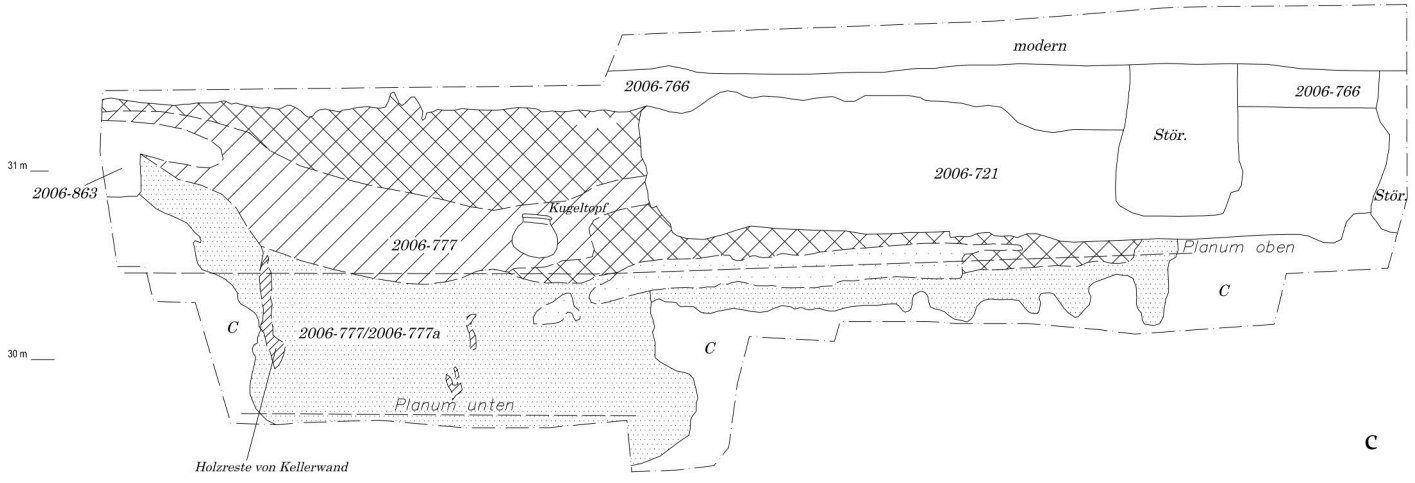
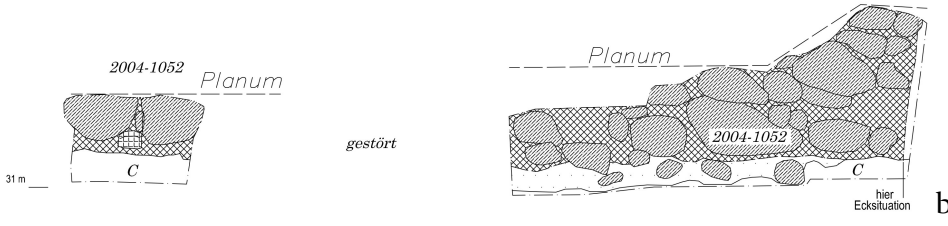
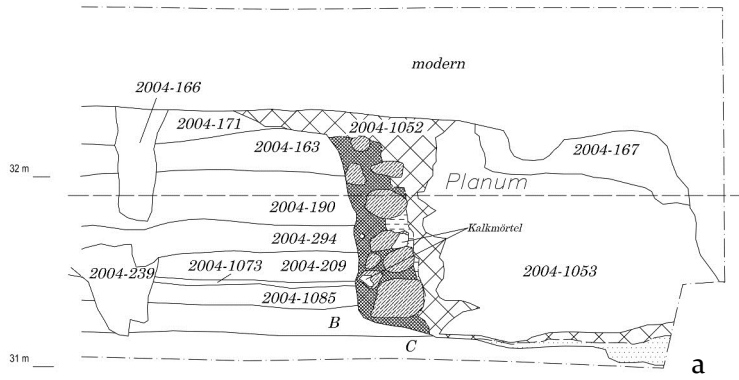


a



b

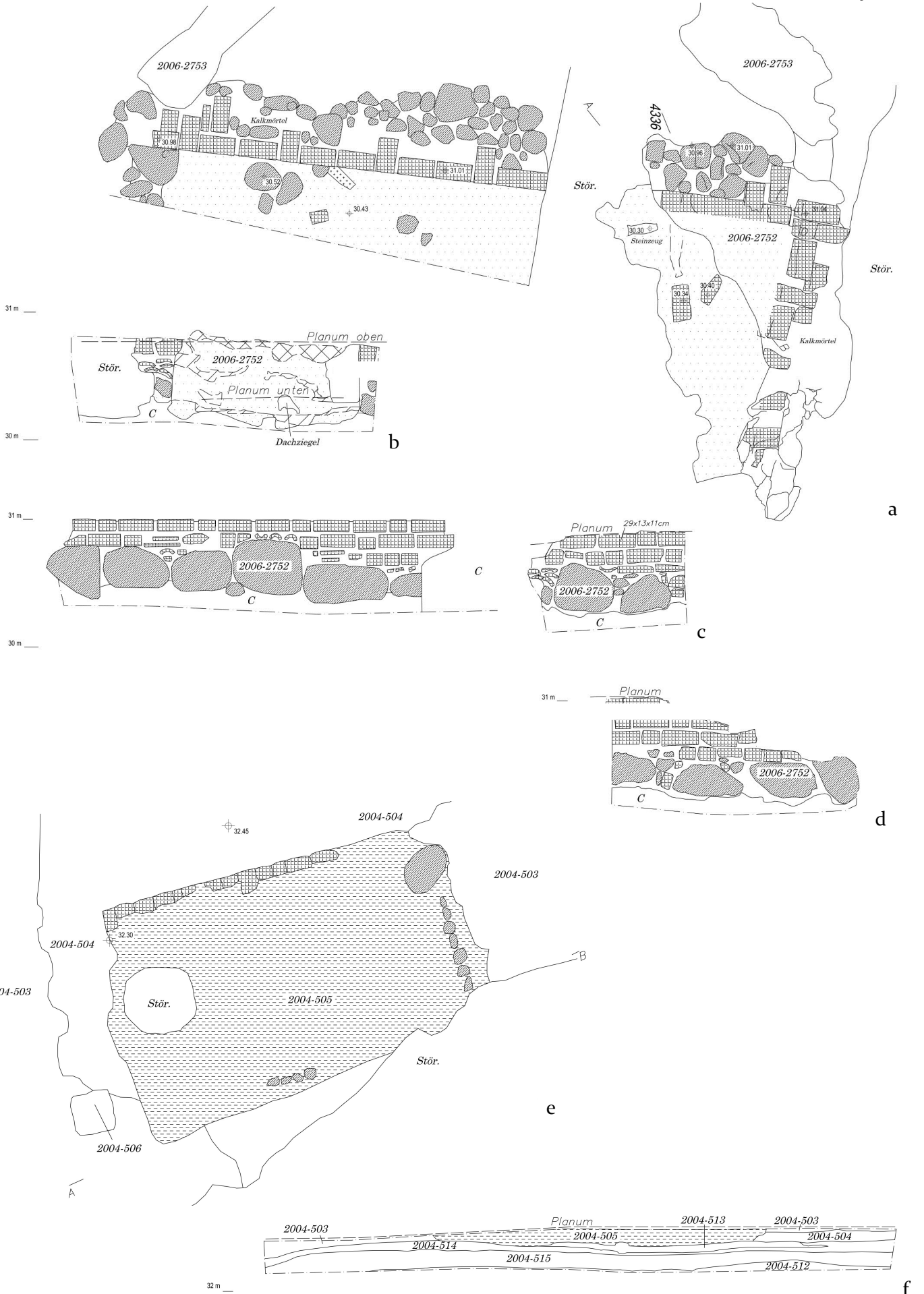
Phase 4, Brunnenbefunde: Bef. 2006-2796, Planum. Kellerbefunde: Bef. 2004-1052, Planum. M 1:40 (Legende s. Tafel 1).



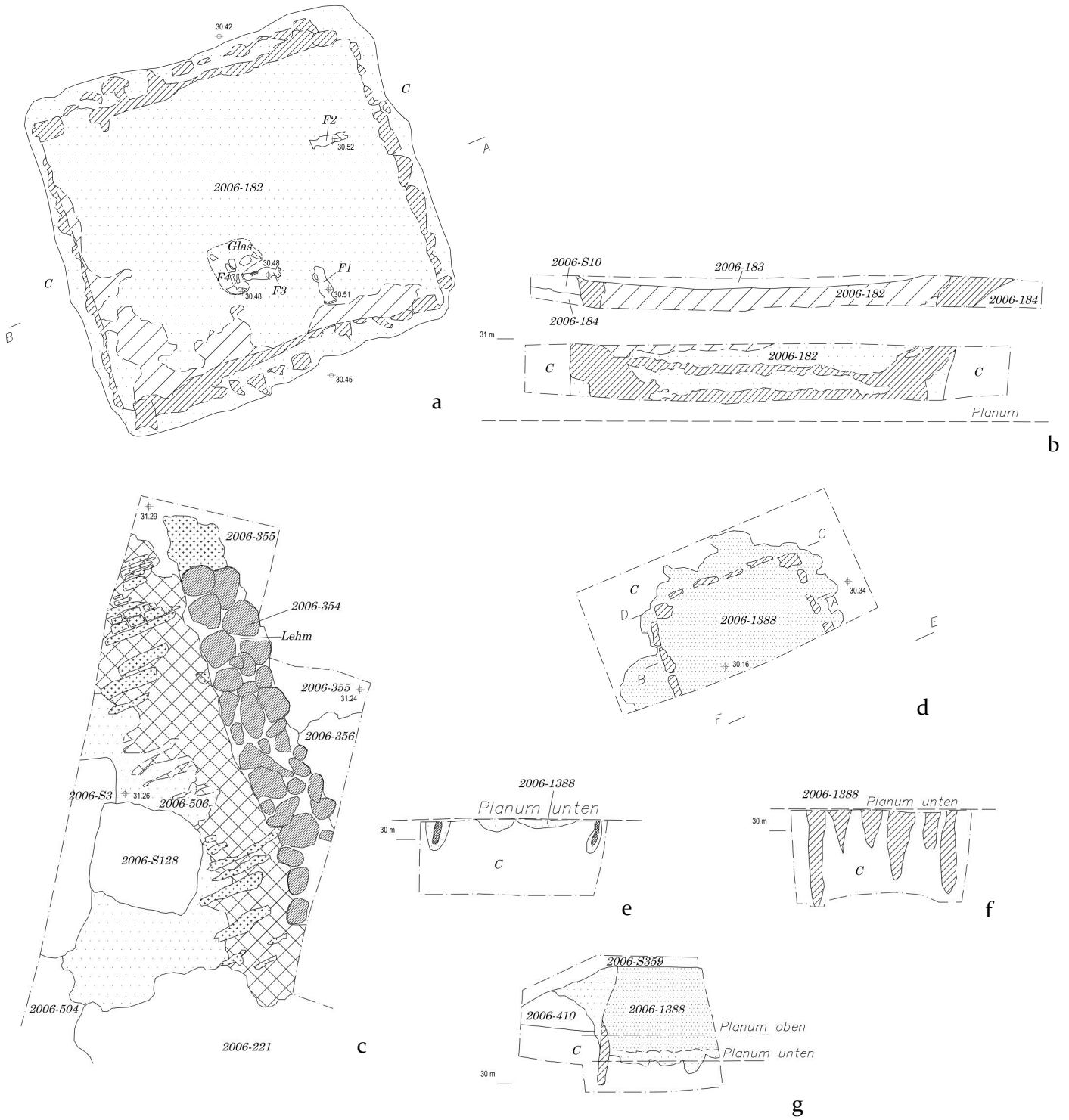
Phase 4, Kellerbefunde: Bef. 2004-1052, Schnitte A-B, C-D; Bef. 2006-777/777a, Schnitte A-B, C-D, E-F, G-H, K-L. M 1:40 (Legende s. Tafel 1).



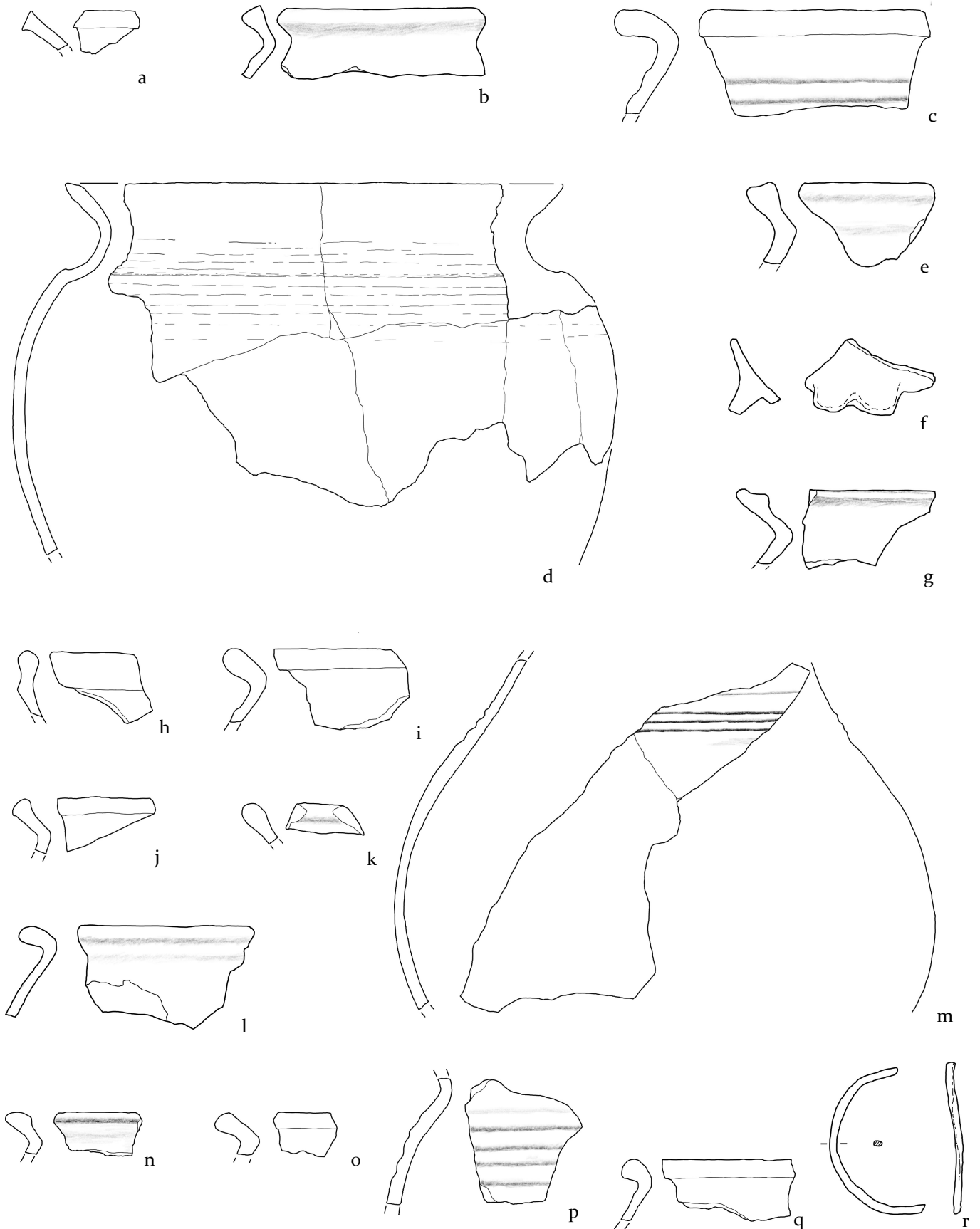
Phase 4, Kellerbefunde: Bef. 2006-777/777a, Planum u. Schnitte I-J, M-N. M 1:40 (Legende s. Tafel 1).



Phase 4, Kellerbefunde: Bef. 2006-2752, Planum u. Schnitte A-B, C-D, E-F. Herdstelle: Bef. 2004-505, Planum u. Schnitt. M 1:40 (Legende s. Tafel 1).

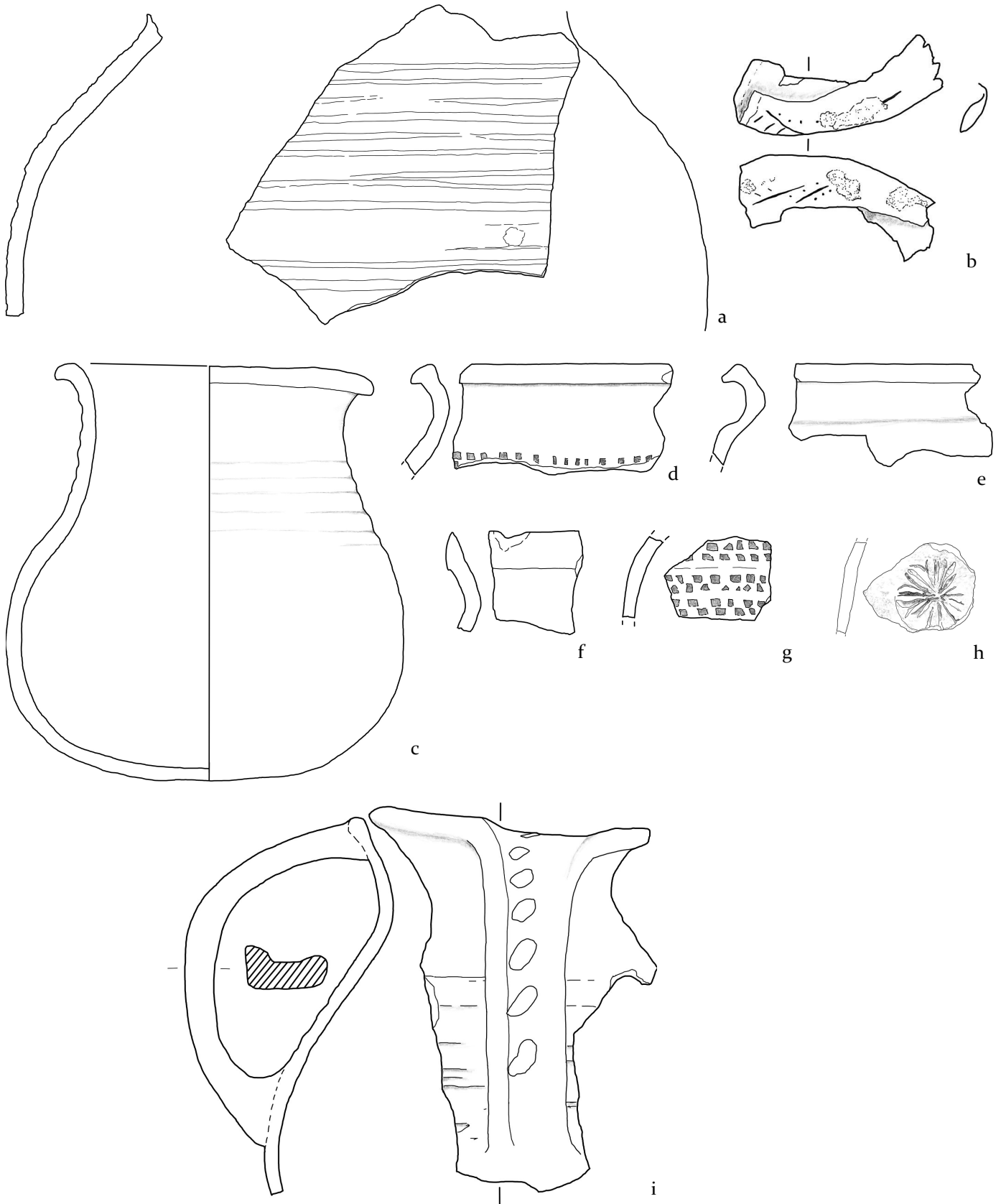


Phase 4, Sonstige Befunde: Bef. 2006-182, Planum u. Schnitt; Bef. 2006-354/506, Planum; Bef. 2006-1388, Planum u. Schnitte A-B, C-D, E-F. M 1:40 (Legende s. Tafel 1).



## Funde Phase 1:

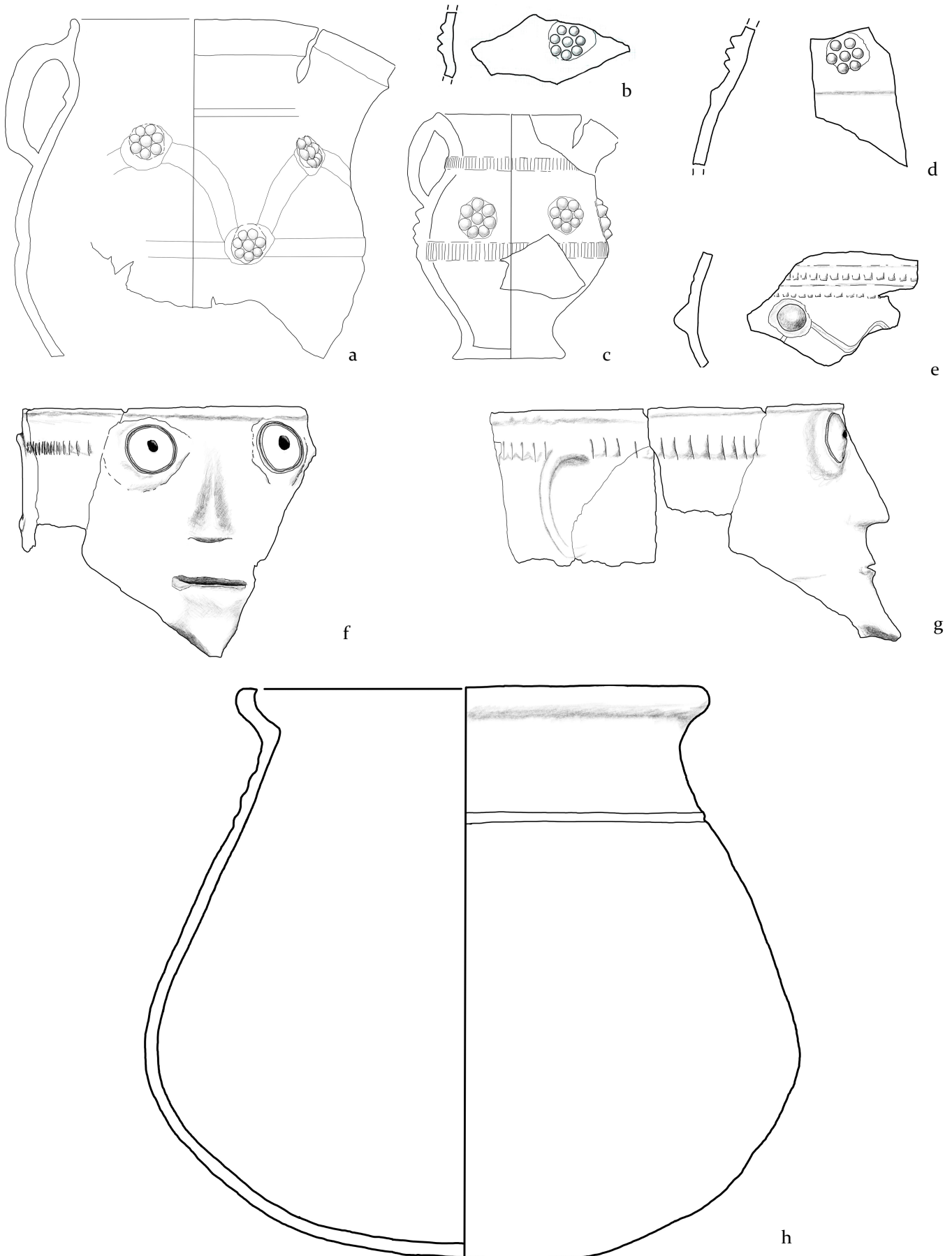
a) Bef. 2006-249 (SK-Nr. 2006:1061/97/3); b) Bef. 2006-249 (SK-Nr. 2006:1061/97/4); c) Bef. 2006-569 (SK-Nr. 2006:1061/197/1/2); d) 2006-361 (SK-Nr. 2006:1061/130/1/2); e) Bef. 2006-420 (SK-Nr. 2006:1061/153/70/3); f-g) Bef. 2006-569 (SK-Nr. 2006:1061/197/1/2); h) Bef. 2006-3212 (SK-Nr. 2006:1061/1172/1/2); i-j) Bef. 2006-3196 (SK-Nr. 2006:1061/1167/1/1); k) Bef. 2006-3212 (SK-Nr. 2006:1061/1172/1/2); l) Bef. 2006-3213 (SK-Nr. 2006:1061/1173/1/2); m) Bef. 2006-3184 (SK-Nr. 2006:1061/1162/3 u. /6/3); n) Bef. 2006-3231 (SK-Nr. 2006:1061/1184/1/2); o-p) Bef. 2006-3196 (SK-Nr. 2006:1061/1167/1/1); q) Bef. 2006-3231 (SK-Nr. 2006:1061/1184/1/2); r) Bef. 2006-3229 (SK-Nr. 2006:1061/1182/1/3). M 1:2.



## Funde Phase 2:

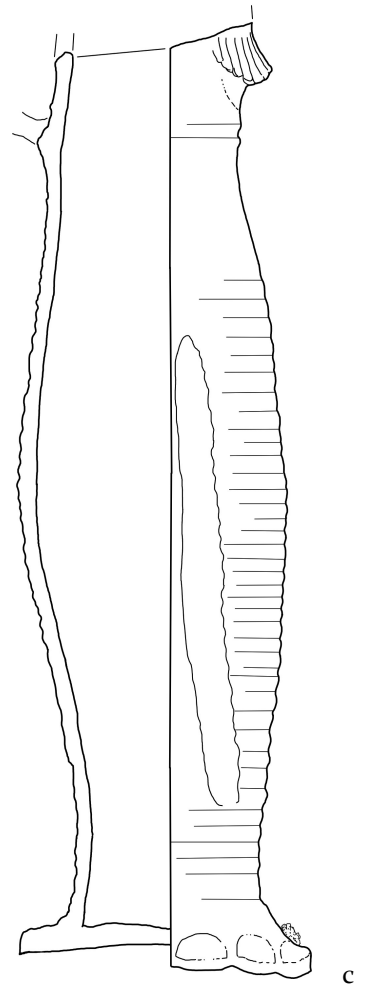
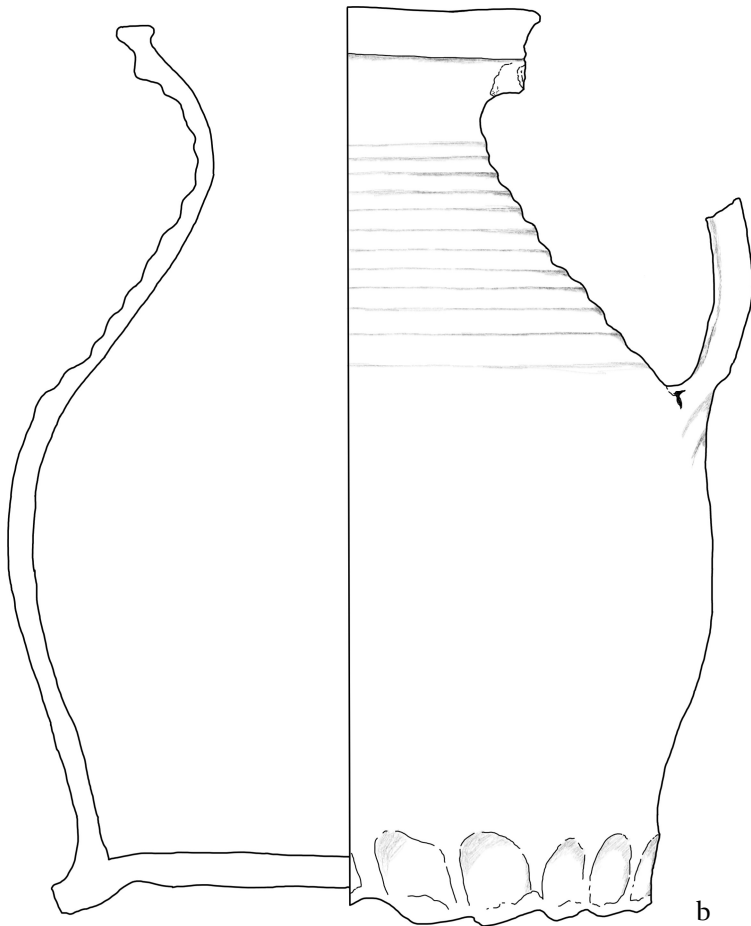
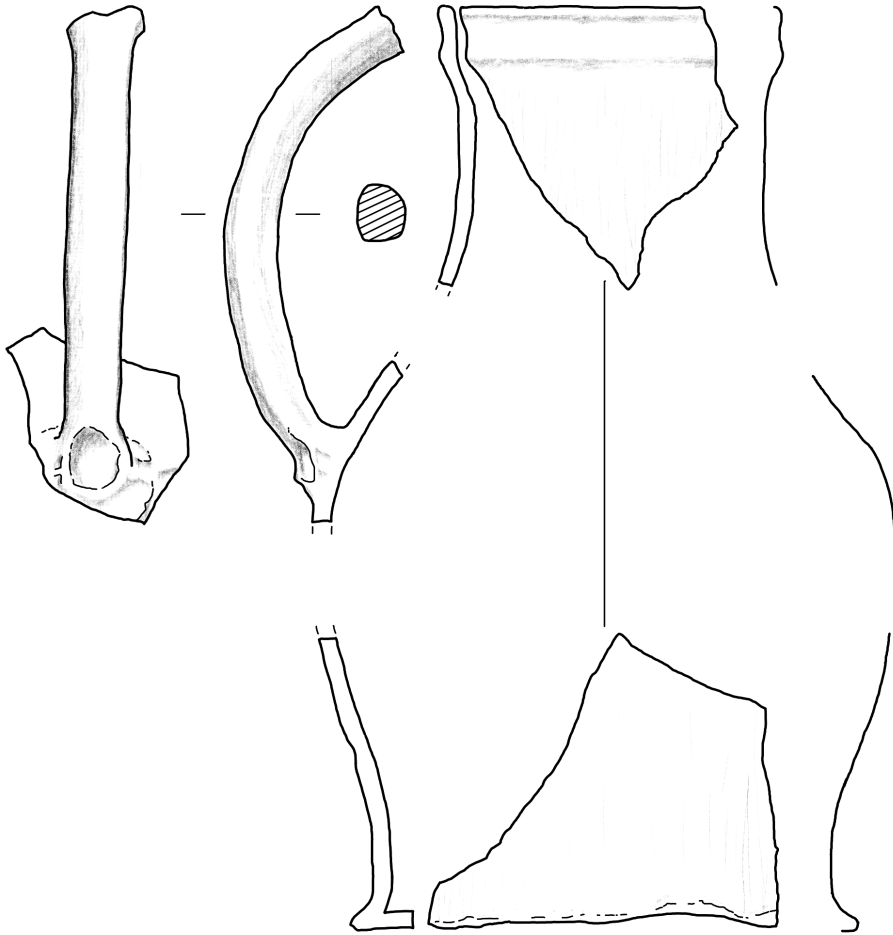
a) Bef. 2006-2452 (SK-Nr. 2006:1061/854/9/2); b) Bef. 2006-3755 (SK-Nr. 2006:1061/1387/1/4, Maßstab 1:1); c) Bef. 2006-4201 (SK-Nr. 2006:1061/1506/2/2); d-e) Bef. 2006-1688 (SK-Nr. 2006:1061/571/9/1); f) Bef. 2006-1688 (SK-Nr. 2006:1061/571/1/1); g) Bef. 2006-1688 (SK-Nr. 2006:1061/571/9/1); h) Bef. 2014-284 (SK-Nr. 2015:235/100/2/2); i) Bef. 2006-4201 (SK-Nr. 2006:1061/1506/1/1). M 1:2.





## Funde Phase 3:

a) Bef. 2006-4033 (SK-Nr. 2006:1061/1481/2/4); b) Bef. 2006-4031 (SK-Nr. 2006:1061/1480/1/2); c) Bef. 2006-3844 (SK-Nr. 2006:1061/1422/12/3); d-e) Bef. 2006-4031 (SK-Nr. 2006:1061/1480/1/2); f-g) Bef. 2006-4031 (SK-Nr. 2006:1061/1480/2/2); h) Bef. 2006-1605 (SK-Nr. 2006:1061/546/30/3). M 1:2.

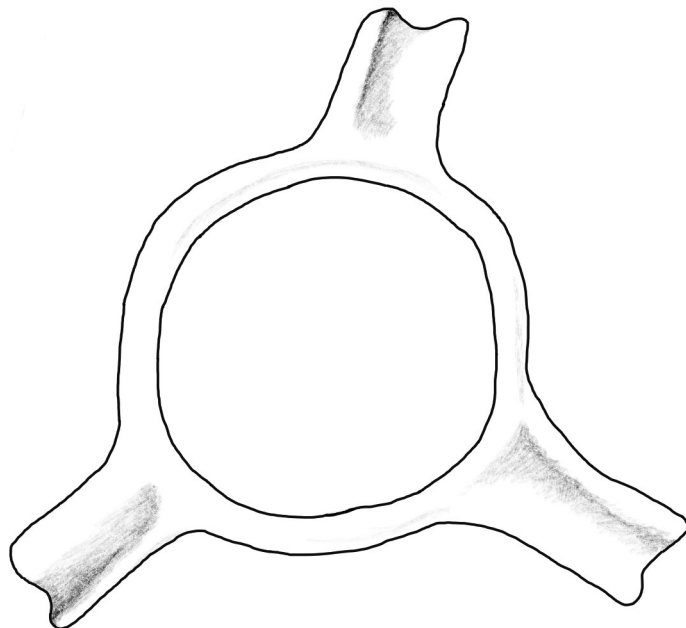
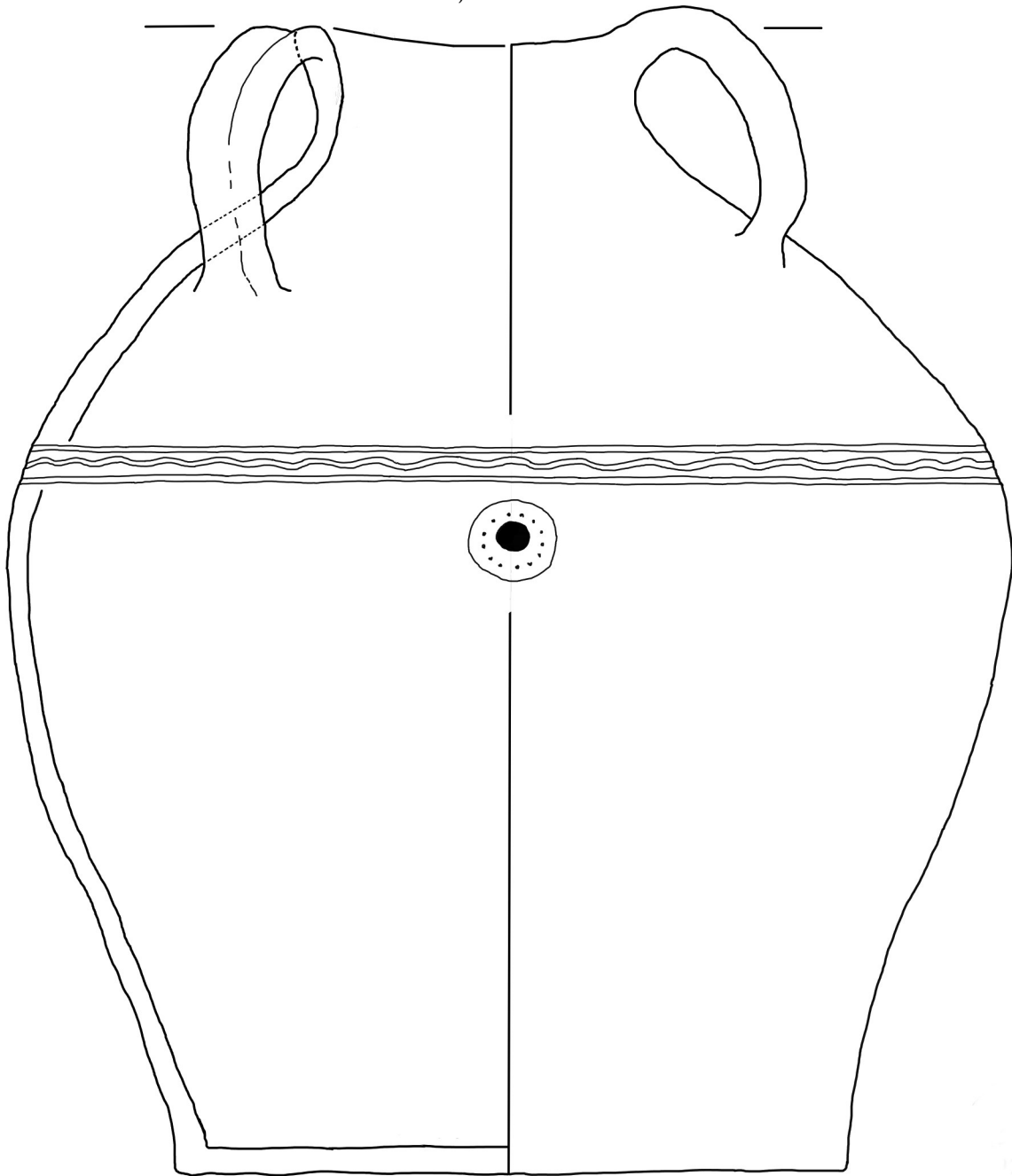


Funde Phase 3:

a) Bef. 2006-1605 (SK-Nr. 2006:1061/546/9/2); b) Bef. 2006-1918a (SK-Nr. 2006:1061/657/8/1). M 1:2.

Funde Phase 4:

c) Bef. 2006-2752 (SK-Nr- 2006:1061/970/2/3). M 1:2.



Funde Phase 3:

Bef. 2006-1505 (SK-Nr. 2006:1061/504/1/2). M 1:2.



a) Übersicht über die südliche der beiden Untersuchungsflächen im Grundriss des Stadtschlusses von 2001.



b) Ausgrabungen auf der Fläche des Alten Marktes im Jahr 2004.



Ausgrabungsfläche „Landtagsneubau“ im Jahr 2009.



Ausgrabungsfläche am Havelufer an der Humboldt- und Brauerstraße im Jahre 2012.



a) Bef. 2006-3184: Eine der Siedlungsgruben aus der Erkundungsphase (Phase 1).



b) Fassbrunnen Bef. 2013-59 in der Breiten Straße, anscheinend aus der Erkundungsphase.



a) Spuren der slawenzeitlichen Beackerung mit dem Hakenpflug auf dem Alten Markt, 2003.



b) Spatenstiche im Gartenbereich einer Parzelle im Bild oben, darunter ein Straßengraben, darunter deutsche, vorstädtische gekreuzte Pflugspuren, erhalten unterhalb einer Straße.





a) Pflugspuren mit Negativen abgerissener Erdschollen, vermutlich verursacht durch einen Wendepflug.



b) SK-Nr. 2006:1061/1182/1/3: Schläfenringfragment aus Buntmetall.



a) SK-Nr. 2006:1061/1162/1/2: Fragmente eines frühen Kugeltopfes aus Bef. 2006-3184.



b) SK-Nr. 2006:1061/130/1/2: Teil eines spätslawischen Topfes aus Bef. 2006-361.



a) Brunnen Bef. 2006-2452, datiert in das Jahr 1199.




b) Ecke des ausgebrannten Kellerraumes Bef. 2006-2636.



a) Reste eines ausgebrannten Kellers der Stadtgründungsphase (Bef. 2006-3076); stark gestört durch Fundamente des Stadtschlusses.



b) Schnitt durch den südlichen Grenzgraben Bef. 2006-4211, der hier direkt unter den Fundamenten des westlichen Stadtschlossflügels lag.



a) Fragment eines gotischen Formziegels, gefunden 2013 im Fundamentbereich eines Stallgebäudes aus der Zeit Friedrich Wilhelms I. an der ehem. Garde-du-Corps-Straße.



b) Wagenspuren aus dem frühen 13. Jh., eingeschnitten in die älteren Oberflächen.



a) Hölzerner Straßenbelag vor dem Alten Rathaus (2003).



b) Erdprofil mit mittelalterlicher (graubraun) und frühneuzeitlicher (schwarzbraun) Gartenerde direkt auf dem eiszeitlichen Sand.



a) Neolithische, slawische, mittelalterliche und neuzeitliche Oberflächen übereinander abgelagert. Befund im Straßenbereich vor dem Alten Rathaus aus dem Jahr 2003 (St. 356).



b) Uferbefestigung aus Eichenpfählen (Bef. 2012-894), gesetzt im beginnenden 13. Jh.



a) Pfahlreste und abgesunkene mittelalterliche Bauhölzer mit Brandspuren in den Flachwassersedimenten der Havel im Bereich Brauerstraße.



b) Boden eines Einbaums, abgesunken in Flussbodenschichten des 13. Jh. (Bef. 2012-973).





Töpfereiabfälle in einer der Abfallgruben südlich der Stadt.



Töpferofen Bef. 2002-530, ein liegender Ofen mit fünf Feuerprallsäulen.



a) Kompletter Kugeltopf (SK-Nr. 2006:1061/1506/2/2) aus einer Abfallgrube des zerstörten Töpferofens südlich des Grenzgrabens.



b) SK-Nr. 2015:235/100/2/2: Fragment eines Gefäßes aus früher glasierter Irdenware aus Bef. 2014-284.



a) Aufgrabung für die Fundamentsanierung an der Nikolaikirche. Es waren um die Kirche herum an keiner Stelle ältere Fundamente auszumachen.



b) Grab einer Slawin (Bef. 1997-Grab 1) auf dem Potsdamer Kirchfriedhof. Südlich des Grabes die Baugrube der Friedhofsmauer von 1600.



c) Blockbergung des Schädels von Bef. 1997-Grab 1 mit slawischen Schmuckbeigaben.



a) Abschnitt eines der Stadt westlich vorgelagerten mittelalterlichen Wehrgrabens mit eingefallenem Astwerk.



b) Steinkeller Bef. 2004-65 aus dem 14. Jh. während der Ausgrabung.



a) Eingangsbereich des Kellers 2006-4546 mit Pfeilern und Schwelle aus Backsteinen.



b) In Bef. 2006-4546 eingegrabene Sonderbestattung einer Frau (Bef. 2006-4571).



a) Keller Bef. 2006-107 mit Lehm-Holzstaken-Wänden. Er wurde bereits in Teilen im Jahr 1989 durch K. Grebe dokumentiert.



b) Herdstelle des späten 13. Jh. in einem Hausfußboden (Bef. 2004-548).



a) Brunnen Bef. 2006-1378 mit dem Fälldatum 1347.



b) Blick in die geöffnete Brennkammer des Backofens Bef. 2004-706. In den Füllschichten befanden sich deponierte Objekte. Zu erkennen ist der Boden eines Vierpassbechers.





Töpferofen Bef. 2006-1605.



a) St. 2006-2104 im gespiegelten Orthofoto. Im zentralen Abschnitt stellen sich mittelalterliche und frühneuzeitliche Fahrspuren der Befunde 2006-1842/2006-1842b im Schnitt dar.




b) Schnitt durch die subaquatischen Flusssedimente im Bereich der Grundstücks Humboldtstraße 1. Pfähle und Faschinenpackung von Bef. 2012-878 im hinteren Profilbereich (rote Markierung).



c) Mittelalterlicher Fischerkahn Bef. 2012-856 in den Flachwassersedimenten der Havel, zufälligerweise unter einem großen Fischkasten des 17. Jh. gelegen.



a) Tierkadavergrube Bef. 2004-424 mit Equidenskelett. Hufeisen befanden sich noch in situ.



b) Tierkadavergrube Bef. 2004-355 mit möglicherweise geschnürt eingebrachtem Rinderskelett.



a) Vierfacher Eckpfosten des hölzernen Turmes auf der Turmhügelburg aus der Zeit um 1323.



b) Sohle des Wassergrabens um die Turmhügelburg im kompletten Durchschnitt unter Bedingungen einer temporären Wasserhaltung im Winter 2010.



a) Blick auf die untere Lage der Grabeneinfassung mit waagerechten und senkrechten Kiefernholzern, dahinter Erdsoden. In die Grabenfüllung griffen hier Spickpfahlroste der Gründung der Burg-Umfassungsmauer ein.



b) Schnitt durch den sandigen Boden des Untergeschosses im Turm. Zu erkennen ist eine starke Brandbeeinflussung, auf dem Sand sogar Reste von lehmigem Brandschutt. Unter dem Turmboden liegt die Gartenerde des 13. Jh.



a) Mittelalterliche Fahrspuren der Straße, die vom Kieztor zum Kietz führte. Hofbereich des Brandenburgischen Innenministeriums in der Henning-von-Tresckow-Straße.



5 cm

b) SK-Nr. 2006:1061/1481/2/4: Dreifarbig glasierte Kruke mit Beerennuppendekor aus Bef. 2006-4031.



3 cm

a) SK-Nr. 2006:1061/1422/12/3: zweifarbig glasiertes Henkelgefäß (Höhe 9,2 cm) mit achtkegligen Beerennuppen und Rollrädchenleisten aus Bef. 2006-3844.



b) SK-Nr. 2006:1061/546/9/2: Teile einer Kanne mit wulstförmigem Henkel und senkrecht glattgestrichener Oberfläche aus Bef. 2006-1605.



a) SK-Nr. 2006:1061/504/1/2: Dreihenkliges Standbodengefäß mit Bauchausguss und Riefen-Wellenbandmotiv auf der Gefäßschulter (Höhe 34 cm). Aus Bef. 2006-1505.



b) SK-Nr. 2006:1061/538/11: Kugeltopf aus der Arbeitsgrube des Ofens Bef. 2006-1605.





a) SK-Nr. 2006:1061/1480/3/1: Randfragmente eines glasierten Gesichtskrugs Potsdamer Typs aus Bef. 2006-4031.



b) SK-Nr. 2013:323/4/1/3: Fehlbrandiger Backstein aus der möglichen Produktionsstätte in Bornstedt. Maße: 28 x 14 x 9,5 cm.



a) Erhaltener Rest des ältesten Potsdamer Backsteinkellers Bef. 2006-2752 aus dem 15. Jh.



b) Bef. 2006-777a, ein mit einer Kastenkonstruktion umstellter Fassbrunnen, der in den Keller Bef. 2006-777 eingebaut wurde.



a) Brunnen Bef. 2006-1070 aus dem Jahr 1420 mit Equidenskelett in der Füllung.



b) Blick auf drei Brunnen: In der Mitte ein Burgbrunnen von 1606. Rechts Bef. 2001-122 aus der Zeit um 1397. Links oben Bef. 2006-1898, von der Umfassungsmauer der Burg Joachims I. überbaut. Er wurde im Jahr 1398 angelegt.



a) Holzlatrine des 15. Jh. (Bef. 2006-182) mit Waldenburger Gesichtskrügen und Stangengläsern.



b) Einige der verbliebenen Hölzer des Marktbrunnens Bef. 2016-39, der um das Jahr 1452 gesetzt wurde.



a) Drei Waldenburger Gesichtskrüge aus der Latrine Bef. 2006-182 (SK-Nr. 2006:1061/75/3-5, Höhen 27, 24 und 27 cm).



b) SK-Nr. 2006:1061/970/2/2: Waldenburger Gesichtskrug aus Bef. 2006-2752, Höhe 24,7 cm.