

Abbildungsteil II



Abb. 20: Ebstorf-Weltkarte, 1235.




Abb. 23: Hereford-Weltkarte, obere Hälfte, Mittelteil, 1276-1282.



Abb. 24: Hereford-Weltkarte, obere Hälfte, Seitenteile, 1276-1282.

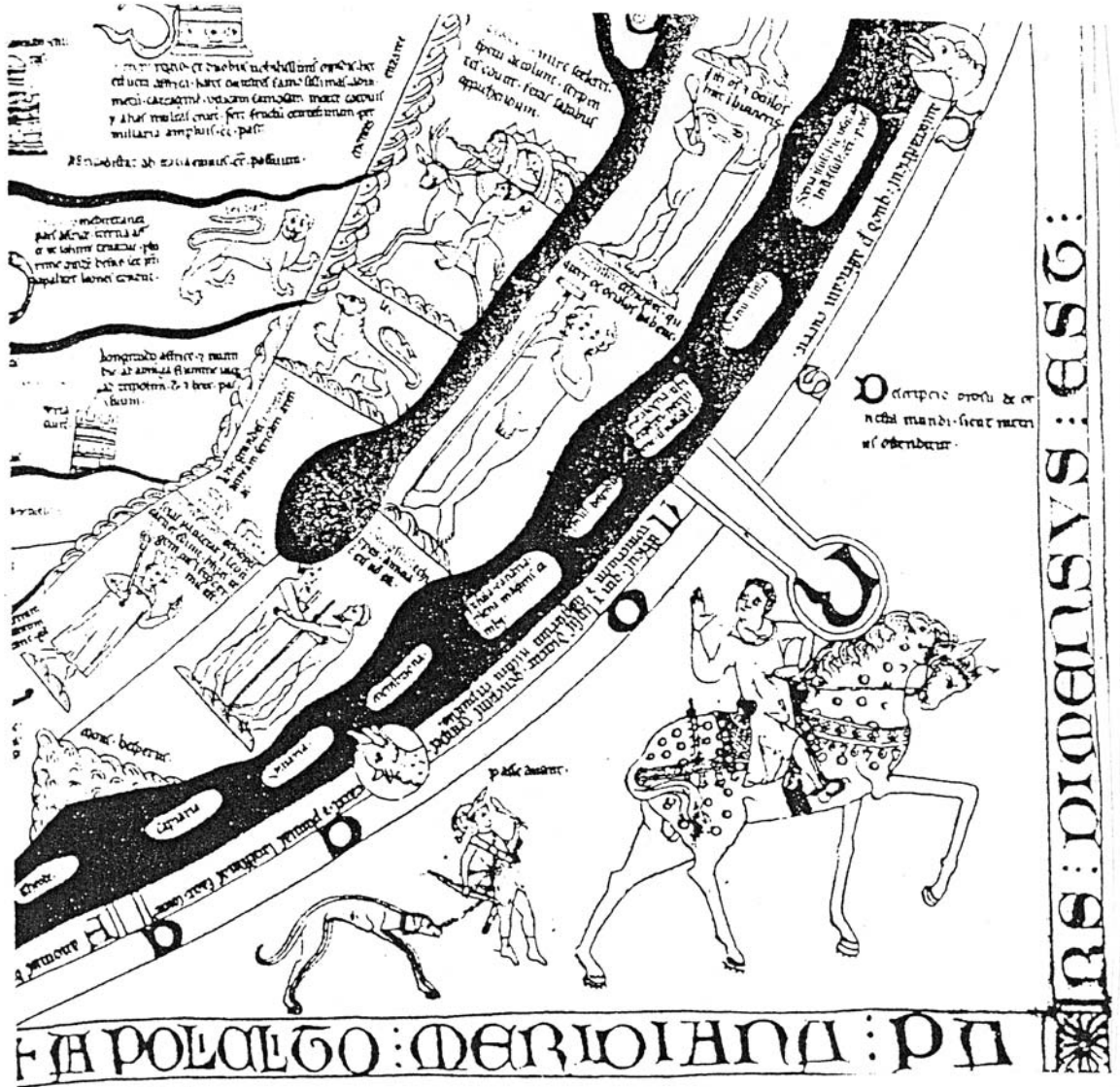


Abb. 25: Hereford- Weltkarte, Detail des rechten unteren Randes, 1276-1282.



Abb. 26: Londoner Psalter-Karte, 13. Jh.,

Galerie von Erdrandsiedlern am rechten Rand



Abb. 27: Antichrist predigt der Amazonenkönigin, aus: *Der Antichrist und die fünfzehn Zeichen vor dem jüngsten Gericht*, Wien, Österreichische Nationalbibliothek, Codex 2838, 169r, 2. H. 15. Jh.



Abb. 28: Antichrist predigt den Wundervölkern, aus: *Der Antichrist und die fünfzehn Zeichen vor dem Jüngsten Gericht*, Wien, Österreichische Nationalbibliothek, Codex 2838, 169r, 2. H. 15. Jh.

34 Brustgesichtler (Blemmyer) und Schwarze auf dem Weg zum Antichrist. Miniatur in der in Bayern um die Mitte des 15. Jahrhunderts entstandenen Pergamenthandschrift *Der Antechrist* (Berlin, Staatsbibliothek, Preußischer Kulturbesitz, MS germ.2 733, fol. 4).




Abb. 29: Blemmyer und Mohren im Gefolge des Antichrist, aus: *Der Antechrist*, Berlin, Staatsbibliothek, Preußischer Kulturbesitz, MS germ. 2 733, fol. 4, Mitte 15. Jh.