

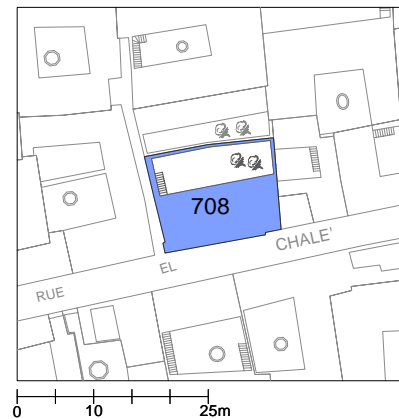
BILDUNGSEINRICHTUNGEN

Christliche und jüdische Bildungseinrichtungen am Ende des Blocks Schulen (Madrasa, Maktab)

51 VI/3-708

‘Abdallāh-Schule / Maktab ‘Abdallāh

Gründung einer Schule in der ehemaligen Moschee Šayḥ ‘Abdallāh / Sūq Sārūḡa.



Quellen und Literatur:

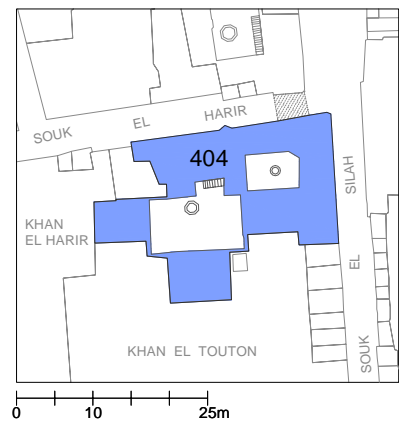
Schatkowski Schilcher (1985) Fig. 4, A/1-1; Wulzinger / Watzinger (1924 bzw. 1984) A/1-3.

52 XVI-404

Amīniya-Schule / Maktab al-Amīniya

Nach al-‘Ulabī: 'Als Folge des Funktionsverlustes der Madrasa al-Amīniya (412/1021-22), Umwandlung in einen Maktab in der Wende 19. / 20. Jh.

Erhaltungszustand: Neubau als Ḥān.



Quellen und Literatur:

al-‘Ulabī (1989) 106; Wulzinger / Watzinger (1924 bzw. 1984) F/4-7.

53 XII/2-297

‘Anbar-Schule / Maktab ‘Anbar / Maktab as-Sulṭānī

(Siehe auch 179 f. 325 f.) Das ursprüngliche Privathaus des jüdischen Kaufmanns Yūsuf Afandī ‘Anbar ist das zweitgrößte und eines der prächtigsten Häuser in Damaskus [690]. Nach Baubeginn 1284/1867 verschuldete sich der Bauherr (circa 1875), so dass das Haus in die Hände der osmanischen Administration überging. 1304/1886 (al-Ḥuṣnī) oder 1305/1887-88 (Sālnāme) wurde hier die erste moderne Sekundarschule in Damaskus eingerichtet (*Maktab ‘Idādiya Mulkīya* oder *al-Madrasa as-Sulṭāniya* auch Internat). Laut Sālnāme 1316/1898-99 mit 268 und ein Jahr später mit 398 Schülern (dort auch Aufführung der Lehrer und Fächer).

Bauhistorisch: von besonderer Bedeutung.

Nutzungsänderung: Anfang dieses Jahrhunderts wurde der Bau zur staatlichen *Madrasa at-Tağhīziya li-l-Funūn an-Niswīya* umgewandelt, heute sitzen hier die 'Kommission zum Schutze der Altstadt von Damaskus' (*Lağnat Ḥimāyat Dimašq al-Qadīma*) und Stadtplaner.

Erhaltungszustand: gut.



Abb. 630: Maktab 'Anbar, zweiter Hof, ca. 1890 (Library of Congress)

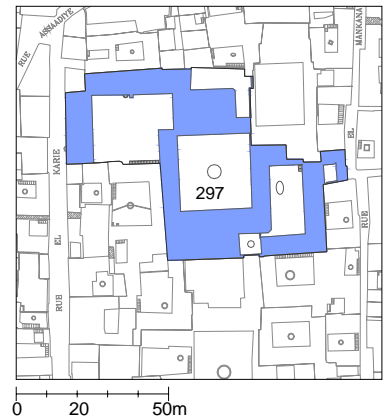


Abb. 631: Maktab 'Anbar, zweiter Hof, Nordseite nach Osten, ca. 1890 (Library of Congress)



Abb. 632: Maktab 'Anbar, zweiter Hof, Ostseite nach Norden, ca. 1890 (Library of Congress)

Quellen und Literatur:

al-‘Allāf (1976) 198 f.; Baedeker ¹(1875) 500 f.; ²(1880) 381; al-Bārūdī (1951) 30 ff.; Burton (1884) 129; Deguilhem-Schoem (1989); Farawati (o. J.); Fortna (2002) 142; Ğaḥā (1985); Hermann (1990) 99; al-Ḥuṣnī (1979) I, 274; al-Kawākibī (1980) 200; Kurd ‘Alī (1983) 102; Mu‘ād (1980) 120; al-Murābiṭ (1991); Qasāṭilī (1982) 91; al-Qāsimī (1964); Rogan (2004); Sack (1989) 42, Nr. 5.56; Sālnāme ³⁰(1316/1898-99) 118 f., 237; ³¹(1317/1899-1900) 118 f., 243; al-‘Ulabī (1989) 274 ff.; Wulzinger / Watzinger (1924 bzw. 1984) G/4-4. Photoarchiv DAI-Damaskus / Weber. Grundriss ohne Quellenangabe veröffentlicht bei Kibrīt (2000) No. 126.

Ausbildungsinstitut für Lehrer / Dār al-Mu‘allimīn / al-Madrasa as-Sultāniya at-Ṭāniya / Maktab li-Taḥrīğ al-Mu‘allimīn li-l-Madāris al-Ḥukūmiya

(Siehe auch S. 182 f.) 1310/1892-93 (Sālnāme, nach al-Munağğid 1312/1895 unter Wālī Ḥağī Ḥasan Rafiq Pascha) als Ausbildungsinstitut für Lehrer (Maktab li-Taḥrīğ al-Mu‘allimīn li-l-Madāris al-Ḥukūmiya)

gegründet (Ort unbekannt). Seit 1312/1894-95 im Sālnāme erwähnt, entstand der Neubau 1328/1910-11 unter Ismā'īl Fāḍil Pascha.

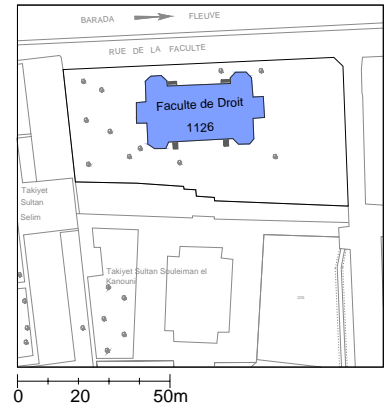
Bauhistorisch: von besonderer Bedeutung.

Nutzungsänderung: 1918 wurde hier das Juristische Institut [73] eingerichtet; später Erziehungsministerium, seit 1988 Tourismusministerium.

Erhaltungszustand: gut.



Abb. 633: Dār al-Mu'allimīn, Nordfassade (Weber)



Quellen und Literatur:

al-ʿAẓma (1987) 193, 195; al-Ḥuṣnī (1979) I, 276, 283; Khashan (o.J.) 127; Mahli (1984) 39; Muʿād (1980) 120; al-Munaḡḡid (1949b) 94, Anm. 2, 95, Anm. 2; al-Murābiṭ (1991) 24; PRO (FO 618-3/ 1.7.1912); (FO 618-3/ 9.7.1914); ar-Riḥāwī (1977) 77; (1979b) 249; Sālnāme ²⁹(1315/1897-98) 229; ³⁰(1316/1898-99) 237; aš-Šihābī (1990b) 173 f.; Weber (1998b) Nr. 13. Photoarchiv DAI-Damaskus / Weber. Bauaufnahme DAI.

55

XXIV/1-368

Balṭaḡīya-Schule / Maktab al-Balṭaḡīya

In der Zāwīyat aš-Šayḡ Muḡammad Abū aš-Šāmāt [407], zwischen 1883/84 und 1917/18 eingerichtet. Name geht auf das Bayt al-Balṭaḡīya [954, 957] zurück, das sich hier befand.

Bauhistorisch:

von besonderer Bedeutung.

Erhaltungszustand: gut.



Abb. 634: Zāwīyat aš-Šayḡ Muḡammad Abū aš-Šāmāt, Eingang (Weber)



Quellen und Literatur:

MSD S1014/W106 (1311/1894); Wulzinger / Watzinger (1924 bzw. 1984) C/5-7. Photoarchiv DAI-Damaskus / Weber.

56

Bibliothek der Ġamʿiyat an-Nahḍa al-ʿArabīya

1908 mit Lesesaal (Ġurfat al-Qirā) durch Aḥmad Nuwaylātī (1285/1868-1357/1938) seitens der 'Gesellschaft der Arabischen Renaissance' (Ġamʿiyat an-Nahḍa al-ʿArabīya) eröffnet. Muqtabas berichtet das gleiche von der 'Gesellschaft der Syrischen Renaissance' (Ġamʿiyat an-Nahḍa as-Sūrīya) ein Jahr später. Der britische Konsul berichtet 1908 über zwei solche Einrichtungen. Lage unbekannt.

Quellen und Literatur:

Hermann (1990) 106; Muqtabas IV (1327/1909) 64; PRO (FO 618-3 / 4.9.1908). Siehe zu Nuwaylātī: Ḥāfiẓ - Abāza (1986) I, 511 ff.

57

XVIII/1-102**Bibliothek az-Zāhirīya / al-ʿUmūmīya**

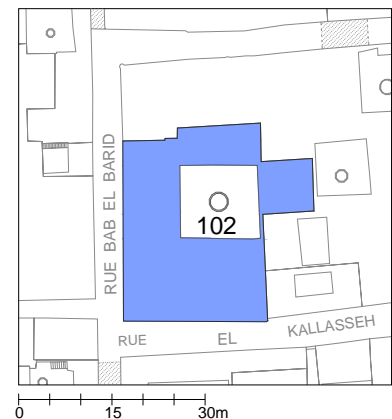
1295/1878 (nach Sālnāme 1296/1878-79) Einrichtung und 1297/1880 (nach Sālnāme und Bauinschrift 1298/1880-81) Eröffnung der ersten öffentlichen Bibliothek in Damaskus in der Madrasat und Turbat al-Malik az-Zāhir Baybars (676/1277-78) durch die 'Gemeinnützige Gesellschaft zur Gründung von Schulen' (al-Ġamʿīya al-Ḥayrīya li-Inšā al-Madāris) und Midḥat Pascha. Im Gebäude wurden ferner zwei Grundschulen eingerichtet [102, 103]. 1326/1908 Erneuerung der Kenotaphe.

Nutzungsänderung: Bibliothek nach dem Bau der Maktabat al-Asad aus dem Mausoleum 1986 ausgelagert, welches anschließend restauriert wurde.

Bauhistorisch: von besonderer Bedeutung.



Abb. 635: Turbat az-Zāhir Baybars mit Bücherregalen, ca. 1900
(Mit freundlicher Genehmigung: W.-D. Lemke)

Quellen und Literatur:

Bāšā (1981) 97; Hermann (1990) 22; al-Ḥuṣnī (1979) I, 272; Lūqā (1976) 59 ff.; Muʿāḍ (1980) 121; al-Qāyyātī (1981) 130; Sack (1985) XVIII/1-102; (1989) Nr. 3.23; aš-Šihābī (1990b) 252; Sālnāme ¹⁶(1301/1883-84) 116; ³⁰(1316/1898-99) 207 f., 237 (mit Angaben zur Anzahl und Art der Bücher); ³¹(1317/1899-1900) 333 f., 343; al-ʿUlābī (1989) 135 ff., 269 ff. (Photographien S. 168 f.); Wulzinger / Watzinger (1924 bzw. 1984) E/3-4. Photoarchiv DAI-Damaskus / Weber.

Dār al-Ḥadīṭ al-Ašrafiya al-Ġuwwāniya

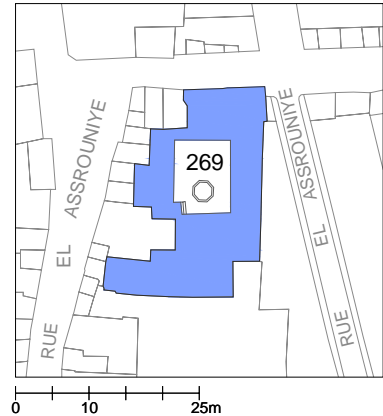
Bausubstanz aus 1266/1849-50 und 1300/1882-83 Restaurierung und Ausbau der Madrasa von 634/1236-37 durch den Alexandriner Saʿdallāh al-Ḥallāba.

In der ersten Inschrift als Dār al-Ḥadīṭ, in der zweiten als Madrasa bezeichnet. Der Bau scheint beim Brand von 1912 nicht beschädigt gewesen zu sein. 1367/1947-48 und 1371/1962 weitgehend neu errichtet.

Bauhistorisch: von besonderer Bedeutung.



Abb. 636: Dār al-Ḥadīṭ al-Ašrafiya al-Ġuwwāniya, Tor, Inschriften (Weber)

**Quellen und Literatur:**

Gaube (1978) Nr. 134, 135; al-Kawākibī (1998) 10; al-Qāyyātī (1981) 119; Sack (1985) 265; (1989) Nr. 2.29; Ṭalas (1975) Nr. 97; al-ʿUlabī (1989) 75 ff.; Wulzinger / Watzinger (1924 bzw. 1984) E/3-7.

Dār al-Ḥadīṭ wa-l-Ḥānqāh al-Qalānisīya

1321/1903 Neubau auf Vorgängeranlage, die Meinecke mit der Dār al-Ḥadīṭ wa-l-Ḥānqāh al-Qalānisīya (ca. 729/1329) identifiziert. Inschrift bei Ṭalas wiedergegeben. Bei Meinecke und Ṭalas falsche Lesung der Jahreszahl. Diese entspricht eindeutig 1321 der Hiġra, was auch der Stilistik des Baubefundes entspricht und vom dortigen Ṣayḥ bestätigt wurde. Al-ʿUlabī gibt das Datum 1316/1898 für den Umbau an.

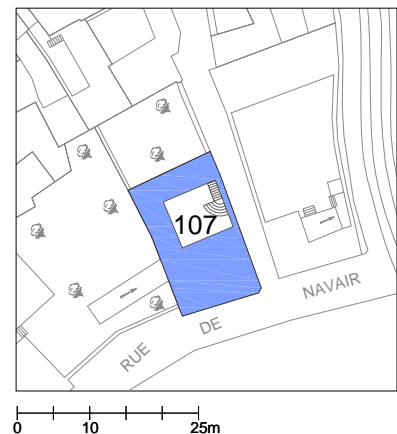
Baushistorisch:

weniger bedeutsam.

Erhaltungszustand: gut.



Abb. 637: Dār al-Ḥadīṭ wa-l-Ḥānqāh al-Qalānisīya, Tor mit Inschrift (Weber)

**Quellen und Literatur:**

Meinecke (1983) 223, Nr. 43; Ṭalas (1975) Nr. 52; al-ʿUlabī (1989) 84 f.

60

Dār al-Mu‘allimāt / aṭ-Ṭānawīya ar-Rasmīya li-l-Ināt

1913 in der Villa Zīwār Pascha al-‘Azm [1028] nach Wegzug des ersten Medizinischen Instituts (Madrasat al-Ḥayāh, 1903 [76]) eingerichtet.

Bauhistorisch: von besonderer Bedeutung.

Erhaltungszustand: zerstört.

Quellen und Literatur:

al-‘Allāf (1976) 20 f.; Bahnasī (1981) 86; aš-Šihābī (1990b) 373 (Photo S. 375); Zuhdī (1982a) 45, 47.

61

II/2-539

Dulāmīya-Schule/ al-Madrasa ad-Dulāmīya

Die Schule aus dem Jahre 847/1443-44 wurde 1302/1884-85 durch ein Mitglied der Mardam Bek-Familie und 1305/1887-88 seitens ‘Alī al-Mu‘ayyad ibn Aḥmad Bek al-Mu‘ayyad erneuert.

Bauhistorisch: von besonderer Bedeutung.

Erhaltungszustand: gut, jedoch modern erweitert.



Abb. 638: al-Madrasa ad-Dulāmīya, Westfassade (Weber)

Quellen und Literatur:

Meinecke (1983) Nr. 101; Ṭalas (1975) Nr. 100.

62

XVI-327

Frauenberufsfachschule / Šām biringī numūna Ināt Mektebī

Seit 1899 oder 1875 in Nūrī-Krankenhaus (Bīmāristān an-Nūrī, 549/1154) eingerichtet (Neubau am Südflügel). Laut osmanischer Inschrift über dem Tor (Photo Wulzinger / Watzinger) *erste Musterfrauenschule in Damaskus (Šām biringī numūna Ināt Mektebī)*. Wahrscheinlich bezeichnet dies eine Berufsfachschule, da schon Chauvet / Isambert hier von einer *école des arts et métiers* für 1875 sprechen. Ab 1358/1939 Handelsschule und seit 1396/1976 Museum für arabische Medizin und Wissenschaften.

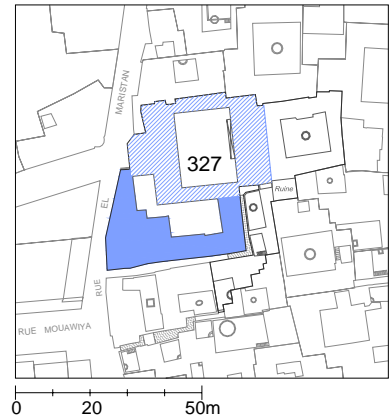
Bauhistorisch: von besonderer Bedeutung.

Nutzungsänderung: Schulgebäude heute restauriert und Sitz der Altstadtverwaltung des Antikendienst.

Erhaltungszustand: restauriert.



Abb. 639: Frauenberufsfachschule am Bīmāristān an-Nūrī (Barry)



Quellen und Literatur:

al-‘Allāf (1976) 197; Chauvet / Isambert (1890) 640; aš-Šihābī (1990b) 278 (Photo); al-‘Ulabī (1989) 260 ff.; Wulzinger / Watzinger (1924) E/4-7, Taf. 50 d. Historische Aufnahmen: Nachlas Wulzinger WU P 289. Photoarchiv DAI-Damaskus / Weber.

63

XVI-150

Ġaḡmaqīya-Schule / Maktab al-Ġaḡmaqīya

Ca. 1879 Jungenschule seitens der 'Gemeinnützigen Gesellschaft zur Gründung von Schulen' (al-Ġam‘īya al-Ḥayrīya li-Inšā al-Madāris) in der mamlukischen Madrasa al-Ġaḡmaqīya (822/1419-20). Hier ging auch al-Ḥuṣnī zur Schule. aš-Šaṭṭī bezeichnet sie als wichtigste staatliche Schule in Damaskus bis zur Eröffnung der Maktab ‘Anbar [53] im Jahre 1305/1887-88.

Bauhistorisch:

von besonderer Bedeutung.

Nutzungsänderung:

Museum.

Erhaltungszustand: gut.

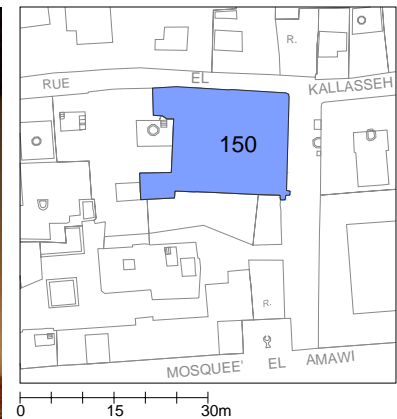


Abb. 640: al-Ġaḡmaqīya, Qā‘a (Weber)

Quellen und Literatur:

al-‘Allāf (1976) 180; al-Ḥuṣnī (1979) I, Z; Mu‘ād (1980) 119; aš-Šaṭṭī (1994) 169; Wulzinger / Watzinger (1924 bzw. 1984) F/3-11. Photoarchiv DAI-Damaskus / Weber.

Gewerbeschule / Madrasat aṣ-Ṣanā'i' wa-l-Funūn / Maktab aṣ-Ṣanā'i' / Dār aṣ-Ṣinā'a / Waisenhaus / Maytam Sayyid Qurayš / Iṣlāḥḥāna / Ḥān al-Baṭṭīḥ

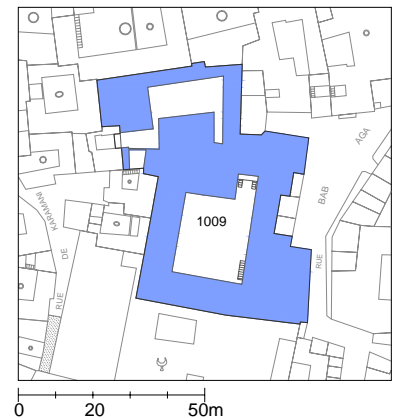
(Siehe auch S. 110, 143) 'Gewerbeschule' von Miḍḥat Paṣcha 1296/1879 in Damaskus gegründet. Laut Inschrift (1297/1880) und Sālnāme (1297/1879-80) wurde dann durch einen karitativen Verein das Waisenhaus und Schule (Maytam) Sayyid Qurayš im Ḥān al-Baṭṭīḥ eingerichtet. Solche karitativen Einrichtungen, die als Besserungsanstalt und Gewerbeschule dienten und auf Miḍḥat Paṣcha zurückgehen, nannte man Iṣlāḥḥāna. Unter Ġamāl Paṣcha war hier 1917 vorübergehend ein Gefängnis eingerichtet, in dem Nationalisten inhaftiert wurden.

Bauhistorisch: von besonderer Bedeutung.

Erhaltungszustand: gefährdet.



Abb. 641: Maytam Sayyid Qurayš, Hof (Weber)



Quellen und Literatur:

AA (R14035, 21.1.1917); al-ʿAẓma (1987) 193; Baedeker ⁵(1900) 336 bis ⁴(1912) 299; al-Ḥuṣnī (1979) I, 272; Miḍḥat Bey (1973) 176; Muʿād (1980) 120; al-Munaġġid (1949b) 93, Anm. 6; Sālnāme z.B. ¹²(1297/1879-80) 262, 355; ²⁵(1310-11/1893-94) 261; ³¹(1317/1899-1900) 120; ³²(1318/1900-01) 239; Schatkowski Schilcher (1985) Fig. 4, C/2-4; Shamir (1968) 376; aṣ-Ṣihābī (1990b) 183; Le Temps (3.1.1917); al-ʿUlabī (1989) 479; Weber (1998b) Nr. 12; Wulzinger / Watzinger (1924 bzw. 1984) C/2-4. Photoarchiv DAI-Damaskus / Weber.

Gewerbeschule / Madrasat aṣ-Ṣanā'i' wa-l-Funūn / Maktab aṣ-Ṣanā'i'

Nach Berichten in der Zeitung al-Muqtabas wurde 1910 eine neue Gewerbeschule in der Nähe des Bahnhof al-Qadam [39] für 1600 Osm. Lira gebaut. Laut Ruppim im Ersten Weltkrieg mit 100 Schülern. Lage unbekannt.

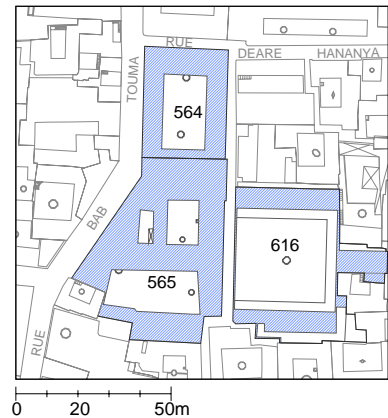
Quellen und Literatur:

Al-Muqtabas (3. April 1910); (17. Juli 1910). Ruppim (1917) 223. Freundlicher Hinweis von Frank Peters.

Gewerbeschule / Madrasat aš-Šanā'i'

Während des Ersten Weltkrieges als Kunstgewerbeschule in der Schule der Barmherzigen Schwestern [122] (siehe auch Kloster der Barmherzigen Schwestern [290]) unter der Leitung des Deutschen K. Stöckle von Ġamāl Pascha eröffnet. Hier wurde auch traditionelles Kunsthandwerk unterrichtet. Nach der Armee-Zeitung Jildirim bestand... "diese Schule [...] schon vor dem Krieg als Gewerbeschule für Schlosserei, Maschinenteknik und Tischlerei und wurde während des Krieges durch den von Djemal Pascha aus Deutschland berufenen Direktor Stöckle durch Aufnahme der Betriebe für Holzmosaik, Intarsienarbeit, Messingbearbeitung, Filigran- und Teppichweberei, zu einer Kunstgewerbeschule erweitert, um diese bodenständige Kunstfertigkeiten weiter zu entwickeln."

Erhaltungszustand: gut.

**Quellen und Literatur:**

Akarli (1986) 79; Armee-Zeitung Jildirim Nr. 3, 27. Mai 1918; Nr. 7, 10. Juni 1918; Kiesling (1919) 80; Sack (1985) 230, 235; (1989) Nr. 5.35-5.37; aš-Šihābī (1990a) 298; Wulzinger / Watzinger (1924 bzw. 1984) Vorwort, K/4-1. Photoarchiv DAI-Damaskus / Weber.

Handelsschule / al-Madrasa at-Tiğārīya

Als Privatschule (Madrasa Ahlīya) durch Šayḥ Mušṭafā aṭ-Ṭanṭāwī eröffnet. Lage unbekannt.

Quellen und Literatur:

al-ʿAllāf (1976) 181, 200 f.

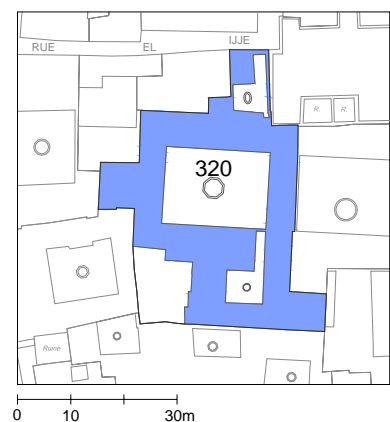
Handelsschule / al-Madrasa al-ʿIlmiya at-Tiğārīya

Abb. 642: Riwāq im Bayt ʿAbd al-Qādir Mardam Bek (Weber)

Einrichtung der Privatschule (Madrasa Ahlīya) im Bayt ‘Abd al-Qādir Mardam Bek in der Gasse al-Fahr ar-Rāzī.

Bauhistorisch: von besonderer Bedeutung.

Erhaltungszustand: wie Haus [799].

Quellen und Literatur:

al-Muqtabas Nr. 45 (20. Muḥarram 1327/1909). Photoarchiv DAI-Damaskus / Weber.

69

VII/2-354

Ḥānqīya-Schule / Maktab al-Ḥānqīya

Ca. 1879 Einrichtung der Jungenschule seitens der 'Gemeinnützigen Gesellschaft zur Gründung von Schulen' (al-Ġam‘īya al-Ḥayrīya li-Inšā al-Madāris) im mamlukischen Ḥānqāh Muḥammad Ibn an-Naḥḥās (circa 862/1458 in ‘Uqayba).

Bauhistorisch:

von besonderer Bedeutung.

Erhaltungszustand: gut.

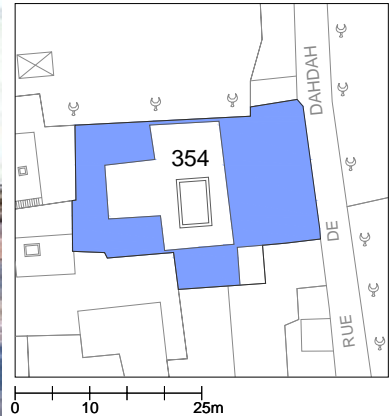


Abb. 643: Ḥānqāh Ibn an-Naḥḥās, Portal (Weber)

Quellen und Literatur:

Meinecke (1992) I, Abb. 143; Taf. 135 d; II, 382; Mu‘āḍ (1980) 120; Sack (1989) Nr. 3.9; Wulzinger / Watzinger (1924 bzw. 1984) F/1-2.

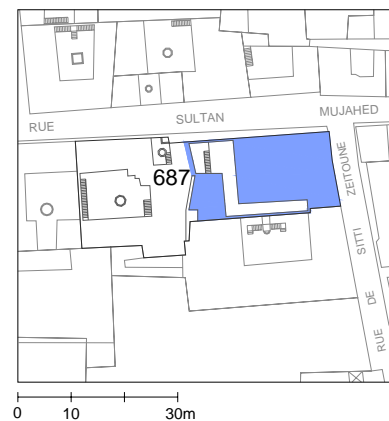
70

VIII/1-687n

I‘dādī-Schule / Maktab I‘dādī

Neben dem Bayt al-‘Aẓm / Sūq Sārūġa [464] 1917 belegt.

Erhaltungszustand: zerstört.



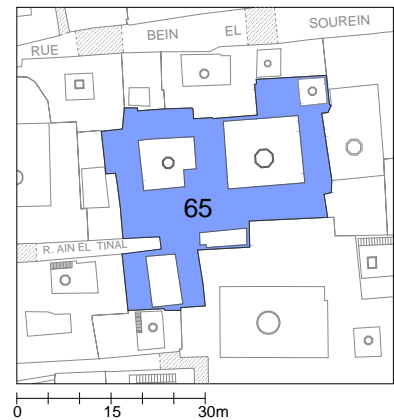
Quellen und Literatur:

Schatkowski Schilcher (1985) Fig. 4, D/1-5; Wulzinger / Watzinger (1924 bzw. 1984) D/1-7.

71 XVIII/1-65

Iqbālīya-Schule / al-Madrasa al-Iqbālīya

Nach al-ʿUlubī: 1324/1906 Umwandlung der Madrasa al-Iqbālīya (603/1207) in eine Mädchenschule durch den Schulrat (Mağlis Maʿārif Dimašq).

Quellen und Literatur:

Sack (1989) 2.17, 2.18; Schatkowski Schilcher (1985) Fig. 4, F3/2; al-ʿUlubī (1989) 101 f.; Wulzinger / Watzinger (1924 bzw. 1984) F/3-3.

72

Isʿāf al-Ḥayrī-Schule / Madrasat al-Isʿāf al-Ḥayrī

Privatschule (Madrasa Ahlīya), vollständiger Name *Madrasat Ğamʿiyat al-Isʿāf al-Ḥayrī al-Ḥāšša bi-Abnā al-Fukarā wa-l-Muʿdimīn*. Ort und Gründungsdatum unbekannt.

Quellen und Literatur:

al-ʿAllāf (1976) 181; 200 f.

73 XI/1-494

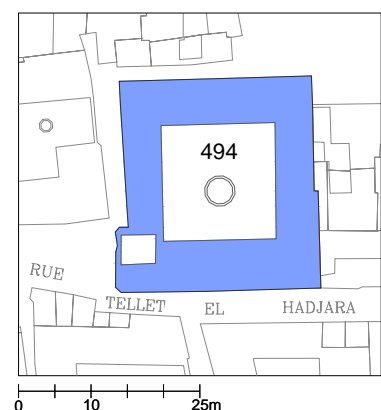
Juristisches Institut / Madrasat al-Ḥuūq

1333/1914-15 unter Ḥulūšī Bek Keimzelle des juristischen Instituts, wahrscheinlich am oder im Bayt Lisbūnā gegründet [622, vgl. auch 117]. Unter Fayṣal 1918 Umzug in das Ausbildungsinstitut für Lehrer (Dār al-Muʿallimīn [54]).

Erhaltungszustand: gut.



Abb. 644: Bayt Lisbūnā, Hof mit İwān (Weber)

Quellen und Literatur:

Bahnasī (1981) 53; al-Ḥuṣnī (1979) I, 286; Kurd ʿAlī (1983) 102; al-Munağğid (1949b) 95, Anm. 4; Rāfiq (2004) 30 ff.; aš-Šihābī (1990b) 173.

74

Kurdī-Schule / Maktab al-Kurdī

1294/1879 (25.2.) Gründung der Schule seitens der 'Gemeinnützigen Gesellschaft zur Gründung von Schulen' (al-Ġamʿīya al-Ḥayrīya li-Inšā al-Madāris) in der Kurdī-Moschee (Ġamiʿ al-Kurdī) für 106 Schüler.

Quellen und Literatur:

al-Ḥaṭīb (1971) 107.

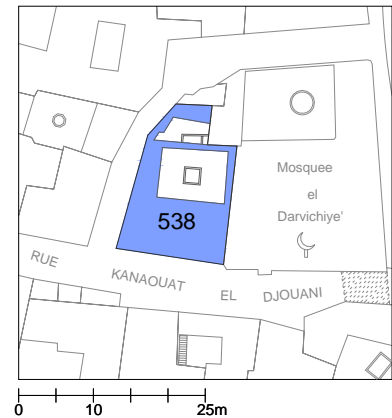
75

~XXIV/2-538

Muġayribīya-Schule / Maktab al-Muġayribīya

Ca. 1879 Eröffnung der Mädchenschule seitens der 'Gemeinnützigen Gesellschaft zur Gründung von Schulen' (al-Ġamʿīya al-Ḥayrīya li-Inšā al-Madāris) hinter der Darwīšīya-Moschee (982/1574-75).

Erhaltungszustand: zerstört.

Quellen und Literatur:

Muʿāḍ (1980) 119

76

Medizinisches Institut / Madrasat al-Ḥayāh

Auf Betreiben des Wālī Ḥusayn Nāẓim Pascha ordnete ʿAbdülḥamīd am 28. September 1901 die Gründung einer *Madrasat al-Ḥayāh* an. 1321/1903 unter dem Brigadegeneral (*Amīr al-Liwā*) und Arzt Faydī Pascha in der Villa Zīwār Pascha al-ʿAẓm [1028] eingerichtet. Ab 1331/1913 dann Neubau und Neugründung unter dem Namen Madrasat aṭ-Ṭibb (Medizinisches Institut [77]).

Erhaltungszustand: zerstört.

Quellen und Literatur:

Bahnasī (1981) 53, 86; al-Ḥuṣnī (1979) I, 285; İhsanoğlu (2002) 62; al-Kawākibī (1980) 195; al-Munaġġid (1949b) 95, Anm. 3; Rāfiq (2004) 24; aš-Šihābī (1990b) 373 f.; Zuhdī (1982a) 47. Historische Aufnahmen: IRCICA 779-73/49, 28, 32. Photoarchiv DAI-Damaskus / Weber.

77

XXIV/4-824

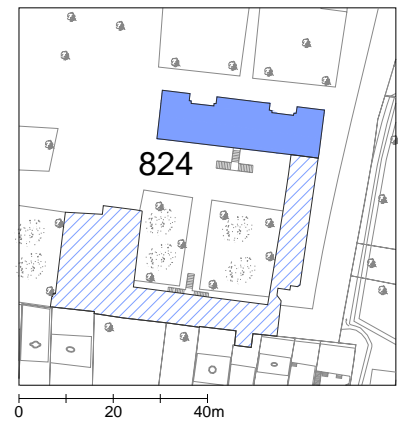
Medizinisches Institut / Madrasat aṭ-Ṭibb / Madrasa Ṭibbīya Mulkiya

Medizinfachschule 1331/1913 unter Wālī ʿĀrif Bek al-Mārdīnī eröffnet. Neubau des Institutes hinter dem Krankenhaus al-Ġurabā [166] unter dem Namen Madrasat aṭ-Ṭibb, das zunächst 1321/1903 unter Ḥusayn Nāẓim Pascha in der Villa Zīwār Pascha al-ʿAẓm [76] an der Šāliḥīya-Straße als Medizinisches Institut eingerichtet worden war. Wahrscheinlich 1915 nach Beirut verlegt und unter Fayṣal 1340/1919 als Maḥad aṭ-Ṭibb al-ʿArabī neu eröffnet.

Erhaltungszustand: 1985 zerstört.



Abb. 645: links Krankenhaus al-Ğurabā, Medizinisches Institut im Hintergrund (Mit freundlicher Genehmigung: IFPO)



Quellen und Literatur:

al-‘Aẓma (1987) 193, 195; Bahnasī (1981) 53, 86; Ḥannā (1996) 18 f.; al-Ḥuṣnī (1979) I, 285; II, 912; İhsanoğlu (2002) 47 ff.; al-Kawākibī (1980) 195; Kurd ‘Alī (1983) VI, 102; Mu‘ād (1980) 120; al-Munaġġid (1949b) 95, Anm. 3; PRO (FO 618-3 / 9.7.1904); Rāfiq (2004) 9 ff.; aš-Šihābī (1990b) 171, 373; Weber (1998b) Nr. 17; Zuhdī (1982a) 47.

78

XXXVI/1,2,3-237

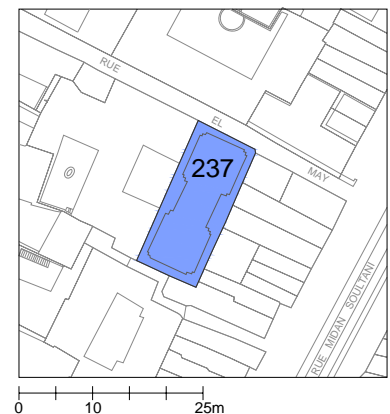
Mīdān-Schule / Maktab al-Mīdān

Ca. 1879 Eröffnung der Jungenschule seitens der 'Gemeinnützigen Gesellschaft zur Gründung von Schulen' (al-Ġam‘īya al-Ḥayrīya li-Inšā al-Madāris) in der mamlukischen Madrasa ar-Rašīdīya (768/1366-67) in al-Mīdān.

Bauhistorisch: von besonderer Bedeutung.



Abb. 646: Madrasa ar-Rašīdīya (Weber)



Quellen und Literatur:

Kremer (1855) 21; Mu‘ād (1980) 120; al-‘Ulabī (1989) 418; Wulzinger / Watzinger (1924 bzw. 1984) C/17-3.

79

VIII/2-877

Militärische Mittelschule / al-Maktab ar-Rašīdī / al-Madrasa ar-Rušdīya al-‘Askarīya

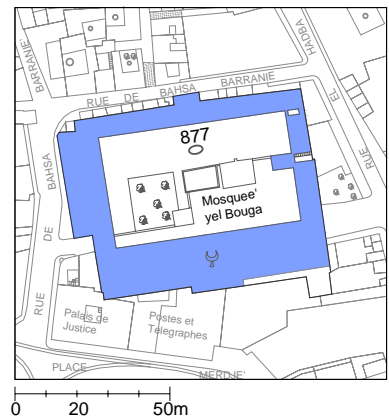
In der Yalbuġā-Moschee (757/1356) eingerichtet, nachdem diese unter Ibrāhīm Pascha als Biskuitfabrik [325] umfunktioniert worden war. Mit Internatsunterkünften. Bau 1928-30 renoviert.

Bauhistorisch: von besonderer Bedeutung.

Erhaltungszustand: 1928-30 renoviert, 1968 und 1975 abgerissen, seitdem Baustelle.



Abb. 647: Yalbuğā-Moschee als al-Madrasa ar-Ruṣḏīya al-ʿAskariya (Library of Congress)



Quellen und Literatur:

al-ʿAẓma (1987) 192; al-ʿAllāf (1976) 200; Muʿaḏ (1980) 120; al-Murābiṭ (1991) 21, 23; al-ʿUlabī (1989) 362 f.; Weber (1998b) Nr. 15; Wulzinger / Watzinger (1924 bzw. 1984) B/2-3. Aufführung des Personals im Sālnāme, z.B. ²⁹(1315/1897-98) 154; ³⁰(1316/1898-99) 160; ³¹(1317/1899-1900) 162.

80

VIII/3-1036

Militärschule / Maktab al-Iʿdādiya al-ʿAskariya / al-Madrasa al-Ḥarbīya / al-Kullīya al-ʿAskariya

1247/1831 von Ibrāhīm Pascha als Niẓāmiya (bzw. al-Kullīya al-ʿAskariya) in der Tankiz-Moschee (718/1318) samt Kaserne eingerichtet. Kurzzeitige Schließung 1840, und nach 1850 als Maktab al-Iʿdādiya al-ʿAskariya, (Sekundarschule der militärischen Laufbahn) und auch als al-Madrasa al-Ḥarbīya (militärische Hochschule) weitergeführt. Diese wurde im Ersten Weltkrieg geschlossen (al-ʿAllāf). Hier auch Internats-Unterbringung. Das Gebäude blieb Militärschule unter Fayṣal (als al-Madrasa al-Ḥarbīya) und den Franzosen (als al-Madrasa al-ʿAskariya) bis 1932.

Bauhistorisch:

von besonderer Bedeutung.

Erhaltungszustand:

1945 abgebrannt und wieder aufgebaut. Neuerrichtung der Straßenfassade durch die Waqf-Verwaltung im Jahre 1371/1951-52. Weiterer Neubau bis auf die Fassade und historische Bereiche (Minarett, Turba) im Jahre 2000.

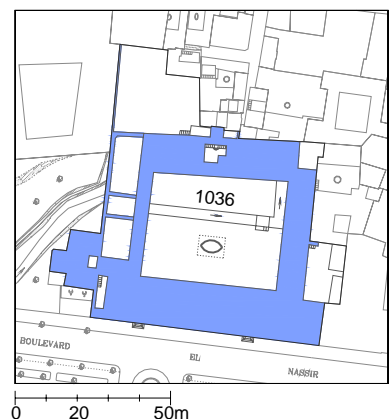


Abb. 648: Tankiz-Moschee als Maktab al-Iʿdādiya al-ʿAskariya (Library of Congress)

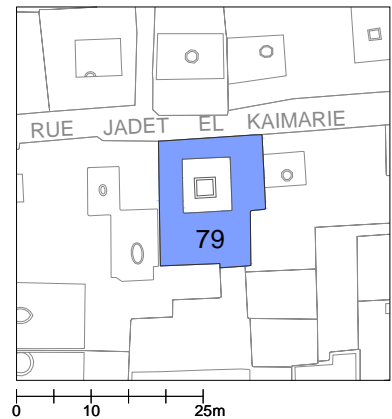
Quellen und Literatur:

al-‘Aẓma (1987) 192; al-‘Allāf (1976) 200; Bowring (1973) 108; al-Kawākibī (1998) 4; Kremer (1855) 16; Lūqā (1976) 46; Mu‘ād (1980) 120; al-Murābiṭ (1991) 21; Sack (1989) Nr. 5.10; aš-Šihābī (1990b) 155 f.; Ṭalas (1975) Nr. 54; al-‘Ulabī (1989) 316 f.; Weber (1998b) Nr. 18; Wiedmann (1845) 142; Wulzinger / Watzinger (1924 bzw. 1984) B/3-5. Aufführung des Personals im Sālnāme z.B. ²⁹(1315/1897-98) 154; ³⁰(1316/1898-99) 160; ³¹(1317/1899-1900) 161 f. Photoarchiv DAI-Damaskus / Weber.

81 XII/1-79**Mismāriya-Schule / Madrasat al-Mismāriya**

Das heutige Gebäude wurde im 19. Jh. unter Verwendung von Spolien gebaut. Die Stiftung der Schule geht in die Mitte des 12. Jahrhunderts zurück.

Erhaltungszustand: Ruine, wurde 2002-03 schlecht wieder aufgebaut.

Quellen und Literatur:

Sack (1885) 248; (1989) 26, Nr. 1.32; Ṭalas (1975) Nr. 274. Photoarchiv DAI-Damaskus / Weber.

82 XII/2-281**Muḥsinīya-Schule / Maktab al-Muḥsinīya**

Als private Jungenschule (Madrasa Ahliya) 1321/1903 (Inscription) in einem ehemaligen Haus der ‘Aẓm- Familie [688] gegründet (Heute at-Ṭānawīya al-Muḥsinīya oder al-Madrasa al-Muḥsinīya li-d-Ḍukūr). Stifter war der schiitische Gelehrte Muḥsin al-Amīn (1284/1867-68 - 1371/1953), der hier zwei Häuser gekauft und mit einem Waqf versehen hat. Wenig später gründete er zusammen mit Yūsuf Bayḍūn im gegenüberliegenden Haus die Yūsufīya-Mädchenschule [101].

Bauhistorisch:

von besonderer Bedeutung.

Erhaltungszustand: gut.

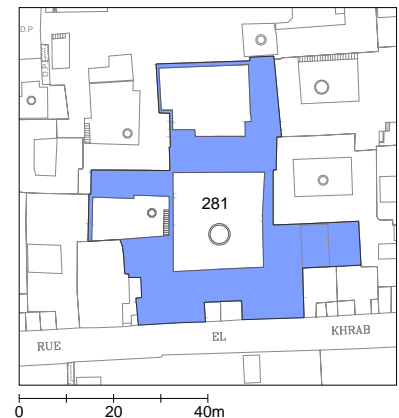


Abb. 649: Maktab al-Muḥsinīya, Īwān (Weber)

Quellen und Literatur:

Hāfiẓ / Abāza (1986) II, 634; Sack (1985) 250. Photoarchiv DAI-Damaskus / Weber.

83 XII-204

Qaymarīya-Schule / Maktab al-Qaymarīya

Als Maktab al-Qaymarīya in der Safarġalānī-Moschee (1109/1697-98) für 1917/18 belegt.

Erhaltungszustand: gut

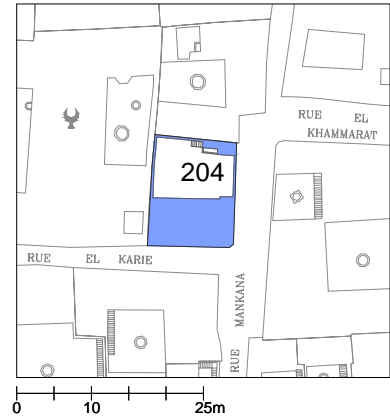


Abb. 650: Safarġalānī-Moschee (Weber)

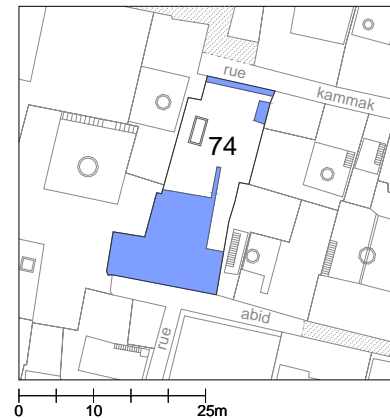
Quellen und Literatur:

al-ʿAllāf (1976) 180; Wulzinger / Watzinger (1924 bzw. 1984) H/4-1. Photoarchiv DAI-Damaskus / Weber.

84 VI/1-74

Qurmušīya-Schule / Maktab al-Qurmušīya

Ca. 1879 Einrichtung der Mädchenschule seitens der 'Gemeinnützigen Gesellschaft zur Gründung von Schulen' (al-Ġamʿīya al-Ĥayrīya li-Inšā al-Madāris) in der Maktab al-Qurmušīya aus dem Jahre 811/1408-09.



Quellen und Literatur:

Muʿāḍ (1980) 120; Ṭalas (1975) Nr. 240.

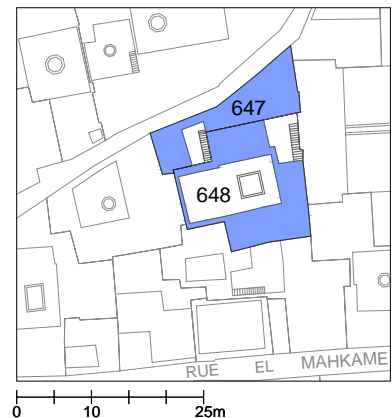
85

XXI/2-647, 648

Rihāniya-Schule / al-Madrasa ar-Rihāniya

Vor 1895 wurde die Privatschule (Madrasa Ahliya) des Šayḥ Muḥammad al-Mubārak (1223/1808-09 - 1313/1895-96) in der Madrasa ar-Rihāniya (565/1169-70) bei der Maḥkama-Gasse eingerichtet.

Erhaltungszustand: zerstört.

Quellen und Literatur:

al-‘Allāf (1976) 203; al-Bārūdī (1951) 22 ff.; (1999) 37 ff.; al-Ḥuṣṇī (1979) I, Z; Wulzinger / Watzinger (1924 bzw. 1984) E/4-11. Siehe zu Muḥammad aṭ-Ṭayyib ibn aš-Šayḥ Muḥammad al-Mubārak al-Mağribī al-Ġazā'irī: al-Biṭār (1993) III, 1371 ff.; al-Ḥuṣṇī (1979) II, 792 f.; aš-Šaṭṭī (1994) 264.

86

XXIV/2-642

Šādbikliya-Schule / al-Madrasa aš-Šādbikliya / aš-Šābikliya

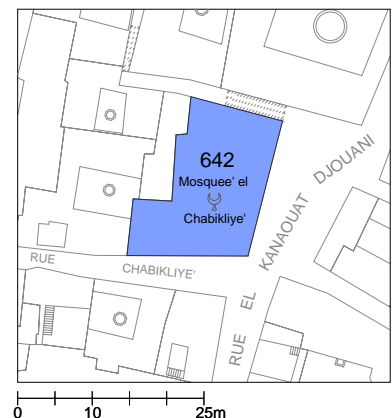
Bausubstanz aus Schule von 857/1453 wurde im Jahre 1232/1817 von Aḥmad al-Mūrahli erneuert.

Bauhistorisch: von besonderer Bedeutung.

Erhaltungszustand: gut, jedoch jüngst schlecht seitens der Waqf-Direktion restauriert.



Abb. 651: al-Madrasa aš-Šādbikliya, Gebetshalle (Weber)

Quellen und Literatur:

Gaube (1978) Nr. 156-158; al-Kawākibī (1998) 2; Ṭalas (1975) Nr. 159; al-‘Ulabī (1989) 123; Wulzinger / Watzinger (1924 bzw. 1984) B/4-1. Photoarchiv DAI-Damaskus / Weber.

87 XVIII/1-49

Safarġalānī-Schule

1295/1877 gründete Muḥammad ʿAīd as-Safarġalānī eine Privatschule (Madrasa Ahlīya) im Sūq al-Manāḥilīya. Möglicherweise in der Moschee Bāb al-Faraġ [348].

Bauhistorisch:

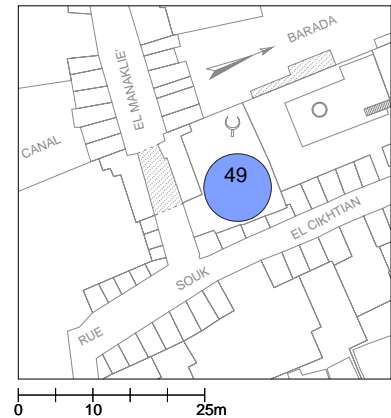
von besonderer Bedeutung.

Erhaltungszustand: gut.

!

Quellen und Literatur:

as-Safarġalānī (1998) 26.



88 II/2-445

Šāliḥīya-Schule / Maktab Šāliḥīyat aš-Šām

Ca. 1879 Einrichtung einer Jungenschule (Ibtidāʿīya) seitens der 'Gemeinnützigen Gesellschaft zur Gründung von Schulen' (al-Ġamʿīya al-Ḥayrīya li-Inšā al-Madāris) in der mamlukisch / ayyubidischen Ġadīd-Moschee (575/1180 bzw. 790/1388) in aš-Šāliḥīya.

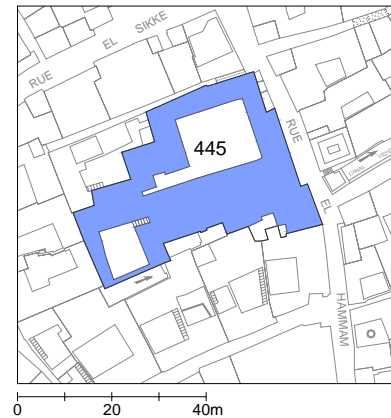
Bauhistorisch:

von besonderer Bedeutung.

Erhaltungszustand: gut.



Abb. 652: Ġadīd-Moschee, Portal (Weber)

Quellen und Literatur:

al-ʿAllāf (1976) 180, 190 f., 196 f. ; Muʿād (1980) 119. Photoarchiv DAI-Damaskus / Weber.

89 VIII/4-1129

Salīmīya-Schule / al-Madrasa as-Salīmīya

Nachdem die Anlage von 974/1566-67 (Sūq und Madrasa) schon 1174/1760-61 instand gesetzt wurde (Portalinschrift), nochmalige Restaurierung im Auftrag von Ġamāl Pascha 1916/17 (vgl. [394]). Wahrscheinlich wurde hier im Ersten Weltkrieg ein Zentrum für traditionelles Handwerk unterhalten.

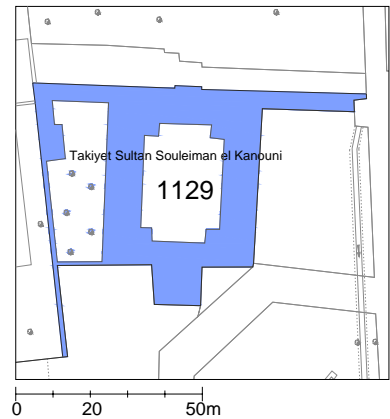
Bauhistorisch: von besonderer Bedeutung.

Nutzungsänderung: Markt für Kunsthandwerker.

Erhaltungszustand: gut.



Abb. 653: al-Madrasa as-Salīmīya, vorne, ca. 1910
(Mit freundlicher Genehmigung: W.-D. Lemke)



Quellen und Literatur:

Kiesling (1919) 45, 84 f.; Sack - Schirmer (1989) 474; Weber (1998b) Nr. 14; Watzinger (1944) 299; Wiegand (1985) 198, 202; Wulzinger / Watzinger (1924 bzw. 1984) 102 ff (213 ff). Photoarchiv DAI-Damaskus / Weber.

90

VI/3-946

Šāmīya-Schule / Maktab aš-Šāmīya al-Barrānīya

1295/1879 (8.3.) Gründung der Jungenschule seitens der 'Gemeinnützigen Gesellschaft zur Gründung von Schulen' (al-Ġamʿīya al-Ḥayrīya li-Inšā al-Madāris) in der Madrasa aš-Šāmīya al-Barrānīya mit der Madrasat / Turbat Sitt aš-Šām (587/1191) für 152 Schüler. Wulzinger / Watzinger berichten noch von einer Maktab aš-Šāmīya al-Barrānīya al-Ḥusāmīya im Stadtviertel al-Ḥarīqa, die 1917/18 Kinderschule war.

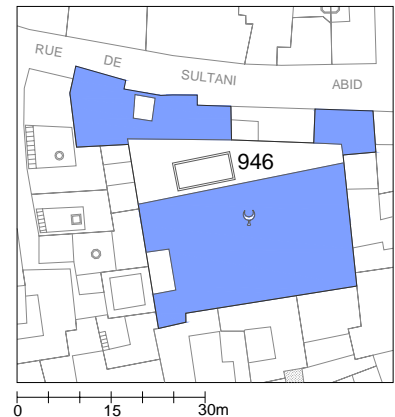
Bauhistorisch:

von besonderer Bedeutung.

Erhaltungszustand: gut.



Abb. 654: aš-Šāmīya al-Barrānīya, Minarett (Weber)



Quellen und Literatur:

al-Ḥaṭīb (1971) 107; Muʿād (1980) 119; Sālnāme ¹⁵(1300/1882-83) 299; aš-Šihābī (1990b) 81 f.; Ṭalas (1975) Nr. 136; Weber (1998b) Nr. 16; Wulzinger / Watzinger (1924 bzw. 1984) C/1-3; E/4-9. Photoarchiv DAI-Damaskus / Weber.

91

Schule aš-Šanbāšīya / Maktab aš-Šanbāšīya

Ca. 1879 Einrichtung einer Mädchenschule seitens der 'Gemeinnützigen Gesellschaft zur Gründung von Schulen' (al-Ġam'īya al-Ḥayrīya li-Inšā al-Madāris) in der Madrasa / Ḥānqāh aš-Šanbāšīya (650/1252). Im Ḥārat Balāṭa bei der Zuqāq al-Maḥkama oder im Ḥārat aš-Šammā'in beim Ḥammām Rukkāb in aš-Šāgūr al-Ġuwwānī südlichwestlich von Mi'danat aš-Šaḥm.

Quellen und Literatur:

Mu'āḍ (1980) 120; al-'Ulabī (1989) 401.

92

XVI-473

aš-Šayḥ-Qaṭanā Schule/ Maktab aš-Šayḥ Qaṭanā

1917/18 befand sich hier eine *Volksschule* (Wulzinger / Watzinger), nachdem das Gebäude früher Haus des Šayḥ Qaṭanā [806] war. 1903 wird es auch noch als Wohnhaus bezeichnet.

Bauhistorisch:

von besonderer Bedeutung.

Erhaltungszustand: zerstört.

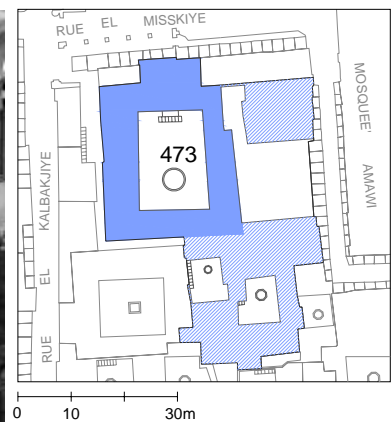


Abb. 655: Maktab aš-Šayḥ Qaṭanā, Hof Nordseite, ca. 1910
(Mit freundlicher Genehmigung: DAI-Berlin/Reuther)

Quellen und Literatur:

MSD S1212/W33 (1321/1903); Wulzinger - Watzinger F/3-27 (Photos Taf. 42, 43).
Historische Aufnahmen: Musilmānī (o. J.) 273 ff.

93

XIX/3-774

Schule der Ġam'iyat Ḥayy Masġid al-Aqṣāb al-Ḥayrīya

Gründung der Privatschule (Madrasa Ahlīya) seitens der Ġam'iyat Ḥayy Masġid al-Aqṣāb al-Ḥayrīya im Jahre 1377/1908 in der mamlukischen Masġid Bi'r al-Kanā'is (707/1307 bzw. 774/13372-73).

Bauhistorisch: von besonderer Bedeutung.

Erhaltungszustand: zerstört.



Abb. 656: Masğid Bi'r al-Kanā'is, Fassade (Weber)

Quellen und Literatur:

Ṭalas (1975) Nr. 306; Wulzinger / Watzinger (1924 bzw. 1984) H/1-1. Photoarchiv DAI-Damaskus / Weber.

94 XXIV/2-509

Sībā'īya-Schule / Maktab as-Sībā'īya

1295/1879 (8.3.) Gründung der Jungenschule seitens der 'Gemeinnützigen Gesellschaft zur Gründung von Schulen' (al-Ġam'īya al-Ḥayrīya li-Inšā al-Madāris) in der Sībā'īya-Moschee (auch: as-Sibāhīya, al-Ḥarrāṭīn [381]) an der Darwīšīya-Straße [425] (915/1509-921/1515) für 147 Schüler.

Bauhistorisch: von besonderer Bedeutung.

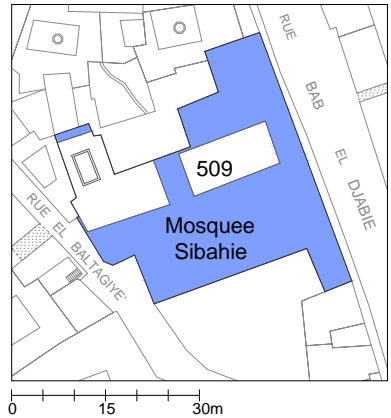
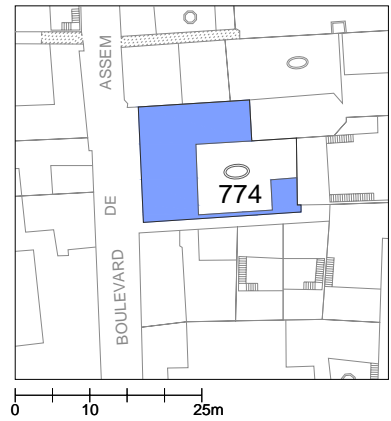
Erhaltungszustand: gut.



Abb. 657: Sībā'īya-Moschee, Hof (Weber)

Quellen und Literatur:

al-Ḥaṭīb (1971) 107; Hermann (1990) 24 f.; Mu'ād (1980) 120. Photoarchiv DAI-Damaskus / Weber.



Siyāgūšīya-Schule / Maktab as-Siyāgūšīya al-Amīriya

1294/1879 (5.2.) Gründung der ersten Jungenschule seitens der 'Gemeinnützigen Gesellschaft zur Gründung von Schulen' (al-Ġam'īya al-Ḥayriya li-Inšā al-Madāris) in der Yāgūšīya / Siyāgūšīya-Moschee

(1005/1596-97) für 116 Schüler.

Bauhistorisch: von besonderer Bedeutung.

Erhaltungszustand: gut.

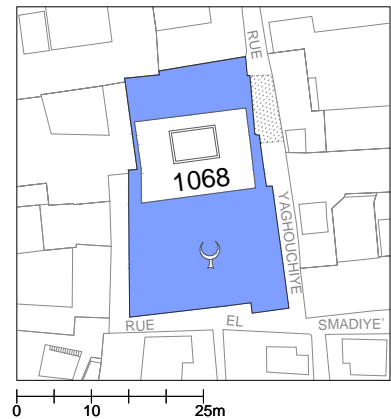



Abb. 658: Siyāgūšīya-Moschee, Riwāq (Weber)

Quellen und Literatur:

al-Bārūdī (1951) 26 ff.; (1999) 39 ff.; Mu'ād (1980) 120; al-Ḥaṭīb (1971) 106 f.; al-Ḥuṣnī (1979) I, Z, Schatkowski Schilcher (1985) Fig. 4, F/3-3; al-'Ulabī (1989) 361 f.; Wulzinger / Watzinger (1924 bzw. 1984) E/6-1. Photoarchiv DAI-Damaskus / Weber. Bauaufnahme DAI.

Sulaymāniya-Schule / Maktab as-Sulaymāniya

Seit 1306/1888 Mädchenschule seitens der 'Gemeinnützigen Gesellschaft zur Gründung von Schulen' (al-Ġam'īya al-Ḥayriya li-Inšā al-Madāris) in der Madrasat Sulaymān Bāšā al-'Aẓm (1150/1737-38). Keine näheren Angaben bei Wulzinger / Watzinger.

Bauhistorisch: von besonderer Bedeutung.

Erhaltungszustand: gut.

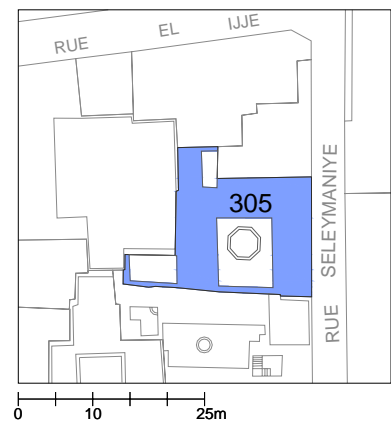


Abb. 659: Madrasat Sulaymān Pascha al-'Aẓm, Portal (Weber)

Quellen und Literatur:

Mu'āḍ (1980) 120; al-'Ulabī (1989) 270 ff.; Wulzinger / Watzinger (1924 bzw. 1984) E/4-1. Erwähnung des Waqf mit Haus in MSD S670/W11 (1292/1875). Photoarchiv DAI-Damaskus / Weber.

97

Theaterschule al-ʿĀzarīya

Durch Abū Ḥalīl al-Qabbānī (1836-1901) gegründet. Lage unbekannt.

Quellen und Literatur:

Zuhdī (1980) 78.

98

XXI/2-902

ʿUṭmānīya-Schule / al-Madrasa al-ʿUṭmānīya

1329/1911 (Inchrift) als Privatschule (Madrasa Ahlīya) in der Dār al-Qurʿān wa-l-Ḥadīṭ at-Tankizīya (728/1327) durch Ṣayḥ Kāmil al-Qaṣṣāb gegründet, nachdem das Gebäude als Wohnhaus verbaut worden war. Die Schule war die bekannteste und wohl beste Madrasa Ahlīya.

Bauhistorisch: von besonderer Bedeutung.

Erhaltungszustand: gut.

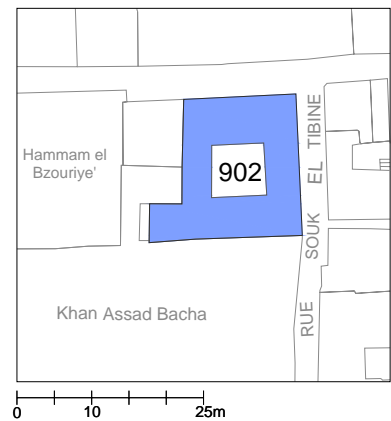


Abb. 660: Tor der al-Madrasa al-ʿUṭmānīya / Dār al-Qurʿān wa-l-Ḥadīṭ at-Tankizīya mit Aufbau der Madrasa al-ʿUṭmānīya (Weber)

Quellen und Literatur:

al-ʿAllāf (1976) 181, 202 ff.; Hermann (1990) 99; Kremer (1855) 6 f.; Sack (1985) 284; (1989) Nr. 3.44; aš-Šihābī (1990a) 239 f.; al-'Ulabī (1989) 61 ff.; Wulzinger / Watzinger (1924 bzw. 1984) F/4-22.

99

XXI/2-704

Waṭanīya-Schule / al-Madrasa / al-Kullīya al-ʿIlmīya al-Waṭanīya / al-Madrasa al-Muʿallimīya

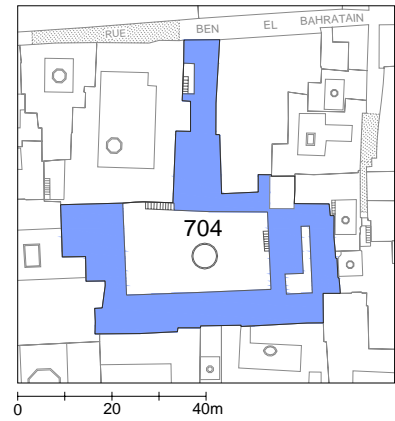
Einrichtung der Privatschule (Madrasa Ahlīya) im ehemaligen Bayt Ḥāfiṣ Bek al-ʿAzīm / Bayt al-ʿĀʿidī von 1190/1776-77 [881] um die Wende 19. / 20. Jh.

Bauhistorisch: von besonderer Bedeutung.

Erhaltungszustand: Das Gebäude ist weitgehend zerstört.



Abb. 661: Bayt Ḥāfiẓ Bek al-ʿAzm um 1900, mittig
(Mit freundlicher Genehmigung: TU Dresden)



Quellen und Literatur:

al-ʿAllāf (1976) 181; 200 f.; Arme-Zeitung Jildirim Nr. 5, 3. Juni 1918; Bahnasī (1981) 53; Sack (1989) 37, Nr. 4.79; aš-Šihābī (1990b) 281; Wulzinger / Watzinger (1924) F/4-12 (Photographien Taf. 45 a, c; 46 a, b, c). Photoarchiv DAI-Damaskus / Weber.

100 XVIII/1-108

Wissenschaftliches Institut / Šām-i ʿilmī-i Çirāq Maktabī

Eine Inschrift am Portal auf einem Photo aus dem Nachlass Wulzinger belegt gegen Ende des 1. Weltkriegs in der ayyubidischen Madrasat al-ʿĀdilīya al-Kubrā (568 /1172-73 bis 619/1222-23) eine "wissenschaftliche Akademie" (Šām-i ʿilmī-i Çirāq Maktabī). Diese Institution wird in anderen Quellen nicht genannt. 1919 wurde der Bau Sitz der Mağmaʿ al-ʿilmī al-ʿArabī und des ersten Nationalmuseums.

Bauhistorisch:

von besonderer Bedeutung.

Erhaltungszustand:

Gut, aber schlecht restauriert.

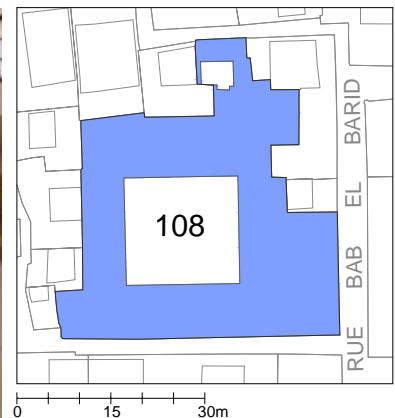


Abb. 662: Turbat al-Malik al-ʿĀdil Sayf ad-Dīn
Abū Bakr Muḥammad ibn Ayyūb (Weber)

Quellen und Literatur:

Braac (2001) 123 f.; aš-Šihābī (1990b) 254 f.; Wulzinger / Watzinger (1924 bzw. 1984) E/3-5, Taf. 6a. Nachlass Wulzinger Karlsruhe (WU P 100); Photoarchiv DAI-Damaskus / Weber.

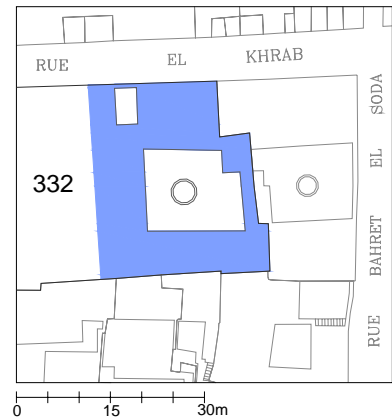
101 XII/2-332e

Yūsufīya-Schule / al-Madrasa al-Yūsufīya

Mädchenschule 'Madrasa al-Yūsufīya' von Yūsuf Bayḍūn und Muḥsin al-Amīn gegründet. Nachdem wahrscheinlich 1900 das Haus von Bayḍūn [694] in eine Mädchenschule umgewandelt wurde, erwarb er 1342/1923-24 zusätzlich den Osthof. Vgl. Gründungsgeschichte der gegenüberliegenden Jungenschule [82].

Bauhistorisch: von besonderer Bedeutung.

Erhaltungszustand: gut.

Quellen und Literatur:

Hāfiz / Abāza (1986) II, 634. Photoarchiv DAI-Damaskus / Weber.

102 XVIII/102

Schule az-Zāhirīya (1) / Maktab al-Īwān fī-l-Malik az-Zāhir

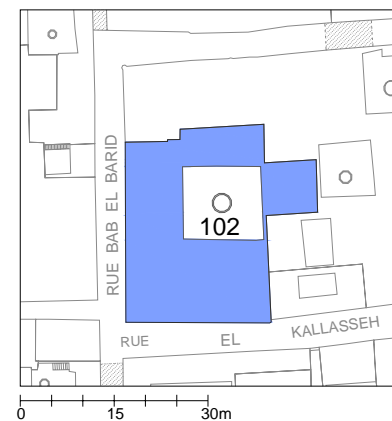
Ca. 1879 Jungenschule seitens der 'Gemeinnützigen Gesellschaft zur Gründung von Schulen' (al-Ġam'īya al-Ḥayrīya li-Inšā al-Madāris) im Īwān der mamlukischen Madrasa az-Zāhirīya (676/1277-78). Vgl. Bibliothek az-Zāhirīya [57].

Bauhistorisch: von besonderer Bedeutung.

Erhaltungszustand: gut.



Abb. 663: al-Madrasa az-Zāhirīya, östlicher und südlicher Īwān (Weber)

Quellen und Literatur:

Mu'āḍ (1980) 119.

103 XVIII/102

Schule az-Zāhirīya (2) / Maktab al-Qubba fī-l-Malik az-Zāhir

Ca. 1879 Jungenschule seitens der 'Gemeinnützigen Gesellschaft zur Gründung von Schulen' (al-Ġam'īya al-Ḥayrīya li-Inšā al-Madāris) in dem Mausoleum der mamlukischen Madrasa az-Zāhirīya (676/1277-78). Vgl. Bibliothek az-Zāhirīya [57].

Bauhistorisch: von besonderer Bedeutung.

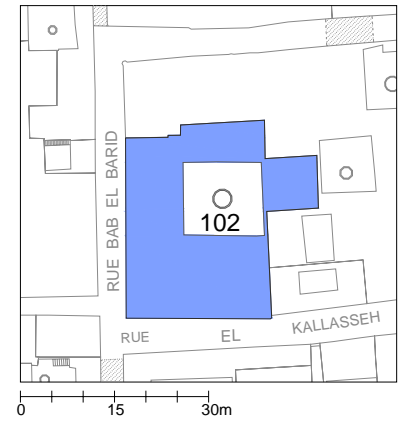
Erhaltungszustand: gut.



Abb. 664: al-Madrasa al-ʿĀdiliya und az-Zāhiriya rechts (Weber)

Quellen und Literatur:

Muʿāḍ (1980) 119.



CHRISTLICHE UND JÜDISCHE BILDUNGSEINRICHTUNGEN

(geordnet nach Herkunft und Konfession)

I. Orientalische Christen (armen., griech.-orth., griech.-kath., sonstige)

II. Missionsschulen (jüdisch, orth., kath., prot.)

I. Orientalische Christen

Armenisch

104 XI/2-309

al-Ḥayāh al-Ḥāṣṣa Schule / Madrasat al-Ḥayāh al-Ḥāṣṣa

Nach Bauinschrift 1831 in einem Wohnhaus [660] gegründet.

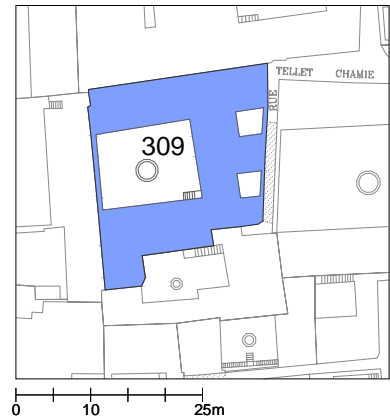
Erhaltungszustand: gut.



Abb. 665: Madrasat al-Ḥayāh al-Ḥāṣṣa, Īwān im Süden (Weber)

Quellen und Literatur:

Photoarchiv DAI-Damaskus / Weber.



105 X/4-880, 882a

Jungenschule

(armenisch-orth.) Zugehörig zum Kloster Mār Sarkīs [273], spätestens seit 1860 bei der Kirche Kat. Nr. 880 belegt. 1879 mit einem Lehrer und 25 Schülern.

Erhaltungszustand: gut.



Abb. 666: Kloster Mār Sarkīs (Weber)

Quellen und Literatur:

Qasātilī (1982) 103; 118 ff.; Sack (1989) Nr. 5.76.

Griechisch-orthodox

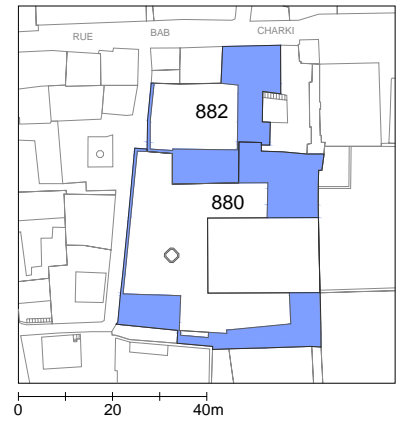
106 ~XII/1-18

Bibliothek der griech.-orth. Gemeinde

1902 Gründung der Bibliothek der *Orthodoxen Gesellschaft des Heiligen Johannes (Damascenus)*. Mit Lesesaal (Ġurfat al-Qirā'a) wahrscheinlich im Einzugsgebiet der Marienkirche [278] beim griech.-orth. Patriarchat [274]. Im Sālnāme wird als Bibliothekar Ilyās Qudsī genannt. Genaue Lage unbekannt.

Quellen und Literatur:

Hartmann (1913) 21 f.; Sālnāme ¹⁶(1301/1883-84) 116.

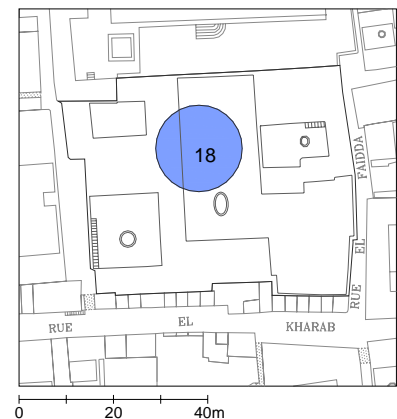


107 XII/1-18

Jungenschule

(griech.-orth.) Ca. 1833 Gründung, verfügte 1840 über 130 Schüler und 1879 über sieben Lehrer mit 290 Schülern (nach Qasātilī, ähnliche Zahlen bei Baedeker), 1884 nennt Burton insgesamt 500 Schüler an orthodoxen Schulen. Wahrscheinlich beim griech.-orth. Patriarchat [274].

Erhaltungszustand: durch Neubau ersetzt.



Quellen und Literatur:

Baedeker ¹(1875) 486 bis ⁵(1912) 295; Bowring (1973) 106 f.; Burton (1884) 39; Fleischer (1968) 313 f.; Qasāṭilī (1982) 118 ff.; Sāmī Bek (1981) 101.

108**Jungenschule**

(griech.-orth.) 1862 mit Kirche (griech.-orth. [275]) in al-Mīdān / al-Qurahšī erbaut; wahrscheinlich mit der unten genannten Mädchenschule (griech.-orth. [109]) in Verbindung stehend. 1879 mit einem Lehrer und 45 Schülern. Genaue Lage unbekannt.

Quellen und Literatur:

Fleischer (1968) 313 f. ; Qasāṭilī (1982) 102, 118 ff.; Sāmī Bek (1981) 98.

109**Mädchenschule**

(griech.-orth.) Seit den vierziger Jahren des 19. Jh. bekannt; wahrscheinlich mit der oben genannten Jungenschule (griech.-orth. [108, 275]) in Verbindung stehend. 1879 mit vier Lehrerinnen und 150 Schülerinnen. Genaue Lage unbekannt.

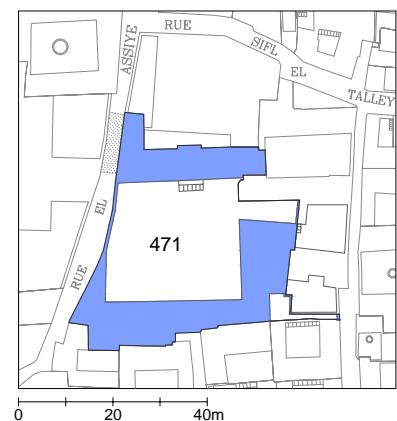
Quellen und Literatur:

Fleischer (1968) 313 f.; Qasāṭilī (1982) 118 ff.

110 X/2-471s**Mār Yūḥannā Schule**

(griech.-orth.) 1864 beim Neubau der Kirche Mār Yūḥannā [277] Errichtung einer Schule.

Erhaltungszustand: Heutiger Bau aus den siebziger Jahren des 20. Jh.

Quellen und Literatur:

Qasāṭilī (1982) 102, 120 ff.; Sack (1985) 233; (1989) Nr. 5.46; Sāmī Bek (1981) 98.

Griechisch-katholisch**111 X/4-852,853,854****Jungenschule des griech.-kath. Patriarchats**

Unter Ibrāhīm Pascha gegründet, musste die Schule in den vierziger Jahren des 19. Jh. auf Betreiben der griech.-orth. Kirche schließen. 1840 mit 50 bis 60 Schülern. 1873 oder 1875 Neugründung, 1879 zehn Lehrer und 250 Schüler. (Unterrichtsfächer unter anderem: Arabisch, Türkisch und Französisch.) Nach Sāmī

Bek viertwichtigste Schule in Damaskus. Gehört zum Gebäudekomplex az-Zaytūniya [281]. Schulen befinden sich westlich und südlich der Kirche und des Patriarchats. Jungenschule (Kat. 853, N.) aus dem 19. Jh. Heutiges großes Schulgebäude (Kat. 852) wurde 1924 errichtet und 1950 erweitert.

Erhaltungszustand: gut.



Abb. 667: Jungenschule der Zaytūniya, Kat. 853 (Weber)



Quellen und Literatur:

Baedeker ¹(1875) 486 bis ⁵(1912) 295; Bowring (1973) 108; Burton (1884) 39; Fleischer (1968) 313 f.; al-Kawākibī (1998) 8; Pierie-Gordan (1918) 48 (Plan S. 48 f.); Qasāṭilī (1982) 120 ff.; Sack (1985) 240; (1989) Nr. 5.75; Sāmī Bek (1981) 101.

112

XXX-841

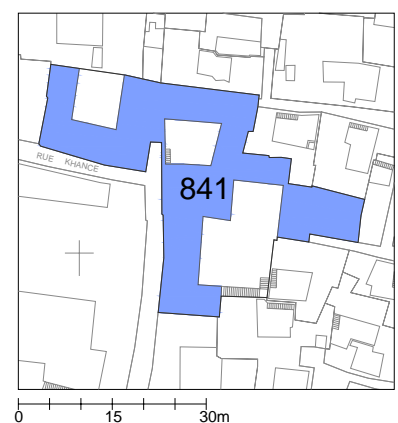
Jungenschule al-Qiddīs Ġawarġiyūs

(griech.-kath.) In al-Mīdān, 1879 mit einem Lehrer und sechzig Schülern. Neubau 1881. Ab 1900 zwei weitere Jungenschulen in al-Mīdān bekannt. 1920 erneuert. Gegenüber der Kirche al-Qiddīs Ġawarġiyūs [279].

Erhaltungszustand: gut.



Abb. 668: griech.-kath. Jungenschule, Portalinschrift (Weber)



Quellen und Literatur:

Baedeker ⁵(1900) 336 bis ⁵(1912) 295; Pierie-Gordan (1918) 49; Qasāṭilī (1982) 102 f., 120 ff.

Mädchenschule al-Qiddīs Ġawarġiyūs

(griech.-kath.) In al-Mīdān, 1879 mit zwei Lehrerinnen und 60 Schülerinnen. Ab 1900 eine weitere Mädchenschule in al-Mīdān bekannt. 1920 erneuert. Gegenüber der Kirche al-Qiddīs Ġawarġiyūs [279].

Erhaltungszustand: gut.

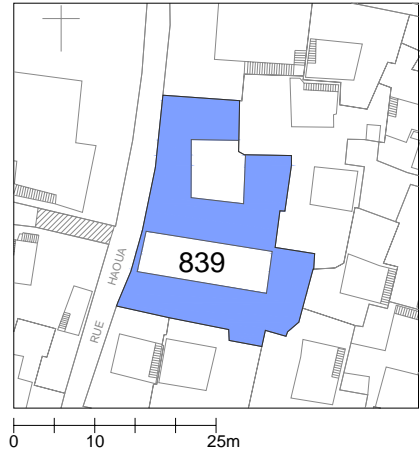


Abb. 669: griechisch-katholische Mädchenschule, Portalinschrift (Weber)

Quellen und Literatur:

Baedeker ⁵(1900) 336 bis ⁵(1912) 295; Pierie-Gordan (1918) 49; Qasāṭilī (1982) 102 f., 120 ff.

Sonstige

114

Jungenschule

(syrisch-orth., jakobitisch) 1879 mit einem Lehrer und 25 Schülern (Fächer: Arabisch, Altsyrisch). Genaue Lage unbekannt.

Quellen und Literatur:

Qasāṭilī (1982) 120 ff.

115 X/4-851

Jungenschule Mār Mūsā al-Ḥabašī

(syrisch-kath.) Anbau an die Kirche Mār Mūsā al-Ḥabašī [285]. 1875 mit 80 Schülern (Baedeker), beziehungsweise 1879 mit einem Lehrer und 50 Schülern (Qasāṭilī). (Fächer: Arabisch und Französisch.)

Erhaltungszustand: 1985 durch einen Neubau ersetzt.

II. Missionsschulen

Jüdisch

117

XI/1-494

Jüdische Jungenschule / al-Madrasa al-Inkilīziya al-Yahūdīya

1864 von der 'Alliance Israélite Universelle' (AIU) als erste moderne jüdische Schule in Damaskus eingerichtet. Gegen Ende des Jahrhunderts muss die Schule in das Bayt Lisbūnā [622] gezogen sein, das noch bis vor wenigen Jahren als jüdische Schule genutzt wurde. 1879 mit drei Lehrern und 25 Schülern. Meyers Reisebücher sprechen von zwei Jungen- und einer Mädchenschule der 'Jewish Mission of London'. Der britische Konsul (PRO) erwähnt 1908 ein Gesamtpersonal von sieben Personen (mit J. E. Hanauer als Leiter) und 52 Schülern. Vgl. dazu auch MacMillan & Co sowie Murray. Ferner werden durch den Konsul eine 'Youths Night School' und ein Leseraum erwähnt. Baedeker 1904 und Fleischer sprechen von einer Schule der 'American Jewish Mission'. Vgl. auch Juristisches Institut [73].

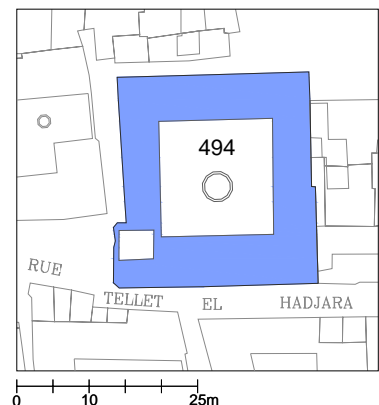
Bauhistorisch: von besonderer Bedeutung.

Nutzungsänderung: leer stehend.

Erhaltungszustand: gut, jedoch nach abgebrochener Restaurierung stark gefährdet.



Abb. 671: Bayt Lisbūnā, Nordfassade (Weber)



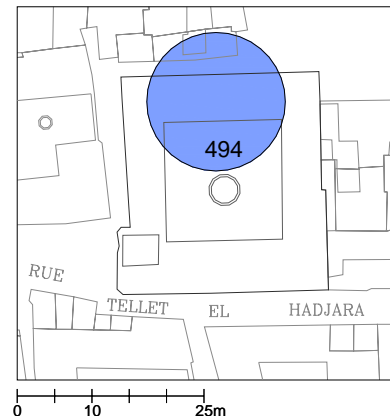
Quellen und Literatur:

al-ʿAllāf (1976) 181; Baedeker (1875) 486 bis ⁵(1912) 295; Bahnasī (1981) 53; Bouchain (1996) 81; Fleischer (1968) 313 f.; MacMillan & Co (1910) 147; Meyers Reisebücher ⁴(1904) 220; ⁵(1913) 234; Murray (1892) 307, Pierie-Gordan (1918) 49; PRO (FO 618-3 / 13.8.1908); Qasātilī (1982) 120 ff.; Wulzinger / Watzinger (1924 bzw. 1984) I/6-1. Photoarchiv DAI-Damaskus / Weber.

118 ~XI/1-494

Jüdische Mädchenschule

1883 von der 'Alliance Israélite Universelle' (AIU) als erste moderne jüdische Mädchenschule in Damaskus eingerichtet. Vgl. Jüdische Jungenschule [117]. Wahrscheinlich gleiche Lage. Der britische Konsul spricht 1908 von 50 Schülerinnen und drei Lehrerinnen. Genaue Lage unbekannt.

Quellen und Literatur:

Bouchain (1996) 81; Meyers Reisebücher ⁴(1904) 220; ⁵(1913) 234; PRO (FO 618-3 / 13.8.1908).

Katholisch

119 IV/1-193

Italienische Schule / al-Madrasa al-Īṭālīya

1913 (Inscription) Italienische Schule durch die Associazione Italiana di Beneficenza Ernesto Schiapparelli (Conventuali / Franziskaner) errichtet, wobei die Südhälfte des Gebäudes als Krankenhaus (al-Mustašfā al-Īṭālī [165]) fungierte. Während der beiden Weltkriege nicht in Betrieb. Östlich angrenzender Schulbau (heute Madrasat al-ʿIrfān al-Ibtidāʿīya, IV-194) mit Kirche und Kloster erst in der Regierungszeit Mussolinis entstanden (Emblem mit der Ziffer VI = 1928).

Erhaltungszustand: gut.



Abb. 672: Italienische Schule (Kat.: IV-194), Bau von 1928 (Weber)

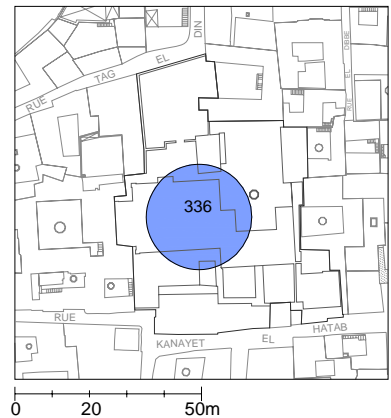
Quellen und Literatur:

aš-Šihābī (1990b) 377. Photoarchiv DAI-Damaskus / Weber.

120 ~XIV-336

Jesuitische Mädchenschule

1872 gegründet, verfügte 1879 über vier Lehrerinnen und 140 Schülerinnen. Wahrscheinlich am Jesuitenkloster [288]. (Fächer: Arabisch, Französisch). Baedeker 1904, 1906 und 1910 sprechen von zwei Knaben- und drei Mädchenschulen der Jesuiten. Genaue Lage unbekannt.

Quellen und Literatur:

Baedeker ⁵(1900) 336 (Plan S. 330-31) bis ⁵(1912) 295 (Plan S. 294-95); Dettmann (1969a) 36; Elisséef (1956) 288; al-Kawākibī (1998) 8; Meyers Reisebücher ⁴(1904) 220; ⁵(1913) 234; Qasāṭilī (1982) 120 ff.; Rāfiq (1993) 430.

121 X/I-324a

Jungenschule der Franziskaner / Terra Santa

Schule im Franziskanerkloster [287]. 1840 circa 50 bis 60 Schüler; 1875, 1879, 1880 mit einem Lehrer und rund 50 Schülern. Hahn-Hahn spricht für 1843 auch von einer Mädchenschule der Franziskaner.

Erhaltungszustand: Neubau.

Quellen und Literatur:

Baedeker ¹(1875) 486 bis ⁵(1912) 295 (Plan S. 294-95); Bahnasī (1981) 53; Bowring (1973) 108; Fleischer (1968) 313 f.; Hahn-Hahn (1845) 106; Kremer (1853) 248; Meyers Reisebücher ⁵(1913) 234; Pierie-Gordan (1918) 48 (Plan S. 48 f.); Qasāṭilī (1982) 104, 120 ff.; Wiedmann (1845) 8, 17 f.

122 X/1-309, X/3-564,565,616

Mädchen- und Jungenschule der Barmherzigen Schwestern bzw. Lazaristen / Rāhibāt aš-Šārītih / Sœurs de Charité / al-Madrassa al-Āzarīya

1775, zwanzig Jahre nach der Gründung des Klosters der Barmherzigen Schwestern [290] eingerichtet (Elisséef, Lūqā). 1855 Neueröffnung der Mädchen- und Jungenschule mit Bibliothek, die schon 1860 abbrannte. Nach dem großzügigen Wiederaufbau Anfang der sechziger Jahre befanden sich die Mädchenschule im Kloster der Sœurs de Charité und die Jungenschule im Kloster der Lazaristenmönche.

1840 mit 100 Schülern, 30 Schülerinnen (Bowring); 1875 140 Schülern, 400 Schülerinnen (Baedeker); 1879 8 Lehrern und 160 Schülern sowie 14 Lehrerinnen und 500 Schülerinnen (Qasāṭilī). Burton geht 1884 von 600 Schülern und 400 Schülerinnen aus. (Fächer: Religion, Arabisch, Französisch, Latein, Mathematik, Geschichte, Geographie). Während des Ersten Weltkrieges befand sich hier auch die Kunstgewerbeschule unter der Leitung des Deutschen K. Stöckle [66]. Heute ganzer Gebäudekomplex mit Schulen, zum Beispiel im Ostteil die Madrasa al-Maḥabba ar-Rasmīya und die I'dādīya al-Manṣūr ar-Rasmīya.

Bauhistorisch: von besonderer Bedeutung.

Erhaltungszustand: gut.

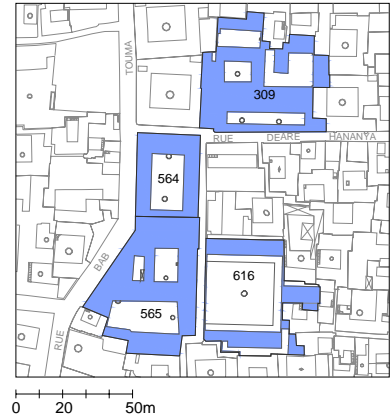


Abb. 673: Schule der Barmherzigen Schwestern, Kat. 616 (Weber)

Quellen und Literatur:

al-ʿAllāf (1976) 181; Baedeker ¹(1875) 486 bis ⁵(1912) 295 (Plan S. 294-295); Bahnasī (1981) 53; al-Bārūdī (1951) 21f.; Bowring (1973) 108; Burton (1884) 39; Dettmann (1969a) 36; Elisséef (1956) 288; Fleischer (1968) 313 f.; Kremer (1853) 248; Lūqā (1976) 48; Meyers Reisebücher ⁴(1904) 220 (Plan S. 218 f.); ⁵(1913) 234 (Plan S. 232-33); Pierie-Gordan (1918) 48 (Plan S. 48 f.); Porter (1855) Plan; Qasāṭilī (1982) 103 f.; 118; Sack (1985) 230, 235; (1989) Nr. 5.34-5.37; Sāmī Bek (1981) 101; aš-Šihābī (1990a) 298; Wulzinger / Watzinger (1924 bzw. 1984) K/3-9, K/4-1.

Orthodox

123

Orthodoxe Mädchenschule

(russisch-orth.) Mädchenschule der 'Russischen Palästina-Gesellschaft', von 1904 bis 1913 belegt. Lage unbekannt.

Quellen und Literatur:

Meyers Reisebücher ⁴(1904) 220; ⁵(1913) 234.

Protestantisch

124

Bibliothek der evangelischen Gemeinde

Neugründung der Bibliothek 1293/1876 durch Dr. Peterson. Lage unbekannt.

Quellen und Literatur:

al-Kawākibī (1998) 8; Qasāṭilī (1982) 121.

125

Britische Jungenschule

Schule in al-Mīdān, 1879 mit einem Lehrer und 45 Schülern. Lage unbekannt.

Quellen und Literatur:

Baedeker (1875) 486 bis ⁵(1912) 295; Qasāṭilī (1982) 119.

126

Britische Mädchenschule

Schule in al-Mīdān, 1879 mit zwei Lehrerinnen und 55 Schülerinnen. Lage unbekannt.

Quellen und Literatur:

Baedeker (1875) 486 bis ⁵(1912) 295; Qasāṭilī (1982) 119.

127

X/2-561

Britische Missionsschule / al-Madrasa al-Inklīsīya as-Sūrīya / St. Paul's

1860 (Inscription) durch Mrs. Bowen Thompson gegründet und ab 1868 (Inscription) Schule al-Qiddīs Walī. 1879 als Mädchenschule mit fünf Lehrerinnen und 130 Schülerinnen erwähnt. Auf dem Brunnen im Hof Schenkungsinschrift: *Presented by Augusta Mentor Mott*. (Mott ist die Schwester der oben erwähnten Gründerin). In den Reiseführern seit 1900 im Bayt aš-Šāmīya [571] oder dem nördlichen Nachbargebäude eingezeichnet. Vgl. Tabelle Häuser [589].

Nutzungsänderung: heute Sekundarschule (*Tānawīyat*) *Tall al-Faḥḥār*.

Erhaltungszustand: gut.



Abb. 674: al-Madrasa al-Inklīsīya as-Sūrīya, Inschrift Tor (Weber)

Quellen und Literatur:

al-‘Allāf (1976) 181; Baedeker (1875) 486 bis ⁵(1912) 295 (Plan S. 294 f.); Dettmann (1969a) 36; al-Kawākibī (1998) 8; Keenan (2000) 177; Pierie-Gordan (1918) 48; MacMillan & Co (1910) 147; Meyers Reisebücher ⁴(1904) 220 (Plan S. 218 f.); ⁵(1913) 234 (Plan S. 232 f.); Murray (1892) 307 f.; (1903) 308 f.; Qasāṭilī (1982) 120 ff. Photoarchiv DAI-Damaskus / Weber.

128

XI/2-288

Schule der Irish Presbyterian Mission

Die Lage dieser Schule ist nicht sicher, jedoch wurde das Haus Labīb Ğārgūr [656] als irische Missionsschule benutzt. Vielleicht handelt es sich dabei um die Schule, die der Irish Presbyterian Mission zugeschrieben wurde. 1853 Gründung der Einrichtung durch protestantische Missionare (Elisséef), die kurz vor 1845 nach Damaskus kamen (Wortabet). Diese Jungenschule intra muros (al-Madrasa al-Inġīliya) irischer Geistlicher hatte 1879 sechs Lehrer und 120 Schüler. Unterrichtsfächer: Arabisch, Türkisch, Englisch, Mathematik, Algebra, Geometrie und Naturkunde. Nach Burton wenig später mit 344 Schülern.

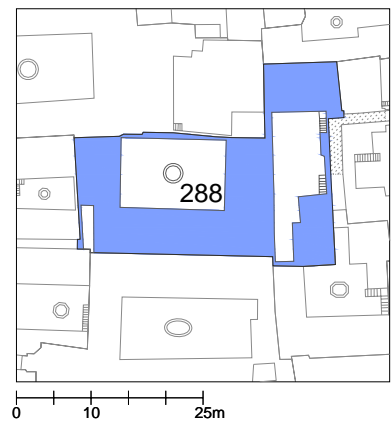
Bauhistorisch: von besonderer Bedeutung.

Nutzungsänderung: heute Wohnhaus.

Erhaltungszustand: gut.



Abb. 675: Bayt Labīb Ğārgūr, Īwān im Süden (Weber)

Quellen und Literatur:

Siehe zur Schule der Irish Presbyterian Mission: Baedeker (1875) 486 bis ⁵(1912) 295; Burton (1884) 39; Dettmann (1969a) 36; Elisséef (1956) 288; MacMillan & Co (1910) 143; Meyers Reisebücher ⁵(1913) 234; Murray (1892) 307 f.; (1903) 308 f.; Pierie-Gordan (1918) 48; Qasāṭilī (1982) 118-120; Sāmī Bek (1981) 101; Wortabet (1856) 203, 209. Photoarchiv DAI-Damaskus / Weber.

BRÜCKEN

129

~VIII/4-1129

Brücke der Takīya as-Sulaymānīya / Ġisr at-Takīya as-Sulaymānīya

Anlässlich des Besuches des deutschen Kaiserpaars 1898 wurde die Brücke gegenüber der Takīya as-Sulaymānīya [394], die wahrscheinlich nach Sālnāme erst 1306/1888-89 erbaut worden war, erweitert (auf Stichen aus der Mitte des 19. Jahrhunderts noch nicht zu sehen). Auch die Erweiterung wurde im Sālnāme 1317/1899-1900 erwähnt. Für 1309/1891-92 ist der Bau einer weiteren Brücke am Gök Maydān bekannt, bei dem es sich um den Platz am Marḡ al-Aḥḍar, westlich der Takīya, handelt.

Erhaltungszustand: zerstört.



Abb. 676: Die Brücken Takīya as-Sulaymānīya (hinten) (Library of Congress)

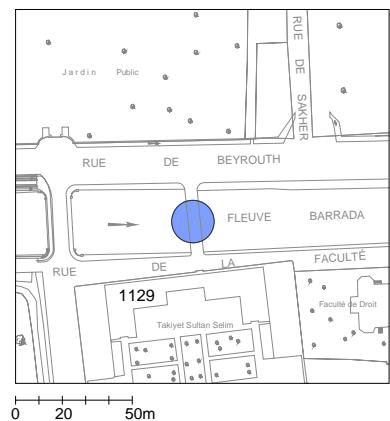


Abb. 677: Brücke Takīya as-Sulaymānīya erweitert, ca. 1900
(Mit freundlicher Genehmigung: W.-D. Lemke)



Abb. 678: Brücke Takīya as-Sulaymānīya mit der Ḥurriya-Brücke [130], ca. 1915 (Mit freundlicher Genehmigung: W.-D. Lemke)

Quellen und Literatur:

Sālnāme ¹⁹(1304/1886-87) 254; ²⁴(1309-10/1892-93) 340; ³¹(1317/1899-1900) 354; Sarkīs (1997) 116; Weber (1998b) Nr. 99.

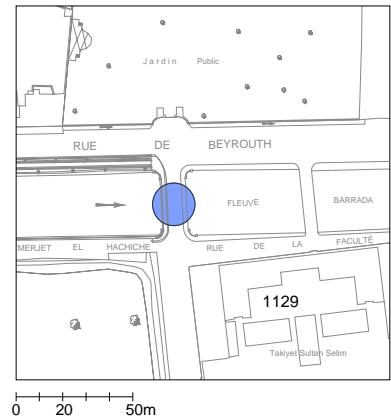
Brücke al-Ḥurrīya / Ğisr al-Ḥurrīya

1325/1907 wurde die Brücke unter Šukrī Pascha über den Barada geschlagen und dabei wahrscheinlich die Straße gebaut, die heute unter dem Namen ad-Duktūr Riḏā Saʿīd bekannt ist [434]. Wahrscheinlich meint der britische Konsul diese Brücke, wenn er 1908 schreibt: "... at the commencement of the Merj or common between the Beirut railway station and the town is being built at the cost of £1250: the lot of this bridge is better chosen than that of the previous one fallen into disrepair which it replaces, as it suppresses the need of two rectangular turns of the road."

Erhaltungszustand: erneuert.



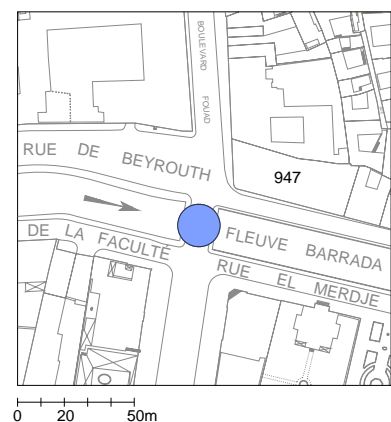
Abb. 679: Die Brücken Takīya as-Sulaymānīya (links) und al-Ḥurrīya (rechts) (Mit freundlicher Genehmigung: IFPO)

**Quellen und Literatur:**

al-Bārūdī (1951) 72; al-Ḥuṣnī (1979) I, 281; al-Ībiš / aš-Šihābī (1996) 123 f.; al-Māliḥ (1984) 349; al-Munaḡḡid (1949b) 95, Anm. 1; PRO (FO 618-3/2.6.1908); aš-Šihābī (1990b) 100, 192 ff.; Weber (1998b) Nr. 98. Photoarchiv DAI-Damaskus / Weber.

Victoria-Brücke / Ğisr Fiktūrīyā

Abb. 680: Victoria-Brücke, ca. 1910 (Mit freundlicher Genehmigung: W.-D. Lemke)



Nach dem späteren Grandhotel Victoria [232] benannte Brücke, entstand wahrscheinlich im Zusammenhang mit der Einrichtung der Maḥaṭṭat al-ʿAḡalāt (Diligence / Eilpostwagen) [269]. Sie war Haupthaltestelle und Sitz der Firma Diligence, der Betriebsgesellschaft der Beirut-Straße (1863) [423]. Warner überquert diese Brücke 1875. Diese Konstruktion (siehe Eintrag [269]) wurde wahrscheinlich 1306/1888-89 durch eine Stahlbrücke mit vernieteten Platten ersetzt. Für dieses Jahr sind Bauarbeiten am Barada und der Bau einer Brücke belegt (Sālnāme). Die Stahlkonstruktion wurde circa 1925 von einer Steinbrücke abgelöst.

Erhaltungszustand: zerstört.

Quellen und Literatur:

Chauvet - Isambert (1890) (Rey-Karte) 7; al-Ībiš / aš-Šihābī (1996) 124; Lortet (1884) 567; Sālnāme ²¹(1306/1888-89) 146; Sarkīs (1997) 116; aš-Šihābī (1990b) 100 ff.; Warner (1886) 213; Weber (1998b) Nr. 97; Zuhdī (1980) Nr. 17. Photoarchiv DAI-Damaskus / Weber.

BRUNNEN (SABĪL)

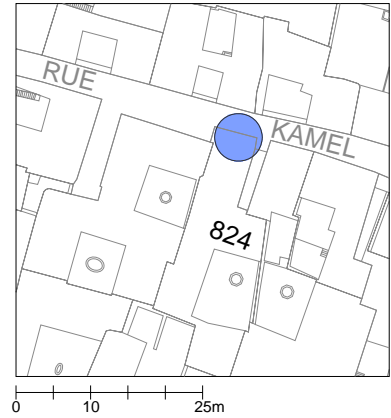
132

XXXVI/3-824

Brunnen

Laut Inschrift 1317/1899 von Sa'īd ibn as-Sayyid Ḥasan al-Qudda erneuert.

Erhaltungszustand: gut.



Quellen und Literatur:

Atassi (1994) 80 (Photo).

133

VI/1-467

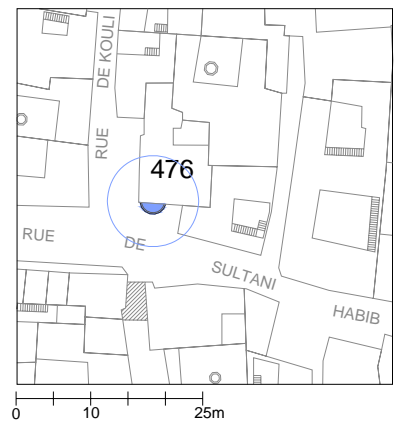
Brunnen der Balabān-Moschee / Sabīl Masġid Balabān

1299/1882 Bau eines Brunnens an der Moschee Balabān von 818/1416 (ar-Rīḥāwī) beziehungsweise 836/1432 (Wulzinger / Watzinger).

Erhaltungszustand: gefährdet.



Abb. 681: Sabīl Masġid Balabān, Inschrift (Weber)



Quellen und Literatur:

Gaube (1978) Nr. 137, 138; Ṭalas (1975) Nr. 40; Wulzinger / Watzinger (1924 bzw. 1984) C/1-2.

134 XIV-126

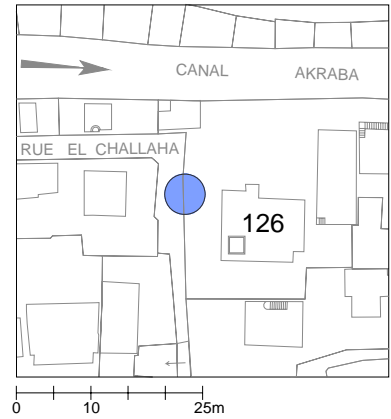
Brunnen am Bayt al-Ḥifnī

Durch ʿAbd al-Qādir ibn aš-Šayḥ Salīm al-Ḥifnī 1322/1904-05 an seinem Haus (Bayt al-Ḥifnī [763]) errichtet.

Erhaltungszustand: gut.

Quellen und Literatur:

Photoarchiv DAI-Damaskus / Weber.



135 X/1-328

Brunnen am Bayt Šamandar

1889 (Inschrift) Erneuerung des Brunnens aus dem Jahre 1124/1711-12 durch Dimītrī Mīḥāʿil Dummar.

Erhaltungszustand: gut.

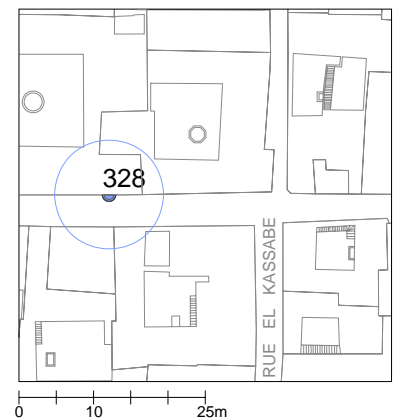


Abb. 682: Sabīl am Bayt Šamandar (Weber)

136 X/1-170

Brunnen der 'Imādī-Moschee / Sabīl Masġid al-'Imādī

1230/1815 (Inscription)
 Brunnen an der 'Imādī-
 Moschee [363] in Bāb Tūmā
 zum Siege von Ibrāhīm
 Pascha (gegen die
 Wahhabitēn).

Erhaltungszustand: gut.

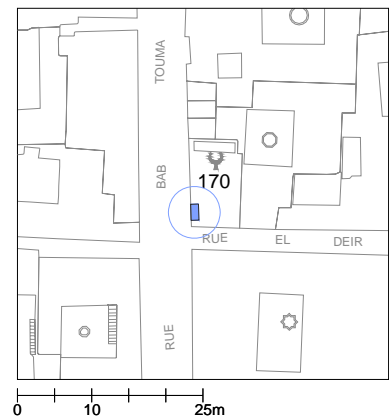


Abb. 683: Sabīl Masġid al-'Imādī (Weber)

Quellen und Literatur:

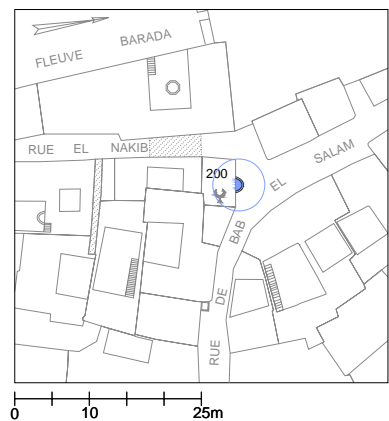
Gaube (1978) Nr. 161; Khashan (o.J.) 125; aš-Šihābī (1990a) 284, 291; Ṭalas (1975) Nr. 133; Wulzinger / Watzinger (1924 bzw. 1984) K/3-5 . Photoarchiv DAI-Damaskus / Weber.

137 XVIII/2-200

Brunnen der Kuttāb-Moschee / Sabīl Masġid al-Kuttāb

Bau eines Brunnens an der Ostseite der Moschee von 745/1345
 dem späten 19. Jh.

Erhaltungszustand: gut.

Quellen und Literatur:

Photoarchiv DAI-Damaskus / Weber.

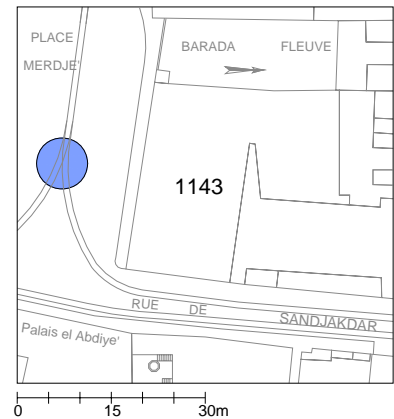
Brunnen am Marğa-Platz / Sabīl Sāḥat al-Marğa

Die Datierung des Brunnen ist ungewiss, er muss jedoch vor 1890 (Sāmī Bek) gebaut worden sein. Wahrscheinlich bei der Asphaltierung des Platzes 1928-30 beseitigt. Der Brunnen diente zur Tränke für Kutschpferde, da sich hier die zentrale Haltestelle der Mietdroschken befand.

Erhaltungszustand: beseitigt.



Abb. 684: Sabīl Sāḥat al-Marğa, rechts
(Mit freundlicher Genehmigung: DAI-Istanbul)

**Quellen und Literatur:**

Baedeker ³(1891) 315 bis ⁴(1906) 303; MacMillan & Co (1910) 152 (Plan S. 143); Meyers Reisebücher ⁴(1904) 223; ⁵(1913) 237; Sāmī Bek (1981) 54; Weber (1998b) Nr. 84.

Brunnen der Šayḥ Ya‘qūb-Moschee / Sabīl Ğāmi‘ aš-Šayḥ Ya‘qūb

1223/1813 an der Moschee aš-Šayḥ Ya‘qūb [380] in al-Mīdān. Nicht besucht.

Quellen und Literatur:

Khashan (o.J.) 125; Ṭalas (1975) Nr. 184.

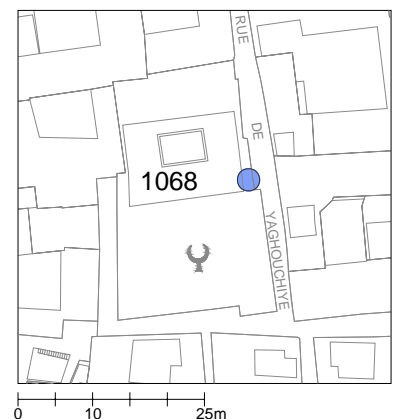
Brunnen der Siyāġūšīya-Moschee / Sabīl Ğāmi‘ Siyāġūš Bāšā

Zusätzlich zum Brunnenhaus der Moschee im Süden 1246/1830-31 Bau eines kleinen Brunnens an der Siyāġūš Bāšā Moschee auf Anweisung von as-Sayyid Muṣṭafā ibn Ḥalīl as-Sammān.

Erhaltungszustand: gut.

Quellen und Literatur:

Photoarchiv DAI-Damaskus / Weber.



141

VIII/3-1035

Brunnen der Takīya al-Mawlawīya / Sabīl at-Takīya al-Mawlawīya

1266/1850 und 1286/1869 datierte Inschriften des kleinen Brunnens an der Südfassade der Anlage von 993/1585, die 1365/1946 weitgehend umgestaltet wurde.

Erhaltungszustand: gut.

Nutzungsänderung:

Kiosk.

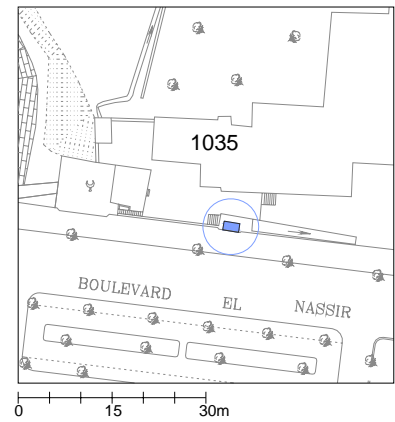


Abb. 685: Sabīl at-Takīya al-Mawlawīya (Weber)

Quellen und Literatur:

Ṭalas (1975) Nr. 53. Photoarchiv DAI-Damaskus / Weber.

142

VI/1-273

Brunnen der Ward-Moschee / Sabīl Ġāmiʿ al-Ward

Der kleine Brunnen ist durch eine Inschrift datiert: 1258/1842-43.

Erhaltungszustand: gut.

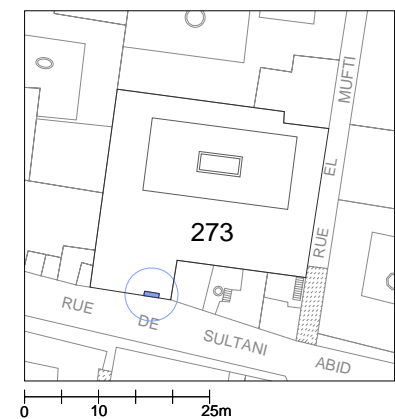


Abb. 686: Sabīl Ġāmiʿ al-Ward (Weber)

Quellen und Literatur:

Photoarchiv DAI-Damaskus / Weber.

Brunnen der Zāwīyat Abū aš-Šāmāt

In al-Qanawāt, gegenüber der Zāwīyat aš-Šayḥ Muḥammad Abū aš-Šāmāt [407] um 1880 gebaut.

Erhaltungszustand: gut.

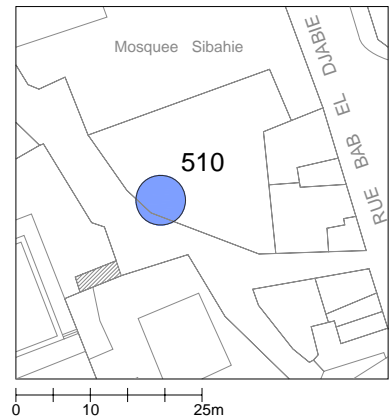


Abb. 687: Sabīl Zāwīyat Abū aš-Šāmāt (Weber)


Quellen und Literatur:

Khashan (o.J.) 125. Photoarchiv DAI-Damaskus / Weber.

Brunnen Šarwānī Bāšā / Sabīl Šarwānī Bāšā

1281/1864 beim Ausbau der Malik Fayṣal-Straße [428] durch Wālī Šarwānī Muḥammad Ruṣḍī Pascha (1279/1862- 1282/1865) an der Sādāt-Moschee (al-Aqṣāb) errichtet (Inscription bei Qasāṭilī). Das Photo bei aš-Šihābī zeigt nicht den Brunnen von Šarwānī Pascha, sondern den vor der Aḥmad Pascha-Moschee (al-Ġazzār) in Akka.

Erhaltungszustand: zerstört.



688: Unbekannter Brunnen 19. Jh., vielleicht Sabīl Šarwānī Pascha (Library of Congress)

Quellen und Literatur:

Qasāṭilī (1982) 100; aš-Šihābī (1990b) 87.

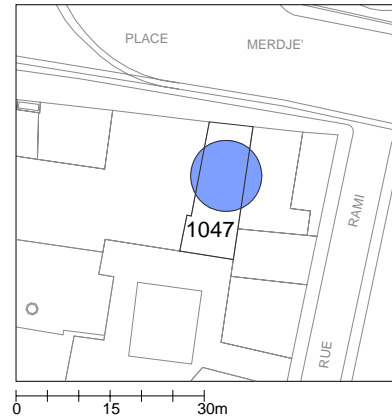
CAFES, THEATER UND KINO

siehe auch Anhang 2 (Cafés in Damaskus anhand von schriftlichen Quellen)

145 ~VIII/3-1047

Brasserie Allemande

1913 durch einen Griechen am Marğa-Platz geführt. Genauer Ort unbekannt.



Quellen und Literatur:

Meyers Reisebücher ⁵(1913) 232; Weber (1998b) Nr. 19.

146 ~VIII/2-883

Café 'Alī Bāšā

(Siehe auch S. 185 ff.) Im Sūq 'Alī Bāšā [202]. Laut Waqfiya des Sūq von 1252/1875 gab es sowohl am Südwestende und am Südostende des Gebäudes ein Café. Auf historischen Luftaufnahmen und der Ḥarīṭat Šurtat Dimašq zu sehen. An seinem Westende soll sich ein Qirā'athāna [157] befunden haben, das wahrscheinlich dem anderen dieser beiden Cafés entspricht.

Erhaltungszustand:

zerstört.

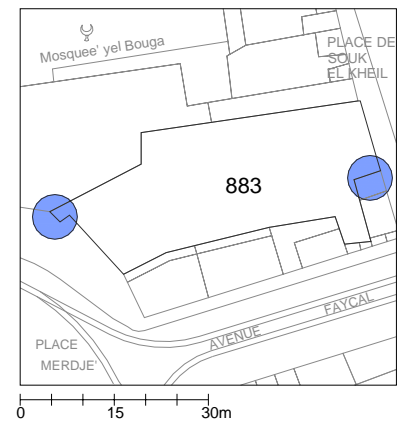



Abb. 689: Osteingang des Sūq 'Alī Bāšā mit dem Café 'Alī Bāšā (Mit freundlicher Genehmigung: W.-D. Lemke)

Quellen und Literatur:

'Abbasī (1986) I/1-2-1 (w), II/15-2; Ḥarīṭat Šurtat Dimašq; MSD S670/W106 (1252/1875) [Waqfiya]; aš-Šihābī (1990b) 71; Weber (1998b) Nr. 20. Photoarchiv DAI-Damaskus / Weber.\

147

~IV/6-1435

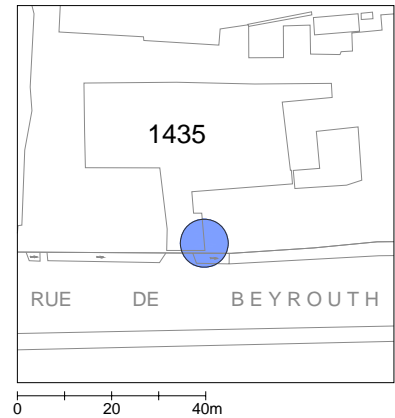
Café du Deftardar

Dieses Café wurde von Hawlū Pascha al-ʿĀbid in seiner Amtszeit als Daftardār 1302/1884-85 erbaut und ist 1890 an der Victoria-Brücke [131] belegt. In einer Karte bei Baedeker 1891 ist oberhalb der Victoria-Brücke ein Café eingezeichnet. Historische Aufnahmen zeigen ein Café direkt westlich der Brücke, das wahrscheinlich bei Bau der Barada Uferstraßen [267] Anfang des 20. Jh. abgetragen wurde.

Erhaltungszustand: zerstört.



Abb. 690: Möglicherweise Café du Deftardar
(Mit freundlicher Genehmigung: B. El-Hage)



Quellen und Literatur:

Baedeker ³(1891) 306 f. (Plan); ²(1893) 308 f. (Plan); Chauvet - Isambert (1890) 7; Sālnāme ¹⁷(1302/1884-85) 57; Weber (1998b) Nr. 21.

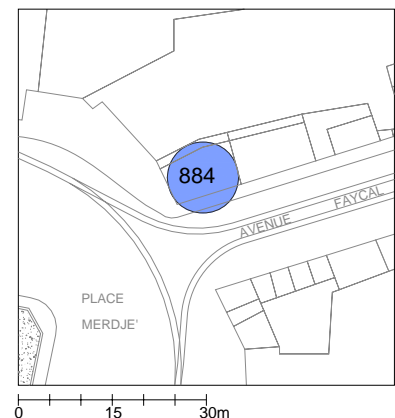
148

~VIII/2-884

Café Dīmitrī / Dimitrie



Abb. 691: Lage des Café Dīmitrī / Dimitrie am Sūq ʿAlī Bāšā
(Mit freundlicher Genehmigung: W.-D. Lemke)



Das Café und Restaurant Dimitrie des Österreichers / Griechen (aus Izmir?) mit dem Namen Dimitrie Kara wurde vor 1891 am Marğa-Platz eröffnet. Erstes 'modernes' Café in Damaskus. Bei den Reiseführern nach 1904 findet es zwar, wie auch das Hotel Dīmitrī [243], keine Erwähnung mehr, jedoch ist ein Café unter diesem Namen 1909 und 1910 am Marğa-Platz belegt (Muqtabas, MacMillan). Möglicherweise handelt es sich hier um ein zweites Café Dīmitrī, das von der Witwe des oben genannten Dimitrie Kara nach dessen Tod eröffnet wurde. Vielleicht war dies das Café al-Ġunayna aṣ-Ṣuġrā (vgl.: S. 460 f. und Anm. 463), das in

Gerichtsakten 1894, 1896 direkt süd-südöstlich des Sūq 'Alī Bāšā [202] am Barada genannt und 1323/1905 am Sūq al-Ḥayl auf der Westseite erwähnt wird. Dieses war 1323/1905 im Besitz von Wāsīlikī bint Aristīdī Izmīr, der Witwe von Dīmītrī al-Lūkāndaġī, bei dem es sich um den oben genannten Dimitrie handeln dürfte.
Erhaltungszustand: zerstört.

Quellen und Literatur:

Baedeker ³(1891) 307, 315 (Plan 306 f.) bis ⁵(1900) 329 (Plan S. 336 f.); ⁶(1904) 259 (Plan S. 264 f. veraltet); al-Bārūdī (1951) I, 93; MacMillan & Co (1910) 152 (Plan S. 143); al-Muqtabas Nr. 136 (8. Ġumādā 1-Ūlā 1327/1909); MSD S1008/W149 (1312/1894); S1038/W128 (1314/1896); S1275/W126 (1323/1905); aš-Šihābī (1990b) 57; Weber (1998b) Nr. 22.

149 ~VIII/1-193

Café al-Manāḥilīya

Das wohl berühmteste Café wurde im alten Stil Anfang des 19. Jh. nördlich der Zitadelle am Barada am gleichnamigen Sūq eingerichtet. Wetzstein bezeichnet das Café al-Manāḥilīya als neu. Es wird in allen Reiseführern erwähnt.

Erhaltungszustand: zerstört.

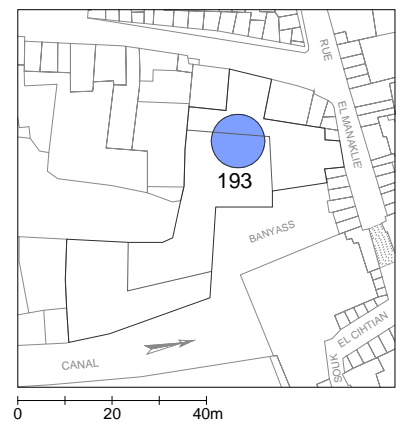


Abb. 692: Café al-Manāḥilīya (Wilson)

Quellen und Literatur:

Baedeker u.a. ³(1891) 318; Kremer (1854) 4; (1855) 15 (ausführlich); Meyers Reisebücher ³(1895) 211 (Plan S. 205); Murray (1858) 480; (1868) 454; (1892) 318; (1903) 318; Porter (1855) 52; Wetzstein (1857) 511, 512; Wulzinger / Watzinger (1924 bzw. 1984) E/2-3. Stich bei Wilson (o. J.). II, 160, 162.

150 ~VIII/3-1028

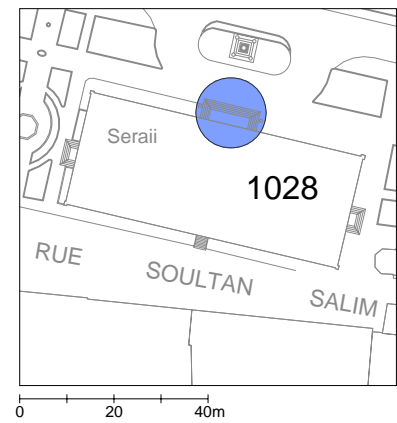
Café de la Municipalité

Zwischen 1878 und 1880 Errichtung eines großen Saales im Stadtgarten (Öffentlicher Garten, 1878 [416]), der zum Bau des neuen Saray (1900 [412]) abgerissen wurde. 1890 sprechen Chauvet - Isambert und 1891 beziehungsweise 1893 Baedeker von einem Café im Stadtgarten (Jardin - Café de la Municipalité), bei dem es sich um dieses Gebäude handeln dürfte. Im Sālnāme »al-Ġāzinū« genannt.

Erhaltungszustand: Vor 1900 zerstört.



Abb. 693: Café de la Municipalité
(Mit freundlicher Genehmigung: W.-D. Lemke)



Quellen und Literatur:

Baedeker ³(1891) 307 (Plan S. 306 f.); ²(1893) 309 (Plan S. 308 f.); Chauvet - Isambert (1890) 7; Keppler (1901) 386; Oberhummer / Zimmerer (1898/99) 29; Sālnāme ¹²(1297/1879-80) 355; Sāmī Bek (1981) 54; aš-Šihābī (1990b) 40 f.; Weber (1998b) Nr. 23.

151 XVIII/2-489

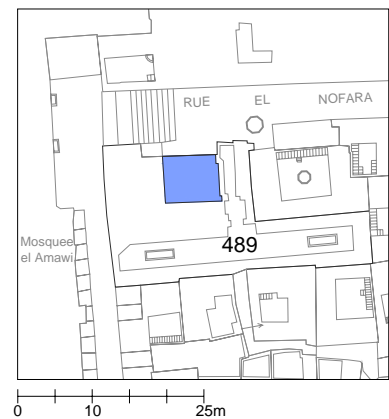
Café an-Nawfara / aḍ-Ḍahabīya

Die Bausubstanz des heute noch berühmten Cafés am Osttor der Umayyadenmoschee stammt aus dem 19. Jh. In einer Gerichtsakte 1270/1854 erwähnt. Ali Bey berichtet 1807 von einem Café an dieser Stelle.

Erhaltungszustand: gut, aber jüngst erneuert.



Abb. 694: Café an-Nawfara (Weber)



Quellen und Literatur:

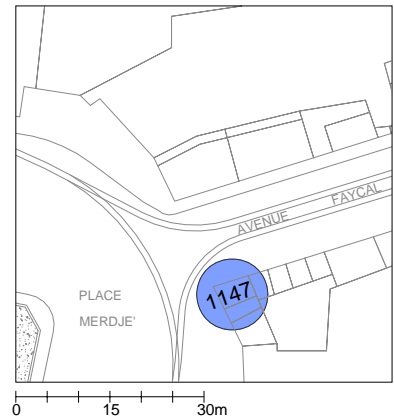
Ali Bey (1815) II, 265; Ḥarīṭat Šurṭat Dimašq; MSD S460/W70 (1270/1854).

152 ~VIII/2-1147

Café at-Tiġāra / Café du Commerce

Am Marġa-Platz neben dem Café Dīmitrī [148].

Erhaltungszustand: zerstört.

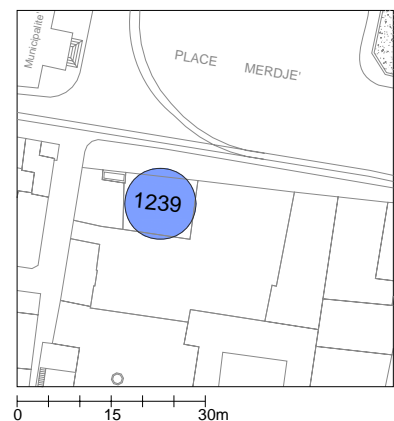
Quellen und Literatur:

aš-Šihābī (1990b) 58; Weber (1998b) Nr. 24.

153 ~VIII/3-1239

Café al-Ward

Nach Sāmī Bek 1890 berühmtes Café am Marġa-Platz. Genauer Ort unbekannt.

Quellen und Literatur:

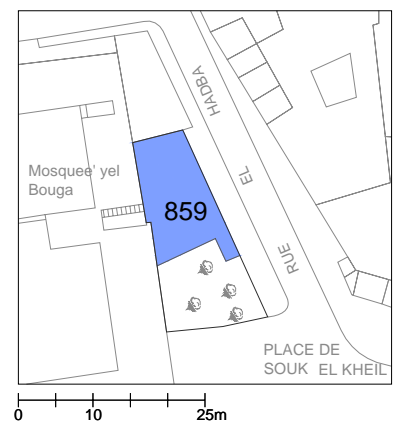
Sāmī Bek (1981) 54; Weber (1998b) Nr. 25.

154 VIII/2-859

Café Yalbuġā / Maqhā Yalbuġā / Allāh Karīm

Nach al-Bārūdī zwischen al-Baḥṣa und Sūq Sārūġa. In einer Gerichtsakte von 1323/1905 ist hier direkt östlich der Moschee am Sūq al-Ḥayl das Café Yalbuġā erwähnt, das mit der Beschreibung bei al-Bārūdī übereinstimmt.

Erhaltungszustand: zerstört.

Quellen und Literatur:

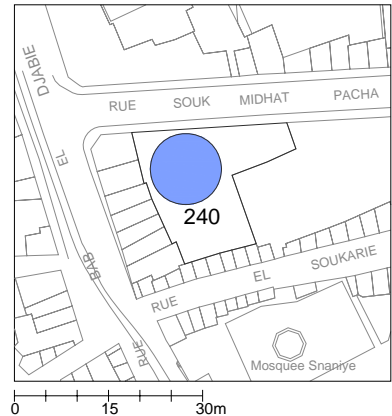
al-Bārūdī (1951) I, 77; al-Ībiš / aš-Šihābī (1996) 462 f.; MSD S1014/W198 (1312/1894); S1293/W87 (1322/1904).

155 ~XXI/1-240

Kasino aṭ-Ṭaliyān

Hier führte das Ensemble von Aḥmad al-Qabbānī in der zweiten Hälfte des 19. Jh. Theaterstücke auf. In einer Gerichtsakte von 1312/1894 ist ein Kasino an dieser Stelle mit Ḥān und dem Café as-Sukarīya erwähnt, bei dem es sich um das Kasino aṭ-Ṭaliyān handeln dürfte. In einer weiteren Gerichtsakte von 1312/1894 wird ein Kasino (Kāsīnū) von Muḥyī ad-Dīn Pascha ibn ‘Abd al-Qādir ibn Muḥyī ad-Dīn al-Ġazā’irī auf der östlichen Seite der Darwīšīya-Straße [425] erwähnt.

Erhaltungszustand: zerstört.

Quellen und Literatur:

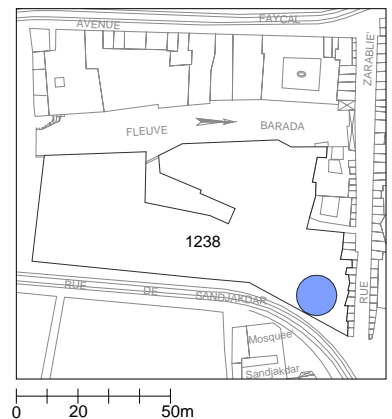
MSD S1002/W256 (1312/1894); S1014/W201 (1312/1894); Zuhdī (1980) 77 ff.

156 ~VIII/2-1238

Caféhaus Jungtürkischer Klub / Nādī Ğam‘īyat al-Ittiḥād wa-t-Taraqqī

Klub des damaszener Zweigs des jungtürkischen Komitees für Einheit und Fortschritt am Anfang der Saṅḡaqdār-Straße [436], der heutigen Furāt-Straße [426] belegt.

Erhaltungszustand: zerstört.

Quellen und Literatur:

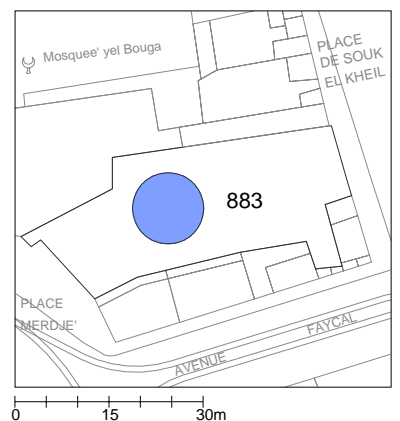
al-‘Allāf (1976) 288; Ḥāṭūm (1994) 39; Weber (1998b) Nr. 27.

157 ~VIII/2-883

Öffentlicher Lesesaal / Qirā’athāna

Im Sūq ‘Alī Bāšā [202] befand sich 1879 der einzige öffentliche Lesesaal in Damaskus. Dieser entspricht wahrscheinlich einem der beiden in der Waqfīya des Sūq erwähnten Cafés (vgl. auch [146]).

Erhaltungszustand: zerstört.

Quellen und Literatur:

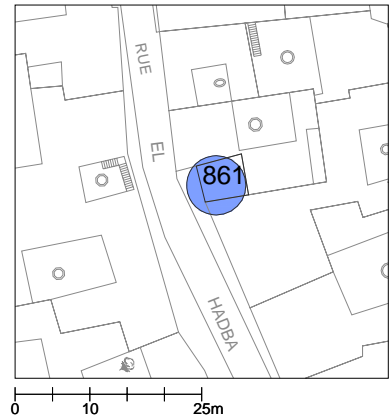
MSD S670/W106 (1252/1875) [Waqfīya]; Qasātilī (1982) 99; Weber (1998b) Nr. 29.

158 ~VI/3-2-861

Caféhaus Österreichischer Klub

Neben der Turbat Šayḥ Suʿūd aš-Šībānī 1917/18 belegt.

Erhaltungszustand: zerstört.

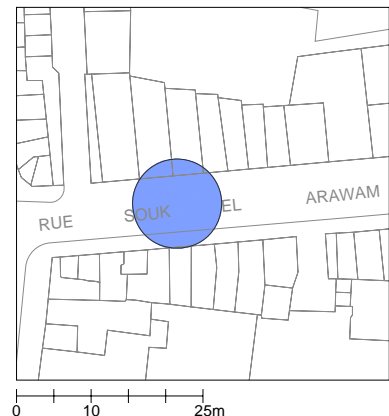
Quellen und Literatur:

Weber (1998b) Nr. 28; Wulzinger / Watzinger (1924 bzw. 1984) B/1-5; vgl. auch Ṭalas (1975) Nr. 167.

159 ~XXI/1-27

Caféhaus Restauration Peter

Gaststätte eines Schweizers im Baedeker 1875 beziehungsweise 1880 am westlichen Ende des Sūq al-Arwām genannt. Lage unbekannt.

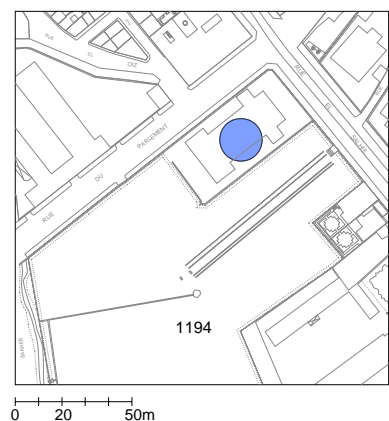
Quellen und Literatur:

Baedeker ¹(1875) 479; ²(1880) 359; Weber (1998b) Nr. 30.

160 ~IV/5-1194

Kino Šanaq Qalʿa / Sīnimā Šanaq Qalʿa

1916 von Aḥmad Ġamāl Pascha als erstes Kinogebäude in Damaskus erbaut. Der Bau neomaureschen Stils verfügte über einen Vorführsaal in der Art eines Opernhauses. Nur einen Monat nach der Eröffnung abgebrannt. An seiner Stelle wurde 1927-28 das heutige Parlamentsgebäude erbaut.

Quellen und Literatur:

Aliksān (1987) 16; al-Ġallāl (1963) 8 ff.; Muasré / Eyadeh (o. J.) 173; aš-Šihābī (1990b) 361 f.

161 X/2-388

Kino aš-Šahbandar / Sīnimā aš-Šahbandar

Großer Kinosaal (heute Werkstätten) mit mehrstöckigem Wohnhaus [569]. Nach Auskunft heutiger Besitzer im Jahre 1916 erbaut. Auf Photos der Palästinaflieger 1918 zu erkennen.

Bauhistorisch:

von besonderer Bedeutung.

Nutzungsänderung:

Werkstatt.

Erhaltungszustand:

gefährdet.

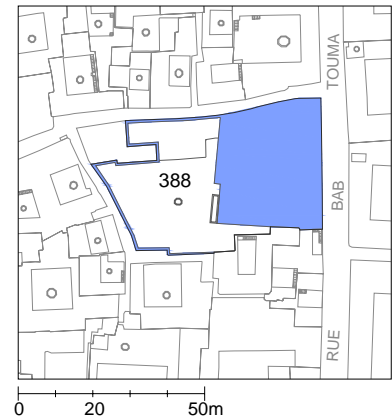


Abb. 695: Sīnimā aš-Šahbandar, Kinosaal (Weber)

Quellen und Literatur:

Sack (1985) 232. Photoarchiv DAI-Damaskus / Weber.

162 VIII/2-1143

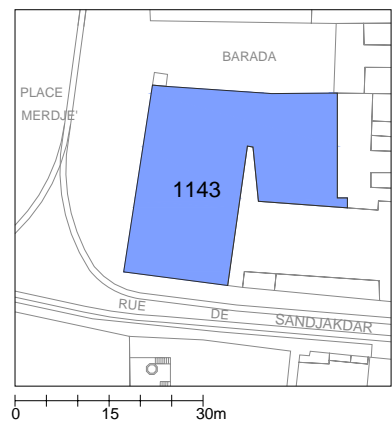
Theater und Café Zahrat Dimašq

Abb. 696: Theater und Café Zahrat Dimašq
(Mit freundlicher Genehmigung: J.-A. Otrakji)

(Siehe auch S. 191 f.) 1902 an der Stelle des ehemaligen Polizeigebäudes [337] erbaut, weshalb 'Abbasi fälschlicher Weise von einer Gründung zwischen 1870 und 1880 ausgeht. Besitzer war Ḥabīb Abū Ḥalīl aš-Šammās. Es fungierte tagsüber als Café und abends als Theater. Hier fand 1912 die erste Aufführung eines

Kinofilms in Damaskus statt. Wahrscheinlich während des ersten Weltkrieges Erweiterung des Hauptraumes und Umwandlung in das Sīnimā Zahrat Dimašq spätestens 1918. 1927 wurde beim Großbrand in as-Sanġaqdār der hintere Teil des Gebäudes zerstört, so dass es seitdem nur noch als Café, Restaurant und Unterhaltungsort benutzt wurde.

Erhaltungszustand: Anfang der fünfziger Jahre abgerissen.

Quellen und Literatur:

ʿAbbasī (1986) I/1-2-1 (h), II/11-2; Aliksān (1987); al-ʿAllāf (1976) 237; al-Bārūdī (1951) I, 93; al-Ġallāl (1963) 11 ff.; Māstrūq (1993) 101; Muasré / Eyadeh (o. J.) 173; aš-Šihābī (1990b) 42 f.; Weber (1998b) Nr. 26; Zuhdī (1980) 77 ff. Photoarchiv DAI-Damaskus / Weber.

163

Theater Qawmū Diyāhāna

1303/1884 Gründung eines Theaters in Läden des Sūq al-Buzūriya [206]. Lage unbekannt.

Quellen und Literatur:

Muʿāḍ (1980) 121.