










Legende:

-  Flüsse
 -  Klimastationen
 -  Bundesländer
 -  Isolinien mit Temperaturangaben in Grad Celsius
- | | |
|---|---------------|
|  | 8° - 12,5° C |
|  | 12,5° - 16° C |
|  | 16° - 17° C |
|  | 17° - 18° C |
|  | 18° - 20° C |
| | 20° - 22° C |

Karte 10:
 Durchschnittliche Maximaltemperaturen im August 2000 mit Isolinien in 0,5° Celsius-Schritten; Deutschland